

ESCAPADAS

POR LA COMUNIDAD DE MADRID

PARQUE NACIONAL
SIERRA DE GUADARRAMA

**ALCALÁ DE
HENARES Y
ARANJUEZ**
PATRIMONIO DE
LA HUMANIDAD

**SAN LORENZO
DE EL ESCORIAL**

**SIERRA
DEL RINCÓN**
PUEBLOS AUTÉNTICOS
Y NATURALEZA

**RUTAS
Y SENDAS**

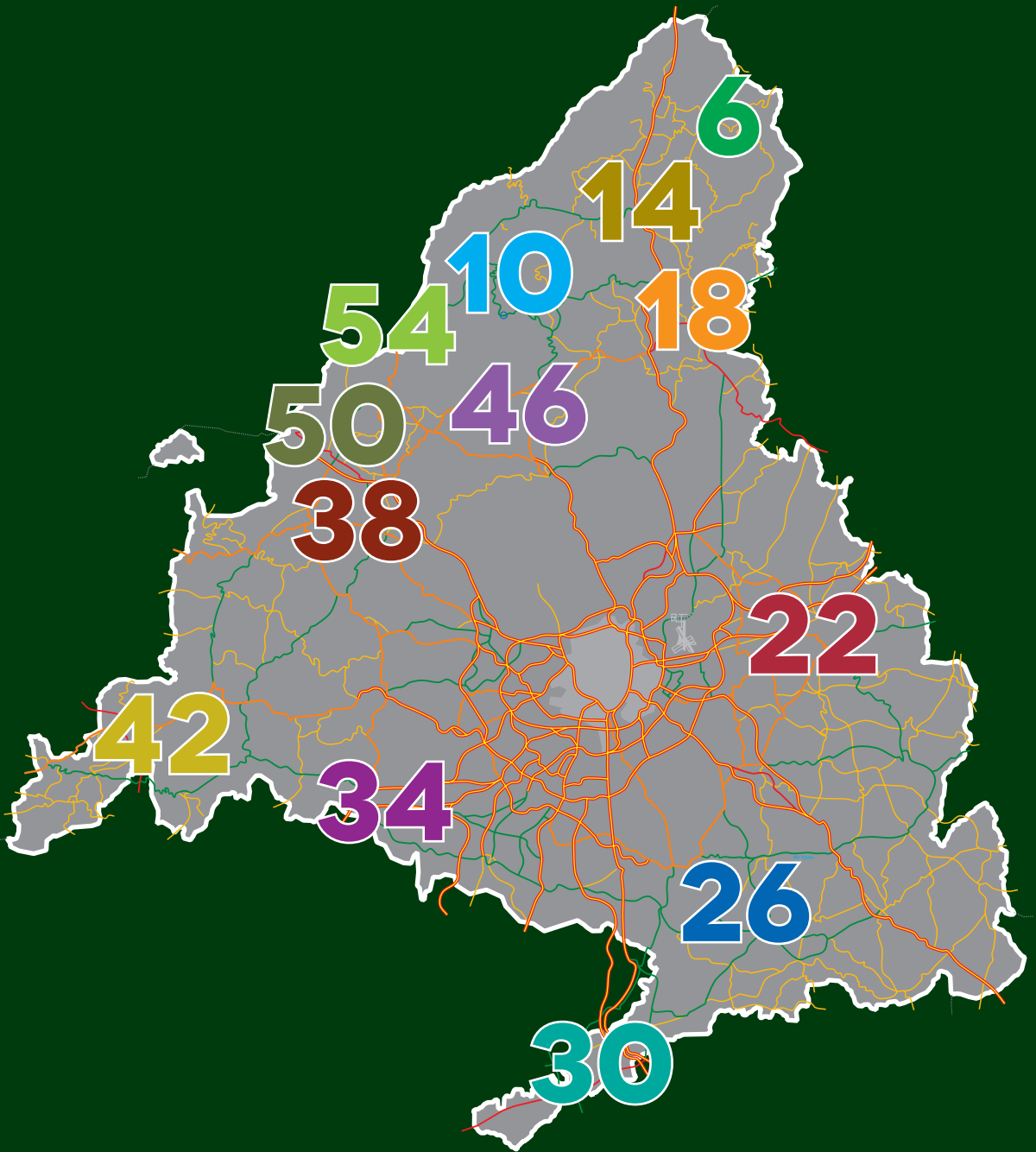
**GASTRONOMÍA
DE MADRID**



La Suma de Todos

Comunidad de Madrid

www.madrid.org



Edita: Dirección General de Turismo. Comunidad de Madrid / Octubre 2014

Textos y maquetación: TurMedia Turismo - www.grupoagd.es

Fotografías: Base fotográfica de TurMedia Turismo excepto:

Turismo Madrid: portada, págs. 22-23, 25 centro, 26-27, 27 inf, 29 sup, 30-31, 32, 34-35, 38-39, 39, 42-43, 44 sup, 46-47, 50-51, 57

Turismo Madrid (Juan Vaquero): págs. 4-5

Museo Casa Natal de Cervantes: pág. 24 inf

Turismo de Navalcarnero: págs. 35 inf, 37

SnowZone: pág. 59

El Corralón del Embalse: págs. 62-63

Imprime: Boletín Comunidad de Madrid / D.L.: M-31316-2014



Biblioteca
virtual

Esta versión digital forma parte de la Biblioteca Virtual de la Consejería de Empleo, Turismo y Cultura de la Comunidad de Madrid y las condiciones de su distribución y difusión se encuentran amparadas por el marco legal de la misma

www.madrid.org/publicamadrid
culpubli@madrid.org



ESCAPADAS POR LA COMUNIDAD DE MADRID



6 La Sierra del Rincón



10 Valle Alto del Lozoya



14 Buítrago y su entorno



18 Torrelaguna y su entorno



22 Alcalá de Henares y su entorno



26 Chinchón y su entorno



30 Aranjuez



34 Navalcarnero



38 San Lorenzo de El Escorial



42 San Martín de Valdeiglesias y su entorno



46 Manzanares el Real y su entorno



50 De Guadarrama a Navacerrada



54 Parque Nacional Sierra de Guadarrama



56 Los embalses de Madrid, agua y actividades



58 Actividades invernales en Madrid



60 Rutas y sendas por Madrid



62 Escapadas gastronómicas

ESCAPADAS

POR LA
COMUNIDAD DE MADRID

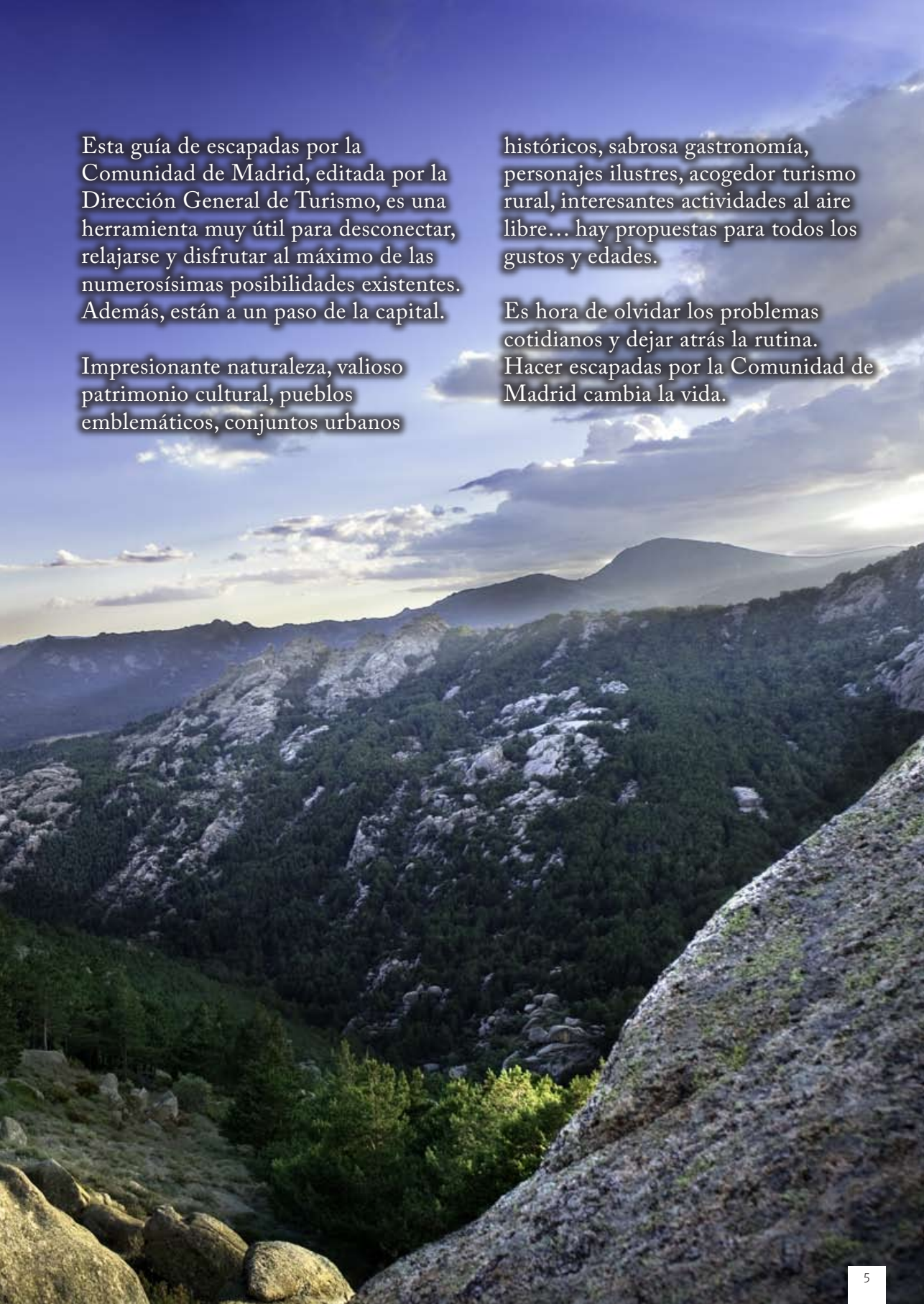


Esta guía de escapadas por la Comunidad de Madrid, editada por la Dirección General de Turismo, es una herramienta muy útil para desconectar, relajarse y disfrutar al máximo de las numerosísimas posibilidades existentes. Además, están a un paso de la capital.

Impresionante naturaleza, valioso patrimonio cultural, pueblos emblemáticos, conjuntos urbanos

históricos, sabrosa gastronomía, personajes ilustres, acogedor turismo rural, interesantes actividades al aire libre... hay propuestas para todos los gustos y edades.

Es hora de olvidar los problemas cotidianos y dejar atrás la rutina. Hacer escapadas por la Comunidad de Madrid cambia la vida.



La Sierra del Rincón

PUEBLOS AUTÉNTICOS
Y NATURALEZA



¡Es fácil llegar a la Sierra del Rincón!

- A-1 hasta Buitrago (Km. 76)
- M-137 (hacia Montejo)
- Se llega a Prádena del Rincón, y desde aquí se accede al resto de los pueblos de la Sierra del Rincón

Visitar los cinco pueblos de la Sierra del Rincón es un viaje a un lugar serrano auténtico, donde se encuentran las casas de siempre y el paisaje de antaño

La Sierra del Rincón es uno de los enclaves con más encanto de la Comunidad de Madrid. Su valiosa naturaleza convive con cinco pequeñas poblaciones que mantienen el espíritu rural y conservan tradiciones centenarias.

¡NO TE PIERDAS!

La Iglesia de Santo Domingo de Silos (siglo XII) y la laguna del Salmoral, → en **Prádena del Rincón**.

El núcleo de interés rural, el museo etnológico y la Iglesia de San Nicolás de Bari, en **Horcajuelo de la Sierra**.

El Hayedo de Montejo y el núcleo urbano (antiguo potro, fuente de Tres Cantos e iglesia parroquial del siglo XVI), en **Montejo de la Sierra**.

El valle, el casco urbano, la fuente árabe y la ermita de Ntra. Sra. de la Soledad de **Puebla de la Sierra**. →

← La pintoresca arquitectura, el antiguo molino y los robledales de **La Hiruela**.



RESERVA DE LA BIOSFERA

www.sierradelrincon.org



La impresionante riqueza natural de la Sierra del Rincón fue reconocida mundialmente en 2005 con su designación como Reserva de la Biosfera por la Unesco. Es posible encontrar centenares de especies

de flora y fauna, algunas de ellas amenazadas.

La Sierra del Rincón tiene algo más de 15.000 hectáreas y una altitud que oscila entre los 900 y 2.047 metros.



LA SIERRA DEL RINCÓN

Comer y dormir

La Sierra del Rincón fue pionera en el turismo rural en Madrid y cuenta con un importante número de alojamientos y hoteles rurales.

Además tiene acogedores restaurantes en donde degustar la gastronomía serrana, con algunas especialidades como los judiones, la carne con indicación geográfica protegida Sierra de Guadarrama, y productos de la huerta.

Turismo activo

La Sierra del Rincón es ideal para practicar turismo activo, pues permite hacer actividades al aire libre mientras se disfruta de un entorno natural muy valioso. Existen numerosas rutas gratuitas guiadas por especialistas y también itinerarios autoguiados para recorrerlos por libre, cada uno a su ritmo. Ambos tipos cuentan con diferentes distancias y dificultades que satisfacen a todos los gustos y edades.

Festividades

En la Sierra del Rincón se vive con gran tradición sus fiestas, especialmente, los carnavales con La Vaquilla, en **Puebla**, la romería de la Virgen de Nazaret, en **Montejo**, y la fiesta de la Recolectión del Pero, en **La Hiruela**. Esta fiesta tiene lugar cada otoño y es un homenaje a su tradición frutal. El pero es una variedad de manzana de exquisito sabor e intenso olor. Se celebra con numerosas actividades tradicionales.

EL HAYEDO DE MONTEJO

El espacio más espectacular de la Sierra del Rincón es el Hayedo de Montejo, en Montejo de la Sierra. Se trata de uno de los hayedos más meridionales de Europa y en sus 250 hectáreas destacan las hayas, aunque también es posible admirar robles, rebollos y acebos.

Las visitas están restringidas, por lo que los pases son limitados y conviene solicitarlos con bastante antelación por teléfono o Internet, aunque también están disponibles el mismo día de la visita, en número reducido. Durante los recorridos, guiados y gratuitos, se descubren ejemplares de hayas centenarias y numerosas curiosidades medioambientales.



Centro de Recursos e Información
Reserva de la Biosfera Sierra del Rincón.
Real, 64. Montejo de la Sierra. Tel. 91 869 70 58. www.sierradelrincon.org

MUSEO ETNOLÓGICO



Para conocer las tradiciones de la Sierra del Rincón hay que visitar el museo etnológico y la fragua de Horcajuelo de la Sierra.

Dentro de una vivienda de arquitectura rural, construida con piedra y pizarra, se ven las cuadras, útiles de labranza, de amasar el pan y los utilizados

en la matanza del cerdo. También la vivienda de antaño, con sus estancias y el mobiliario y decoración característicos, además de una exposición de trajes populares de la región.

En la fragua de Horcajuelo se observa cómo era el trabajo del herrero, tan importante para las labores agrícolas y ganaderas de la población.

Tel. 91 869 70 22
www.sierradelrincon.org

Valle Alto del Lozoya

CUMBRES, AGUA
E IMPRESIONANTES PARAJES



¡Es fácil llegar al Valle Alto del Lozoya!

- A-1 hasta el Km. 69 donde se toma el desvío hacia Rascafría por la M-604
- La M-604 es la carretera que da acceso a los pueblos del valle

El pico de Peñalara, el techo de Madrid, corona el Valle Alto del Lozoya, que está repleto de vida gracias a las aguas que descienden hacia el río Lozoya

La primera vez que alguien visita el Valle Alto del Lozoya se queda impresionado, en las siguientes va creciendo la admiración. Esta sensación es muy habitual y comprensible ya que esta zona se caracteriza por sus cumbres (entre ellas, Peñalara, la más alta de la Comunidad), su paisaje típico de montaña, la abundancia de agua y los pequeños pueblos con encanto.

¡NO TE PIERDAS!

← El **embalse de Pinilla** es protagonista del paisaje de este valle. En torno a las aguas del río Lozoya se alberga una importante biodiversidad.

Junto al **Monasterio de El Paular**, vale la pena ver el **Puente del Perdón** (siglo XIV), curioso lugar llamado así porque los reos que eran conducidos a la Casa de la Horca podían apelar su sentencia por última vez sobre él.

Alameda del Valle, Canencia, Garganta de los Montes y El Cuadrón, Gargantilla del Lozoya y Pinilla de Buitrago, Lozoya, Navarredonda y San Mamés, Pinilla del Valle, Rascafría y Oteruelo del Valle... son realmente encantadores e inolvidables.





MONASTERIO DE EL PAULAR

Es la joya cultural del Valle Alto del Lozoya y de toda la Sierra Norte de Madrid. A los pies de Peñalara y a solo 2 km de Rascafría está el Monasterio de El Paular, declarado Monumento Histórico Artístico Nacional. Comenzó a construirse en 1390 y fue la cartuja pionera de Castilla. Durante su historia ha pasado por momentos de gran esplendor y por otros menos prósperos. El monasterio se mantiene muy bien conservado y alberga interesantísimos elementos como el retablo mayor de la iglesia, la capilla barroca que acoge el Sagrario, el refectorio, los patios, la biblioteca y una colección de pinturas barrocas de Vicente Carducho, del siglo XVII.



Ctra. M-604, Km. 26,5
www.monasteriopaular.com

CAMINO NATURAL DEL VALLE DEL LOZOYA



Une las poblaciones de El Cuadrón y Rascafría y en sus aproximadamente 29 km también discurre por el entorno de Garganta de los Montes, Lozoya, Pinilla del Valle, Alameda del Valle y Oteruelo del Valle. Es ideal para hacerlo en bicicleta, aunque también se puede recorrer a pie, en varios tramos. Este camino permite estar en contacto con la naturaleza, admirar preciosos paisajes y observar puentes históricos, ermitas y otros muchos elementos de interés

PARQUE NATURAL DE PEÑALARA

Si El Paular es la joya cultural del Valle Alto del Lozoya, Peñalara, sin duda, es la joya natural. Está considerado Sitio de Interés Nacional, Parque Natural y también es uno de los enclaves más destacados del Parque Nacional de la Sierra de Guadarrama. En sus 768 hectáreas, conserva ecosistemas de alta montaña, una enorme diversidad de flora y fauna y lagunas naturales. Todo ello coronado por el impresionante pico de Peñalara, con 2.428 metros de altitud, la cumbre de

la Comunidad de Madrid. En el Parque Natural de Peñalara hay numerosos itinerarios marcados que permiten hacer rutas para disfrutar aún más de este valioso entorno.

www.parquenaturalpenalara.org



VALLE ALTO DEL LOZOYA

Comer y dormir

El Valle Alto del Lozoya ofrece un sinfín de posibilidades para comer y dormir. El turismo rural y la gastronomía han vivido un enorme desarrollo, por lo que es posible encontrar hoteles, casas rurales y restaurantes para todos los gustos. La mayoría de ellos, además, respetan la arquitectura tradicional y algunos son antiguos pajares o dependencias agropecuarias que han sido rehabilitadas con esmero para convertirse en establecimientos.

Turismo activo

Es posible esquiar en más de 22 km de pistas balizadas y también practicar esquí de fondo, snowboard y dar paseos con raquetas de nieve. Las rutas de senderismo, a caballo y en bicicleta son muy agradables, además de la naturaleza, dan la posibilidad de ver puentes medievales y otros ejemplos de patrimonio. En el embalse de Pinilla, se puede disfrutar de actividades acuáticas como remo y piragüismo.

Festividades

Los pueblos del Valle Alto del Lozoya viven sus jornadas festivas con gran entusiasmo. Aunque a lo largo del año hay diferentes celebraciones, entre las fechas más destacadas se encuentran los carnavales y las fiestas patronales que, por lo general, se disfrutan durante varios días desde junio hasta octubre. Estas tienen actividades para todas las edades e incluyen conciertos, eventos deportivos, actos religiosos, degustaciones...

Buitrago

UN VIAJE A
UNA VILLA
MEDIEVAL



¡Es fácil llegar a Buitrago!
→ A-1 hasta Buitrago (Km. 74)

Por la autovía A-1 se circula junto a pueblos y paisajes de gran valor, que en muchas ocasiones pasan desapercibidos: naturaleza y localidades con mucha historia se pueden descubrir sin apenas dejar el asfalto

Buitrago del Lozoya atesora una enorme relevancia desde hace siglos. Fue el centro de la llamada Comunidad de Villa y Tierra de Buitrago, que agrupaba a numerosas poblaciones de los alrededores, y en la Edad Media constituyó un importante núcleo comercial. Disfrutar de su recinto amurallado rodeado por las aguas del Lozoya, de sus edificios históricos, de su variada oferta cultural y de su entorno es una magnífica experiencia.


¡NO TE PIERDAS!

← Visita obligada es pasear por la villa de **Buitrago del Lozoya**, sus **murallas** y el **Museo Picasso**, imprescindibles.

Caminar por las cumbres de **Somosierra** permite contemplar vistas increíbles, e incluso observar la cascada más alta de la Comunidad de Madrid, la **chorrera de los Litueros**. →

Los bosques de **Robregordo** y **La Acebeda** son lugares ideales para disfrutar de la tranquilidad y el colorido de sus hojas, especialmente en otoño.

Los paisajes de las montañas graníticas de la **Sierra de La → Cabrera**, perfectos para contemplar, caminar, e incluso iniciarse en la escalada.



LA ANTIGUA BUITRAGO

www.ayto-buitragodellozoya.es



La mejor forma de conocer la antigua Buitrago es dando un paseo por sus calles y admirar el recinto amurallado, el mejor conservado de la Comunidad de Madrid. Comenzó a levantarse durante el periodo musulmán, las obras continuaron durante la Reconquista y las restauraciones se sucedieron durante los siglos posteriores.

El recinto cuenta con un perímetro aproximado de 800 metros, tres puertas, torreones macizos, una parte de la barbacana y una coracha (parte de la muralla que se introduce en el río). En la muralla se distinguen el adarve bajo (paralelo al río, con menos anchura y grosor) y el adarve alto (con muros muy altos y gruesos al ser considerada como una zona más vulnerable).

Entre los elementos más destacados del conjunto están la torre del reloj y los restos del castillo, que tenía planta rectangular, un patio de armas central y varios torreones de piedra y distintas formas.

EL LEGADO DE PICASSO

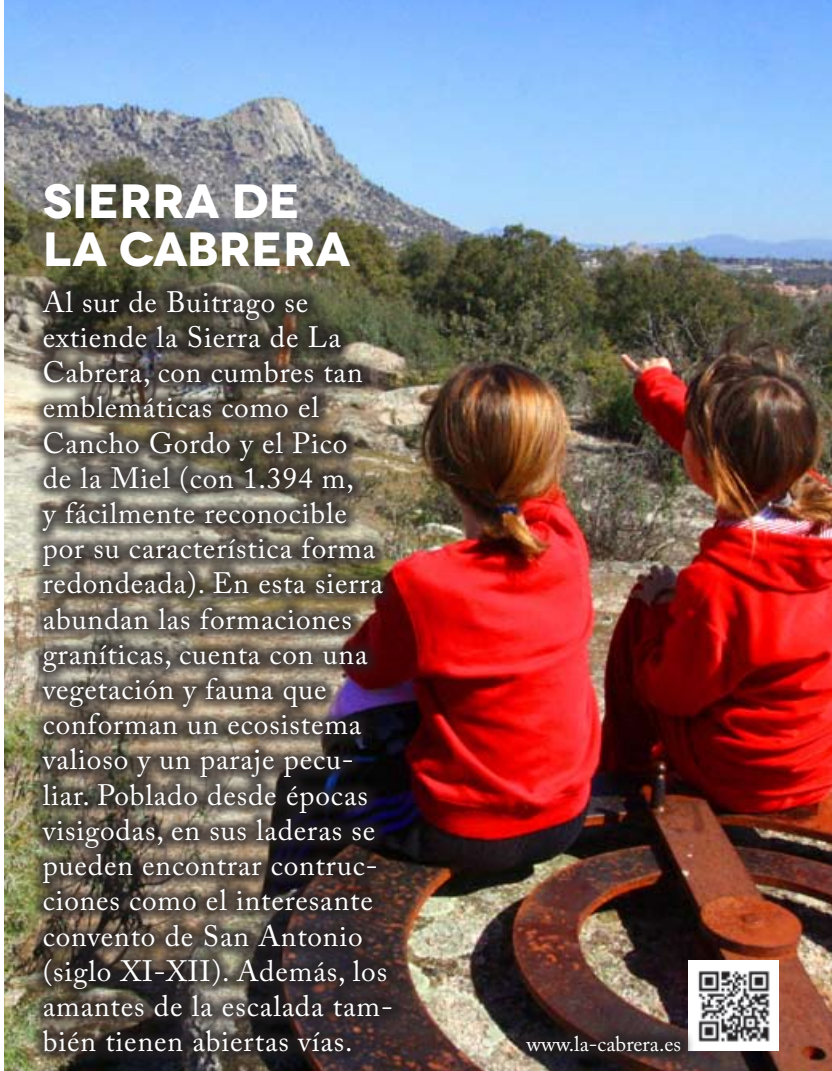
El legado de Pablo Ruiz Picasso está presente en Buitrago del Lozoya gracias a la amistad que mantuvieron el artista malagueño y su barbero Eugenio Arias durante su exilio en Francia. Picasso regaló y dedicó a Arias, natural de Buitrago, dibujos, gráficos, cerámicas, carteles, libros y objetos con los que se constituyó el Museo Picasso Colección Eugenio Arias, que también muestra fotografías y otras piezas artesanales. Esta colección de Buitrago del Lozoya se compone de 75 piezas.

Pza. Picasso, 1
Buitrago del Lozoya
Tel. 91 868 00 56
www.madrid.org/museopicasso



SIERRA DE LA CABRERA

Al sur de Buitrago se extiende la Sierra de La Cabrera, con cumbres tan emblemáticas como el Cancho Gordo y el Pico de la Miel (con 1.394 m, y fácilmente reconocible por su característica forma redondeada). En esta sierra abundan las formaciones graníticas, cuenta con una vegetación y fauna que conforman un ecosistema valioso y un paraje peculiar. Poblado desde épocas visigodas, en sus laderas se pueden encontrar contrucciones como el interesante convento de San Antonio (siglo XI-XII). Además, los amantes de la escalada también tienen abiertas vías.



www.la-cabrera.es



BUITRAGO Y SU ENTORNO

Comer y dormir

Buitrago del Lozoya y los pueblos de su entorno tienen numerosas propuestas para disfrutar de sabrosa gastronomía y descansar plácidamente en sus confortables hoteles y casas rurales. La oferta es abundante y satisface todos los gustos y necesidades.

Turismo activo

En el entorno de Buitrago del Lozoya hay innumerables posibilidades para hacer actividades al aire libre como son el senderismo, las rutas a caballo

y en bicicleta de montaña, el piragüismo en las aguas del río Lozoya, las propuestas multiaventura...

Festividades

Dos festividades son muy famosas y tienen especial relevancia en Buitrago del Lozoya. Se trata de su **Belén Viviente**, Fiesta de Interés Turístico, que lleva más de 25 años celebrándose, y cada Navidad cientos de personas se encargan de representar numerosas escenas bíblicas en un recorrido por las calles y plazas de Buitrago; y la **Feria Medieval**,

que se celebra en septiembre y durante unos días el impresionante recinto amurallado de Buitrago sirve de escenario para ambientar este evento con mercado artesano y actividades lúdicas, exhibiciones, representaciones y espectáculos.

Además, tanto Buitrago del Lozoya como los pueblos de los alrededores celebran sus fiestas patronales. Estas suelen desarrollarse en los meses de verano y cuentan con gran animación para todos los públicos.

Torrelaguna

EDIFICIOS

HISTÓRICOS Y

PERSONAJES ILUSTRES



¡Es fácil llegar a Torrelaguna!

→ A-1 hasta el Km. 50, donde se toma el desvío hacia Torrelaguna por la N-320

Torrelaguna y los pueblos de los alrededores, como Patones y Torremocha de Jarama, tienen el encanto de la historia, de la tradición artesana y de valiosos enclaves naturales

Dar un paseo por Torrelaguna es empaparse de historia. Sus centenarias construcciones civiles y religiosas tienen una importancia cultural sobresaliente. Además, las calles y plazas de la localidad vieron el paso de personajes ilustres como, por ejemplo, el cardenal Cisneros, San Isidro Labrador y Santa María de la Cabeza.

¡NO TE PIERDAS!

El conjunto histórico de ← **Torrelaguna** y su impresionante Iglesia de **Santa María Magdalena**.

Las pintorescas calles y construcciones de **Patones de Arriba**, → donde parece que se ha detenido el tiempo.

El **Pontón de la Oliva** y su entorno, en donde es posible practicar escalada.

La tradición artesana que se respira en **Torrearte** y en el **Museo de la Agricultura** de **Torremocha de Jarama**. →



EL CONJUNTO HISTÓRICO DE TORRELAGUNA

Torrelaguna tiene la distinción de Conjunto Histórico Artístico y no es para menos. Cuenta con ejemplos de patrimonio que son fruto del notable desarrollo que vivió esta población entre finales del siglo XV y el XVI, principalmente de la mano del cardenal Cisneros.

La imponente Iglesia de Santa María Magdalena es el edificio más sobresaliente. Su construcción se inició en el siglo XV y su interior alberga valiosos retablos y una pila bautismal gótica. La torre es de planta cuadrada y tres cuerpos rematados por un chapitel.

También destacan el antiguo pósito (fundado por el cardenal Cisneros como almacén de grano, que es ahora el Ayuntamiento), la alhóndiga (siglos XIV y XV) y el antiguo Hospital de la Santísima Trinidad (actualmente con otro uso).

Además, son de gran interés otros edificios como el Palacio Arteaga, el Palacio Salinas, la Casa Vargas, la Portada de los Quirós, el Convento de las Carmelitas de la Caridad, el Monasterio Franciscano de la Madre de Dios y el Convento de las Concepcionistas Franciscanas Descalzas. De algunas de estas construcciones solo se

conservan parte de sus elementos arquitectónicos, pero son más que suficientes para admirar la importancia histórica de Torrelaguna.

www.torrelagunaweb.es



TORRELAGUNA Y SUS ALREDEDORES

Comer y dormir

La gastronomía es uno de los grandes atractivos de Torrelaguna y de los pueblos del entorno. En todos ellos se come muy bien y cuentan una amplia oferta. El turismo rural también está presente gracias a pequeños hoteles y casas rurales con todas las comodidades.

Turismo activo

Las rutas para conocer el entorno natural de Torrelaguna son muy atractivas tanto para recorrerlas a pie como en

bicicleta. Esta zona también es conocida por la espeleología y el parapente. Además, en las inmediaciones del Pontón de la Oliva hay espectaculares paredes naturales que son ideales para practicar la escalada.

Festividades

Dos son los eventos festivos que cuentan con más tradición

en Torrelaguna. Las fiestas patronales en honor de la **Virgen de la Soledad** se celebran el primer fin de semana de septiembre, y en ellas destacan los eventos religiosos, las tradiciones y los afamados encierros taurinos.

La **Romería de Santa María de la Cabeza y San Isidro Labrador** tiene su origen en la Edad Media, y se celebra en junio yendo hasta la ermita de la Piedad, lugar de oración de ambos santos.



PATONES DE ARRIBA

Es uno de los pueblos más singulares y pintorescos de Madrid y está reconocido como Bien de Interés Cultural. En sus callejuelas parece que se ha detenido el tiempo y es posible pasear tranquilamente mientras se admiran construcciones típicamente rurales donde la piedra y la pizarra son los grandes protagonistas.

Los restos humanos más antiguos que se han hallado en Patones corresponden al Paleolítico. Además, la tradición también habla de la figura del Rey de Patones, que, hasta mediados del siglo XVIII, se encargaba de administrar justicia entre los vecinos. El título era hereditario.

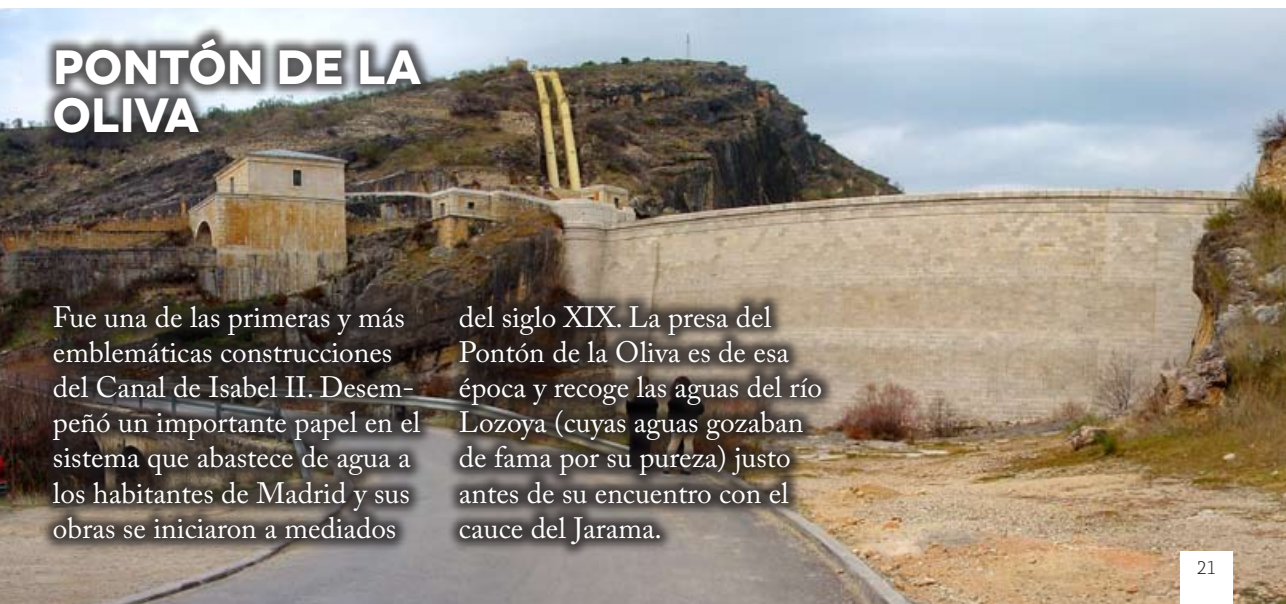


www.patones.net

PONTÓN DE LA OLIVA

Fue una de las primeras y más emblemáticas construcciones del Canal de Isabel II. Desempeñó un importante papel en el sistema que abastece de agua a los habitantes de Madrid y sus obras se iniciaron a mediados

del siglo XIX. La presa del Pontón de la Oliva es de esa época y recoge las aguas del río Lozoya (cuyas aguas gozaban de fama por su pureza) justo antes de su encuentro con el cauce del Jarama.



Alcalá de Henares

UNA ENCANTADORA CIUDAD,
PATRIMONIO DE LA HUMANIDAD



¡Es fácil llegar a Alcalá de Henares!
→ Por la A-2, hasta la salida hacia Alcalá de Henares, a 30 kilómetros de la capital

Alcalá de Henares ha sabido conservar el legado de las diferentes culturas y de los personajes ilustres con los que tuvo relación. Un hecho que queda patente en su impresionante conjunto histórico-artístico

Alcalá de Henares tiene tantos atractivos que consigue que todos los que la visitan queden muy satisfechos y quieran repetir. Su historia, cultura, arte, tradición, gastronomía y eventos son solo algunos de los elementos que hacen que la experiencia sea inolvidable.

¡NO TE PIERDAS!

La **calle Mayor**, imprescindible para dar un paseo y disfrutar de arquitectura y comercios.

← La **Casa de Cervantes**, donde nació el genial escritor, y que recrea las dependencias y el ambiente propio de los siglos XVI y XVII.

La fachada de la **universidad**, → del siglo XVI, es una joya del Renacimiento.

El **Corral de Comedias**, que desde 1601 es escenario cultural y mantiene su esencia.

La **Plaza de Cervantes**, punto neurálgico de la ciudad. Es original del siglo XIII y su aspecto actual se debe a una reforma en el XIX.

Viajar en el **Tren de Cervantes**, con azafatas vestidas de época, y que incluye visita guiada a Alcalá.

← **Complutum**, una importante ciudad romana del interior de España y origen de la actual Alcalá de Henares.





CALLE MAYOR



La calle Mayor es la más importante de Alcalá de Henares. Es un ejemplo de urbanismo medieval y caminar por ella, con calma, es una magnífica experiencia. A ello contribuyen, sin duda, sus encantadores soportales, sus numerosos comercios tradicionales, su animado ambiente y los edificios históricos que jalonan el recorrido. Entre ellos se encuentran la Casa de Cervantes, el Corral de la Sinagoga y el antiguo Hospital de Nuestra Señora de la Misericordia.
www.alcalaturismo.com

CASA DE CERVANTES

En plena calle Mayor se ubica la casa donde los investigadores afirman que nació Miguel de Cervantes, en 1547. Su interior ha sido cuidadosamente rehabilitado y permite observar cómo era la vida en aquella época gracias a estancias como la cocina, el comedor, los dormitorios, la sala de aparato, el despacho del padre, Rodrigo de Cervantes, el estrado de las damas... También alberga una colección bibliográfica, que incluye joyas como la primera edición de *El Quijote*, ediciones en otras lenguas o impresas con grabados o dibujos. El edificio, además, es sede de actividades culturales.

Mayor, 48
Tel.: 91 889 96 54
www.museo-casa-natal-cervantes.org



COMPLUTUM

Es el origen de la actual Alcalá de Henares. Fue una de las principales ciudades romanas del interior de España y contaba con importantes infraestructuras y edificios. Los trabajos arqueológicos desarrollados por la Comunidad de Madrid permiten admirar restos de edificaciones como la fachada monumental, calles, el Paredón del Milagro, la basílica civil, el mercado o las termas. Una de sus joyas es la Casa de Hippolytus, construida a finales del siglo III y descubierta en 1991, un edificio de recreo con zona termal, piscinas, jardín, y un mosaico con una escena de pesca, realizado por el maestro Hippolytus.

Camino del Juncal, s/n
(Junto a c/ Gonzalo Gil)
Tel. 91 877 17 50
www.complutum.com



UNIVERSIDAD

Fundada por el cardenal Cisneros en 1499, fue una de las universidades más importantes del mundo durante los siglos XVI y XVII, tanto por sus profesores como por los alumnos que estudiaron en ella. Personajes tan ilustres como Nebrija, Calderón, Quevedo, Lope de Vega, San Juan de Ávila, Jovellanos o Tirso de Molina tuvieron relación con esta universidad. La fachada es impresionante y un bello ejemplo del Renacimiento en España. Fue ideada por Rodrigo Gil de Hontañón y realizada entre los años 1537 y 1553. Además, en el Paraninfo de la universidad se entrega el prestigioso Premio Cervantes de literatura.

www.uah.es



NUEVO BAZTÁN



Próximo a Alcalá de Henares, el casco urbano de Nuevo Baztán está considerado Conjunto Histórico-Artístico y Bien de Interés Cultural. Esta preciosa población ha sabido conservar su núcleo originario, proyectado por José Benito Churriguera a petición de Juan de Goyeneche. Este último fue el verdadero creador e impulsor de Nuevo Baztán y dotó a la localidad de unas construcciones barrocas tan sobresalientes como el Palacio que lleva su nombre y la Iglesia de San Francisco Javier.



ALCALÁ Y SU ENTORNO

Comer y dormir

Alcalá de Henares cuenta con una oferta para comer y dormir tan amplia como sus muchos atractivos culturales e históricos. Además, para los amantes de la buena mesa, a lo largo del año se celebran eventos como la ruta de las tapas y jornadas gastronómicas donde los platos típicos de Alcalá y de la cocina tradicional son los grandes protagonistas.

Turismo activo

El **Parque de los Cerros**, declarado Monte de Utilidad

Pública, es ideal para recorrer, a pie o en bicicleta, sus rutas señalizadas. También es recomendable el **corredor ecofluvial** que recorre la margen derecha del río Henares y que tiene paneles explicativos de la flora y fauna del entorno. Otro lugar imprescindible para practicar actividades al aire libre, relacionadas con la naturaleza, educativas, culturales y de ocio es **Naturalcalá**.

Ctra. A-2, salida 38 hacia Los Santos de la Humosa
Tel. 91 835 09 00
www.naturalcala.com

Festividades

Alcalá cuenta con fiestas declaradas de Interés Turístico como la **Semana Santa** de Alcalá de Henares, la **Semana Cervantina** (a principios de octubre), y **Don Juan en Alcalá** (31 de octubre y 1 de noviembre). Además, también gozan de tradición el **Carnaval**, las **fiestas patronales de los Santos Niños Justo y Pastor** (principios de agosto), las **Fiestas y Ferias de Alcalá** (finales de agosto) y las **fiestas de la Virgen del Val** (tercer domingo de septiembre).

Chinchón

PLAZA MAYOR,
PATRIMONIO
Y GASTRONOMÍA



¡Es fácil llegar a Chinchón!

→ A-3 hasta el Puente de Arganda, donde se toma el desvío señalado por la carretera M-311/M-313, que pasa próxima a Morata de Tajuña camino de Chinchón

Uno de los iconos emblemáticos de Chinchón es su impresionante Plaza Mayor, pero esta población cuenta con más alicientes que hacen imprescindible una escapada

Chinchón tiene tantos atractivos que es imposible resistirse a visitarla. Su emblemática Plaza Mayor está considerada como una de las más bellas de toda la Comunidad de Madrid. Además, esta localidad atesora otros importantes ejemplos de patrimonio, ofrece una gastronomía espectacular y productos deliciosos que gozan de gran tradición.

¡NO TE PIERDAS!

← La impresionante **Plaza Mayor**, donde además de admirar su arquitectura se puede comer en alguno de los restaurantes ubicados en los balcones de madera.

La imponente **Iglesia de Nuestra Señora de la Asunción**, que incluso cuenta con una pintura de Goya.

La **Torre del Reloj**, único elemento que se mantiene en pie de la antigua Iglesia de Nuestra Señora de Gracia, destruida en la Guerra de la Independencia.

El **Monasterio de los Agustinos** fue fundado por los condes de Chinchón en el siglo XVII y es actualmente un Parador.

La sabrosa y variada **gastronomía** de Chinchón, para chuparse los dedos.





IGLESIA DE NUESTRA SEÑORA DE LA ASUNCIÓN

La Iglesia de Nuestra Señora de la Asunción tiene su origen en 1534, aunque las obras no culminaron hasta 1626 debido a que estuvieron unos años paralizadas. Sufrió daños durante la Guerra de la Independencia y fue restaurada. El templo muestra diferentes estilos arquitectónicos como el gótico, el plateresco, el renacentista y el barroco. En su interior alberga elementos de interés, entre los que destaca el lienzo La Asunción de la Virgen, realizado por Francisco de Goya a petición de su hermano Camilo, que fue capellán de esta iglesia.

PLAZA MAYOR

La Plaza Mayor de Chinchón está considerada como una de las más importantes de todo Madrid. No es para menos, todo aquel que la conoce queda admirado al observar este recinto, de traza irregular, en donde destacan las construcciones que rodean la plaza y cuentan con preciosas balconadas de madera que se asoman al interior.

Desde su creación, a finales del siglo XV, la plaza ha albergado diferentes usos como corral de comedias, juego de cañas, autos sacramentales, celebraciones taurinas y hasta rodajes cinematográficos.

CHINCHÓN Y SUS ALREDEDORES

Comer y dormir

Es muy sencillo degustar la gastronomía de Chinchón. Los restaurantes son numerosos en toda la población, y algunos, además, permiten disfrutar de unas envidiables vistas de la Plaza Mayor. En Chinchón es acogedor dormir gracias al Parador y a los hoteles y casas rurales existentes.

Turismo activo

El entorno de Chinchón es ideal para hacer recorridos tanto a pie como en bicicleta y

disfrutar de la naturaleza. Una de las rutas más conocidas conduce a la Laguna de San Juan, situada en el margen izquierdo del río Tajuña y con un valor ornitológico sobresaliente. Es posible observar ejemplares de ánade real, cigüeña, garza, pato



cuchara, y aguilucho lagunero, entre otros.

Festividades

Chinchón ofrece una completa agenda de fiestas y eventos durante todo el año. La **Pasión de Chinchón** es la celebración más famosa y está declarada de Interés Turístico Nacional. También destacan el **Carnaval** y su **mercado medieval**, las **fiestas patronales** de mediados de agosto y el **Festival Taurino Benéfico**, en octubre, que es el más antiguo de España (se remonta al siglo XIX).

LA GASTRONOMÍA

Visitar Chinchón y no probar su gastronomía es imperdonable. Basada en la tradición castellana, sus restaurantes preparan guisos y asados tan sabrosos como inolvidables. Entre los ingredientes fundamentales de los platos están el cochinillo, el cordero, el cabrito, las carnes de caza y de corral, las verduras de temporada...

Chinchón también es famoso por alimentos selectos y exquisiteces culinarias, que, además, es posible llevarse a casa, para prolongar el recuerdo de la visita. Destacan el anís (conocido mundialmente), la repostería y los dulces artesanales, los quesos, el aceite, los ajos, y el vino.

MONASTERIO DE LOS AGUSTINOS

Cargado de historia, este monasterio fue fundado por los condes de Chinchón en el siglo XVII. Sufrió los envites de la Guerra de la Independencia pero recuperó su esplendor como centro académico y cultural. Las desamortizaciones del XIX también afectaron al edificio, que vio modificados sus usos. El monasterio ha sido convenientemente restaurado y la parte que antiguamente ocupaban los monjes es, actualmente, el Parador de Turismo de Chinchón. Junto al convento se ubica su antigua iglesia, la ermita de Nuestra Señora del Rosario, barroca.

TORRE DEL RELOJ

La Torre del Reloj es una superviviente arquitectónica. Fue lo único que se salvó de la Iglesia de Nuestra Señora de Gracia cuando el templo fue destruido en la Guerra de la Independencia. Originalmente no tenía reloj, este elemento se le añadió en el siglo XVIII. Posteriormente, en el XIX fue restaurada.



COLMENAR DE OREJA



Muy cerca de Chinchón, se encuentra Colmenar de Oreja, una bella población donde destaca su precioso casco histórico, con la magnífica Plaza Mayor y la espectacular Iglesia de Santa María la Mayor


(construida por la Orden de Santiago en el siglo XII) como elementos más sobresalientes. También es imprescindible visitar el Museo Ulpiano Checa, todo un homenaje a Ulpiano Checa (1860-1916),

pintor y escultor nacido en esta población. Checa es uno de los principales representantes del género histórico. Sus obras son impresionantes y están llenas de vida.

aytocolmenardeoreja.com

Aranjuez

PATRIMONIO DE LA HUMANIDAD,
CULTURA Y REALEZA
A ORILLAS DEL TAJO



¡Es fácil llegar a Aranjuez!
→ Por la A-4, Aranjuez se encuentra a 49
kilómetros de Madrid

Aranjuez lo tiene todo para vivir al máximo una escapada: edificios históricos, jardines impresionantes, un casco histórico encantador, deliciosa gastronomía y numerosas actividades culturales y al aire libre

Aranjuez es uno de esos lugares que enamoran a primera vista. Esta población, a orillas del Tajo, ha sido protagonista de algunos episodios de la historia de España, un hecho que queda patente en muchos de sus edificios, algunos son tan emblemáticos como el Palacio Real. Pasear por sus calles y disfrutar de sus numerosas posibilidades es una magnífica experiencia.

¡NO TE PIERDAS!

← El **Palacio Real**, un impresionante edificio en donde admirar la majestuosidad de su arquitectura, sus estancias y su decoración.

Los **jardines del Real Sitio**, en donde además de la naturaleza es posible observar fuentes y esculturas. →

El **Museo de las Falúas**, con sorprendentes embarcaciones en las que la realeza hacía excursiones por el Tajo.

Descubrir Aranjuez con el **Tren de la Fresa**, que permite degustar las famosas fresas en el trayecto e incluye una visita guiada al Palacio Real.

La **Casa del Labrador**, una bella edificación dentro del Jardín del Príncipe.

La **Real Iglesia de San Antonio**, que se integra en un conjunto urbano de gran belleza.



PALACIO REAL

El Palacio Real de Aranjuez tiene sus orígenes en el siglo XVI, bajo el reinado de Felipe II, aunque la imagen actual es fruto de las reconstrucciones y añadidos que ha vivido a lo largo de los siglos posteriores. Eso sí, en todas ellas, siempre participaron los arquitectos y maestros más prestigiosos de su época, como Juan Bautista de Toledo, Juan de Herrera, Santiago Bonavía y Francisco Sabatini.

Si la arquitectura exterior es impresionante, su interior es realmente maravilloso. Sus salones, estancias y dependencias son auténticas joyas cuyo valor se ve incrementado con las pinturas, tapices, esculturas, porcelanas, y mobiliario que los decoran.

www.patrimoniounacional.es



JARDINES

Los jardines de la Isla, del Rey, del Parterre y del Príncipe están considerados como unos de los más bellos del mundo. Su gran variedad vegetal y sus fuentes y esculturas se fusionan a la perfección. Los resultados son soberbios y dan lugar a magníficos conjuntos naturales y artísticos, con diferentes estilos, desde los renacentistas y barrocos hasta los románticos, pasando por las influencias orientales, francesas e inglesas.

MUSEO DE LAS FALÚAS REALES

Este museo, situado en el Jardín del Príncipe, alberga una interesante colección con algunas de las falúas usadas por la realeza en sus excursiones por el río Tajo. Se trata de centenarias embarcaciones estrechas y alargadas que fueron diseñadas y decoradas para satisfacer a sus insignes pasajeros.

CASA DEL LABRADOR

Se ubica en el interior del Jardín del Príncipe y fue concebida como casa de campo de Carlos IV. Es obra de Juan de Villanueva e Isidro González Velázquez y se construyó en varias fases. Su interior es digno de admirar, con salones y estancias ricamente decorados con mármoles, bronces, lienzos, porcelanas o relojes.

REAL IGLESIA DE SAN ANTONIO

Es obra de los arquitectos Isidro González Velázquez y Santiago Bonavía, en el siglo XVIII. Tiene su origen en un oratorio que Felipe IV mandó habilitar como provisional dada la poca capacidad de la Capilla Real. La iglesia, con planta circular y una preciosa cúpula, está perfectamente integrada en la plaza de San Antonio y forma un conjunto donde las líneas curvas y los arcos aportan una gran belleza.

www.aranjuez.es



ARANJUEZ

Comer y dormir

La gastronomía de Aranjuez está a la altura de su patrimonio cultural. De hecho, en esta escapada es imprescindible sentarse a disfrutar de la buena mesa. Entre los ingredientes fundamentales están los productos de la fértil huerta de la localidad (con los espárragos y fresas como grandes protagonistas) y las carnes como el conejo y la caza. Además, Aranjuez tiene una amplia oferta hotelera para que dormir también sea un placer.

Turismo activo

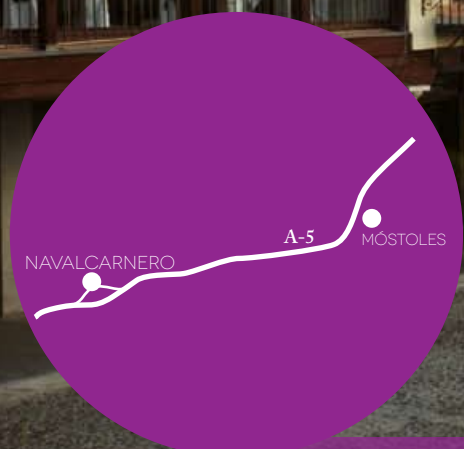
Los Sotos y Paseos Históricos de Aranjuez son ideales para recorrerlos a pie, a caballo o en bicicleta mientras se disfruta de un bonito paisaje. Otro lugar para sentir la naturaleza es el **Mar de Ontígola**, un enclave de enorme valor ecológico donde es posible hacer senderismo y observación de aves. Además, el **río Tajo** también permite practicar actividades acuáticas como el piragüismo.

Festividades

Una fiesta destaca por encima de todas: la conmemoración del **Motín de Aranjuez**. Está declarada de Interés Turístico Internacional, se celebra el primer fin de semana de septiembre y revive el acontecimiento histórico de 1808. Además, a lo largo del año hay otros eventos como **San Isidro Labrador** (15 de mayo) y las fiestas patronales de **San Fernando** (finales de mayo).

Navalcarnero

UN CONJUNTO HISTÓRICO
Y UNOS ASADOS
ESPECTACULARES



¡Es fácil llegar a Navalcarnero!

→ A-5 hasta Navalcarnero, a 31 kilómetros de la capital

Hacer una escapada a Navalcarnero siempre es muy reconfortante. Esta población tiene un precioso casco histórico, una gastronomía sobresaliente y unas arraigadas tradiciones que hay que conocer

La Villa Real de Navalcarnero está cargada de historia. Fue sede de una boda real, y el conjunto que forman la Plaza de Segovia y la Iglesia de Nuestra Señora de la Asunción está considerado como Bien de Interés Cultural. Además, sus restaurantes ofrecen unos deliciosos asados que son ideales para acompañarlos con vinos de la localidad.

¡NO TE PIERDAS!

← La magnífica **Plaza de Segovia** y sus preciosos soportales.

La **Iglesia de Nuestra Señora de la Asunción**, del siglo → XVI, con un interior muy valioso y con una esbelta torre coronada con chapitel.

La **Casa de la Cadena**, donde se casaron el rey Felipe IV y Mariana de Austria, en 1649.

Los **asados y los productos gastronómicos de la localidad** están realmente deliciosos y son fruto de una elaboración esmerada.

Dar un paseo por las calles de la localidad, donde es posible ver esculturas de artistas contemporáneos. →



PLAZA DE SEGOVIA

La Plaza de Segovia es la zona más emblemática de Navalcarnero. Ha sido testigo de muchos de los acontecimientos ocurridos en la localidad y sigue estando llena de vida. Declarada Bien de Interés Cultural en la categoría de Conjunto Histórico de Interés Cultural, fue construida en los siglos XVI y XVII, tiene planta irregular y cuenta con estructuras porticadas en tres de sus lados. Sus fachadas acentúan la belleza del entorno.



IGLESIA DE NUESTRA SEÑORA DE LA ASUNCIÓN

La Iglesia de Nuestra Señora de la Asunción, de principios del siglo XVI, está considerada Monumento Histórico-Artístico Nacional y Bien de Interés Cultural en la categoría de Conjunto Histórico-Artístico. A lo largo de los siglos ha vivido varias reformas por lo que es posible observar una conjunción de estilos. En su interior destacan la conocida como Capilla de la Virgen y una decena de valiosísimos retablos barrocos. La torre, de cuatro cuerpos, está coronada por un chapitel y evoca reminiscencias del estilo hispanomudéjar toledano.

www.turismo-navalcarnero.com



CASA DE LA CADENA

La Casa de la Cadena es un ejemplo de la relevancia histórica de Navalcarnero. En ella, en 1649, el rey Felipe IV y Mariana de Austria recibieron la bendición conyugal y durmieron las noches posteriores. En la actualidad, se ha reproducido fielmente la fachada del edificio. El nombre de la casa hace referencia a la gran cadena de delante de su puerta, fijada a unos guardacantones de piedra berroqueña rematados por bolas.



GASTRONOMÍA

Navalcarnero es conocida popularmente como “tierra del vino, del garbazo y del cordero”. Como no puede ser de otra forma, estos tres productos son los grandes protagonistas de la gastronomía de la localidad. Navalcarnero alberga numerosas bodegas y sus vinos están incluidos en la Denominación de Origen Vinos de Madrid. También cuenta con un Museo del Vino, donde conocer

mucho mejor el arte vitivinícola de esta población. Los garbanzos son el ingrediente estrella de la Olla del Segador, una variedad de cocido. El broche de oro de la buena mesa lo ponen los sabrosos asados, cocinados sin prisas y con esmero para alcanzar ese sabor insuperable.



NAVALCARNERO

Comer y dormir

Es imposible resistirse a las propuestas gastronómicas de Navalcarnero. Las más demandadas son los asados y los guisos cocinados según recetas tradicionales, que deben acompañarse con los famosos vinos producidos en la localidad. Dormir en uno de los hoteles de Navalcarnero también es una agradable experiencia, y permite conocer más en profundidad esta villa y su entorno.

Turismo activo

El entorno natural de Navalcarnero es ideal para disfrutarlo tranquilamente mientras se practican actividades al aire libre. Una magnífica forma de hacerlo es a pie o en bicicleta recorriendo las rutas existentes. La zona del río Guadarrama es de especial valor medioambiental.

Festividades

El **Real Mercado del Siglo de Oro**, y las **Bodas Reales entre Don Felipe IV y Doña Maria-**

na de Austria, están consideradas fiestas de Interés Turístico, y se celebran antes de las **fiestas patronales de Nuestra Señora de la Concepción** (primeros de septiembre). Los **encierros taurinos** (se remontan a 1649) gozan de una gran tradición y popularidad. Además, la **Semana Santa** está muy arraigada en Navalcarnero. Otros eventos son **San Isidro** (15 de mayo), **San Roque** (16 de agosto) y las **fiestas de Covadonga** (mediados de agosto).

San Lorenzo de El Escorial

UNA ESCAPADA
DIFÍCIL DE OLVIDAR



GUADARRAMA
COLLADO
VILLALBA
A-6
SAN LORENZO
DE EL ESCORIAL

¡Es fácil llegar a San Lorenzo
de El Escorial!

→ A-6/AP-6 hasta la salida 47, donde se
toma el desvío hacia El Escorial, por la
M-600, que lleva hasta San Lorenzo
de El Escorial

Los innumerables atractivos históricos, culturales y naturales de San Lorenzo de El Escorial cautivan a personas de todo el mundo y son el punto de partida para hacer una escapada inolvidable

San Lorenzo de El Escorial lo tiene todo para hacer que la escapada sea perfecta. Su patrimonio histórico-artístico sobresaliente, su privilegiada ubicación, sus valiosos enclaves naturales, su suculenta gastronomía y sus eventos culturales y festivos en un entorno muy cuidado siempre consiguen satisfacer al visitante.

¡NO TE PIERDAS!

El majestuoso **Monasterio de San Lorenzo de El Escorial**, de incalculable valor y fama mundial.

El Monte Abantos y La Herrería, con una rica biodiversidad y que son ideales para estar en contacto con la naturaleza.

← Pasear por el **casco histórico** de San Lorenzo y admirar los numerosos edificios que han sido testigos de la vida de la población.



REAL MONASTERIO DE SAN LORENZO DE EL ESCORIAL

Es la joya de la población, su impresionante valor histórico-artístico ha traspasado fronteras y está declarado Patrimonio de la Humanidad. Felipe II consideró que el entorno donde se asienta San Lorenzo de El Escorial era el adecuado para albergar un majestuoso edificio que conmemorara la victoria de San Quintín y fuera mausoleo tanto para sus padres como para él. En 1563 comenzaron las obras, que el propio rey se encargaba de supervisar y en las que participaron algu-

nos de los arquitectos más importantes de la época como Juan Bautista de Toledo y Juan de Herrera.

En el interior destacan la basílica, los panteones de Reyes y de Infantes, las salas capitulares, los patios, la biblioteca, los palacios y las pinturas y esculturas de artistas de la talla de Goya, Velázquez, El Greco, Bernini, Monegro... También tienen especial protagonismo los jardines del monasterio, que conjugan el valor natural con el artístico.



VALLE DE LOS CAÍDOS



Es un monumento colosal construido entre 1940 y 1958. Su elemento más visible es la impresionante cruz de 150 metros de altura. Sin embargo, lo más valioso se encuentra excavado en la roca. Se trata de una basílica, de 262 metros de longitud, con numerosas capillas y una cúpula con un mosaico de Santiago Padrós. La basílica también es el lugar de enterramiento de más de 33.000 personas, de ambos bandos, que fallecieron durante la Guerra Civil. En el Valle de los Caídos también hay una abadía benedictina y otras dependencias como la biblioteca y una hospedería.

EL MONTE ABANTOS Y LA HERRERÍA



Está reconocido como paraje pintoresco y posee un indudable valor medioambiental y paisajístico. En el Monte Abantos tienen especial importancia los pinos (laricio, silvestre y resinero) y otras especies forestales introducidas de interés botánico. En La Herrería destacan los melojos, los castaños y

los fresnos, y es famosa por encontrarse allí la Silla de Felipe II, bonito mirador tallado en la piedra desde donde se cuenta que el monarca vigilaba las obras del monasterio. Tanto en el Monte Abantos como en La Herrería habita una notable biodiversidad que incluye especies protegidas.

SAN LORENZO DE EL ESCORIAL

Comer y dormir

La oferta culinaria de San Lorenzo de El Escorial es tan amplia como los muchos atractivos turísticos de la localidad. Los platos tradicionales y castellanos están muy presentes, aunque también es posible hallar otros tipos de cocina. La amplia oferta hotelera de San Lorenzo hace que dormir en esta población sea el complemento perfecto.

Turismo activo

Las rutas a pie y en bicicleta son una excelente forma de estar en

contacto con la naturaleza, y de disfrutar del entorno de San Lorenzo de El Escorial. El Monte Abantos y La Herrería son dos lugares muy frecuentados. Además son escenario de la **Travesía de las Cumbres Escorialenses** (Fiesta de Interés Turístico).

Festividades

San Lorenzo de El Escorial tiene un completo calendario de fiestas durante todo el año. Entre las más emblemáticas están la **Romería de Nuestra Señora de la Virgen de Gracia**

(declarada de Interés Turístico Nacional, se celebra el segundo fin de semana de septiembre), el **Carnaval**, la **Semana Santa** (Fiesta de Interés Turístico), las **Fiestas de San Lorenzo** (agosto) y la **Navidad** (donde destaca un belén monumental en las principales calles del centro urbano).



San Martín de Valdeiglesias

LA COSTA
DE MADRID

SAN MARTÍN DE
VALDEIGLESIAS

PELAYOS
DE LA PRESA

M-501

CADALSO DE
LOS VIDRIOS

¡Es fácil llegar a San Martín de Valdeiglesias!

→ Por la A-5, se toma la M-501 hasta llegar
a San Martín de Valdeiglesias

En torno al río Alberche se recogen las aguas en los embalses de San Juan y de Picadas. Junto a ellos se sitúan localidades como San Martín de Valdeiglesias y Pelayos de la Presa. Este entorno es ideal para disfrutar del agua y de una jornada de playa aunque no haya mar

San Martín de Valdeiglesias aparece envuelta entre la vegetación de un amplio valle. Permanece allí desde mucho antes de existir el embalse de San Juan, y existen restos de su fundación allá por el siglo XII. Historia, cultura y naturaleza conviven en torno a esta localidad del suroeste de Madrid.

¡NO TE PIERDAS!


← El embalse de **San Juan**, con más de 50 kilómetros de costa y el único que permite el uso de embarcaciones a motor, es el lugar más parecido a la costa marítima, a un paso de la capital.

El **Castillo de la Coracera**, construido por Álvaro de Luna en → el siglo XV como símbolo de poder, es el más emblemático de los monumentos de San Martín de Valdeiglesias.

Las ruinas del **Monasterio Cisterciense de Santa María la Real de Valdeiglesias**, en Pelayos de la Presa.

El **embalse de Picadas**, ideal para la práctica del remo, puede recorrerse por su orilla por la Vía Verde del Alberche.

← El **Palacio de Villena**, lugar de descanso de Álvaro de Luna, en Cadalso de los Vidrios.





EMBALSE DE SAN JUAN

Formado por la retención de las aguas de los ríos Alberche y Cofio, este embalse construido en 1955, cuenta con más de 50 kilómetros de costa y 14 de playas que pueden ser disfrutados al ser el único embalse que permite el baño y las actividades acuáticas a motor.

www.amm.es/valdeiglesias

CASTILLO DE LA CORACERA

Catalogado como Bien de Interés Cultural, este castillo fue construido por Álvaro de Luna a mediados del siglo XV para proteger sus tierras y como símbolo de poder frente a la iglesia, que era la propietaria del señorío hasta entonces. Erigido en piedra con una robusta torre del homenaje, cuenta con una capilla y un patio de armas, y está rodeado por murallas. El castillo es visitable y además se alquilan sus instalaciones para eventos, conferencias y exposiciones.



Pza. Castillo, s/n
www.castillodelacoracera.com

MONASTERIO DE SANTA MARÍA LA REAL



A las afueras de Pelayos de la Presa se encuentran las ruinas del Monasterio Cisterciense de Santa María la Real de Valdeiglesias. Es un impresionante complejo de edificios religiosos construidos a partir del siglo XII en el que se pueden observar numerosos estilos como la iglesia con cabecera románica, un claustro gótico, capilla mozárabe y otras dependencias de inspiración herreriana. A pesar de su deterioro, su valor es de gran importancia.

www.santamarialarealdevaldeiglesias.com

EMBALSE DE PICADAS

Este angosto embalse, construido sobre las aguas del Alberche, comienza a los pies de la presa de San Juan. Es un agradable paraje para conocer lo que fue el trazado del ferrocarril que hoy recorre la Vía Verde del Alberche entre pinos que se reflejan en sus aguas y puentes que cruzan a ambos márgenes.

SAN MARTÍN DE VALDEIGLESIAS Y SU ENTORNO

Comer y dormir

En el entorno de San Martín de Valdeiglesias se puede encontrar una importante oferta de alojamientos, especialmente casas y apartamentos rurales, así como un gran número de restaurantes. Es de destacar la tradición vinícola de San Martín de Valdeiglesias, donde sus bodegas, que mantienen los métodos artesanales, producen especialmente vinos jóvenes que destacan entre vinos de la Comunidad de Madrid.

Turismo activo

En torno al embalse de San Juan, en San Martín de Valdeiglesias, hay una importante variedad de posibilidades con actividades acuáticas y multiaventura. El puerto deportivo, fundado en 1958, es un ejemplo en la promoción del deporte de vela, con una importante escuela y frecuentes regatas. Las rutas a pie son abundantes y agradables. Junto a la Vía Verde del Alberche, otras como la Senda del Canto del Guarro combinan deporte con paisaje.

Festividades

En San Martín de Valdeiglesias tienen tradición las **fiestas patronales**, en septiembre, junto a la fiesta del patrón **San Martín de Tours**, el 11 de noviembre, además de los **carnavales** y la **Romería** a la ermita de la Virgen Nueva del Lunes de Pascua. También de gran tradición son las **fiestas de San Blas** en Pelayos de la Presa, así como la **Semana Santa** y las fiestas patronales del **Cristo del Humilladero** de Cadalso de los Vidrios.

Manzanares el Real

NOBLEZA,
AGUA Y
PIEDRA



¡Es fácil llegar a Manzanares el Real!

→ M-607 hasta Colmenar Viejo, punto en que se toma la M-609 hasta el kilómetro 5, donde se coge el desvío hacia Manzanares por la M-862 y, posteriormente, se toma la M-608 hasta llegar al destino

La nobleza tuvo una especial vinculación con Manzanares el Real y dejó una herencia que todavía se aprecia en muchos de los edificios y elementos culturales del municipio



Manzanares

el Real es uno de esos sitios donde la historia y la naturaleza se funden y crean un lugar que hay que conocer. La noble familia Mendoza marcó el devenir de la población y su castillo es el mejor conservado de Madrid. Todo ello, a los pies de La Pedriza, donde la naturaleza ha ido erosionando las rocas hasta lograr un paisaje único.

¡NO TE PIERDAS!

← El **Castillo Nuevo o de los Mendoza**, el mejor conservado de la Comunidad de Madrid.

La **Iglesia de Nuestra Señora de las Nieves**, del siglo XIV y con diferentes estilos.

La **Pedriza**, una → auténtica obra de la naturaleza, imponente sobre Manzanares el Real.



El **Embalse de Santillana**, de inicios del siglo XX, es el principal embalse del río Manzanares, y se dedica al abastecimiento de Madrid.

Miraflores de la Sierra, una interesante localidad → serrana con antiguas casas de verano y una espectacular gruta.





CASTILLO NUEVO O DE LOS MENDOZA

Es el emblema de Manzanares el Real y está declarado Monumento Histórico-Artístico. El Castillo Nuevo o de los Mendoza fue erigido en el siglo XV por los Mendoza, duques del Infantado, una de las familias más influyentes de aquella época. Este castillo, sabiamente reconstruido, es el mejor conservado de la Comunidad de Madrid. Tiene planta cuadrangular y consta de tres torreones redondos y uno octogonal, un patio porticado, un sótano y seis plantas. Sus salas están llenas de tapices, muebles antiguos y armaduras. Todo el conjunto está rodeado de una barbacana. Aunque originalmente tenía una función defensiva, también desempeñó las funciones de palacio. Actualmente, además de conocerlo mediante la visita, también se puede disfrutar de numerosas actividades culturales en su interior.



www.manzanareselreal.org

MANZANARES Y SU ENTORNO

Comer y dormir

Manzanares el Real dispone de una oferta turística que responde perfectamente a las necesidades de alojamiento y restauración de sus muchos visitantes. Sus casas rurales y hoteles son acogedores, y los restaurantes ofrecen propuestas gastronómicas para todos los gustos, aunque destacan los platos de la cocina castellana y los asados.

Turismo activo

Los apasionados de la escalada, el senderismo, y las rutas en bicicleta tienen una cita ineludible con el entorno natural de Manzanares el Real, con La Pedriza como enclave emblemático. Además, es posible hacer excursiones a caballo, entre otras muchas actividades.

Festividades

Las **fiestas de verano** (la primera semana de agosto) son las más populares de Manzanares el Real. Además, a lo largo del año se celebran los **carnavales**, la **fiesta de Nuestra Señora Virgen de Peña Sacra** (en Pentecostés), la noche de **san Juan** (junio), y la **fiesta del Cristo de la Nave** (septiembre).

IGLESIA DE NUESTRA SEÑORA DE LAS NIEVES

Fundada a principios del siglo XIV, presenta una mezcla de diferentes estilos provocada por las reformas que ha vivido a lo largo de la historia, que llegaron a modificar hasta la situación del pórtico, de mediados del XVI y de estilo renacentista purista. La iglesia tiene tres naves, separadas por arcos sobre columnas de piedra, y una torre de tres cuerpos. En el interior del templo destacan una lápida sepulcral gótica, una escultura de la Virgen de la Correa, y una pila bautismal, del siglo XVI.



LA PEDRIZA

Es un bello ejemplo de la fuerza de la naturaleza, que ha pulido y dado forma caprichosa a las impresionantes rocas que integran La Pedriza, en el Parque Regional de la Cuenca Alta del río

Manzanares. Este entorno se completa con árboles y arbustos que se adaptan a las características pétreas del terreno y con especies animales en donde destacan los buitres y ejemplares de cabra montés.

EMBALSE DE SANTILLANA

El embalse de Santillana o de Manzanares es de principios del siglo XX, aunque fue ampliado en 1969 con la construcción de una nueva presa. Esta reforma, además de aumentar la capacidad de almacenamiento, también per-

mite observar algunos elementos de la antigua presa, como una torre neogótica que emerge de las aguas y crea una imagen curiosa. El embalse abastece Madrid y también sirve de hábitat a numerosas aves, peces y plantas.



MIRAFLORES DE LA SIERRA

www.mirafloresdelasierra.es



Esta población próxima a Manzanares el Real tiene un centro urbano idóneo para pasear y observar los caserones de recreo, el edificio del Ayuntamiento, la fuente nueva, o la

Iglesia de Nuestra Señora de la Asunción, con una pila bautismal de 1492.

En Miraflores de la Sierra también es imprescindible visi-

tar la gruta de Nuestra Señora de Begoña, que sorprende por su situación sobre la garganta del Miraflores, por sus jardines y por el espacio donde está la imagen de la Virgen.

De Guadarrama a Navacerrada

PUEBLOS UNIDOS
POR LA MONTAÑA



¡Es fácil llegar a Guadarrama!

→ A-6/AP-6 hasta la salida 47, dirección Guadarrama hasta llegar a esta población. Desde Guadarrama, para llegar a Cercedilla, se toma la toma la M-622. Desde Cercedilla, para ir a Navacerrada, sigue por la M-622 hasta su cruce con la M-614, por donde se continúa hasta esta última localidad

La montaña sirve de nexo de unión a tres de los pueblos más emblemáticos de la Sierra de Guadarrama: Guadarrama, Cercedilla y Navacerrada, con las cumbres más significativas de la Comunidad de Madrid

Guadarrama, Cercedilla y Navacerrada son tres encantadores pueblos de montaña. Todos ellos cuentan con interesantes muestras de patrimonio, coquetos cascos urbanos, un paisaje natural sobresaliente reconocido desde tiempo inmemorial, una contundente gastronomía y unas tradiciones que merecen la pena conocer.

¡NO TE PIERDAS!

← Los cascos urbanos de Guadarrama, Cercedilla y Navacerrada son ideales para conocerlos dando agradables paseos.

El Monumento al Arcipreste de Hita, desde donde se obtienen unas vistas privilegiadas.

El Valle de la Fuenfría, uno de los espacios naturales más importantes de la Sierra de Guadarrama.

Un viaje en el Tren de la Naturaleza, que hace el trayecto Cercedilla-Puerto de los Cotos a través de un espectacular paisaje de montaña.

El puerto de Navacerrada, un lugar para esquiar que, además, es punto de partida de numerosas rutas.





ESPECTACULARES ENCLAVES NATURALES

El entorno natural de Guadarrama, Cercedilla y Navacerrada posee un valor incalculable, con picos emblemáticos e innumerables elementos de interés. El Monumento al Arcipreste de Hita (Guadarrama), formado por canchales graníticos, está catalogado como Monumento Natural de Interés Nacional y es un homenaje al Arcipreste de Hita, que en su *Libro del Buen Amor* describe los caminos de la zona.

Otro lugar imprescindible es el Valle de la Fuenfría (Cercedilla), pintoresco, con formaciones de granito y gneis, con pinares y con fauna en donde

abundan los corzos, jabalíes, tejones y zorros. Las vistas que se obtienen desde sus miradores son espectaculares. El Valle de la Fuenfría tiene un Centro de Educación Ambiental que permite conocerlo mejor. El Valle de La Barranca (Navacerrada) es ideal para recorrerlo haciendo una ruta de dificultad media y 10 kilómetros de distancia. Permite observar pinares, jara, piornos, numerosas aves, pequeños reptiles e incluso algún venado. Este valle también cuenta con un área recreativa homónima, con agua potable, bancos y mesas, papeleras y aparcamiento.

GUADARRAMA, CERCEDILLA Y NAVACERRADA

Comer y dormir

La cocina tradicional y las recetas de montaña elaboradas con ingredientes frescos y de temporada son las principales señas de identidad de la gastronomía de Guadarrama, Cercedilla y Navacerrada. Son muchos los restaurantes en los que es posible probarla junto con otras propuestas culinarias. En estas tres poblaciones existe una gran variedad de hoteles y casas rurales para todos los gustos.

Turismo activo

El puerto de Navacerrada es el epicentro de las actividades.

Además de practicar deportes invernales como el esquí, también es punto de partida de gran número de senderos, como, por ejemplo, el famoso Camino Schmidt. Toda la zona es muy adecuada para hacer rutas de montaña, a pie o en bicicleta, para practicar la escalada, y para aprender con actividades de educación ambiental.

Festividades

Las tres poblaciones y sus visitantes disfrutan con las numerosas celebraciones existentes a lo largo del año. En Guadarrama, las más

destacadas son las fiestas de agosto, las fiestas en honor de **San Miguel** (29 de septiembre) y de **San Francisco de Asís** (4 de octubre) y el **Mercado Medieval** (verano). En Cercedilla tienen especial arraigo **San Sebastián** (20 de enero), **San Antonio** (13 de junio), la **Virgen de las Nieves** (agosto) y las fiestas patronales de **Nuestra Señora de la Natividad** (principios de septiembre). En Navacerrada, las más representativas son **San Antonio de Padua** (13 de junio) y **Nuestra Señora de la Natividad** (principios de septiembre).

GUADARRAMA

El centro urbano de Guadarrama conserva un notable atractivo. El Ayuntamiento se estructura en torno a una preciosa plaza con soportales, dos torres en los extremos, y en donde la piedra, la pizarra y la teja árabe están muy presentes. También merece una visita la Fuente de los Caños, de 1785, estilo neoclásico y con una imagen de San Miguel Arcángel. Este santo también da nombre a la iglesia parroquial de la localidad, del siglo XVIII, que fue construida sobre las antiguas paneras reales y el real pósito. A su vez, el actual centro cultural La Torre se halla en lo que fue la antigua iglesia de San Miguel Arcángel, erigida entre los siglos XV y XVI, y que conserva la torre y algunas estructuras del viejo templo.

www.turismoguadarrama.com



CERCEDILLA

Cercedilla ya era transitada hace siglos, como lo demuestra la calzada romana que atraviesa el puerto de la Fuenfría y de la que aún quedan algunos restos visibles. Esta localidad mantiene la estructura urbana de los pueblos de montaña y pasear por sus calles es una delicia. La Plaza Mayor está llena de actividad y en ella destacan el Ayuntamiento y el Club de Mayores. La Iglesia de San Sebastián es de origen románico tardío y cuenta con interesantes elementos como la torre, el pórtico de acceso al templo y un retablo de estilo churrigueresco que conserva parte de su valor. Cercedilla también alberga el Museo del Esquí Paquito Fernández Ochoa, dedicado a este campeón olímpico muy vinculado con la población. Además, también es recomendable acercarse a las fuentes del Bolo, del Tomillar y de los Geólogos, que atesoran valor cultural y medioambiental.

www.cercedilla.es



NAVACERRADA

El centro urbano de Navacerrada está bien integrado en el entorno. Pasear por sus calles, algunas empedradas, y descubrir sus principales muestras de arquitectura civil y religiosa es una experiencia muy agradable. La Plaza de los Ángeles es uno de los lugares más relevantes y alberga el edificio del Ayuntamiento y la Fuente de los Ángeles, de piedra, con cuatro pilones y un cuerpo vertical coronado con una lámpara de varios brazos. También es de enorme interés la Iglesia de la Natividad de Nuestra Señora, construida con mampostería y sillares en el siglo XVI, aunque parte de ella fue restaurada en el XVIII y en el XX. Destaca por su puerta de acceso con un atrio con columnas, la torre campanario y su valioso interior.

www.navacerrada.es



Parque Nacional Sierra de Guadarrama

DONDE LA NATURALEZA
BRILLA CON SU MAYOR
ESPLENDOR



¡Es fácil llegar al Parque Nacional!

- Acceso por el puerto de Navacerrada, por la M-601 desde Navacerrada
- Acceso por el puerto de los Cotos, por la M-604 desde Rascafría
- Acceso por La Pedriza, por la M-608 desde Manzanares el Real

Declarado el 13 de junio de 2013, es el decimoquinto Parque Nacional de España y el quinto por superficie. Tiene 33.960 hectáreas (entre la Comunidad de Madrid y la de Castilla y León) y alberga importantísimos ejemplares de flora y fauna

El Parque Nacional abarca parte de los municipios de Alameda del Valle, Becerril de la Sierra, El Boalo, Cercedilla, Lozoya, Manzanares el Real, Miraflores de la Sierra, Navacerrada, Navarredonda y San Mamés, Pinilla del Valle, Rascafría y Soto del Real, dentro de la Comunidad de Madrid, más otros de la vecina Castilla y León. Además engloba los más valiosos y emblemáticos lugares naturales del Sistema Central, aporta paisajes únicos, una flora característica peculiar, y especies animales protegidas difícilmente visibles en otros lugares.


¡NO TE PIERDAS!

← Desde el puerto de los Cotos, el **Macizo de Peñalara**, que junto al pico de Peñalara (el de mayor altura de Madrid con 2.428 metros) forma el Parque Natural de Peñalara, con sus lagunas y circo con paisajes espectaculares.

El conjunto de **Siete Picos**, → que une el puerto de Navacerrada y el de la Fuenfría.

El cordal montañoso de la **Cuerda Larga**, que durante más de 16 km mantiene altitudes superiores a los 2.000 metros y une el puerto de Navacerrada con el de la Morcuera.

En Manzanares el Real, **La Pedriza**, característico macizo granítico de formas caprichosas, coronadas por el mítico Yelmo. →



Los embalses de Madrid

DONDE EL AGUA
TOMA TODO
EL PROTAGONISMO



¡Es fácil llegar a los embalses de Madrid!

- Al embalse de El Atazar, por la A-1 hasta el Km 60, donde se coge el desvío a El Berrueco y desde allí a El Atazar
- Al embalse de Valmayor, por la A-6 tomando la M-505 en Las Rozas
- Al embalse de San Juan, por la A-5 tomando la M-501 en Alcorcón

Madrid cuenta con una red de embalses con capacidad para más de 1.000 Hm³ (un billón de litros) de agua embalsada. Aunque en la mayoría de los casos son de abastecimiento, las actividades náuticas, y el baño están permitidos en algunos de ellos

Madrid está atravesado por multitud de arroyos y ríos que, principalmente, transportan el agua de las montañas de la sierra buscando el gran caudal del Tajo. Muchos de ellos han sido aprovechados para almacenar el agua necesaria para abastecer la gran población que tiene la Comunidad de Madrid. El río Lozoya, con cinco embalses importantes, el río Guadarrama, y el Alberche son algunos de los más relevantes, pero son más de una treintena, grandes o pequeños, los que se pueden contemplar.

¡NO TE PIERDAS!

Siguiendo el curso del río Lozoya, es recomendable hacer la ruta de los embalses recorriendo los **embalses de Pinilla, Riosequillo, Puentes Viejas y El Villar** para llegar al imponente embalse de **El Atazar** (el mayor de la Comunidad de Madrid). Junto a **Cervera de Buitrago**, cuenta con una estación náutica en la que se pueden practicar vela y remo, entre otras actividades.

Junto a **San Martín de Valdeiglesias**, se encuentra el **embalse de San Juan**, el único en que se permite el baño y las actividades acuáticas a motor.

Entre Colmenarejo, Valdemorillo y El Escorial se embalsaron aguas del río Aulencia formando el embalse de Valmayor. Es el segundo con mayor capacidad de toda la Comunidad de Madrid, y además de tener una vegetación de ribera importante, cuenta también con posibilidades para la práctica de vela.



Actividades invernales en Madrid

UN MANTO BLANCO
PERFILA LA SIERRA
DURANTE EL
INVIERNO



¡Es fácil disfrutar de la nieve en Madrid!

- Al puerto de Navacerrada, por la A-6 hasta el Km. 40 y se sigue por la M-601
- Al puerto de los Cotos y Valdesquí, desde el puerto de Navacerrada continuando hacia Rascafría
- A la pista de nieve cubierta, por la A-5 hasta las salidas 22 y 25

Madrid, a escasos 50 kilómetros de importantes cotas de altitud, es una de las pocas capitales europeas con varios meses de nieve a menos de una hora. Pistas de esquí nórdico y alpino, paseos por la nieve, o un rato de diversión en trineo están al alcance de todos

Cuando avanza el otoño y antes de que el invierno se asome, las principales cotas de la Sierra de Madrid se tiñen de blanco, y permanecen así hasta ya entrada la primavera. Durante estos meses, la nieve permite una escapada a las estaciones de esquí alpino, la práctica de esquí de fondo por lugares con paisajes únicos en parajes protegidos, y un sinfín de paseos con raquetas por bosques y llanos repletos de nieve. Pero, además, lo más mágico de Madrid es que cuando la nieve desaparece de la montaña permite vivirla los 365 días del año en una pista de nieve cubierta.

¡NO TE PIERDAS!

El emblemático **puerto de Navacerrada** tiene instalaciones de remontes y pistas balizadas ideales para la práctica del esquí y el snowboard, además de contar con zonas para trineos y juegos en la nieve. A pocos kilómetros, en dirección a Rascafría, se encuentra **Valdesquí**, con más de 20 kilómetros de pistas en la cara norte del alto de las Guarramillas.

En el **puerto de los Cotos**, en pleno Parque Nacional de la Sierra de Guadarrama, hay un circuito de 4 km para la práctica del esquí de fondo, además de zonas delimitadas para trineos, esquí de travesía y paseos con raquetas.

En **Arroyomolinos**, se puede practicar, durante todo el año, esquí y snowboard en la pista cubierta de **SnowZone**. →



Rutas y sendas por Madrid

LA MEJOR MANERA DE
DISFRUTAR DE LA
NATURALEZA



Seguramente, la mejor manera de vivir la naturaleza en primer plano es con la cercanía que permite el caminar. Llegar a los lugares más increíbles, contemplar las plantas más extrañas, o disfrutar del vuelo de aves protegidas casi siempre se consigue durante un pequeño paseo

La Comunidad de Madrid está surcada por una red de caminos y senderos que permiten llegar a cualquier rincón por perdido que esté. Algunos de tradición ganadera, otros como vías de paso a campos de cultivo, simples caminos para unir dos localidades o incluso como parte de grandes recorridos que atraviesan la península, los caminos y senderos son una placentera forma de pasear en busca de un paisaje, un lugar remoto, un rincón escondido, o simplemente disfrutar de un rato de paz y silencio por un bonito paraje.

¡NO TE PIERDAS!

La red de **Vías Pecuarias** de la Comunidad de Madrid, con más de 4.000 kilómetros, cruzan por todos los municipios, pasando en muchos casos por espacios protegidos y de gran valor natural.

← Los **Caminos Naturales**, construidos sobre antiguos caminos se dedican a usos senderistas y ciclistas por itinerarios perfectamente señalizados y mantenidos. En Madrid se pueden recorrer el Valle del Lozoya y la Cañada Real Soriana Oriental.

El **GR-10** es un sendero de gran recorrido que a través de sus 1.600 kilómetros comunica la localidad valenciana de Puzol con Lisboa. Cruza por Madrid entre Patones y San Martín de Valdeiglesias.

El **Camino de Santiago** de Madrid, que une la capital con el camino francés en Sahagún, a través del puerto de la Fuenfría. →




le del Lozoya
es 5 Km
11 Km

e del Lozoya
el Valle
Perdón



Escapadas gastronómicas

PROBAR LOS SABORES DE CADA
LUGAR ES UNA MANERA MÁS
DE CONOCER UN DESTINO



Antes, durante o después de una visita a cualquier lugar, vale la pena degustar lo que allí se cocina, ya sea en forma de dulces, guisos, asados, productos de la huerta, o elaborados platos dignos de la más alta cocina. Madrid permite probar gran variedad de sabores y texturas

Madrid es más que una gran ciudad. Alrededor de ella, se encuentran pastos donde se cría ganado, campos de cultivo donde se cuidan con esmero las verduras en las huertas ecológicas, se puede contemplar cómo se mecen las espigas de los cereales, se miman las uvas y los olivos, o se vigila de cerca los panales de abejas. Todo para llevar los mejores productos a las mesas de los muchos restaurantes que hay en la Comunidad de Madrid, o que es posible encontrar en comercios para probarlos en casa.

¡NO TE PIERDAS!

← La **carne de la Sierra de Guadarrama**, de gran calidad, procedente de razas escogidas y alimentadas en pastos y con cereal. Disponible en comercios de la sierra y en muchos de los restaurantes de Madrid.

Los **Vinos de Madrid**, que se producen especialmente en la zona sur. Cuentan con denominación de origen y un gran número de pequeños productores garantizan un producto de calidad.

La **miel** que se obtiene en muchos de los pueblos de la sierra, procedente de unas 17.000 colmenas, con sabores a romero, brezo o zarza, se comercializa habitualmente a nivel local.

El **aceite** que procede de los olivos de casi una centena de municipios. Su denominación de origen ampara a un aceite de oliva virgen → con un alto contenido en ácido oleico.



Oficinas de Información Turística

Oficinas de información turística de la Comunidad de Madrid:

MADRID

Oficinas de Turismo Aeropuerto Adolfo Suárez Madrid-Barajas
Terminal Internacional T1 Llegadas.
Tel. 91 305 86 56
Terminal Internacional T4 Salas 10 y 11
Tels. 91 333 82 52 / 91 333 82 47
www.madrid.org

Oficina de Turismo Estación de Chamartín
Agustín de Foxá, s/n
Vestíbulo - Puerta 16
Tel. 91 315 99 76
www.madrid.org

Oficina de Turismo Estación de Atocha
Pza. Emperador Carlos V, s/n
Vestíbulo del AVE.
Tel. 91 528 46 30
www.madrid.org

Punto de Información Turística Sol
Vestíbulo del Intercambiador de Transportes de Sol
Tel. 902 100 007
www.madrid.org

Oficina de Turismo Duque de Medinaceli
Duque de Medinaceli, 2
Tels. 902 100 007/91 429 49 51
www.madrid.org

Oficina de Turismo Alcalá 31
Alcalá, 31. Tel. 91 276 71 87
www.madrid.org

Oficina de Turismo de IFEMA
Avda. Partenón, s/n
Feria de Madrid (pasillo central)
Tels. 91 721 05 99/91 721 06 04
www.madrid.org

Oficinas de información turística de la red Madrid About Info:

ALCALÁ DE HENARES
Pza. Santos Niños, s/n. Tel. 91 881 06 34
Callejón de Santa María, 1
Tel. 91 889 26 94
www.ayto-alcaldahenares.es

ARANJUEZ
Pza. San Antonio, 9. Tel. 91 891 04 27
www.turismoaranjuez.com

ARGANDA DEL REY
Juan XXIII, 4. Tel. 91 871 13 44
www.ayto-arganda.es

EL ATAZAR
Nogal, 5. Tel. 91 868 60 98
www.elatazar.org/turismo

EL BERRUEDO
Real, 47. Tels. 91 868 61 16 / 42
www.turismoberruedo.net

BOADILLA DEL MONTE
Pza. Cruz, s/n. Tel. 91 602 42 00
ayuntamientoboadilladelmonte.org

BRAOJOS
Pza. Calvo Sotelo, 1. Tel. 91 868 04 88
www.brajos.org

BUITRAGO DEL LOZOYA
Tahona, 19. Tel. 91 868 16 15
www.ayto-buitragodelozoya.es

CABANILLAS DE LA SIERRA
Pza. Ayuntamiento, 1. Tel. 652 482 749
www.turismocabanillasdelasierra.es

CANENCIA
Pza. Constitución, 1. Tel. 91 868 75 11
www.canencia.es

CERVERA DE BUITRAGO
Iglesia, 1. Tel. 91 868 71 17
www.cerveradebuitrago.org

CHINCHÓN
Pza. Mayor, 6. Tel. 91 893 53 23
www.aytocolladomediano.es

COLLADO MEDIANO
Pza. Mayor, 1
Tel. 91 859 81 05 (ext. 215 o 211)
www.aytocolladomediano.es

COLMENAR DE OREJA
Costanilla de Silleros, 1. Tel. 91 808 93 32
www.colmenardeoreja.org

COLMENAR VIEJO
Pza. Maestro Almeida, 1. Tel. 91 845 31 36
www.colmenar.es

COLMENAREJO
Inmaculada, 2. Tel. 91 858 90 72
www.ayto-colmenarejo.com

COSLADA
Avda. Príncipes de España, s/n
Tel. 91 627 82 00 (ext. 1625)
www.cosladaweb.es

FRESNEDILLAS DE LA OLIVA
Ctra. Colmenar del Arroyo, 12
c/v Alameda, 9
Tel. 91 898 90 09
www.fresnedillasdelaoлива.es

GUADARRAMA
Centro de Interpretación Turística
Pza. Mayor, 6. Tel. 91 849 47 03
www.guadarrama.es

LA HIRUELA
Herrerías, s/n. Tel. 690 865 132
www.lahiruela.es

HOYO DE MANZANARES
Pza. Mayor, 1. Tel. 91 856 60 04 (ext. 6)
www.hoyodemanzanares.es

LOECHES
Chorrera, 7. Tel. 91 885 17 78
www.loeches.es

LOZOYUELA
NAVAS SIETEIGLESIAS
Avda. Madrid, 40 (Lozoyuela)
Tel. 91 869 45 61
www.lozoyuela.com

MADARCOS
Sala Polivalente. Panza, 2. Tel. 91 868 14 61
www.madarcos.org

MIRAFLORES DE LA SIERRA
José Yáñez, 7. Tel. 91 844 34 48
www.mirafloresdelasierra.es

EL MOLAR
Remolino, 4. Tel. 691 655 550
www.elmolar.org

MONTEJO DE LA SIERRA
Real, 69. Tel. 91 869 70 58
www.montejoelasierra.net/turismo

MÓSTOLES
Pza. Pradillo, s/n. Tel. 91 664 75 99
www.mostoles.es/es/mostoles-turistico

NAVACERRADA
Pza. Ángeles, 1
www.navacerrada.es

NAVALCARNERO
Pza. Segovia, 1. Tels. 91 810 11 41/42
www.turismo-navalcarnero.com

NUEVO BAZTÁN
Plaza, s/n. Tel. 91 873 62 38
www.ayto-nuevobaztan.es

PATONES
Pza. Constitución, 1. Tel. 91 843 29 06
www.patones.net

PEDREZUELA
Pza. Constitución, 1. Tel. 91 843 30 53
www.turismopedrezuela.org

RASCAFRÍA
Avda. El Paular, 32. Tel. 91 869 11 17
www.rascafría.org

LAS ROZAS
Juan Ramón Jiménez, 3 (Las Rozas Village)
Tel. 91 640 49 06
www.lasrozass.es

SAN LORENZO DE EL ESCORIAL
Grimaldi, 4. Tel. 91 890 53 13
www.sanlorenzoturismo.org

SANTA MARÍA DE LA ALAMEDA
Pza. Constitución, 1. Tel. 91 899 90 12
www.santamariadelaalameda.com

TORRELAGUNA
Pza. Mayor, 8. Tel. 91 843 14 03
www.torrelagunaweb.es/turismo

TORREMOCHA DE JARAMA
Torrearte, 3 (Polígono Artesanal)
Tel. 91 843 16 96
www.torremochadejarama.org

VALDELAGUNA
Pza. Valle de la Laguna, 1. Tel. 91 893 70 99
www.valdelaguna.org

VALDEMORILLO
La Paz, s/n. Tel. 91 897 85 78
www.aytovaldemorillo.es

VALDEMORO
Pza. Constitución, 7. Tel. 91 801 82 45
www.valdemoro.es

VENTURADA
Pza. Ayuntamiento, 2. Tel. 91 843 92 12
www.venturada.org

VILLA DEL PRADO
Avda. Constitución, s/n. Tel. 91 862 00 02
www.villadelprado.es

VILLAMANTILLA
Pza. España, 1
Tels. 662 611 616/91 813 73 95
www.villamantilla.org/turismo

VILLAREJO DE SALVANÉS
Pza. Iglesia, s/n
Tels. 91 874 40 02/638 213 515
www.turismovillarejodesalvanes.com

VILLAVICIOSA DE ODÓN
Pza. Constitución, 4. Tel. 91 616 96 16
www.villaviciosaodedon.es



La Suma de Todos

Comunidad de Madrid

www.madrid.org

BUITRAGO DEL LOZOYA

CHINCHÓN

COLMENAR DE OREJA

NAVALCARNERO

NUEVO BAZTÁN

RASCAFÍA

VILLAS DE MADRID

CONSIGUE TU TARJETA

Y PODRÁS DISFRUTAR DE
DESCUENTOS
EN MÁS DE 130 HOTELES,
MUSEOS, MONUMENTOS...



INFÓRMATE EN

WWW.TURISMOMADRID.ES

Y EN LAS OFICINAS DE TURISMO
DE LA COMUNIDAD DE MADRID

► Ciudades legado

PATRIMONIO MUNDIAL EN MADRID

CONSIGUE TU PASAPORTE

DESCUENTOS EN MÁS DE 250 HOTELES, RESTAURANTES, MONUMENTOS, TRANSPORTES...



Comunidad de Madrid

www.madrid.org

Alcalá de Henares



Aranjuez



San Lorenzo de El Escorial



Consigue tu pasaporte en las Oficinas de Turismo
Más información en www.turismomadrid.es



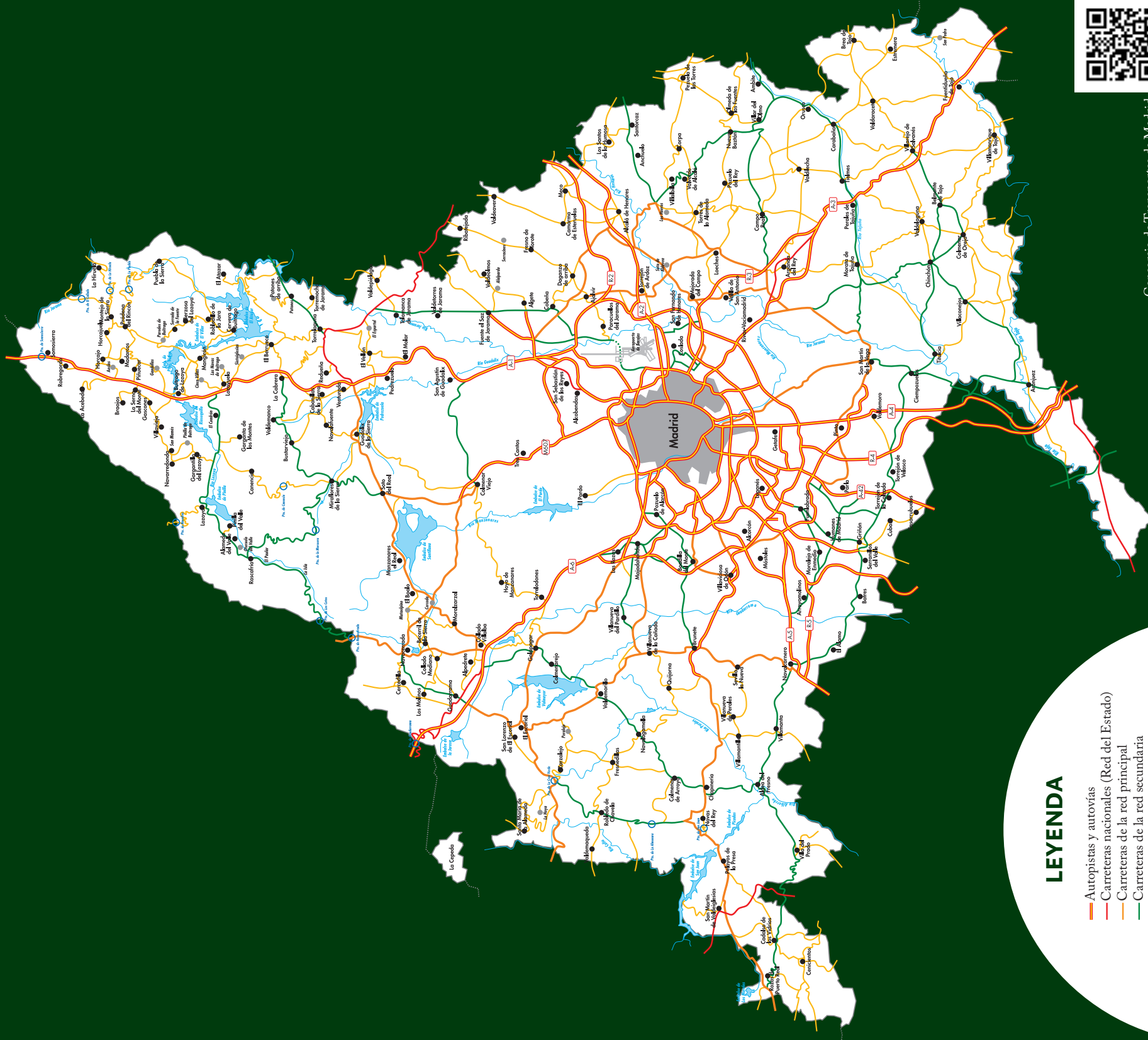
Alcalá de Henares | Aranjuez | San Lorenzo de El Escorial



Colabora:

renfe





LEYENDA

- Autopistas y autovías
- Carreteras nacionales (Red del Estado)
- Carreteras de la red principal
- Carreteras de la red secundaria
- Carreteras de la red local





ESCAPADAS

POR LA COMUNIDAD DE MADRID
permite descubrir algunos de los lugares
más emblemáticos de esta región,
y cuenta con el sistema de códigos
QR «Enlaces Vivos», que da acceso a
contenidos actualizados aunque estos
cambien de ubicación.

Es posible utilizar este sistema con
cualquier dispositivo con lector de códigos
QR o BIDI. Este lector se puede descargar
gratuitamente en los terminales móviles.

Leyendo los códigos QR que aparecen,
se accede a las webs que amplían la
información sobre los contenidos de esta
publicación. Algunos de ellos pertenecen
a secciones concretas de la web que figura
junto a cada código y cuya dirección se
muestra simplificada por cuestiones de
espacio y claridad.

Si estas páginas cambian con el tiempo,
son ampliadas o simplemente se modifica
su dirección, con el sistema de «Enlaces
Vivos», al leer el código QR se mostrará la
web más actualizada, independientemente
de la que aparezca impresa a fecha de
cierre de esta edición.

MADRID

www.turismomadrid.es



La Suma de Todos

Comunidad de Madrid

www.madrid.org

