



Financiación: Proyecto financiado por el Instituto de Salud Carlos III, FIS (PI08/1017)

Coordinación: Ana Gandarillas

Autores: Gandarillas A¹, Domínguez-Berjón MF¹, Soto MJ², Marta MI²,

¹ Subdirección General de Promoción de la Salud y Prevención. Dirección General de Atención Primaria. Consejería de Sanidad. Comunidad de Madrid

² Subdirección de Sanidad Ambiental y Epidemiología. Dirección General de Ordenación e Inspección. Consejería de Sanidad. Comunidad de Madrid

Colaboración: Duque I, Instituto Nacional de Estadística

Depósito Legal: M. 25055-2012

Edita: SERVICIO MADRILEÑO DE SALUD
D. G. de Atención Primaria

Imprime: Egraf, S.A.

Agradecimientos:

Este estudio forma parte del proyecto español **MEDEA** (Mortalidad en áreas pequeñas Españolas y Desigualdades socio-Económicas y Ambientales), que ha contado con financiación del Instituto de Salud Carlos III-FIS (PI081017). Los autores agradecen al grupo de metodología del proyecto su inestimable ayuda y consejos en los aspectos estadísticos del estudio, especialmente a Marc Marí Dell'Olmo (Agencia de Salud Pública de Barcelona), a Miguel Ángel Martínez Beneito (Consejería de Salud de Valencia) y a Gonzalo López-Abente (Centro Nacional de Epidemiología). Así mismo agradecen a Raquel López Zazo y a Ángel Sánchez Pinilla del Instituto de Estadística de la Comunidad de Madrid la colaboración en la provisión de los datos de poblaciones y mortalidad. A todos los profesionales que trabajan o han trabajado en la mejora y mantenimiento de la calidad de las estadísticas de mortalidad y a los médicos certificadores, pues sin el trabajo de todos ellos este estudio no habría sido posible.

■ Presentación

Hasta la aparición del primer atlas de mortalidad y desigualdades socioeconómicas de la Comunidad de Madrid en 2010, no se había podido estudiar con tanto detalle geográfico el patrón de mortalidad en nuestra región. Eso ha sido posible gracias a la progresiva mejora en la calidad de las fuentes de información, y al desarrollo de métodos estadísticos que permiten el análisis por áreas pequeñas. Se ha podido aprovechar una fuente de información de incalculable valor para este tipo de estudios, como es el censo de población y viviendas de 2001 y los indicadores socioeconómicos recogidos en él, que por su condición de exhaustividad a diferencia del reciente censo de 2011, ha supuesto una oportunidad que será difícil repetir en un futuro cercano.

No cabe duda de que el análisis de la mortalidad supone una aproximación básica al conocimiento del estado de enfermedad de una población. Este segundo atlas, viene a actualizar y confirmar los patrones de distribución geográfica de la mortalidad encontrados en el primero, evidenciando su persistencia. Es la primera vez que la visualización de estos patrones se ve impresa, en lo que esta obra es pionera en la Comunidad de Madrid.

Confirma también que el estado de salud depende de las condiciones socioeconómicas y cómo estas se asocian con un gran número de causas de muerte, afectando de forma diferente a hombres y mujeres.

Dado el contexto actual de crisis socioeconómica, se hace más evidente la importancia de monitorizar el estado de salud teniendo en cuenta los niveles de privación, porque no nos cabe duda de que incide con mayor intensidad en la salud de la población desfavorecida, haciendo necesario impulsar la vigilancia e investigaciones. Sus resultados pueden ser de gran utilidad para poner en marcha medidas para minimizar su impacto de forma prioritaria en las zonas más necesitadas.

Madrid, mayo de 2012

■ Índice

1. RESUMEN/ABSTRACT.....	7
2. INTRODUCCIÓN.....	11
3. OBJETIVOS	15
4. METODOLOGÍA.....	17
4.1. TIPO DE ESTUDIO.....	17
4.2. FUENTES DE INFORMACIÓN.....	17
4.3. CAUSAS DE MUERTE ESTUDIADAS.....	18
4.4. DEFINICIÓN DE INDICADORES	19
4.4.1. MORTALIDAD.....	19
4.4.2. SOCIOECONÓMICOS.....	19
4.5. ANÁLISIS.....	20
4.6. PRESENTACIÓN DE RESULTADOS	21
5. REFERENCIAS BIBLIOGRÁFICAS	23
6. MAPAS GUÍA.....	24
7. RESULTADOS.....	31
7.1. MORTALIDAD GENERAL	31
7.1.1. Mortalidad general, hombres.....	32
7.1.2. Mortalidad general, mujeres.....	34
7.2. MORTALIDAD POR CAUSAS ESPECÍFICAS	37
7.2.1. SIDA y VIH, hombres	38
7.2.2. SIDA y VIH, mujeres	40
7.2.3. Cáncer de esófago, hombres.....	42
7.2.4. Cáncer de estómago, hombres	44
7.2.5. Cáncer de estómago, mujeres.....	46
7.2.6. Cáncer de colon, hombres.....	48
7.2.7. Cáncer de colon, mujeres	50
7.2.8. Cáncer de recto, de la porción rectosigmoide y del ano, hombres.....	52
7.2.9. Cáncer de laringe, hombres.....	54
7.2.10. Cáncer de tráquea, de los bronquios y del pulmón, hombres.....	56
7.2.11. Cáncer de tráquea, de los bronquios y del pulmón, mujeres.....	58
7.2.12. Cáncer de mama, mujeres.....	60
7.2.13. Cáncer de próstata, hombres.....	62
7.2.14. Cáncer de vejiga, hombres	64
7.2.15. Cáncer de vejiga, mujeres.....	66
7.2.16. Mesotelioma, hombres	68
7.2.17. Cáncer hematológico, hombres	70
7.2.18. Cáncer hematológico, mujeres.....	72
7.2.19. Diabetes mellitus, hombres.....	74
7.2.20. Diabetes mellitus, mujeres	76

7.2.21.	Trastornos mentales orgánicos, senil y presenil, hombres	78
7.2.22.	Trastornos mentales orgánicos, senil y presenil, mujeres	80
7.2.23.	Enfermedad de Alzheimer, hombres	82
7.2.24.	Enfermedad de Alzheimer, mujeres	84
7.2.25.	Cardiopatía Isquémica, hombres.....	86
7.2.26.	Cardiopatía Isquémica, mujeres.....	88
7.2.27.	Enfermedades cerebrovasculares, hombres.....	90
7.2.28.	Enfermedades cerebrovasculares, mujeres	92
7.2.29.	Enfermedades crónicas de las vías respiratorias inferiores (excepto asma), hombres.....	94
7.2.30.	Enfermedades crónicas de las vías respiratorias inferiores (excepto asma), mujeres	96
7.2.31.	Cirrosis y otras enfermedades crónicas del hígado, hombres.....	98
7.2.32.	Cirrosis y otras enfermedades crónicas del hígado, mujeres.....	100
7.2.33.	Suicidio y lesiones autoinfligidas, hombres.....	102
7.2.34.	Suicidio y lesiones autoinfligidas, mujeres.....	104
7.2.35.	Accidentes de tráfico de vehículo de motor, hombres	106
7.2.36.	Accidentes de tráfico de vehículo de motor, mujeres	108
8.	INDICADORES SOCIOECONÓMICOS	111
Mapa 8.1.	Índice compuesto de privación económica por secciones censales y zonas básicas de salud.....	112
Mapa 8.2.	Porcentaje de desempleo por sección censal	114
Mapa 8.3.	Porcentaje de trabajadores manuales por sección censal	116
Mapa 8.4.	Porcentaje de asalariados eventuales por sección censal	118
Mapa 8.5.	Porcentaje de instrucción insuficiente en población total por sección censal.....	120
Mapa 8.6.	Porcentaje de instrucción insuficiente en jóvenes por sección censal.....	122
Mapa 8.7.	Índice compuesto por sección censal	124
ANEXO	Tablas de indicadores de mortalidad por zona básica de salud para las causas estudiadas según sexo (Disponibles en CD adjunto).....	127

■ 1. Resumen/Abstract

Antecedentes y objetivos: El II Atlas de Mortalidad y Desigualdades socioeconómicas en la Comunidad de Madrid (CM) 2001-2007, elaborado en el marco del proyecto coordinado español MEDEA (Mortalidad por áreas pequeñas Españolas y Desigualdades socioEconómicas y medioAmbientales), supone la actualización del primer atlas editado (período 1996- 2003) e igualmente describe la distribución geográfica de la mortalidad por sección censal y sexo para la mortalidad general y 21 causas específicas, a partir de los fallecimientos de residentes en la CM. Asimismo estudia la asociación de la mortalidad por sección censal y la privación socioeconómica.

Metodología: Los datos de fallecidos proceden del Registro de mortalidad del Instituto de Estadística regional y los datos de población del padrón de habitantes del año 2005. Ambos datos fueron asignados al seccionado de 2001, por lo que el número de unidades de análisis es de 3.906 secciones censales con una población media en cada unidad de 1.527 habitantes.

Los indicadores de mortalidad para cada sección generados con la metodología de análisis espacial del proyecto, parten de la razón de mortalidad estandarizada, cociente entre fallecidos observados y esperados. Los fallecidos esperados se calcularon teniendo en cuenta las tasas específicas por edad, sexo y causa de la región en el período de estudio. Mediante métodos jerárquicos bayesianos de suavización espacial, se obtuvieron el riesgo relativo suavizado en cada sección (RRs) y la probabilidad de que este RRs fuese mayor de 100.

La privación socioeconómica se ha definido mediante el índice compuesto elaborado por el proyecto MEDEA, a partir de 5 indicadores simples del censo de 2001: desempleo, instrucción insuficiente (en población de 16 o más años), instrucción insuficiente en jóvenes (de 16 a 29 años), trabajadores manuales y asalariados eventuales. Se estudia la asociación entre la mortalidad por sección censal y el índice de privación por quintiles.

Los indicadores de mortalidad e indicadores socioeconómicos se representan en mapas con la cartografía del seccionado de 2001.

Resultados: Se muestran gráficos con la distribución de los valores del riesgo relativo por sección censal para el municipio de Madrid y resto de la CM. Para los distritos municipales de Madrid (N=21) y municipios de la Comunidad mayores de 40.000 habitantes (N=24), se presenta la distribución del riesgo relativo suavizado por sección censal, ordenados de mayor a menor riesgo por el valor de la mediana del municipio o distrito. Los valores del riesgo relativo de mortalidad por quintiles de privación económica se representan junto a su tabla de valores con el intervalo de credibilidad al 95%. Por último se adjuntan los mapas por sección censal de toda la región y del municipio de Madrid ampliado, para dos indicadores: el riesgo relativo suavizado y la probabilidad de que el riesgo relativo sea mayor de 100.

Conclusiones: A pesar del descenso continuado observado en los últimos años tanto para la mortalidad general como para la mayor parte de las causas estudiadas, los resultados de este estudio confirman y demuestran la persistencia de patrones geográficos de zonas con exceso de riesgo.

La vigilancia epidemiológica de modificaciones en el patrón geográfico de la mortalidad general y por causa en el futuro y de su relación con indicadores socioeconómicos, puede poner en evidencia los efectos sobre la mortalidad de la crisis socioeconómica actual y servir de herramienta para minimizar su impacto.

Palabras clave: MORTALIDAD, DISTRIBUCIÓN GEOGRÁFICA, PRIVACIÓN SOCIOECONÓMICA, DESIGUALDADES EN SALUD, AREAS PEQUEÑAS

■ Abstract

Background and objectives: The 2nd Atlas of Mortality and Socio-economic Inequalities in the Madrid Region (MR) for the period 2001-2007 was drawn up within the framework of the Spanish co-ordinated MEDEA project (Mortalidad en áreas pequeñas Españolas y Desigualdades socio-Económicas y Ambientales — Mortality in small Spanish areas and socio-economic and environmental inequalities), is an update of the first atlas published (1996-2003), and likewise describes the geographical distribution of mortality by census tract and sex for both general and 21 specific causes of mortality, based on the deaths of residents in the MR. It also examines the association between mortality by census tract and socio-economic deprivation.

Methods: We sourced death data from the mortality register kept by the Regional Statistics Institute and population data from the 2005 voters' roll. Both sets of data were allocated to the 2001 grid, such that the number of units of analysis was 3.906 census tracts with a mean population of 1.527 inhabitants each.

The mortality indicators for each section generated by means of the project's spatial analysis methodology, were based on the standardised mortality ratio, i.e., the ratio between observed and expected deaths. Expected deaths were calculated, taking into account the age-, sex- and cause-specific rates for the region across the study period. Bayesian hierarchical spatial smoothing methods were used to obtain the smoothed relative risk for each section (sRR) and the probability of such a sRR being greater than 100.

Socio-economic deprivation was defined by reference to the composite index drawn up for the MEDEA project and based on 5 simple 2001-census indicators, namely: unemployment; inadequate education (among the population aged 16 years and over); inadequate education among adolescents and young adults (ages 16 to 29 years); manual workers; and temporary employees. We studied the association between mortality by census tract and the deprivation index by quintile.

The mortality and socio-economic indicators were plotted on the maps using the 2001-grid cartography.

Results: The graphs depict the distribution of relative risk values by census tract, for the city of Madrid and remaining areas of the MR. The distribution of smoothed relative risks by census tract, ranked in descending order of risk according to the median value of the town or district, is shown for municipal districts of Madrid (N=21) and towns in the region having over 40.000 inhabitants (N=24). The values of relative risk of mortality by quintile of economic deprivation are shown, along with their table of values and 95% credibility intervals. Lastly, enlarged census-section maps for the whole region and city of Madrid were plotted for two indicators, i.e., smoothed relative risk and the probability of the relative risk being greater than 100.

Conclusions: Despite the continuous downward trend observed in recent years for general mortality and for most of the causes studied, the results of this study not only confirm and highlight the persistence of geographic patterns in excess-risk areas.

Epidemiological surveillance of future shifts in the geographic pattern of general and cause-specific mortality and any possible relationship with socio-economic indicators could highlight the effects of the current socio-economic crisis on mortality, and serve as a tool for minimising their impact.

Key words: MORTALITY, GEOGRAPHICAL DISTRIBUTION, SOCIO-ECONOMIC DEPRIVATION, HEALTH INEQUALITIES, SMALL AREAS

■ 2. Introducción

El presente atlas muestra para cada sexo la mortalidad general y por las principales causas de muerte, en áreas pequeñas (secciones censales) de la Comunidad de Madrid (CM) para el periodo 2001-2007. Supone una actualización de otro publicado previamente, basado en datos de mortalidad de los años 1996-2003¹.

En el territorio madrileño, se han producido en los últimos años importantes transformaciones urbanas, demográficas y socioeconómicas que han conformado Madrid y su región metropolitana como una ciudad "post-suburbia"². Al igual que en otras regiones europeas y en el contexto económico de la globalización, se establecen cinturones de riqueza en la periferia de las aglomeraciones a costa de una pérdida de poder de la gran ciudad. Cada vez más funciones centrales se establecen en las periferias, convirtiéndose estas en entidades diferenciadas funcionalmente, que tienen su propia centralidad³. La conformación de diversos ejes que se apoyan en la red de infraestructuras de transporte existentes, da lugar a un modelo urbano policéntrico, con la dispersión de la población, periferias urbanas difusas y concentración espacial de rentas⁴.

Desde el punto de vista demográfico, procesos como el de la fuerte inmigración, la multiculturalidad y el envejecimiento han modificado la dinámica poblacional.

En el año 2006 se cruzó por primera vez el umbral de los seis millones de habitantes. Fue en la segunda mitad del siglo XX cuando se produjo una primera explosión demográfica como resultado de flujos migratorios provenientes de otras regiones españolas y se empezó a configurar el actual área metropolitana. A finales de los 90 resurgió la inmigración, esta vez de procedencia internacional y continuó en los primeros años del siglo XXI.

Los cambios demográficos no han sido uniformes a lo largo del periodo de estudio; por ejemplo, el crecimiento de la población se ha disparado después del año 2001 (1996-2001: 7% ; 2001-2007: 13%), debido fundamentalmente en los últimos años al saldo migratorio (en el año 2007 había censados en nuestra región 937.171 extranjeros, casi el triple que en 2001). Los municipios metropolitanos agrupan las zonas de mayor dinamismo en los últimos años, sobre todo los localizados en la denominada corona norte-sur-este y también donde la población es más joven (oeste metropolitano, con un grado de juventud del 19,97%, frente al 14,80% de la ciudad central, según datos de 2007). La ciudad de Madrid y los municipios de la Sierra Norte y Sierra Sur, en contrapartida, presentan un mayor grado de envejecimiento (18,76%, el primero), aunque el proceso migratorio ha modificado esta tendencia general, sobre todo en la capital: en el año 2001 el 50% de la población inmigrante vivía en la ciudad (el 82 % de la población inmigrante vivía en Madrid y Este, Sur y Oeste metropolitanos), con una estructura de población mayoritaria en los grupos de 15 a 44 años.

Las condiciones socioeconómicas en la región también se presentan siguiendo una estructura espacial. Aunque los indicadores socioeconómicos de la mayor parte de los

municipios han mejorado, los municipios no metropolitanos más alejados físicamente de la ciudad (Sierra, Sur y Sudeste), presentan un crecimiento económico menor. Baste como ejemplo el indicador de renta per capita municipal del Instituto de Estadística de la CM, que refleja una concentración de rentas altas en Madrid y las coronas metropolitanas del Norte, y sobre todo Oeste, y rentas más bajas en los extremos del triangulo regional⁵.

Paralelamente en los últimos años la mortalidad general de la CM, tanto en mujeres como en hombres, muestra una clara tendencia descendente y la principal contribución al aumento de la esperanza de vida sigue correspondiendo a la mejora de la mortalidad en las edades altas. Las primeras causas de muerte son los tumores, las enfermedades del sistema circulatorio y las del aparato respiratorio (en conjunto suponen casi las tres cuartas partes de las defunciones). En varones la primera causa son los tumores y en mujeres las enfermedades del aparato circulatorio. En los últimos 25 años se ha reducido la mortalidad por enfermedad cerebrovascular en ambos sexos a un ritmo muy superior a la cardiopatía isquémica. También en los últimos años se han consolidado las tendencias descendentes en la mortalidad por diferentes tumores, siendo en varones los tumores malignos que causan más mortalidad el broncopulmonar, el colorrectal y el prostático, mientras que en mujeres son el de mama, el colorrectal y el broncopulmonar. Otras causas que producen altas tasas de mortalidad en ambos sexos son la enfermedad pulmonar obstructiva crónica (EPOC) y las demencias, que comienzan a descender desde finales de los años 90. Las causas externas han seguido una importante tendencia descendente en los últimos años, aunque siguen afectando a los sectores más jóvenes de la población^{6,7}.

Tanto este atlas como el realizado con anterioridad¹ han sido elaborados por la Consejería de Sanidad de la CM en el marco del proyecto MEDEA (Mortalidad en áreas pequeñas Españolas y Desigualdades socio-Económicas y Ambientales), y han sido parcialmente financiados por el Fondo de Investigación Sanitaria del Instituto de Salud Carlos III. En el marco de este proyecto también se han realizado, para otras partes de España, atlas con metodología similar^{8,9}. En uno de ellos⁸ se incluyen los mapas de la ciudad de Madrid.

El analizar áreas pequeñas permite detectar zonas de riesgo que pasarían desapercibidas al analizar áreas más grandes. No obstante, para favorecer la lectura de los mapas, en este atlas también se presentan figuras que agrupan las secciones censales en áreas geográficas mayores (en el atlas previo se agrupaba por distritos de salud y ahora según distritos municipales de Madrid y grandes municipios de la CM).

Las variaciones de mortalidad según lugar se han usado desde la antigüedad para la generación de hipótesis que permiten avanzar en el control de enfermedades. En la actualidad gracias a las mejoras en las estadísticas sociales y sanitarias, al desarrollo de nuevos modelos estadísticos, a la evolución de los sistemas informáticos y a la disponibilidad de los Sistemas de Información Geográfica (SIG) es posible la realización de mapas con un mayor nivel de detalle. Con estos mapas es posible obtener un enfoque más preciso tanto para examinar la distribución geográfica de los patrones de mortalidad como para identificar áreas específicas de exceso de riesgo. Los modelos estadísticos bayesianos para datos en áreas pequeñas, como los utilizados

en este atlas, permiten expresar el hecho de que las observaciones próximas tienden a ser parecidas y, por tanto, incorporarán la relación existente entre las observaciones o los riesgos de localizaciones vecinas¹⁰.

Los patrones geográficos de mortalidad pueden ser consecuencia de una diferente distribución de factores de riesgo como por ejemplo factores biológicos, estilos de vida, consumo de tabaco, alcohol u otras sustancias tóxicas, así como circunstancias laborales, sociales, económicas o ambientales, o también diferente accesibilidad a recursos sanitarios. En este atlas, además de los mapas, se presenta un análisis de la asociación de la mortalidad con la privación socioeconómica a nivel de las secciones censales. Estas asociaciones reflejan tanto las características socioeconómicas individuales como características propias del territorio que pueden tener sus consecuencias para la salud¹¹.

El conocimiento de las diferencias de mortalidad entre áreas y de la existencia de desigualdades sociales en salud es útil tanto para la comunidad científica como para la población general. Indican posibilidades de investigación, para acercarnos al conocimiento de las causas de las enfermedades, así como oportunidades de intervenciones de salud pública para controlar mortalidad evitable. Por tanto, se presenta este atlas de mortalidad y desigualdades socioeconómicas en la CM como una herramienta que pretende ser útil tanto a investigadores, al favorecer la formulación de hipótesis causales, como a planificadores, al proporcionarles información que puede ayudar en el establecimiento de prioridades. Y todo ello con el fin último de mejorar la salud de la población.

■ 3. Objetivos

El objetivo general de este trabajo es describir la mortalidad por áreas pequeñas en la CM en el período 2001-2007, según sexo y causa de muerte y analizar su relación con la situación socioeconómica.

■ 4. Metodología

4.1. Tipo de estudio

Estudio ecológico transversal de distribución geográfica de la mortalidad y su asociación con la privación socioeconómica por sección censal. Las unidades de análisis son las secciones censales del seccionado de 2001, 3.906 para la CM y 2.358 para el Municipio de Madrid, con una población media en cada una de 1.527 habitantes.

4.2. Fuentes de información

Mortalidad

Los datos de fallecimientos proceden del Registro de Mortalidad del Instituto de Estadística de la CM (IECM). Las bases de datos de mortalidad han sido sometidas a un proceso para disponer de una codificación completa, homogénea y coherente, así como una georreferenciación de las direcciones postales de la CM. El resultado de este proceso ha sido la georreferenciación exacta de un 94,5% de los registros, muy aproximada en el 2,3% y estimada en el 3,2%. Posteriormente a cada fallecimiento se le asignó el seccionado de 2001.

Adicionalmente se han codificado de forma específica aquellos registros que corresponden a direcciones pertenecientes a establecimientos colectivos: residencias de ancianos, penitenciarias y hospitales psiquiátricos y geriátricos, que representaron el 9% del total de fallecidos. Por el efecto sesgado de estos fallecimientos en el patrón geográfico de mortalidad por áreas pequeñas, en lo que a este atlas se refiere, se han excluido del análisis. Por tanto se incluyen nacidos vivos y fallecidos residentes en la CM desde 2001 a 2007, ambos inclusive, excluyendo los fallecidos en colectivos.

Población denominador

Con objeto de poder utilizar la población a mitad del período para este estudio, la del padrón continuo de habitantes del año 2005, ha sido necesario asignarle el seccionado de 2001. En este trabajo se tuvieron en cuenta los cambios en las secciones censales entre ambos años y fueron necesarias estimaciones proporcionales por sexo y edad a partir de la población por manzanas para las secciones de nueva creación lo que afectó al 0,38% de las secciones.

Población para tasas de referencia

Se ha realizado una estandarización indirecta por edad de la mortalidad de cada sección censal, para lo cual se han tomado como referencia las tasas específicas por sexo, 20 grupos de edad y causa de la CM en el periodo de estudio (estandarización interna).

Indicadores socioeconómicos

La fuente de información para los indicadores socioeconómicos es el censo de 2001.

4.3. Causas de muerte estudiadas

En la tabla siguiente se muestran las causas estudiadas:

Causa específicas de mortalidad	Código de la lista detallada CIE-9ª	Código de la lista detallada CIE-10ª
SIDA y VIH	279.1.5.6.8, 042, 795.8	B20-B24, R75
Cáncer de esófago	150	C15
Cáncer de estómago	151	C16
Cáncer de colon	153	C18
Cáncer de recto, de la porción rectosigmoide y del ano	154	C19-C21
Cáncer de laringe	161	C32
Cáncer de tráquea, de los bronquios y del pulmón	162	C33,C34
Cáncer de mama	174	C50
Cáncer de próstata	185	C61
Cáncer de vejiga	188	C67
Cáncer hematológico	200-208,273.3	C81-C96
Mesotelioma	—	C45
Diabetes Mellitus	250	E10-E14
Trastornos mentales orgánicos, senil y presenil	290	F00-F09
Enfermedad de Alzheimer	331.0	G30
Cardiopatía isquémica	410-414	I20-I25
Enfermedades cerebrovasculares	430-434, 436-438	I60-I69
Enfermedades crónicas de las vías respiratorias inferiores (excepto asma)	490-492, 494,496	J40-J44, J47
Cirrosis y otras enfermedades crónicas del hígado	571, 573.0	K70, K72.1,K73 K74, K76.1.9
Suicidio y lesiones autoinfligidas	E950-E959	X60-X84
Accidentes de tráfico de vehículos de motor.	E810-E819	V02-V04 con .1.9 V09.2.3 V12-V14 .3.4.5.9 V19.4.5.6.9 V20-V28 .3.4.5.9 V29.4.5.6.9 V29-V79.4.5.6.7.8.9 V80.3.4.5 V81.1 V82.1 V83-V86.0.1.2.3 V87.0.1.2.3.4.5.6.7.8 V89.2.9

4.4. Definición de indicadores

4.4.1. Mortalidad

Para cada unidad geográfica se calculó la razón de mortalidad estandarizada (RME) que es el cociente entre muertes observadas y esperadas. Los fallecidos esperados se calcularon multiplicando la población de cada sección censal específica por edad (en 20 grupos de edad, <de 1 año y 19 quinquenales) y sexo por las tasas específicas por los mismos grupos de edad causa y sexo de la CM del período.

Otros indicadores calculados son el riesgo relativo de mortalidad suavizado (RRs) y la probabilidad de que el riesgo relativo de mortalidad sea superior a 100 (PRP>100).

Tanto la RME como el RR pueden expresarse en tanto por 1 (por ejemplo 1,2) o por 100 (por ejemplo 120), indicando el exceso de mortalidad de cada sección con respecto al valor medio de la región (en este ejemplo el exceso sería del 20%).

4.4.2. Indicadores socioeconómicos

Para la elaboración del índice de privación socioeconómica se ha partido de 5 indicadores básicos, todos ellos referidos a residentes en viviendas familiares:

- Desempleo: Porcentaje de personas de 16 y más años sin empleo (desempleados y desempleados que buscan trabajo por primera vez), respecto al total de la población económicamente activa (PEA). (PEA= población de 16 y más años ocupada + desempleada).
- Trabajadores manuales: Porcentaje de personas ocupadas de 16 o más años que son trabajadores manuales (según lista del INE: trabajadores de los servicios de restauración, personales, protección y vendedores de los comercios; trabajadores cualificados en la agricultura y en la pesca; artesanos y trabajadores cualificados de las industrias manufactureras, la construcción, y la minería, excepto los operadores de instalaciones y maquinaria; operadores de instalaciones y maquinaria, y montadores; y trabajadores no cualificados).
- Asalariados eventuales: Porcentaje de personas ocupadas de 16 o más años que son asalariados eventuales (asalariado, trabajador por cuenta ajena con carácter eventual, temporal,...).
- Instrucción insuficiente: Porcentaje de personas de 16 años o más que son analfabetas o tienen estudios primarios incompletos (según lista del INE: No sabe leer o escribir; sabe leer y escribir pero fue menos de 5 años a la escuela; fue a la escuela 5 años o más pero sin completar EGB, ESO o Bachillerato Elemental) respecto al total de la población entre 16 años o más.
- Instrucción insuficiente en jóvenes: lo mismo que el anterior pero limitado a las personas de 16 a 29 años.

4.5. Análisis

Para el análisis se ha partido del protocolo elaborado en el proyecto MEDEA¹⁰. En primer lugar se calcula la razón de mortalidad estandarizada (RME), cociente entre casos observados y casos esperados. Dado que este indicador supone una gran variabilidad para la mortalidad cuando se estudian áreas de poca población, se hace necesario aplicar métodos de suavización espacial. Para ello se calcularon los riesgos relativos suavizados para cada unidad geográfica (RRs) mediante modelos condicionales autorregresivos desarrollados por Besag, York y Mollié . Se trata de modelos espaciales de poisson con casos observados como variable dependiente, esperados como offset, y dos términos de efectos aleatorios que tienen en cuenta: a) los efectos que varían de forma estructurada en el espacio (contigüidad de las secciones censales), y b) un componente que modeliza el efecto que varía entre las secciones censales de una forma desestructurada (heterogeneidad de las secciones censales).

El modelo toma la forma siguiente:

$$O_i \sim \text{Poisson}(E_i \lambda_i)$$
$$\log(\lambda_i) = \alpha + \sum_j \beta_j * x_{ij} + h_i + b_i$$

donde: λ_i es el riesgo relativo en el área i ; O_i es el nº de fallecidos observados en el área i ; E_i son los casos esperados; α es el intercepto; β_j es el coeficiente que representa el efecto ($\log(\text{RR})$) de la variable explicativa j , x_{ij} se refiere al valor de la variables explicativa j en el área i , h_i es el término de heterogeneidad de las secciones censales; y b_i es el término espacial. Para el efecto espacial se asignó una distribución a priori condicional autorregresiva intrínseca modelo GMRF: Gaussian Markov Random Fields .

A diferencia del primer atlas en el que se aplicó ajuste mediante modelos Montecarlo y Cadenas de Markov, en esta ocasión se ha seguido el procedimiento INLA (Integrated nested Laplace approximation) recientemente implementado para resolver modelos GMRF que permite mayor rapidez computacional.

Para obtener la asociación entre el índice de privación y la mortalidad introducimos la privación como covariable en el modelo como efecto fijo y de forma lineal.

Se ha utilizado el índice de privación definido en el proyecto Medea que fue calculado mediante análisis de componentes principales a partir de los indicadores simples antes mencionados obtenidos del censo de 2001 .

El índice se ha estandarizado, por lo que sigue una distribución de media 0 y desviación típica 1, y los valores más altos indican una situación más desfavorable. Se calcularon los RR por quintiles de este índice, siendo el primer quintil el de menor privación.

Para los análisis se utilizó la librería INLA del programa R.2.12.1

4.6. Presentación de resultados

Los resultados se presentan en gráficos y mapas. Para cada causa y sexo se representan tres figuras. La figura 1 muestra la distribución del RR suavizado de las secciones censales del municipio de Madrid y resto de la región. En la figura 2 se representa la distribución del RR suavizado por sección censal según distritos municipales de Madrid (N=21) y municipios de población superior a 40.000 habitantes (N=24), ordenados por el valor de la mediana de cada distrito o municipio. En estos dos gráficos y como referencia se añade una línea roja que corresponde al valor de la mediana del indicador en la CM. Un RRs de 1.05, indica un exceso de mortalidad de un 5%. La figura 3 muestra los riesgos relativos de mortalidad por quintiles del índice de privación y en la tabla 1 los valores correspondientes junto con el intervalo de credibilidad al 95%. En todos ellos el indicador se representa en tanto por 1.

Para cada causa y sexo se representan dos mapas. El primer mapa muestra la distribución por sección censal del RR suavizado, por sección censal en septiles (en tanto por 100) un RRs de 117,69 indica un exceso de mortalidad de casi un 18%. El segundo mapa representa la distribución por sección censal de la probabilidad de que el RR suavizado sea mayor de 100 en 5 puntos de corte fijos: <0.1, 0.1-0.2, 0.2-0.8, 0.8-0.9,>0.9. Si un valor es ≥ 0.8 indica exceso de mortalidad estadísticamente significativo, no debido al azar.

Por último se representan los mapas por sección censal del índice compuesto elaborado y de los indicadores simples que lo forman (%), todos ellos en rangos por septiles.

El CD adjunto contiene las tablas de valores de los indicadores de mortalidad por zona básica de salud para las causas estudiadas según sexo. La zonificación utilizada es la del decreto 187/1998 de la Comunidad de Madrid, con N=247 unidades.

4.7. Mapas guía

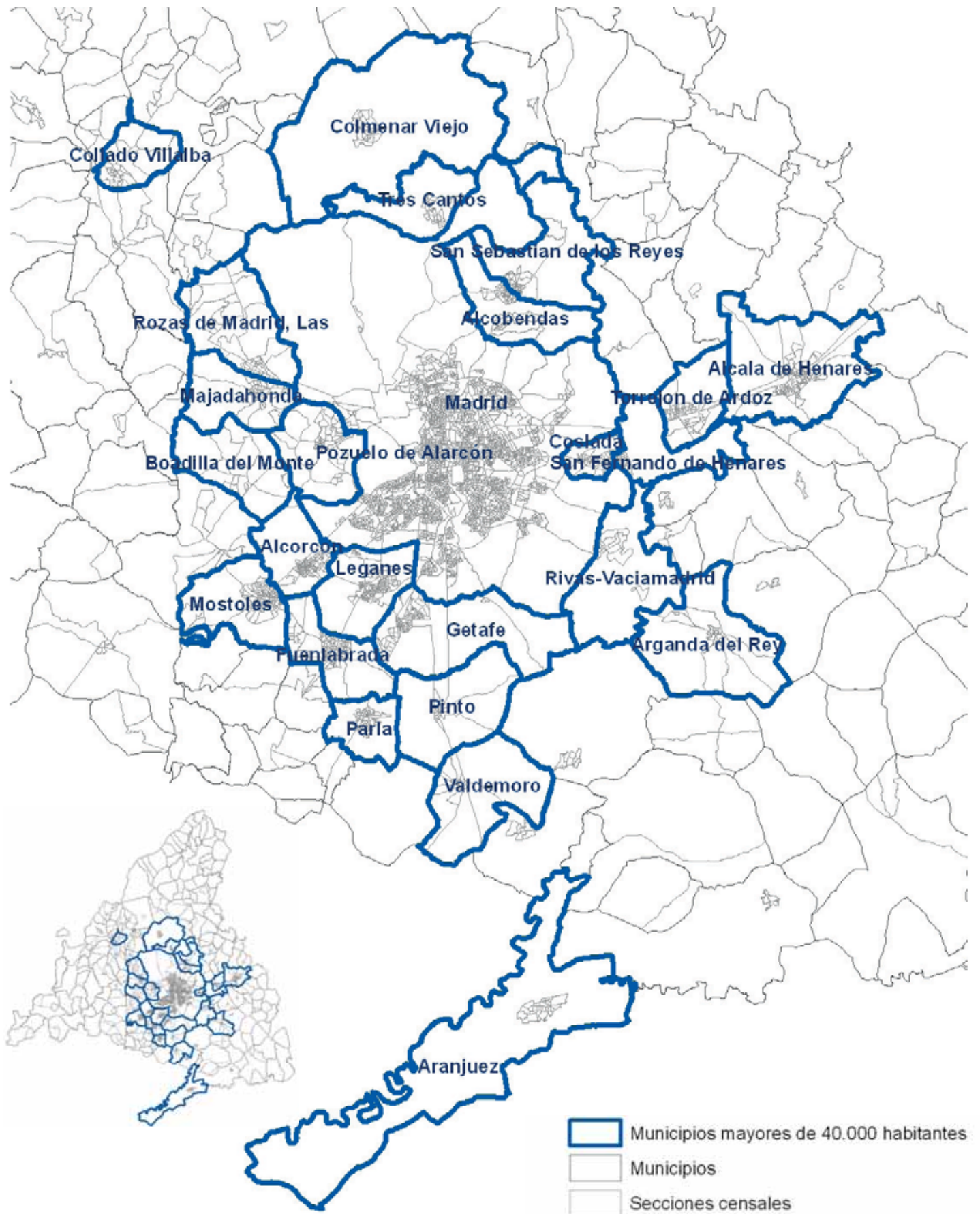
En páginas aparte se muestran tres mapas de la CM y del municipio de Madrid ampliado, con detalles de literales de los grandes municipios de la región, las zonas básicas de salud (solo algunas), y barrios. Estos mapas están ideados con la intención de servir de ayuda en la localización de las zonas de interés en los mapas del atlas.

■ 5. Referencias Bibliográficas

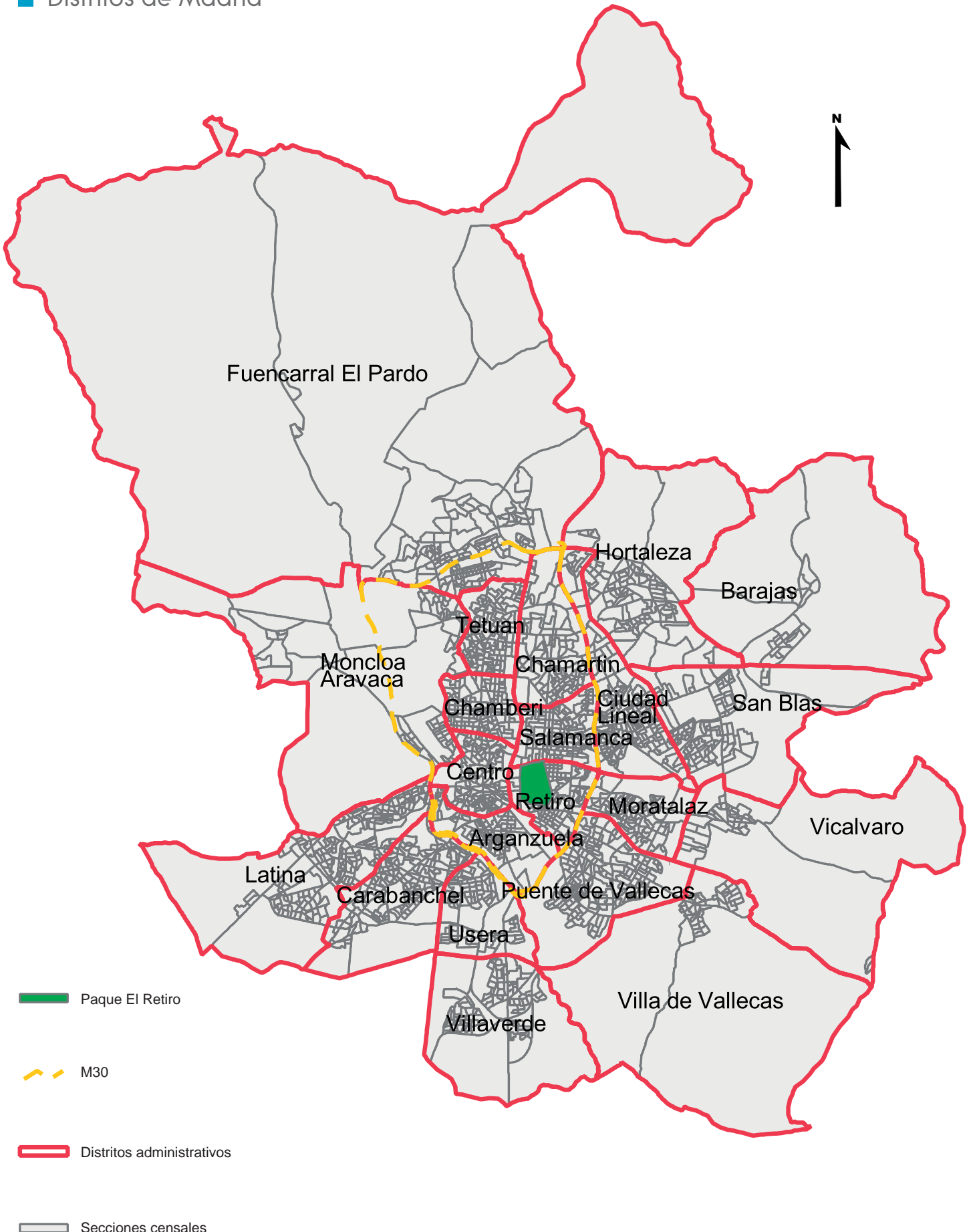
- 1 Gandarillas A, Domínguez-Berjón MF, Soto MJ, Duque I, López L, Segura J, Marta MI, Zorrilla B, Abad I Atlas de mortalidad y desigualdades socioeconómicas en la Comunidad de Madrid, 1996-2003. Proyecto Medea (mortalidad en áreas pequeñas españolas y desigualdades Socio-económicas y ambientales). Dirección General de Atención Primaria. Comunidad de Madrid. http://www.madrid.org/cs/Satellite?c=PTSA_Generico_FA&cid=1142568618786&language=es&pageid=1142568608450&pagename=PortalSalud%2FPTSA_Generico_FA%2FPTSA_pintarGenericoIndic e&pv=1142568610339&vest=1156329914017
- 2 Union Europeenne. Cost Action C10. Borsdorf A, Zembri P, editores. European cities insights on outskirts: Structures. Brussels: ESF COST Office, 2004.
- 3 Hidalgo R, Borsdorf A. El crecimiento urbano en Europa: conceptos, tendencias y marco comparativo para el área metropolitana de Santiago de Chile. Estudios Geográficos. 2009; 70 (266):181-203.
- 4 Escolano, S. Cambios recientes de las estructuras espaciales de las grandes ciudades. VIII Coloquio y jornadas de campo de Geografía urbana. Junio, 2006. Islas Baleares.
- 5 Instituto de Estadística de la Comunidad de Madrid. <http://www.madrid.org/iestadis/>
- 6 Informe del Estado de Salud de la Población de la Comunidad de Madrid 2009. Dirección General de Atención Primaria. Consejería de Sanidad, Comunidad de Madrid, 2009.
- 7 Pichiule M, Gandarillas A, Ordobás M. Mortalidad general y por causas en la Comunidad de Madrid año 2009. Boletín Epidemiológico de la Comunidad de Madrid. (en prensa).
- 8 Borrell C, Cano-Serral G, Martínez-Beneito MA, Mari-Dell'Olmo M, Maica Rodríguez-Sanz, y el grupo MEDEA. Atlas de mortalidad en ciudades de España (1996-2003). Barcelona: Dif I Fet, 2009. http://www.aspb.cat/quefem/docs/libro_atlas_alta_2009_inter.pdf
- 9 Euskal Autonomia Erkidegoko eremu txikietako hilkortasun-atlasa-Atlas de mortalidad en áreas pequeñas de la Comunidad Autónoma del País Vasco. [http://www.osanet.euskadi.net/r85-publ01/es/contenidos/informacion/publicaciones_informes_estudio/es_pub/adjuntos/ATLAS%20\(2\).pdf](http://www.osanet.euskadi.net/r85-publ01/es/contenidos/informacion/publicaciones_informes_estudio/es_pub/adjuntos/ATLAS%20(2).pdf)
- 10 Barceló M, Saenz M, Cano-Serral G, Martínez-Beneito A, et al. Métodos para la suavización de indicadores de mortalidad: aplicación al análisis de desigualdades en mortalidad en ciudades del Estado español (Proyecto MEDEA). Gac Sanit. 2008;22(6):596-608.
- 11 Diez Roux AV. Neighborhoods and health: where are we and where do we go from here? Rev Epidemiol Sante Publique. 2007;55(1):13-21.
- 12 Besag J, York J, Mollie A. Bayesian Image-Restoration, with Applications in Spatial Statistics. Annals of the Institute of Statistical Mathematics 1991, 43:1-20.
- 13 Rue H and Martino S. Approximate Bayesian inference for latent Gaussian models by using integrated nested Laplace approximations. JR. Statisc. Soc. B. 2009;71, Part 2, 319-392.
- 14 Domínguez-Berjón MF, Borrell C, Cano-Serral G, Esnaola S, Nolasco A, Pasarín MI, Ramis R, Saurina C, Escolar-Pujolar A. Construcción de un índice de privación a partir de datos censales en grandes ciudades. (Proyecto MEDEA). Gac Sanit 2008; 22: 179-87.
- 15 R Development Core Team. R: A Language and Environment for Statistical Computing. 2008.

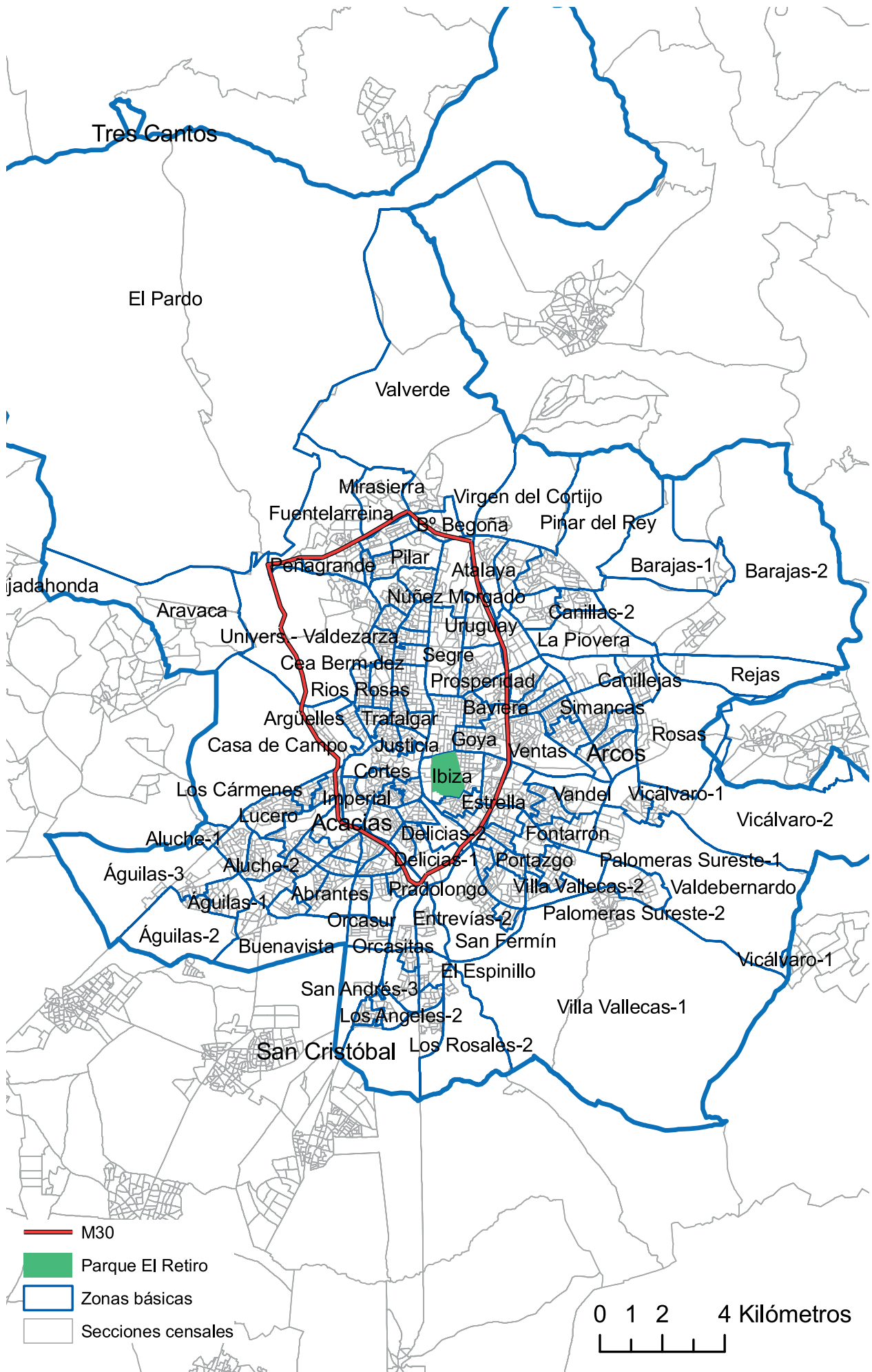
■ 6. Mapas Guía

■ Grandes Municipios de la Comunidad de Madrid

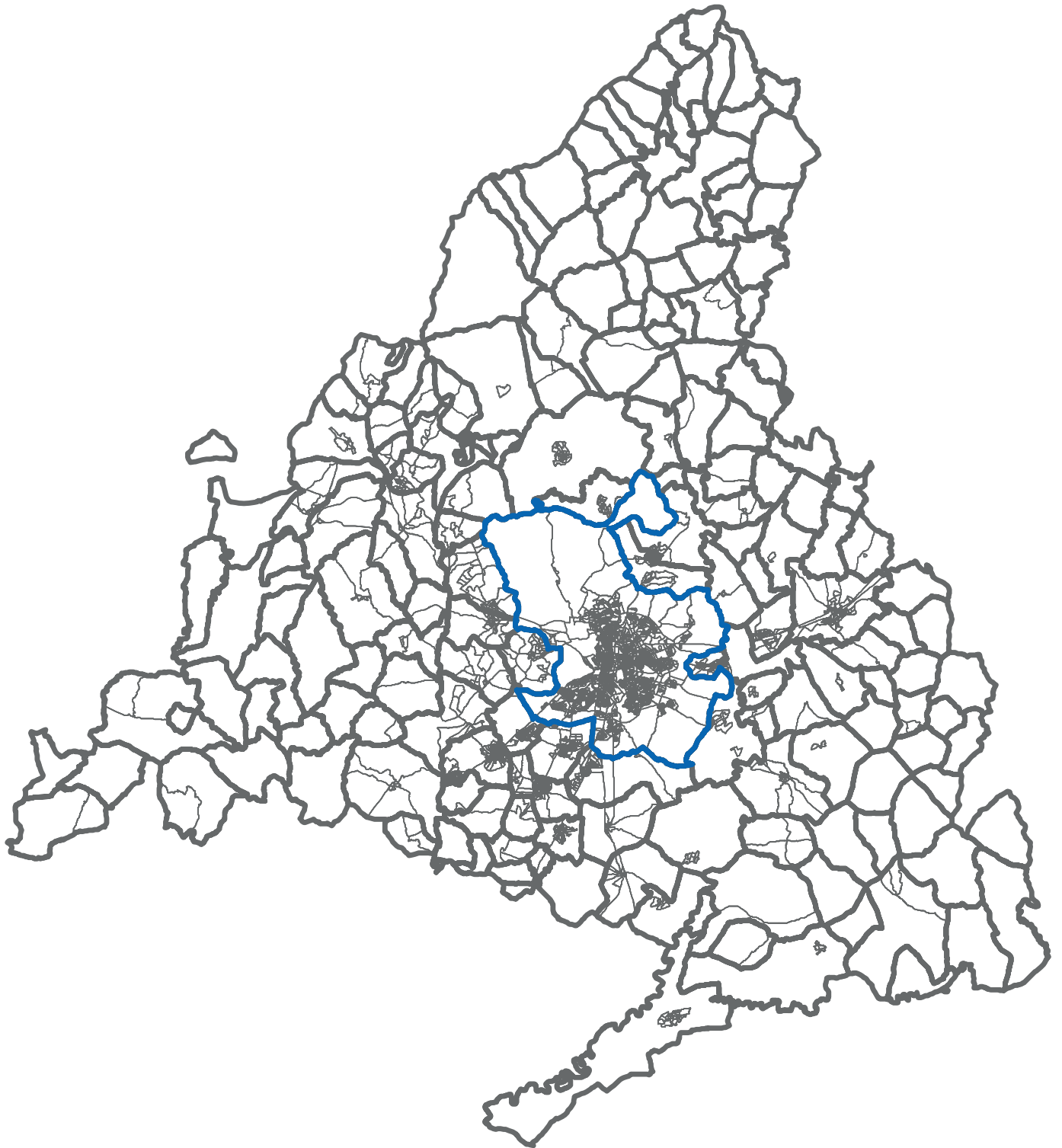





■ Distritos de Madrid






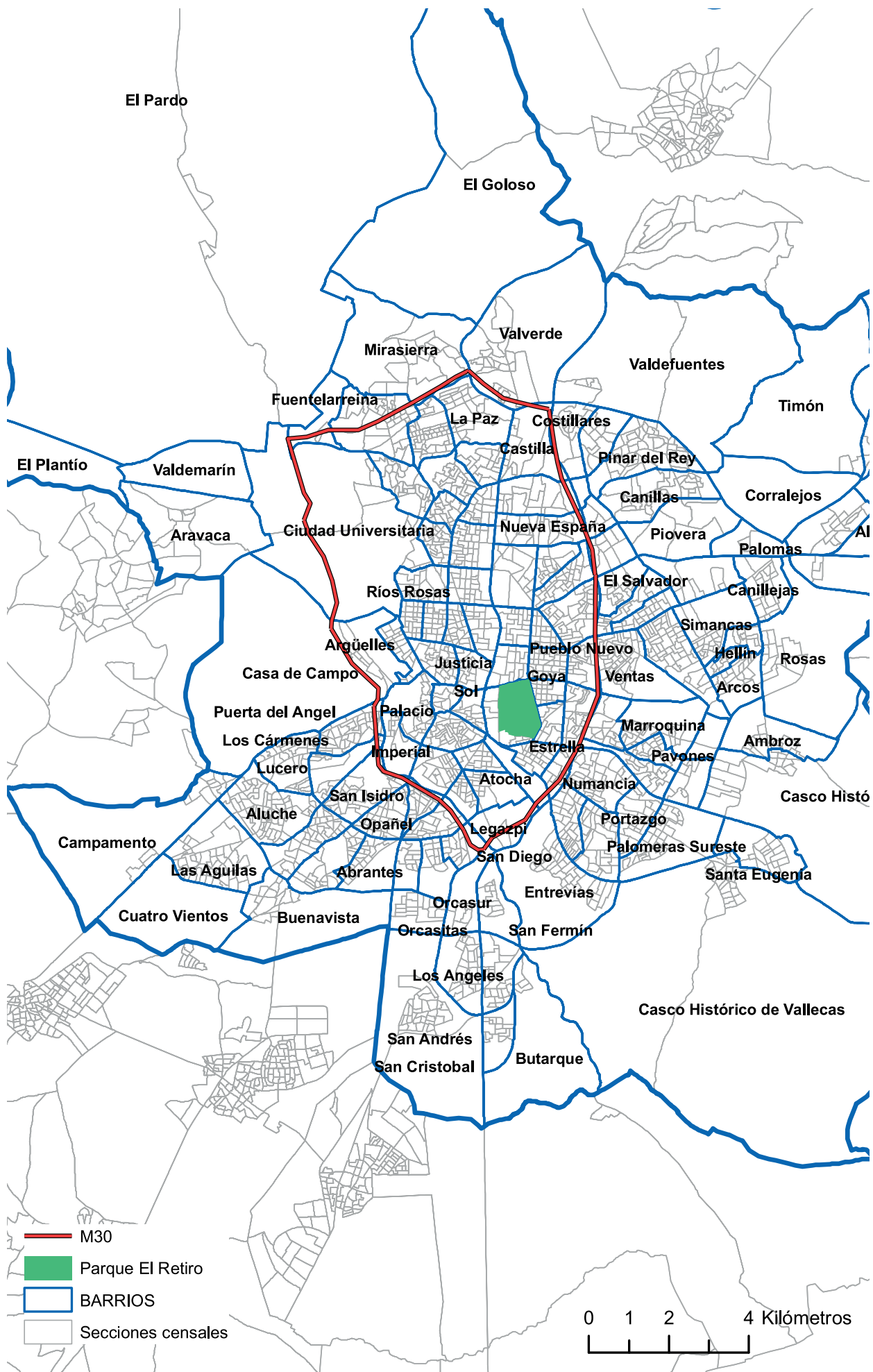
■ Barrios



-  Madrid
-  Municipios
-  Secciones censales

0 5 10 20 Kilómetros





■ 7. Resultados

■ 7.1. Mortalidad general

7.1.1. Mortalidad general, hombres, 2001-2007

Figura 1: RRs** por sección censal para el municipio de Madrid y resto de la Comunidad.

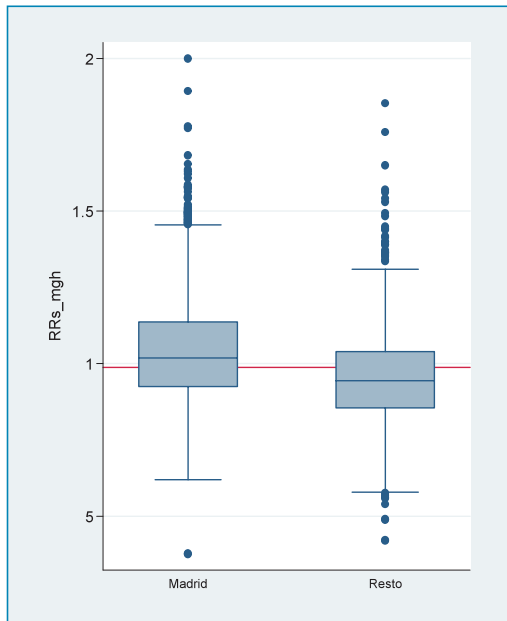


Figura 2: RRs** por sección censal según distritos municipales de Madrid y grandes municipios de la Comunidad de Madrid.

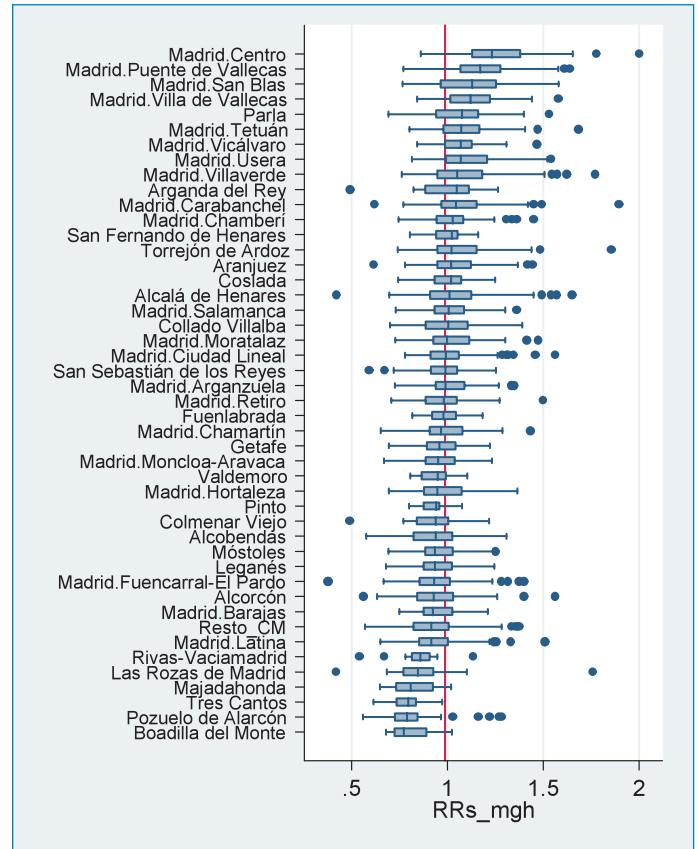


Figura 3: RR* de mortalidad por quintiles de privación económica.

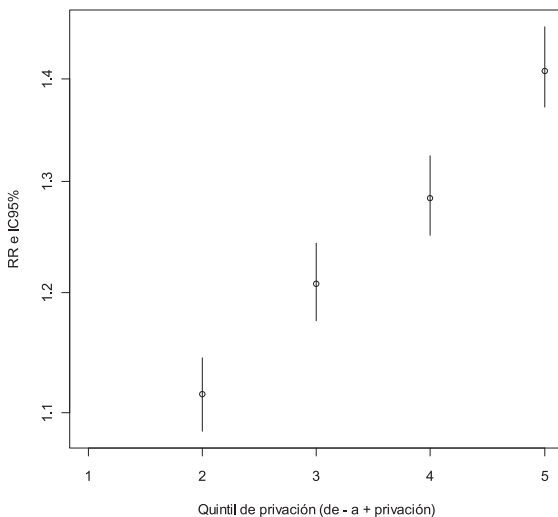


Tabla 1: RR* de mortalidad por quintiles de privación económica e intervalo de credibilidad (95%).

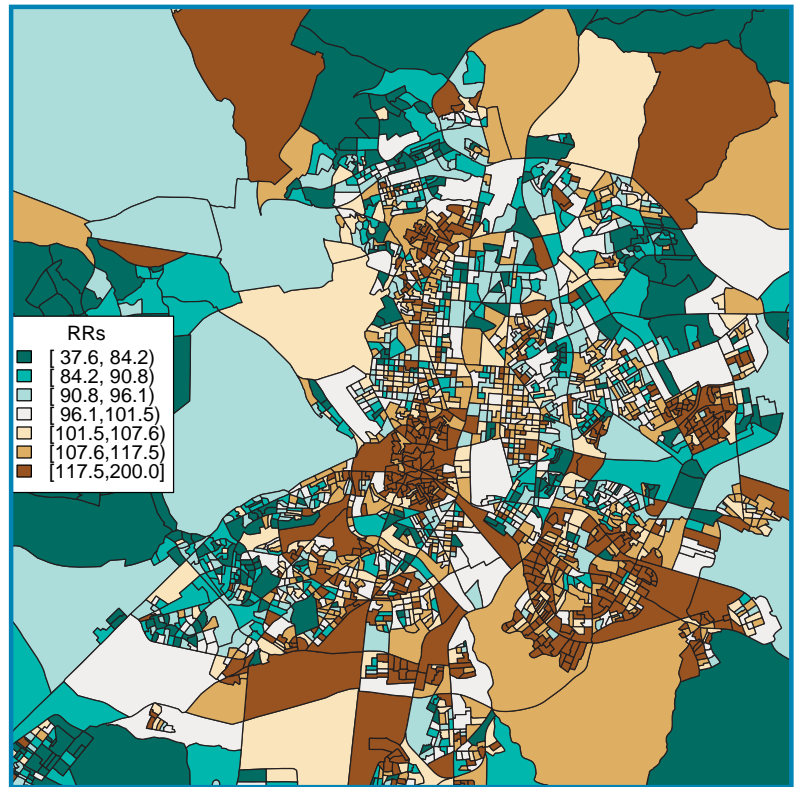
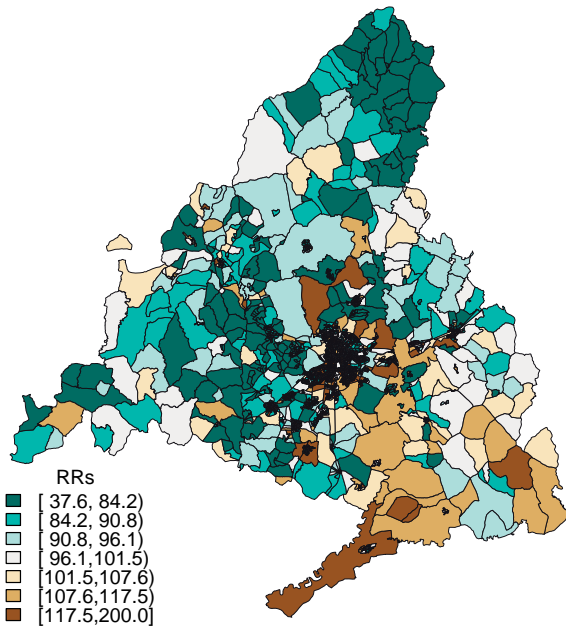
Quintil	RR	IC
Q1	1	—
Q2	1.11	1.09-1.14
Q3	1.21	1.18-1.24
Q4	1.28	1.25-1.32
Q5	1.41	1.37-1.45

Figura 1: La distribución espacial de la mortalidad por todas las causas en hombres muestra mayor mortalidad en el municipio de Madrid que en el resto de la Comunidad.

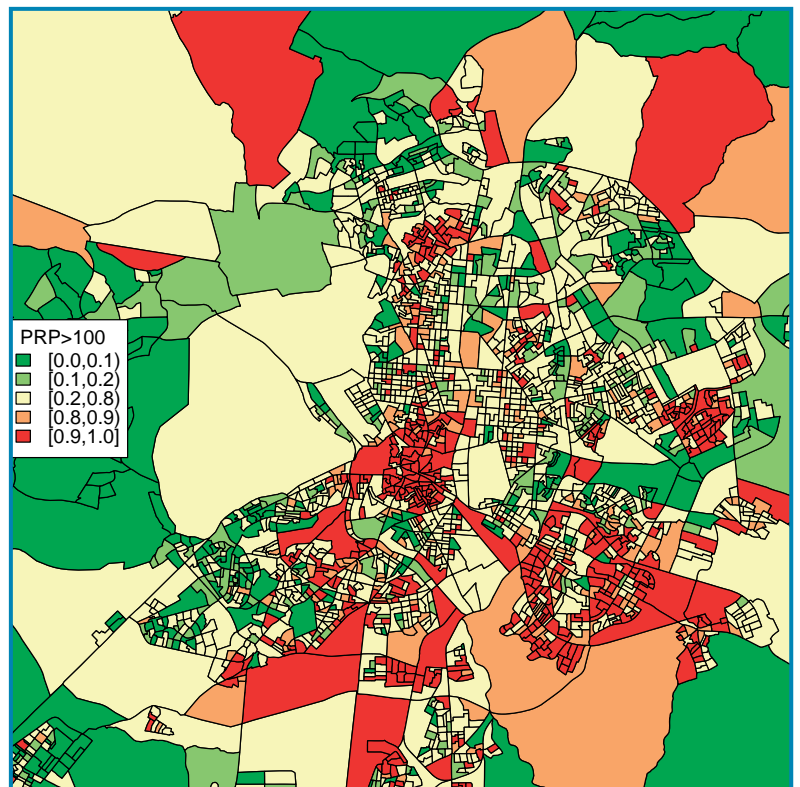
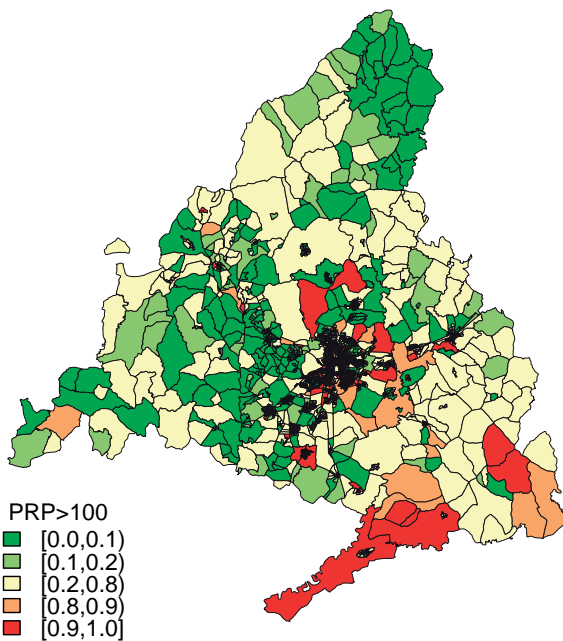
Figura 2: Respecto al valor medio de la Comunidad de Madrid, dentro del municipio de Madrid los distritos municipales con mayor mortalidad son Centro, Puente de Vallecas, San Blás, Villa de Vallecas, Tetuán, Vicalvaro y Usera. Fuera del municipio de Madrid destaca con la mayor mortalidad el municipio de Parla.

Figura 3 y tabla 1: La mortalidad general en hombres se asocia con la privación económica, observándose un claro gradiente de incremento del riesgo de muerte a medida que empeora. Así, el riesgo de muerte es un 41% mayor en el quintil con peor situación socioeconómica respecto al de mejor situación.

■ Mortalidad general, hombres, 2001-2007. Riesgo relativo suavizado (%)



■ Mortalidad general, hombres, 2001-2007. Probabilidad posterior RRs*>100



*RR: Riesgo Relativo.

**RRs: Riesgo Relativo suavizado de cada sección censal respecto al valor medio de la Comunidad de Madrid.

7.1.2. Mortalidad general, mujeres, 2001-2007

Figura 1: RRs** por sección censal para el municipio de Madrid y resto de la Comunidad.

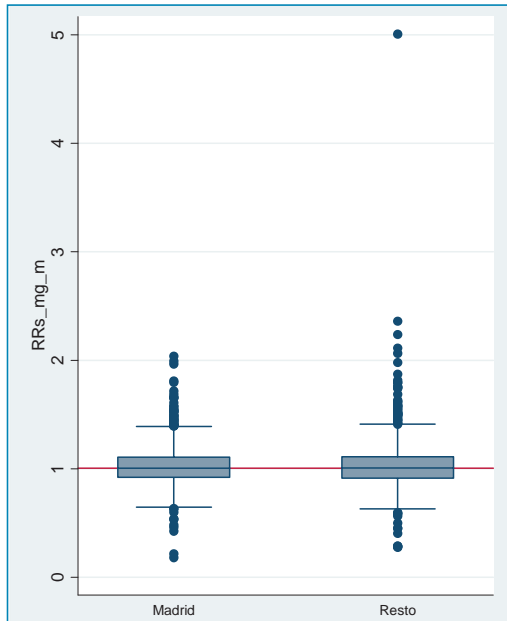


Figura 3: RR* de mortalidad por quintiles de privación económica.

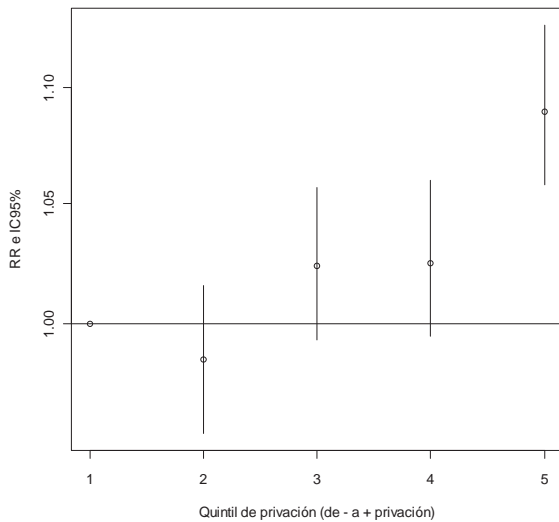


Figura 1: La distribución espacial de la mortalidad por todas las causas en mujeres no presenta diferencias entre el municipio de Madrid y el resto de la Comunidad.

Figura 2: Respecto al valor medio de la Comunidad de Madrid, dentro del municipio de Madrid destaca con mayor mortalidad el distrito de Vicálvaro. Fuera del municipio de Madrid destaca con mayor mortalidad los municipios de Arganda del Rey y Torrejón de Ardoz.

Figura 3 y tabla 1: La mortalidad general en mujeres se asocia con la privación económica, observándose un gradiente de incremento del riesgo de muerte a medida que aumenta, que es estadísticamente significativo para el quintil con peor situación socioeconómica con un riesgo de muerte un 9% mayor respecto al de mejor situación.

Figura 2: RRs** por sección censal según distritos municipales de Madrid y grandes municipios de la Comunidad de Madrid.

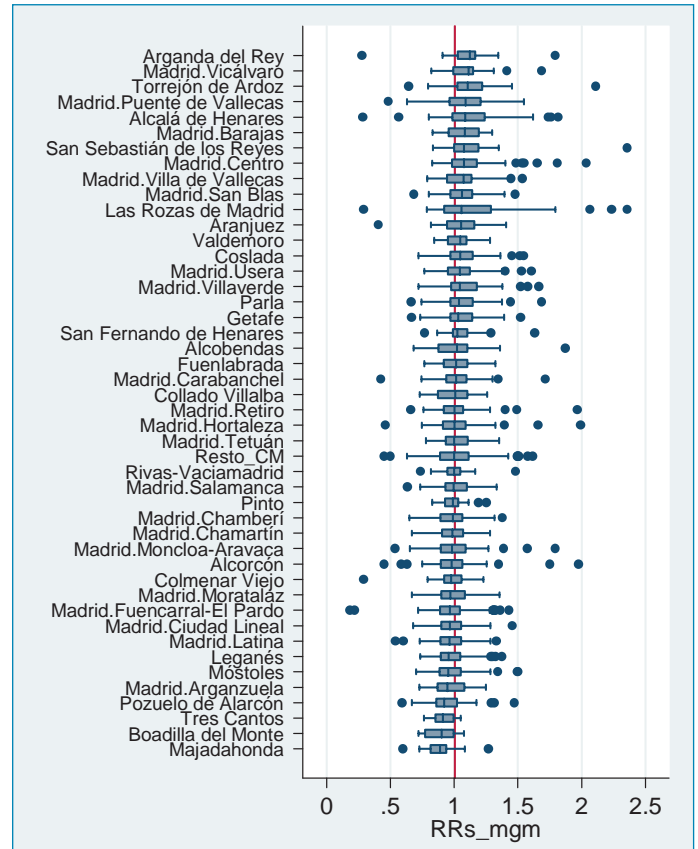
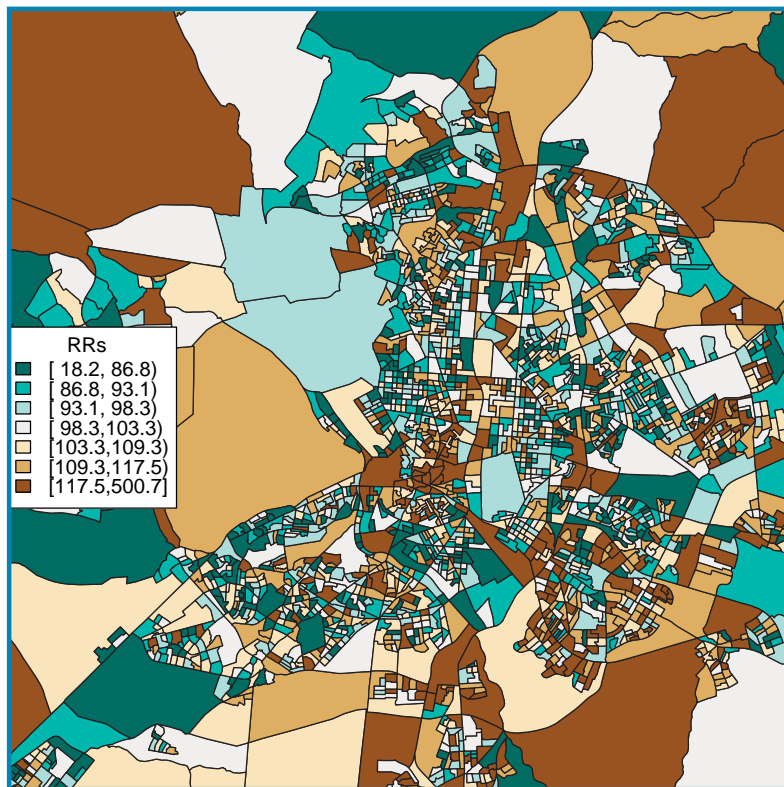
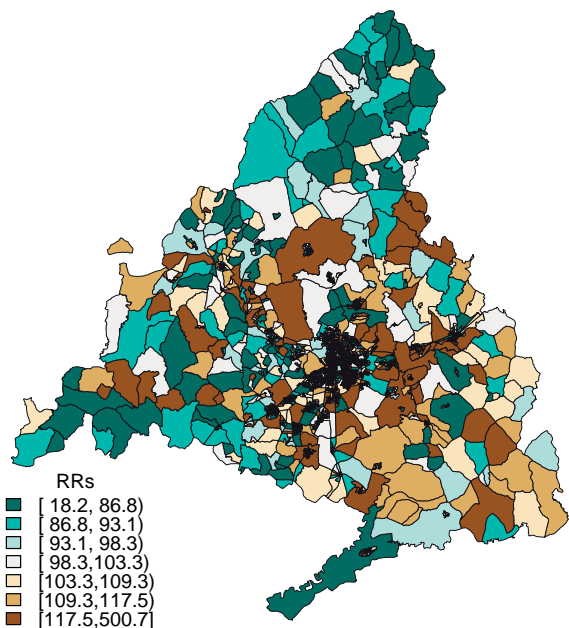


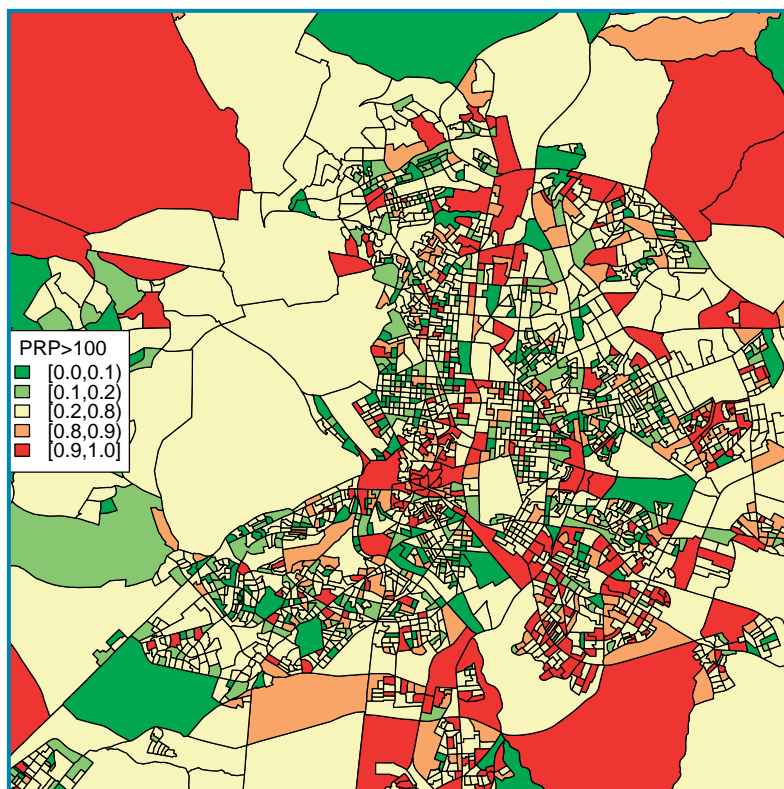
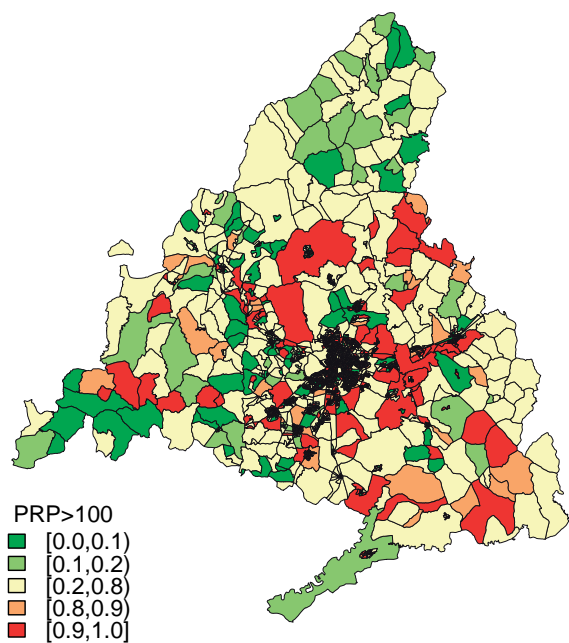
Tabla 1: RR* de mortalidad por quintiles de privación económica e intervalo de credibilidad (95%).

Quintil	RR	IC
Q1	1	—
Q2	0.98	0.96-1.02
Q3	1.02	0.99-1.06
Q4	1.02	0.99-1.06
Q5	1.09	1.06-1.13

■ Mortalidad general, mujeres, 2001-2007. Riesgo relativo suavizado (%)



■ Mortalidad general, mujeres, 2001-2007. Probabilidad posterior RRs*>100



*RR: Riesgo Relativo.

**RRs: Riesgo Relativo suavizado de cada sección censal respecto al valor medio de la Comunidad de Madrid.

■ 7.2. Mortalidad por causas específicas

7.2.1. Mortalidad por SIDA y VIH, hombres, 2001-2007

Figura 1: RRs** por sección censal para el municipio de Madrid y resto de la Comunidad.

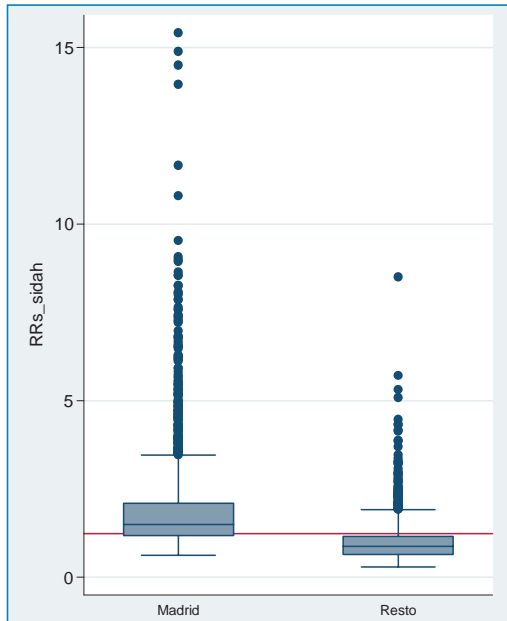


Figura 3: RR* de mortalidad por quintiles de privación económica.

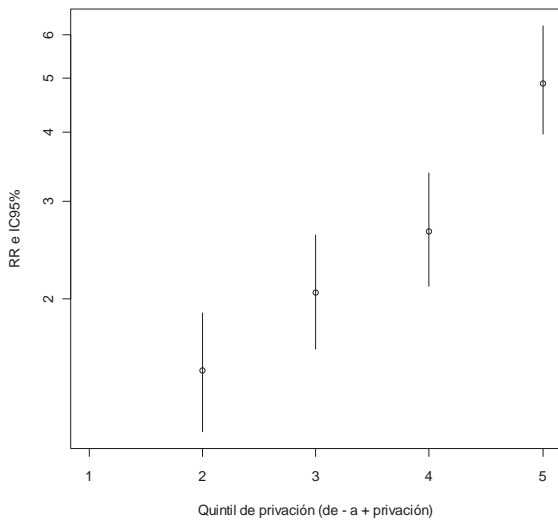


Figura 1: La distribución espacial de la mortalidad por SIDA y VIH+ en hombres muestra mayor mortalidad en el municipio de Madrid que en el resto de la Comunidad.

Figura 2: Respecto al valor medio de la Comunidad de Madrid, dentro del municipio de Madrid los distritos municipales con mayor mortalidad son Puente de Vallecas, San Blas, Centro, Usera, Villaverde, Carabanchel, Vicálvaro y Villa de Vallecas, mostrando un claro patrón de agregación. Fuera del municipio de Madrid destaca con la mayor mortalidad el municipio de Torrejón de Ardoz.

Figura 3 y tabla 1: La mortalidad por SIDA y VIH+ en hombres se asocia con la privación económica, observándose un gradiente de incremento del riesgo de muerte a medida que aumenta. Así, el riesgo de muerte es casi cinco veces mayor (4,89) en el quintil con peor situación socioeconómica respecto al de mejor situación, siendo así la causa que mayor asociación presenta de entre todas las estudiadas.

Figura 2: RRs** por sección censal según distritos municipales de Madrid y grandes municipios de la Comunidad de Madrid.

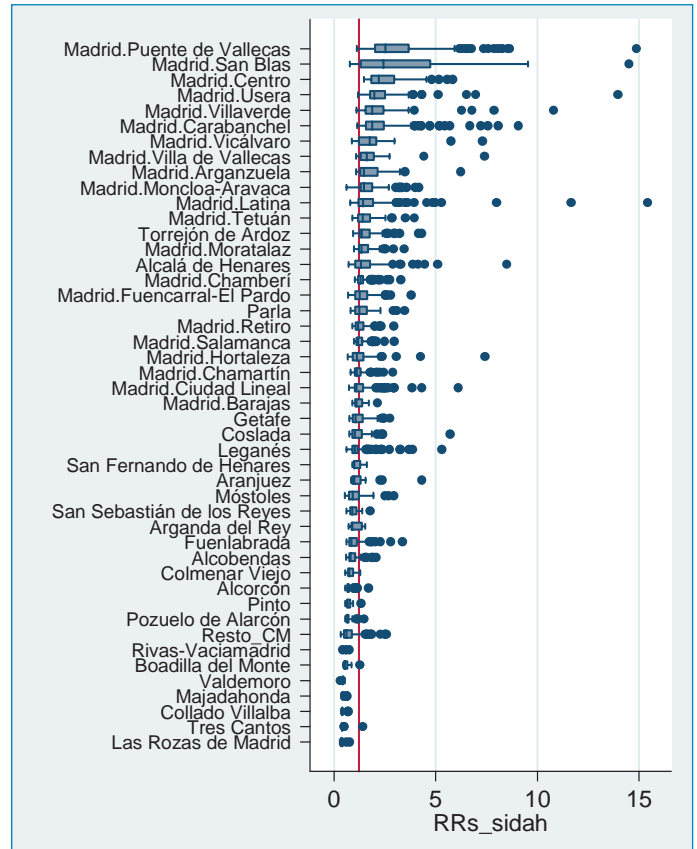
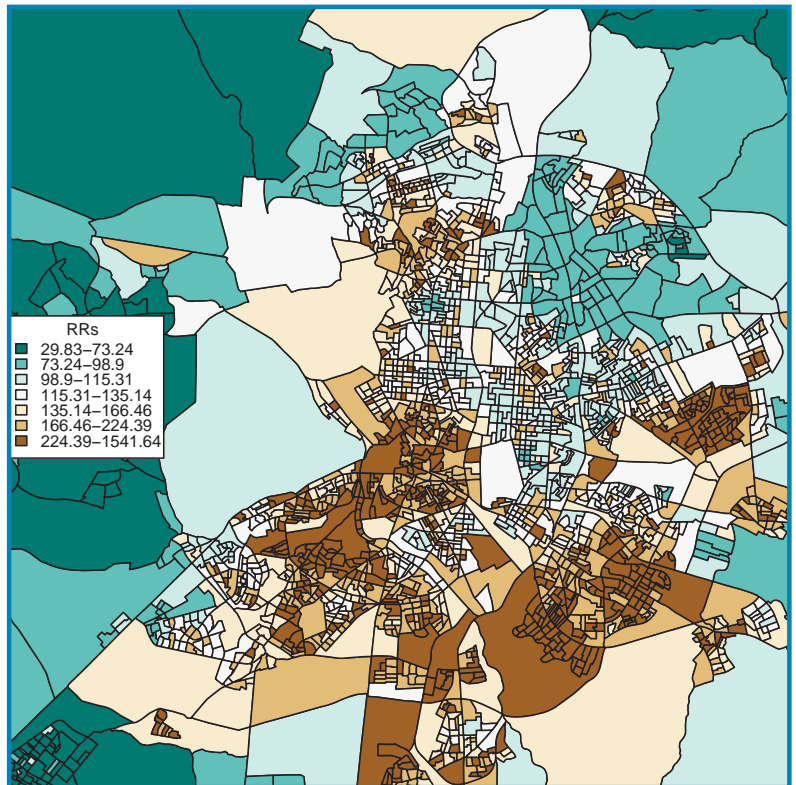
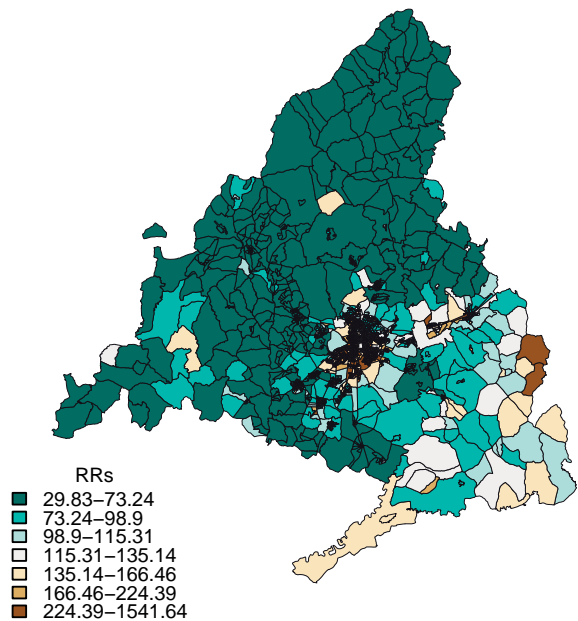


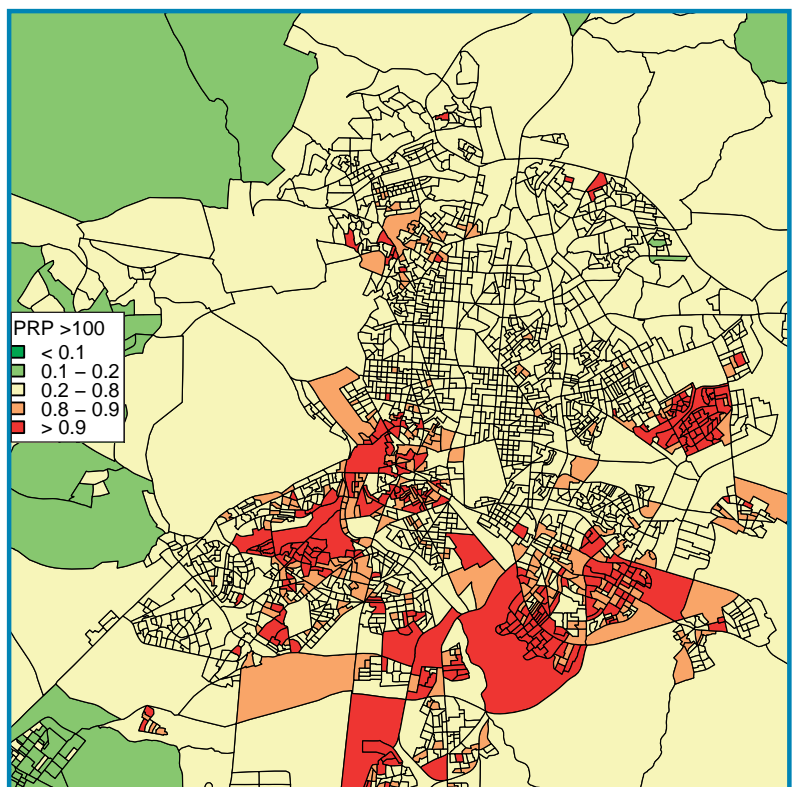
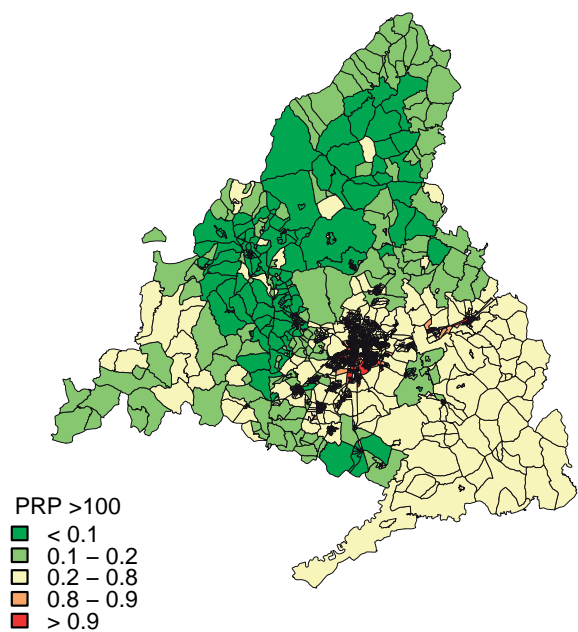
Tabla 1: RR* de mortalidad por quintiles de privación económica e intervalo de credibilidad (95%).

Quintil	RR	IC
Q1	1	—
Q2	1.48	1.15-1.88
Q3	2.05	1.62-2.61
Q4	2.64	2.11-3.37
Q5	4.89	3.97-6.23

■ Mortalidad por SIDA y VIH, hombres, 2001-2007.
Riesgo relativo suavizado (%)



■ Mortalidad por SIDA y VIH, hombres, 2001-2007.
Probabilidad posterior RRs*>100



*RR: Riesgo Relativo.

**RRs: Riesgo Relativo suavizado de cada sección censal respecto al valor medio de la Comunidad de Madrid.

7.2.2. Mortalidad por SIDA y VIH, mujeres, 2001-2007

Figura 1: RRs** por sección censal para el municipio de Madrid y resto de la Comunidad.

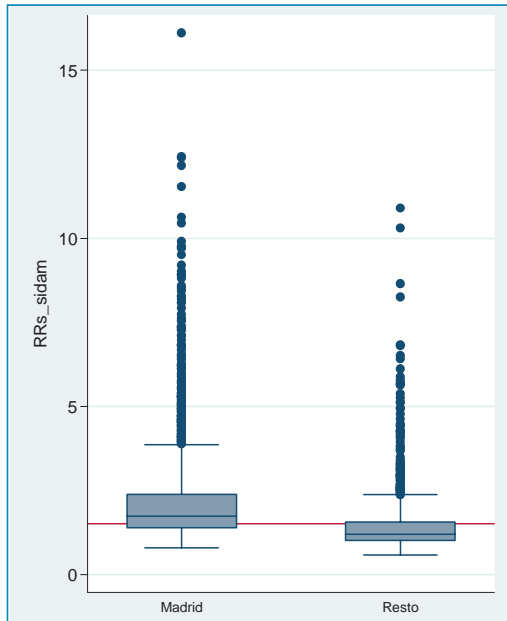


Figura 3: RR* de mortalidad por quintiles de privación económica.

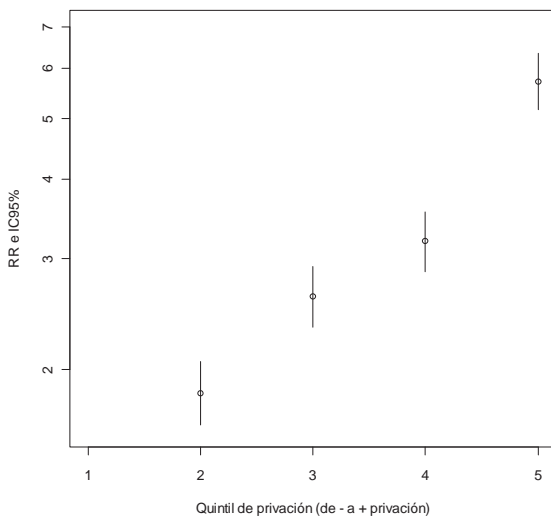


Figura 1: La distribución espacial de la mortalidad por SIDA y VIH+ en mujeres muestra mayor mortalidad en el municipio de Madrid que en el resto de la Comunidad.

Figura 2: Respecto al valor medio de la Comunidad de Madrid, dentro del municipio de Madrid los distritos municipales con mayor mortalidad son Puente de Vallecas, Usera, Villa de Vallecas, Villaverde, Centro, San Blas, Arganzuela y Carabanchel. Fuera del municipio de Madrid destacan con la mayor mortalidad Parla y Alcalá de Henares.

Figura 3 y tabla 1: La mortalidad por SIDA y VIH+ en mujeres se asocia con la privación económica, observándose un claro gradiente de incremento del riesgo de muerte a medida que aumenta. Así, el riesgo de muerte es casi 6 veces mayor en el quintil con peor situación socioeconómica respecto al de mejor situación, siendo así la causa que mayor asociación presenta de entre todas las estudiadas.

Figura 2: RRs** por sección censal según distritos municipales de Madrid y grandes municipios de la Comunidad de Madrid.

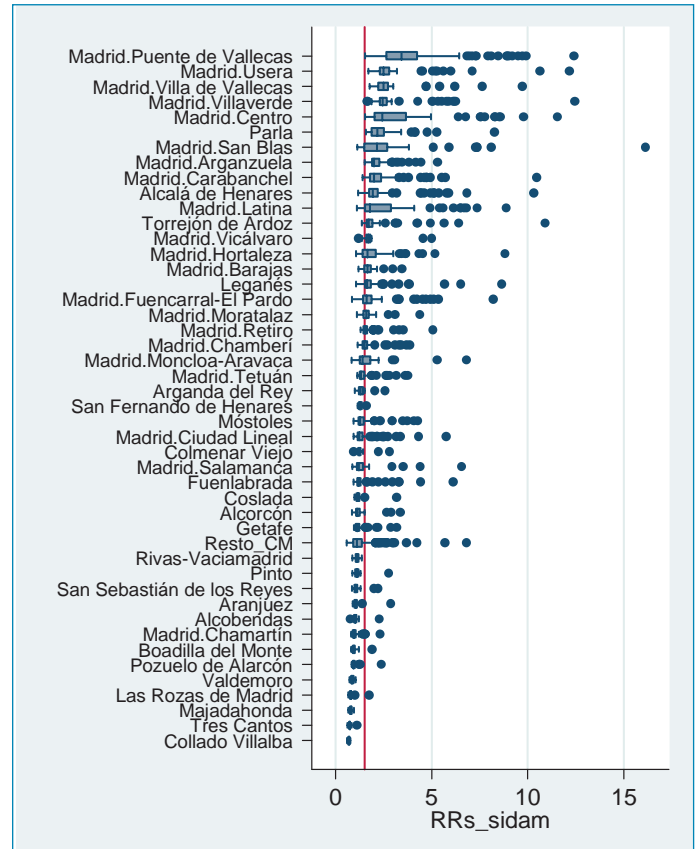
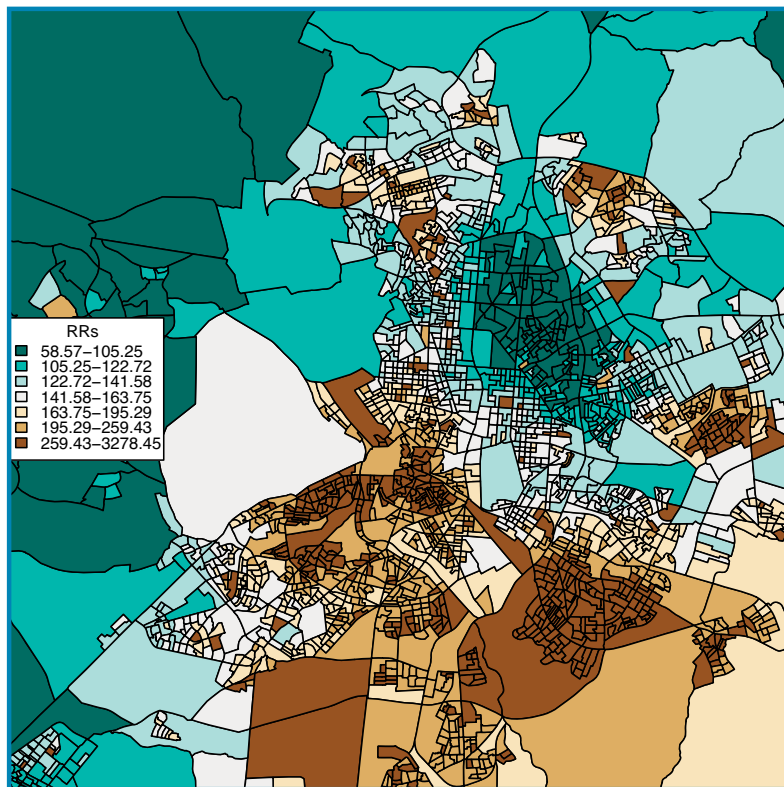
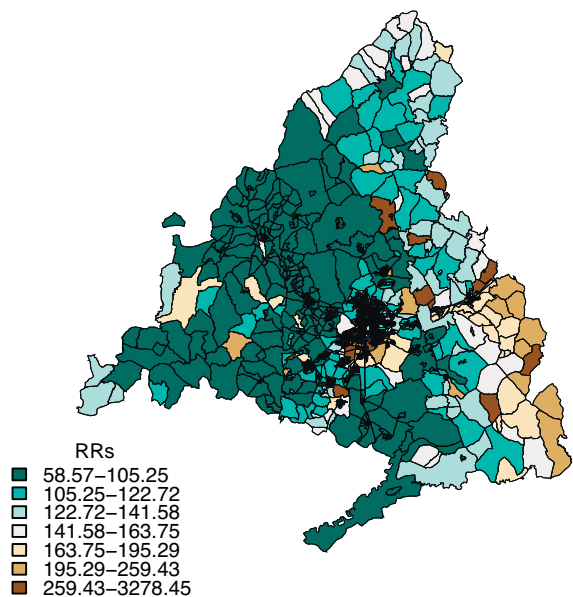


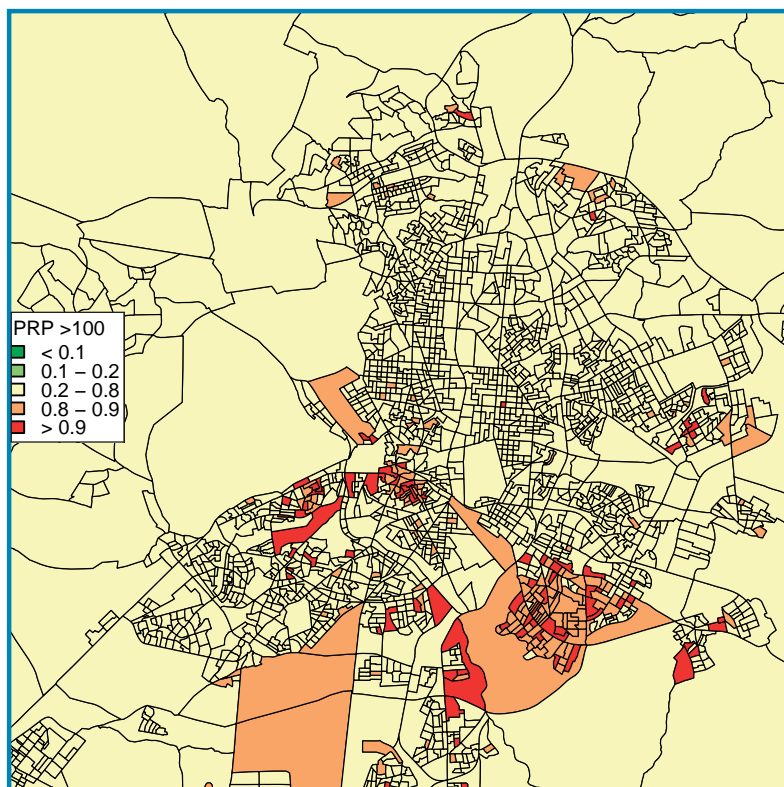
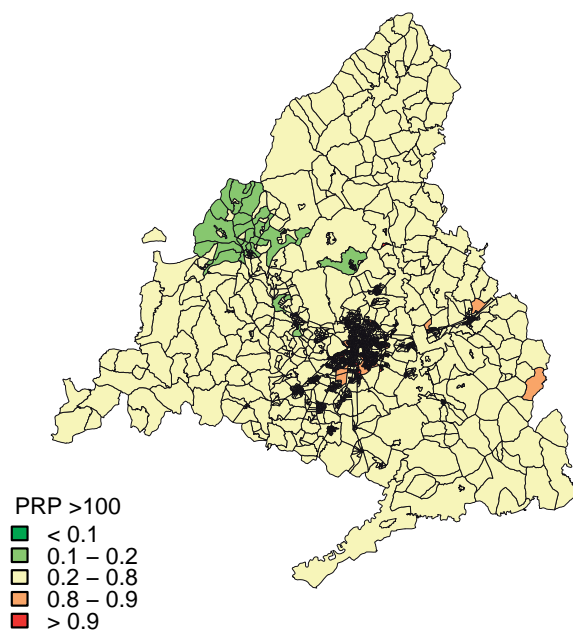
Tabla 1: RR* de mortalidad por quintiles de privación económica e intervalo de credibilidad (95%).

Quintil	RR	IC
Q1	1	—
Q2	1.83	1.63-2.10
Q3	2.60	2.33-2.91
Q4	3.19	2.86-3.56
Q5	5.73	5.17-6.35

■ Mortalidad por SIDA y VIH, mujeres, 2001-2007.
Riesgo relativo suavizado (%)



■ Mortalidad por SIDA y VIH, mujeres, 2001-2007.
Probabilidad posterior RRs*>100



*RR: Riesgo Relativo.

**RRs: Riesgo Relativo suavizado de cada sección censal respecto al valor medio de la Comunidad de Madrid.

7.2.3. Mortalidad por cancer de esófago, hombres, 2001-2007

Figura 1: RRs** por sección censal para el municipio de Madrid y resto de la Comunidad.

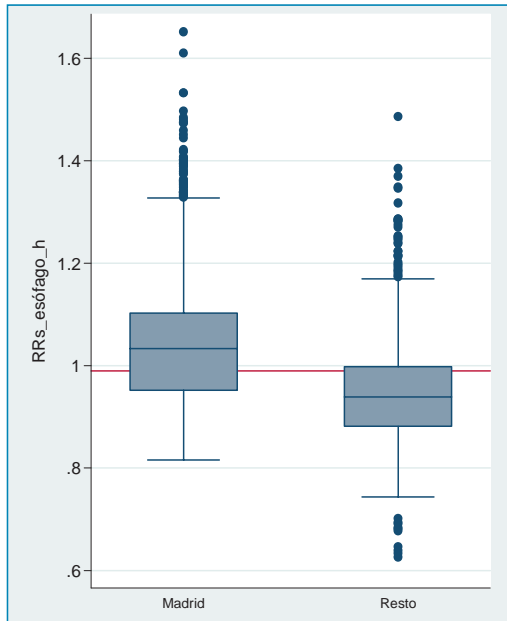


Figura 3: RR* de mortalidad por quintiles de privación económica.

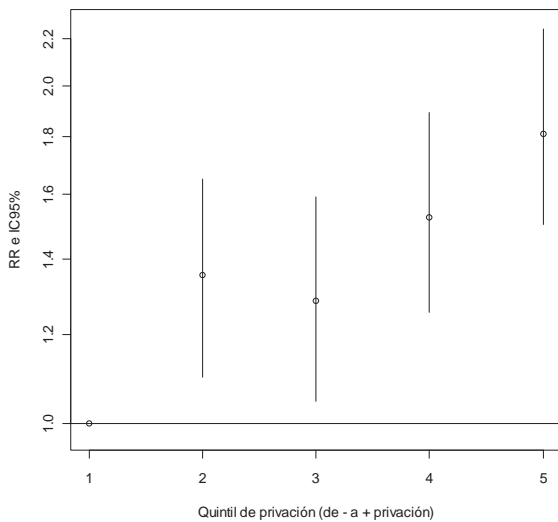


Figura 1: La distribución espacial de la mortalidad por cáncer de esófago en hombres muestra mayor mortalidad en el municipio de Madrid que en el resto de la Comunidad.

Figura 2: Respecto al valor medio de la Comunidad de Madrid, dentro del municipio de Madrid los distritos municipales con mayor mortalidad son Puente de Vallecas, Retiro, tetuan y Moratalaz donde se observa agregación de exceso de mortalidad. Fuera del municipio de Madrid destaca con la mayor mortalidad el municipio de Rivas- Vaciamadrid.

Figura 3 y tabla 1: La mortalidad por cáncer de esófago en hombres se asocia con la privación económica, observándose un claro gradiente de incremento del riesgo de muerte a medida que aumenta la privación socioeconómica. Así, el riesgo de muerte es un 81% superior en el quintil con peor situación socioeconómica respecto al de mejor situación.

Figura 2: RRs** por sección censal según distritos municipales de Madrid y grandes municipios de la Comunidad de Madrid.

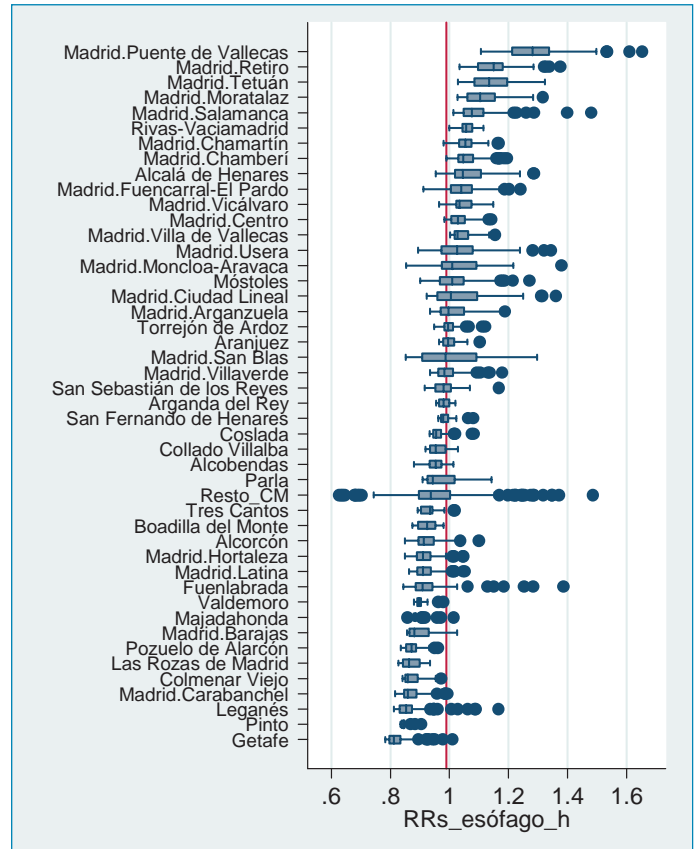
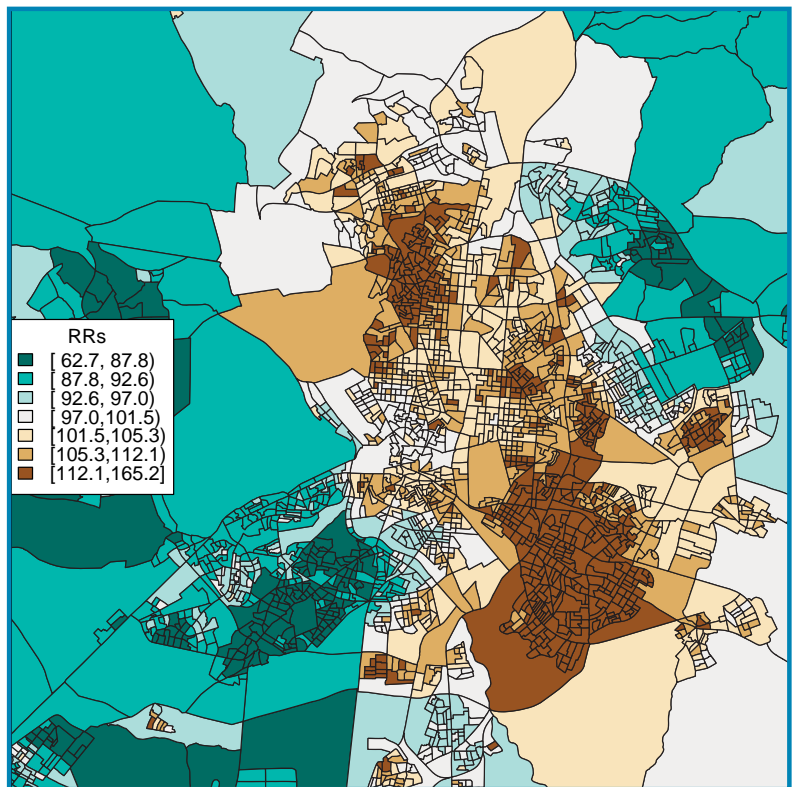
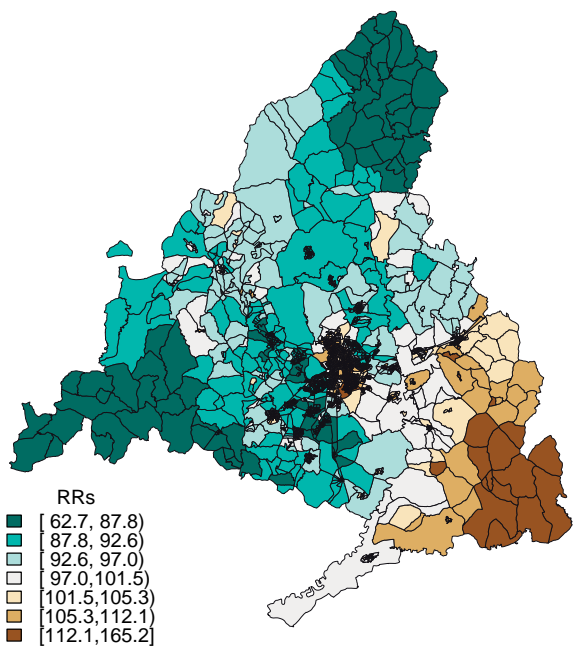


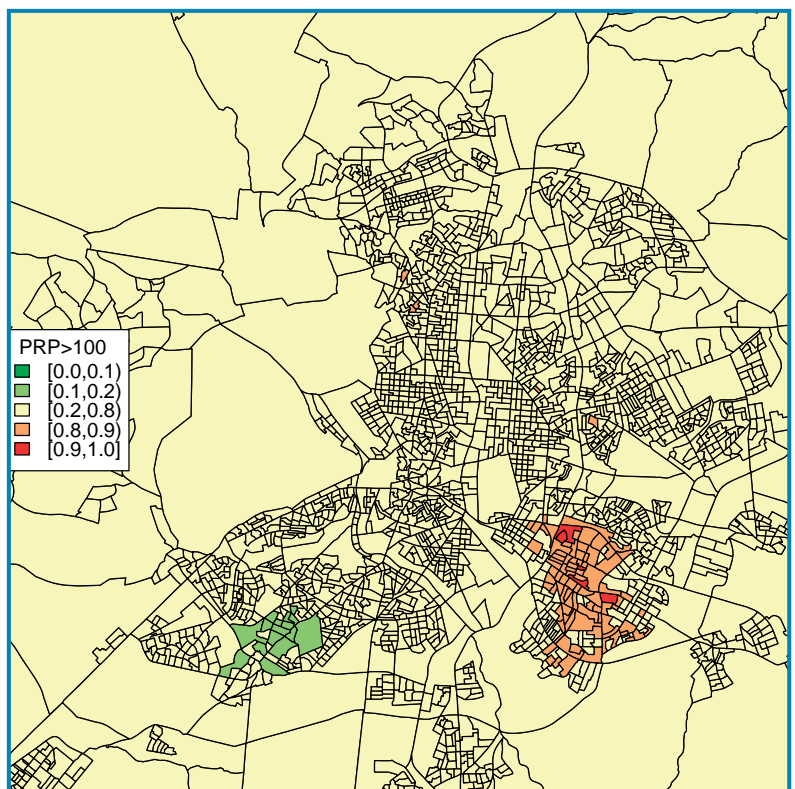
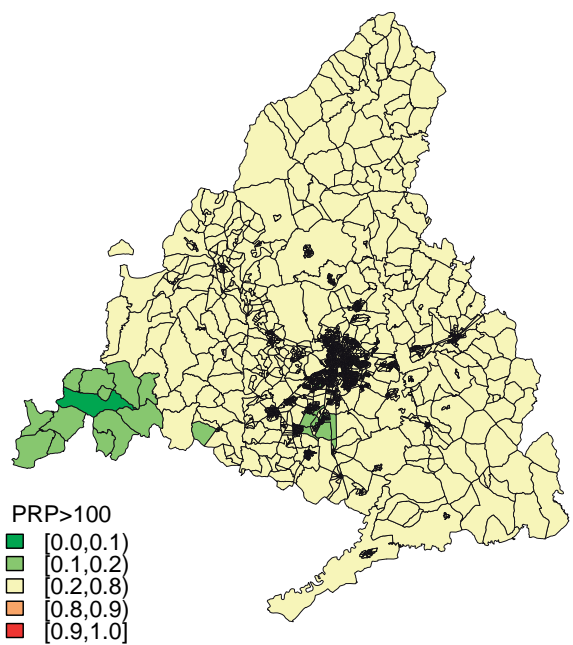
Tabla 1: RR* de mortalidad por quintiles de privación económica e intervalo de credibilidad (95%).

Quintil	RR	IC
Q1	1	—
Q2	1.35	1.10-1.65
Q3	1.29	1.05-1.59
Q4	1.53	1.25-1.89
Q5	1.81	1.50-2.25

■ Mortalidad por cáncer de esófago, hombres, 2001-2007.
Riesgo relativo suavizado (%)



■ Mortalidad por cáncer de esófago, hombres, 2001-2007.
Probabilidad posterior RRs*>100



*RR: Riesgo Relativo.

**RRs: Riesgo Relativo suavizado de cada sección censal respecto al valor medio de la Comunidad de Madrid.

7.2.4. Mortalidad por cáncer de estómago, hombres, 2001-2007

Figura 1: RRs** por sección censal para el municipio de Madrid y resto de la Comunidad.

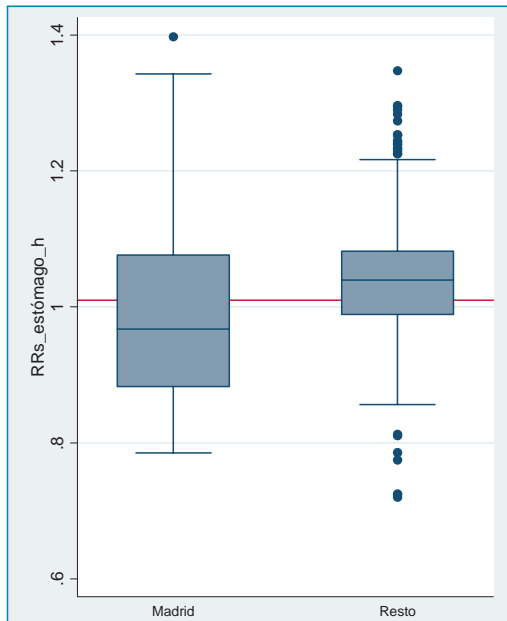


Figura 3: RR* de mortalidad por quintiles de privación económica.

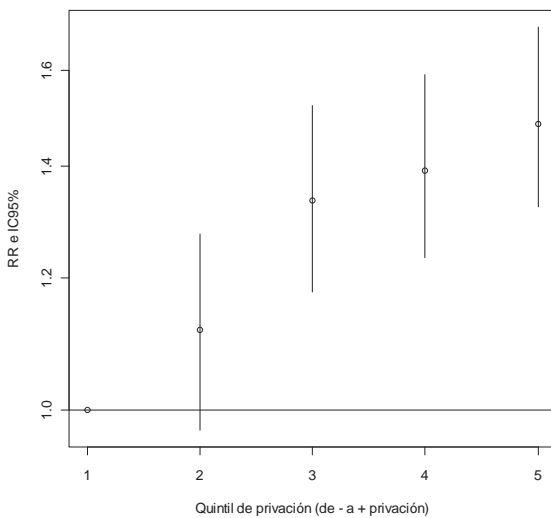


Figura 1: La distribución espacial de la mortalidad por cáncer de estómago en hombres no muestra diferencias importantes en el municipio de Madrid frente al resto de la Comunidad.

Figura 2: Respecto al valor medio de la Comunidad de Madrid, dentro del municipio de Madrid los distritos municipales con mayor mortalidad son Vicálvaro, Villa de Vallecas, Puente de Vallecas, Villaverde, y Usera. Fuera del municipio de Madrid destacan con la mayor mortalidad los municipios de Parla, Leganés, Rivas-Vaciamadrid, Alcorcón y Getafe.

Figura 3 y tabla 1: La mortalidad por cáncer de estómago en hombres se asocia con la privación económica, observándose un claro gradiente de incremento del riesgo de muerte a medida que aumenta la privación socioeconómica. Así, el riesgo de muerte es un 49% mayor en el quintil con peor situación socioeconómica respecto al de mejor situación

Figura 2: RRs** por sección censal según distritos municipales de Madrid y grandes municipios de la Comunidad de Madrid.

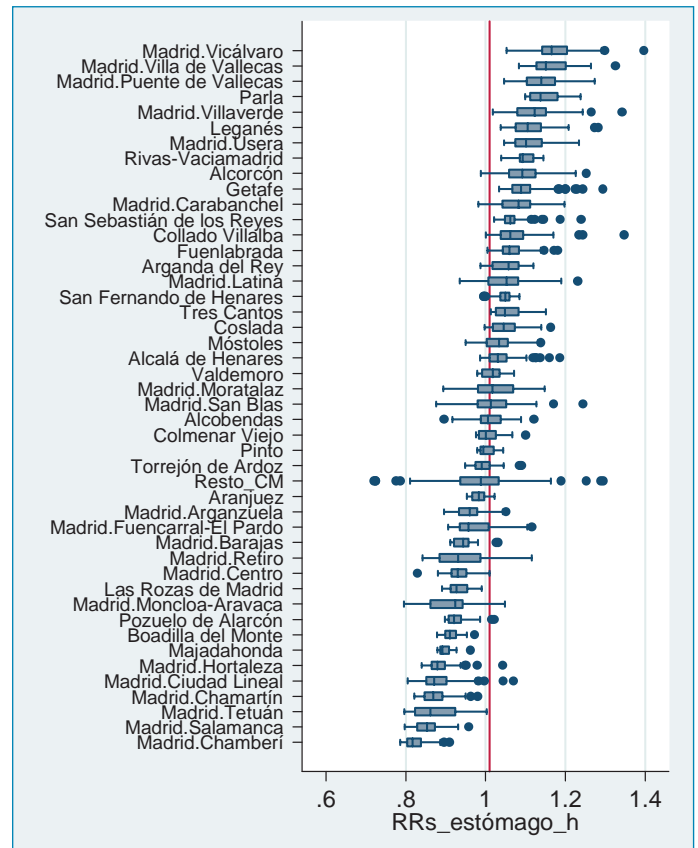
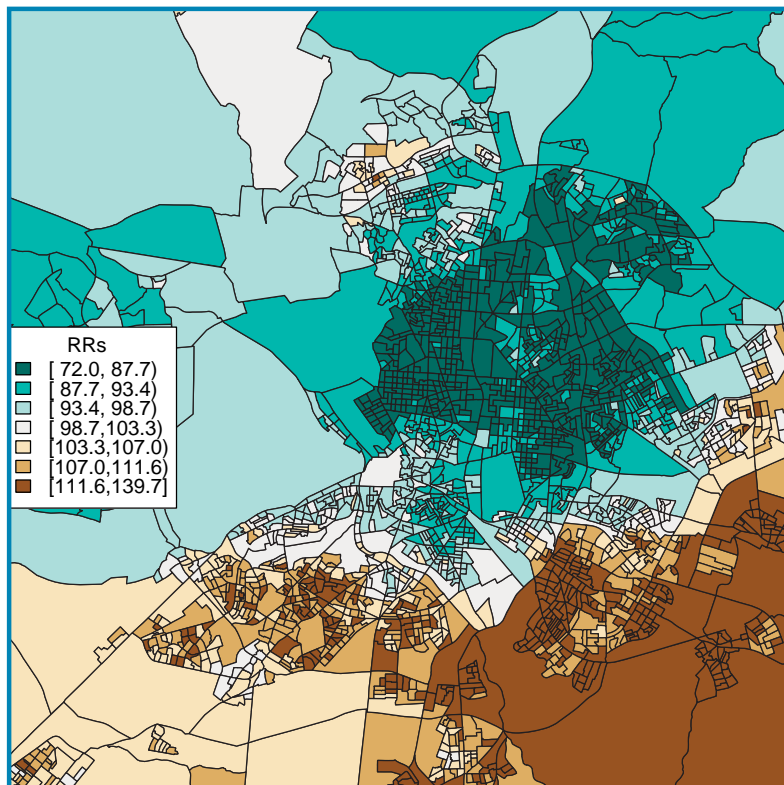
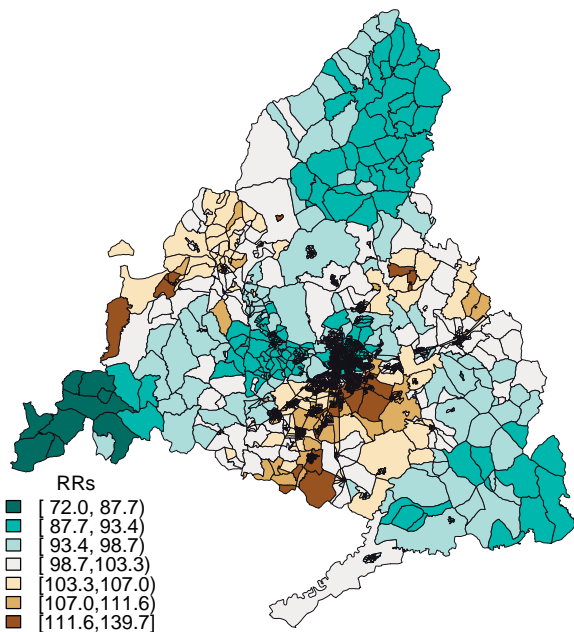


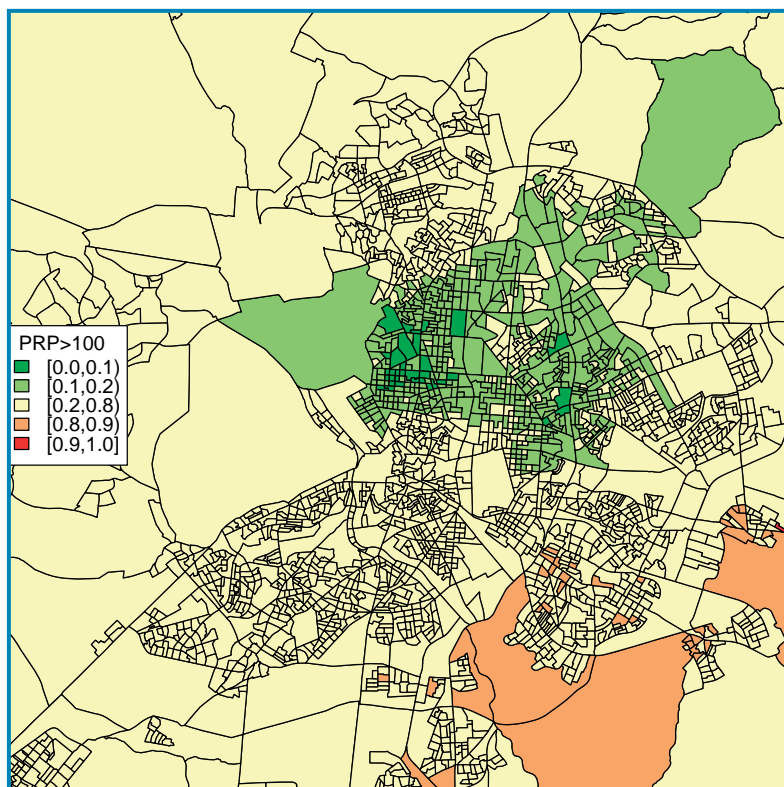
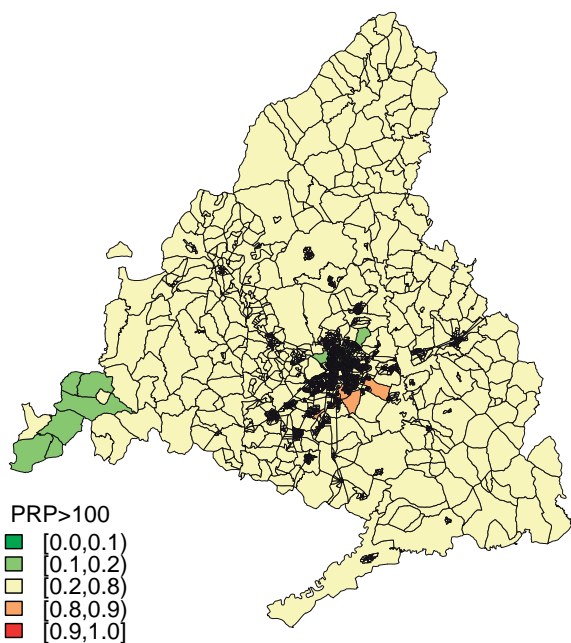
Tabla 1: RR* de mortalidad por quintiles de privación económica e intervalo de credibilidad (95%).

Quintil	RR	IC
Q1	1	—
Q2	1.12	0.97-1.28
Q3	1.34	1.18-1.52
Q4	1.39	1.23-1.59
Q5	1.49	1.32-1.70

■ Mortalidad por cáncer de estómago, hombres, 2001-2007.
Riesgo relativo suavizado (%)



■ Mortalidad por cáncer de estómago, hombres, 2001-2007.
Probabilidad posterior RRs*>100



*RR: Riesgo Relativo.

**RRs: Riesgo Relativo suavizado de cada sección censal respecto al valor medio de la Comunidad de Madrid.

7.2.5. Mortalidad por cáncer de estómago, mujeres, 2001-2007

Figura 1: RRs** por sección censal para el municipio de Madrid y resto de la Comunidad.

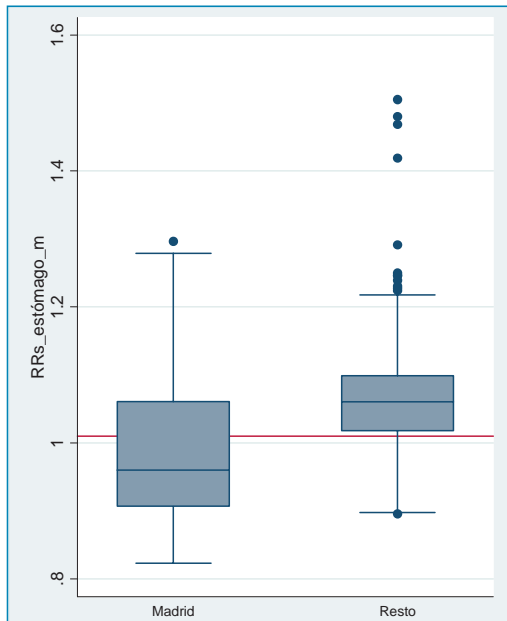


Figura 3: RR* de mortalidad por quintiles de privación económica.

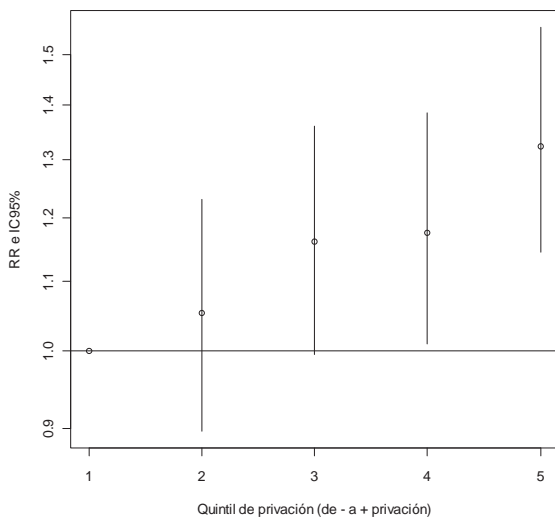


Figura 1: La distribución espacial de la mortalidad por cáncer de estómago en mujeres muestra predominio en las secciones censales de fuera del municipio de Madrid.

Figura 2: Respecto al valor medio de la Comunidad de Madrid, dentro del municipio de Madrid los distritos municipales con mayor mortalidad son Villaverde, Usera, Villa de Vallecas y Puente de Vallecas. Fuera del municipio de Madrid destacan con la mayor mortalidad los municipios de Getafe, Leganés, Alcorcón, Alcalá de Henares y Pinto.

Figura 3 y tabla 1: La mortalidad por cáncer de estómago en mujeres se asocia con la privación económica, observándose un gradiente de incremento del riesgo de muerte a medida que empeora. Así, el riesgo de muerte es un 32% mayor en quintil más desfavorecido respecto al de mejor situación.

Figura 2: RRs** por sección censal según distritos municipales de Madrid y grandes municipios de la Comunidad de Madrid.

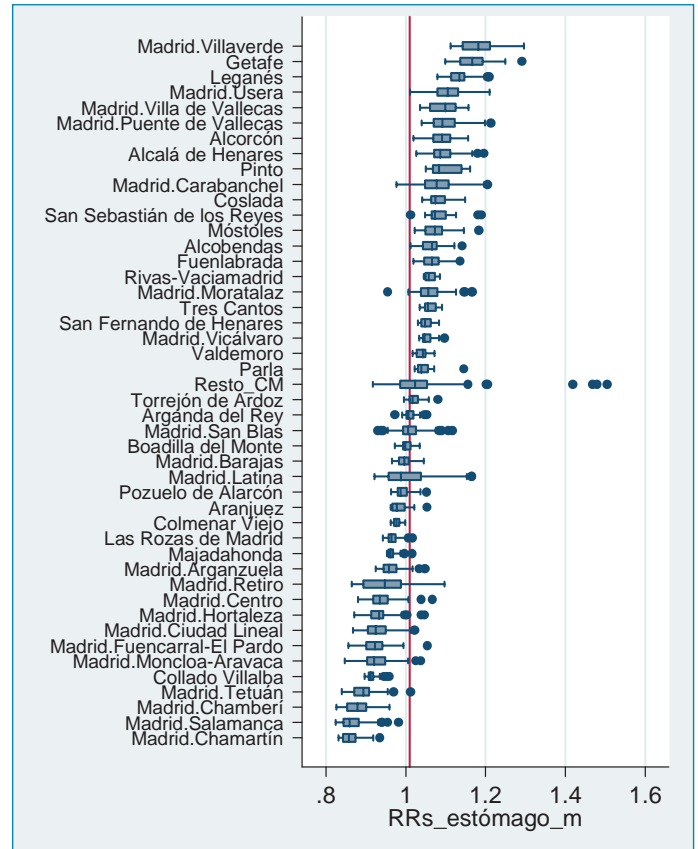
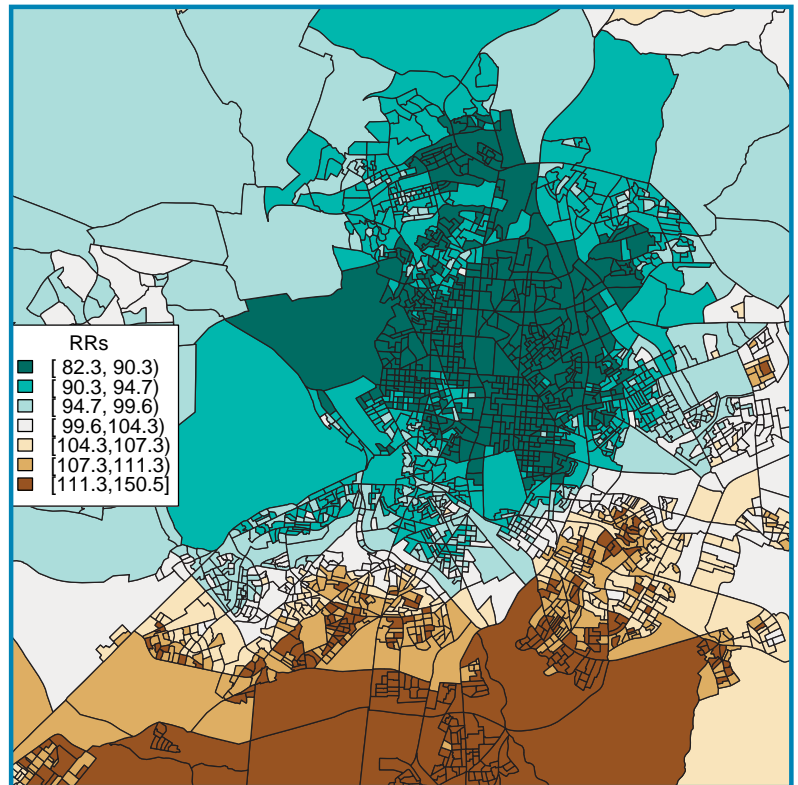
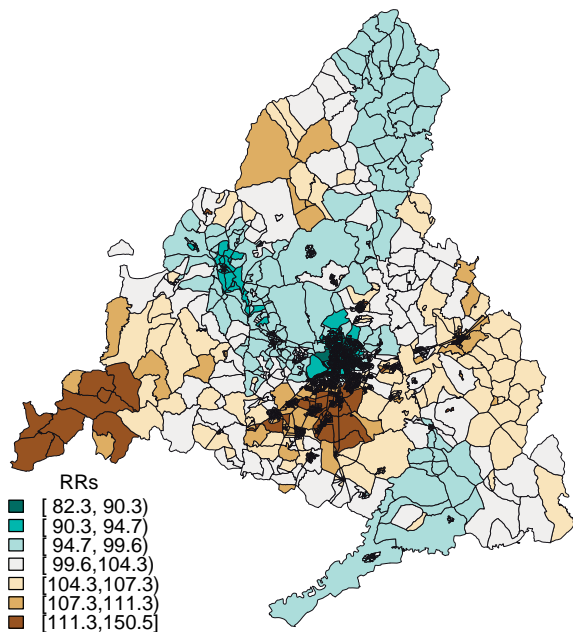


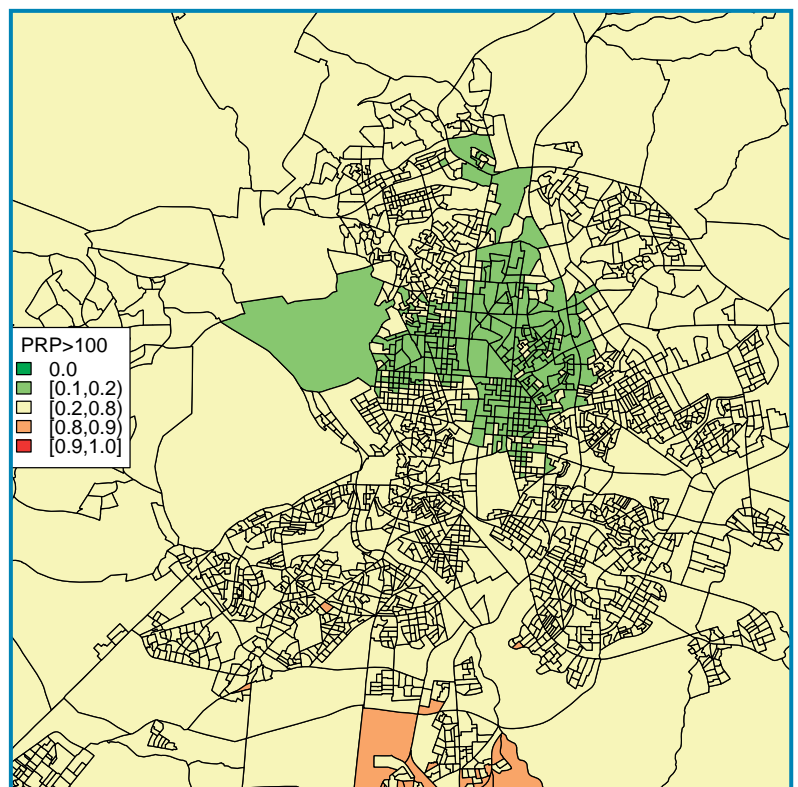
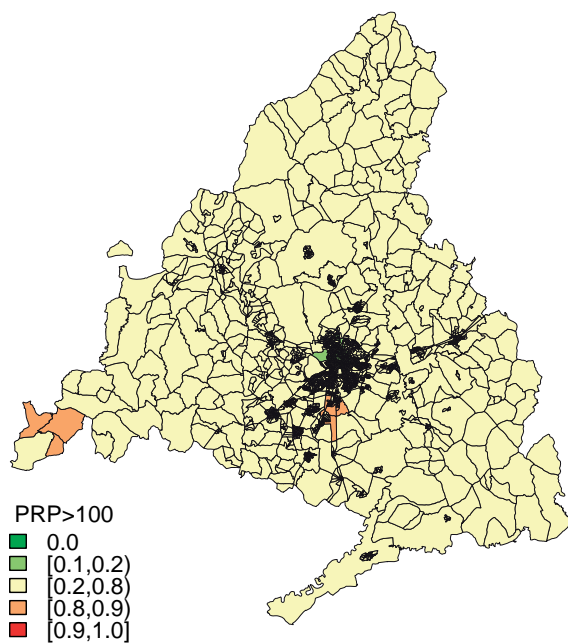
Tabla 1: RR* de mortalidad por quintiles de privación económica e intervalo de credibilidad (95%).

Quintil	RR	IC
Q1	1	—
Q2	1.05	0.90-1.23
Q3	1.16	0.99-1.36
Q4	1.18	1.01-1.38
Q5	1.32	1.15-1.56

■ Mortalidad por cáncer de estómago, mujeres, 2001-2007.
Riesgo relativo suavizado (%)



■ Mortalidad por cáncer de estómago, mujeres, 2001-2007.
Probabilidad posterior RR_s* > 100



*RR: Riesgo Relativo.

**RRs: Riesgo Relativo suavizado de cada sección censal respecto al valor medio de la Comunidad de Madrid.

7.2.6. Mortalidad por cáncer de colon, hombres, 2001-2007

Figura 1: RRs** por sección censal para el municipio de Madrid y resto de la Comunidad.

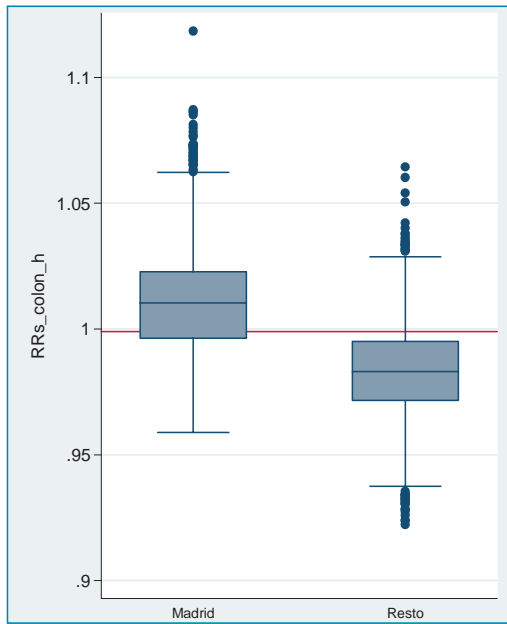


Figura 3: RR* de mortalidad por quintiles de privación económica.

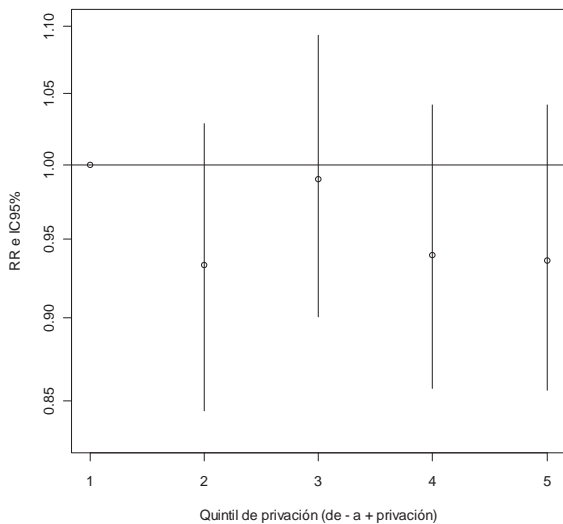


Figura 1: La distribución espacial de la mortalidad por cáncer de colon en hombres muestra mayor mortalidad en el municipio de Madrid que en el resto de la Comunidad.

Figura 2: Respecto al valor medio de la Comunidad de Madrid, dentro del municipio de Madrid los distritos municipales con mayor mortalidad son Chamartín, Barajas, Tetuán, Chamberí, San Blas y Centro. Fuera del municipio de Madrid destaca con la mayor mortalidad el municipio de Tres Cantos.

Figura 3 y tabla 1: La mortalidad por cáncer de colon en hombres no muestra diferencias según los distintos niveles de privación económica.

Figura 2: RRs** por sección censal según distritos municipales de Madrid y grandes municipios de la Comunidad de Madrid.

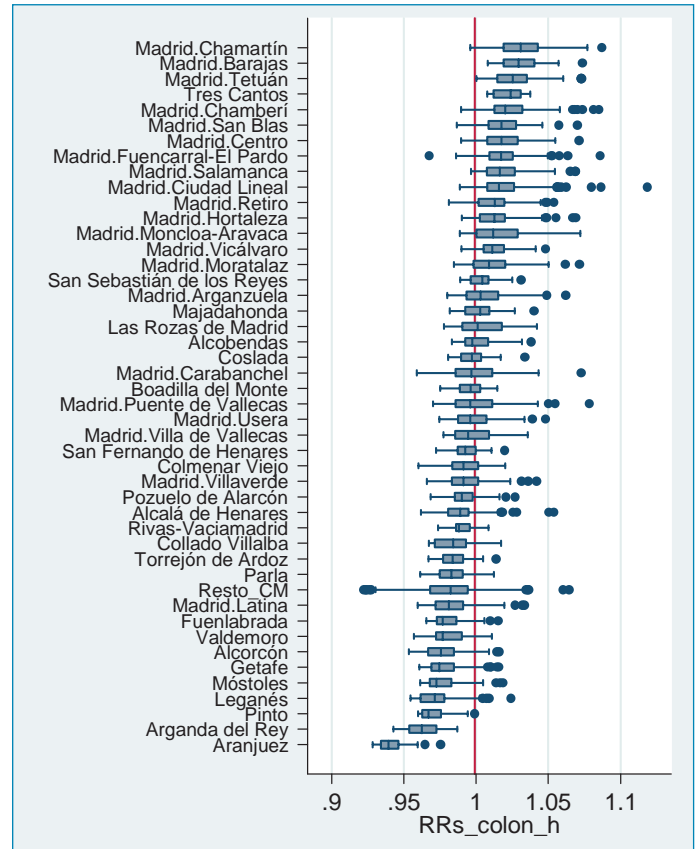
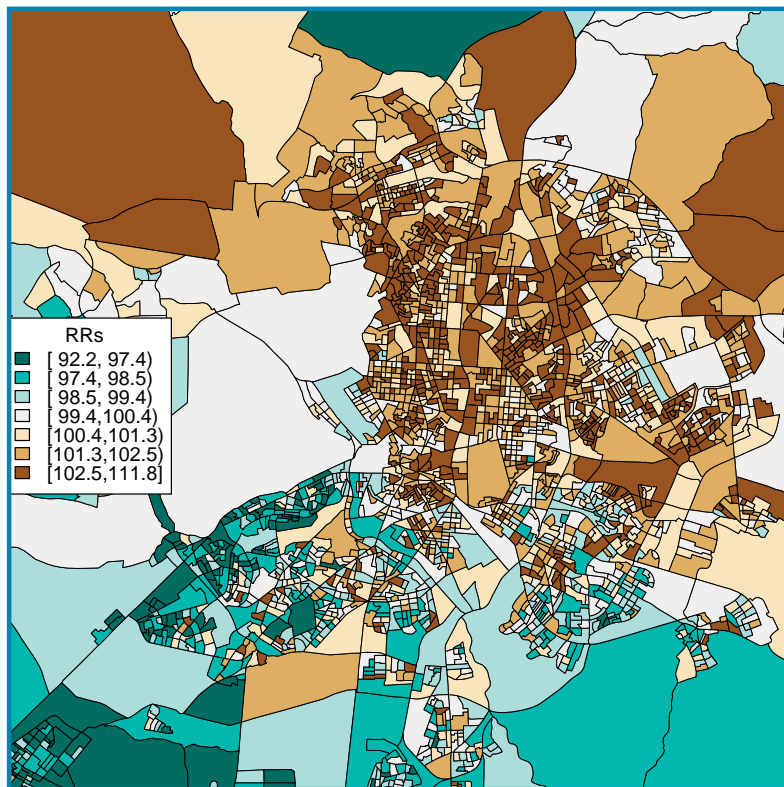
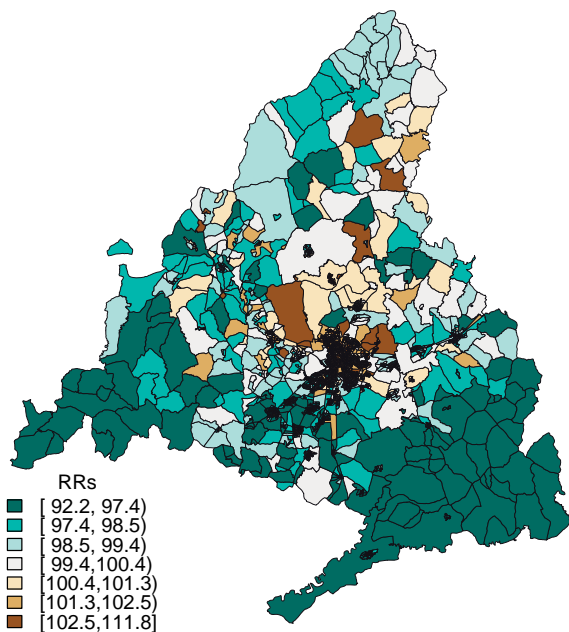


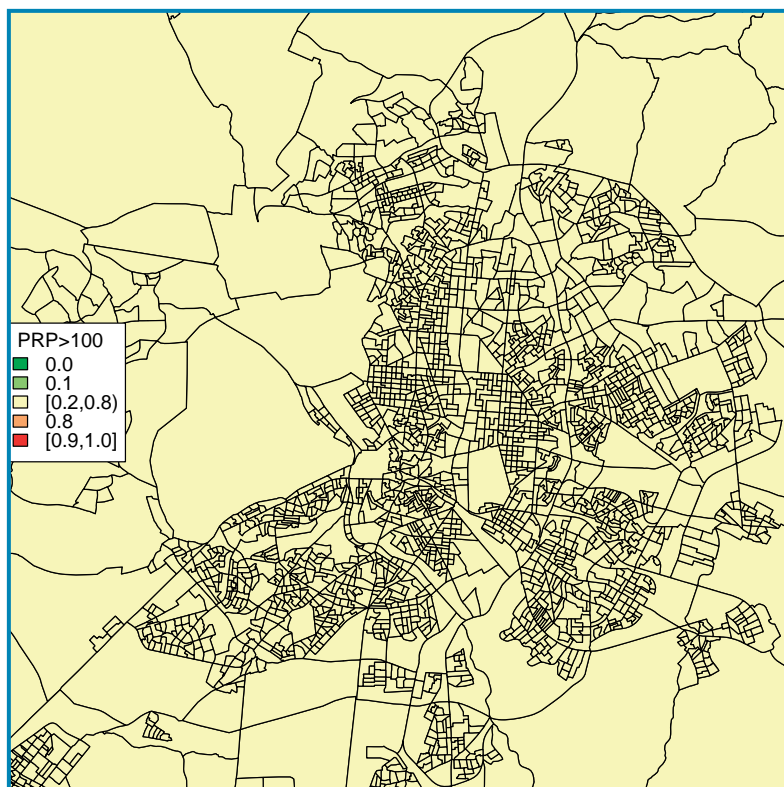
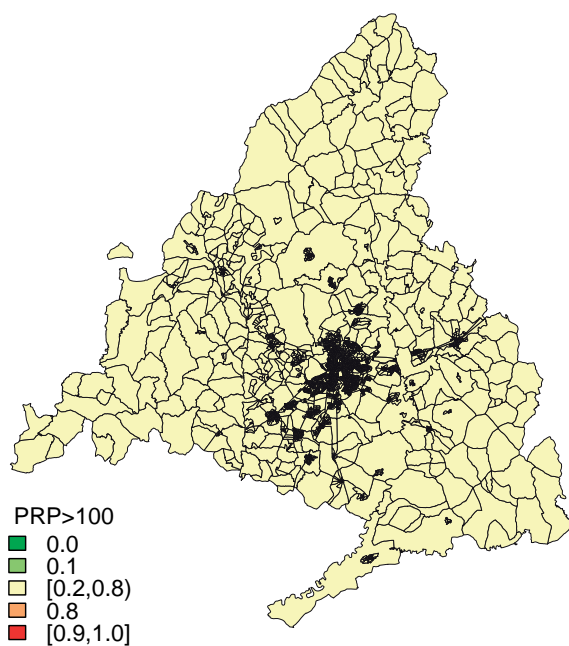
Tabla 1: RR* de mortalidad por quintiles de privación económica e intervalo de credibilidad (95%).

Quintil	RR	IC
Q1	1	—
Q2	0.93	0.84-1.03
Q3	0.99	0.90-1.09
Q4	0.94	0.86-1.04
Q5	0.94	0.86-1.04

■ Mortalidad por cáncer de colon, hombres, 2001-2007.
Riesgo relativo suavizado (%)



■ Mortalidad por cáncer de colon, hombres, 2001-2007.
Probabilidad posterior RRs*>100



*RR: Riesgo Relativo.

**RRs: Riesgo Relativo suavizado de cada sección censal respecto al valor medio de la Comunidad de Madrid.

7.2.7. Mortalidad por cáncer de colon, mujeres, 2001-2007

Figura 1: RRs** por sección censal para el municipio de Madrid y resto de la Comunidad.

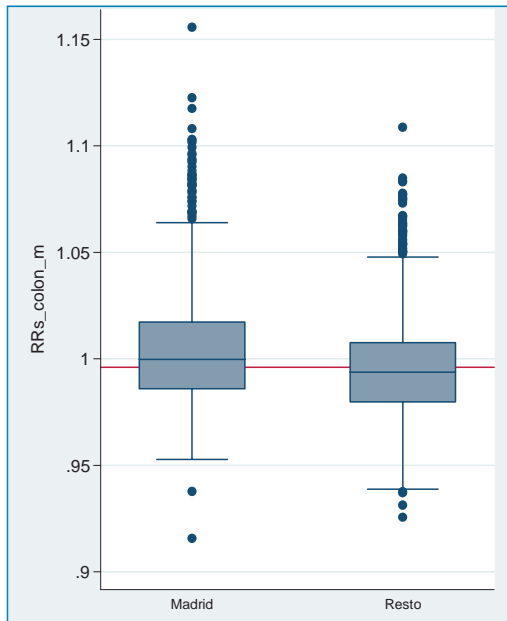


Figura 3: RR* de mortalidad por quintiles de privación económica.

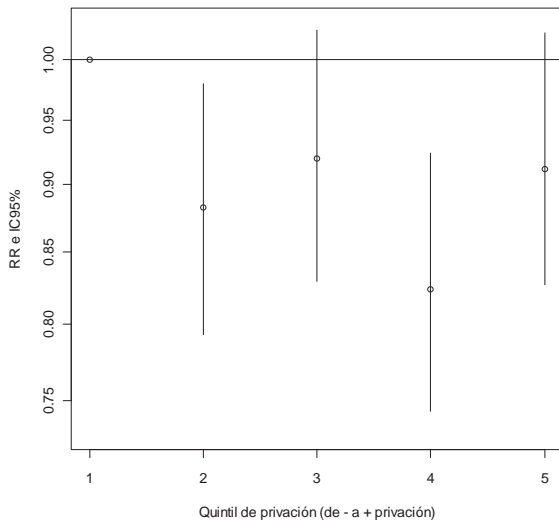


Figura 2: RRs** por sección censal según distritos municipales de Madrid y grandes municipios de la Comunidad de Madrid.

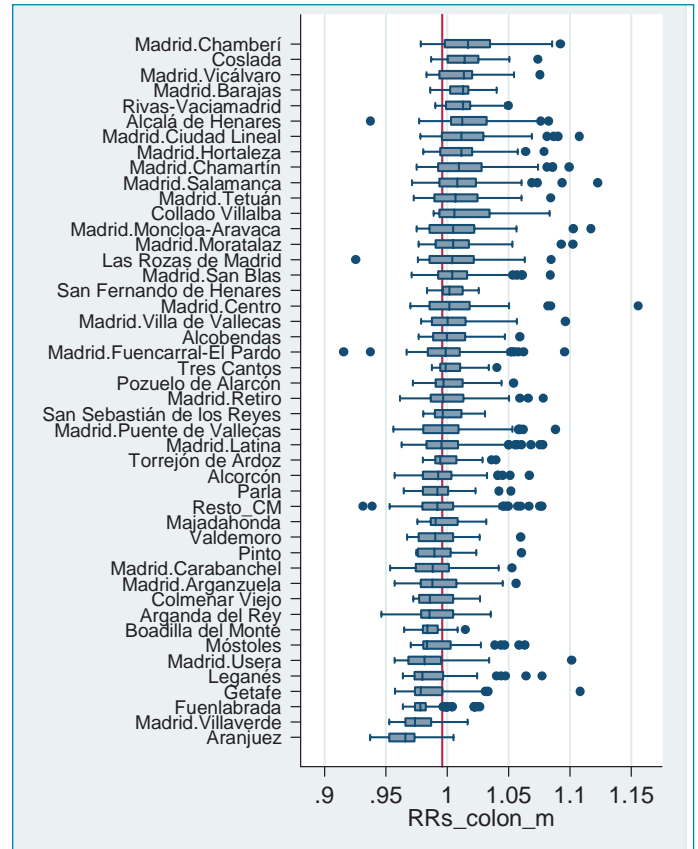


Tabla 1: RR* de mortalidad por quintiles de privación económica e intervalo de credibilidad (95%).

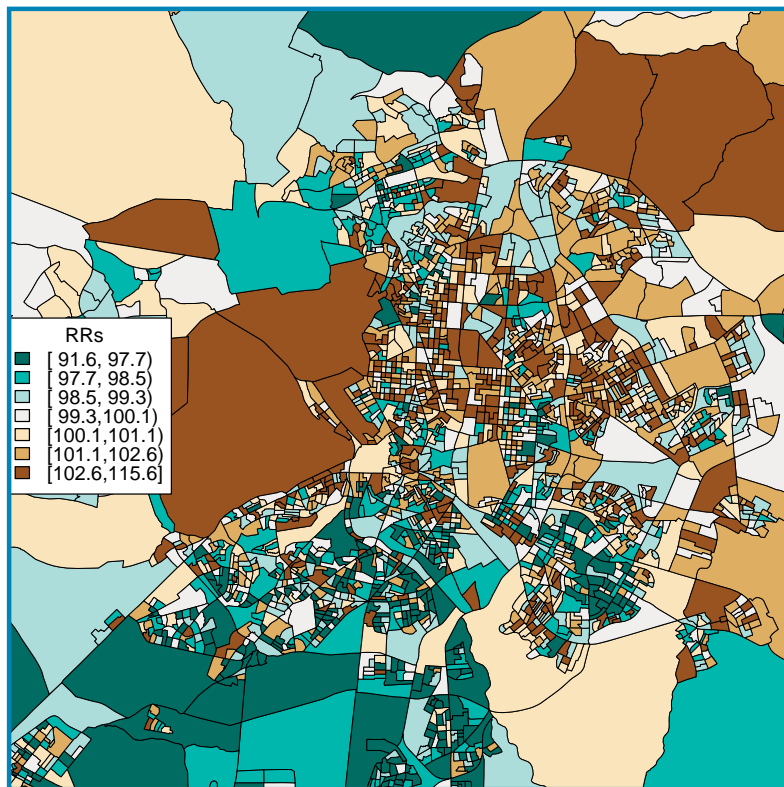
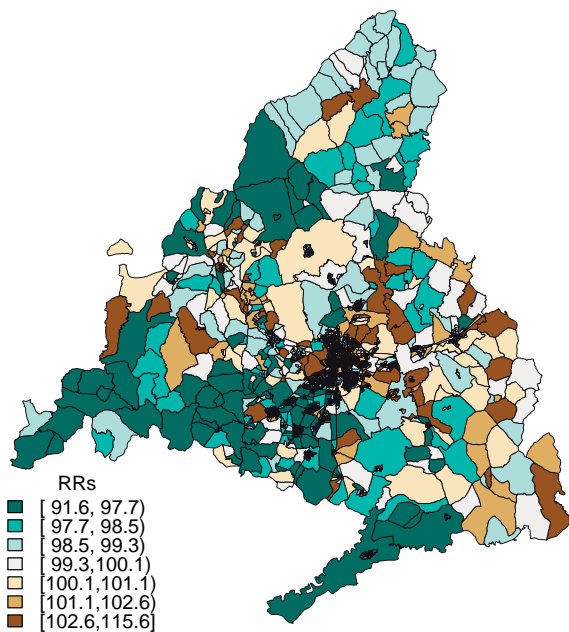
Quintil	RR	IC
Q1	1	—
Q2	0.88	0.79-0.98
Q3	0.92	0.83-1.02
Q4	0.82	0.74-0.92
Q5	0.91	0.83-1.02

Figura 1: La distribución espacial de la mortalidad por cáncer de colon en mujeres muestra distribución similar entre el municipio de Madrid y el resto de la Comunidad.

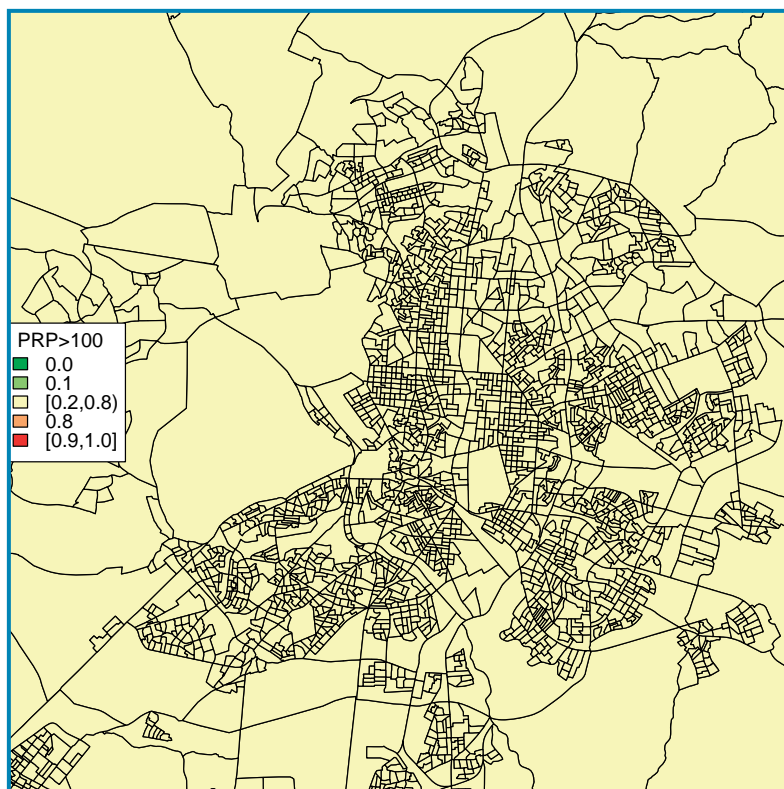
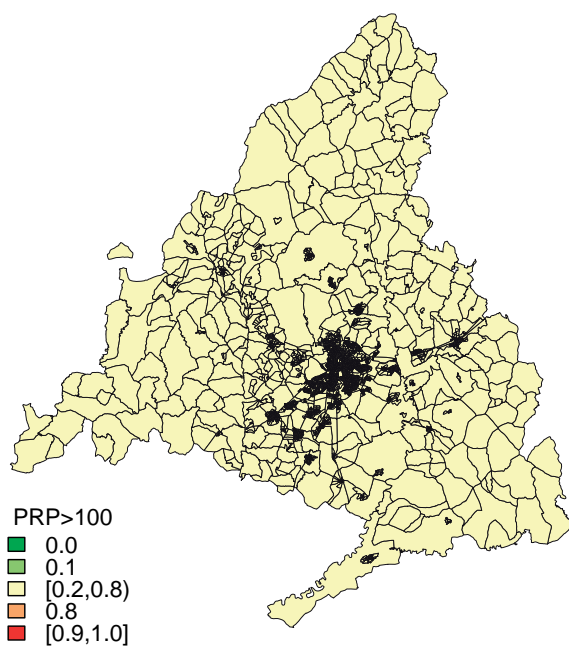
Figura 2: Respecto al valor medio de la Comunidad de Madrid, dentro del municipio de Madrid los distritos municipales con mayor mortalidad son Chamberí, Vicálvaro y Barajas. Fuera del municipio de Madrid destaca con la mayor mortalidad el municipio de Coslada.

Figura 3 y tabla 1: La asociación de la mortalidad por cáncer de colon en mujeres y la privación económica, sugiere un patrón inverso, siendo el riesgo de muerte significativamente inferior en dos quintiles con mayor privación económica (Q2 y Q4) respecto al de mejor situación, y muy cerca de la significación en el resto de quintiles (Q3 y Q5).

■ Mortalidad por cáncer de colon, mujeres, 2001-2007.
Riesgo relativo suavizado (%)



■ Mortalidad por cáncer de colon, mujeres, 2001-2007.
Probabilidad posterior RRs*>100



*RR: Riesgo Relativo.

**RRs: Riesgo Relativo suavizado de cada sección censal respecto al valor medio de la Comunidad de Madrid.

7.2.8. Mortalidad por cáncer de recto, porción rectosigmoide y ano, hombres, 2001-2007

Figura 1: RR^s** por sección censal para el municipio de Madrid y resto de la Comunidad.

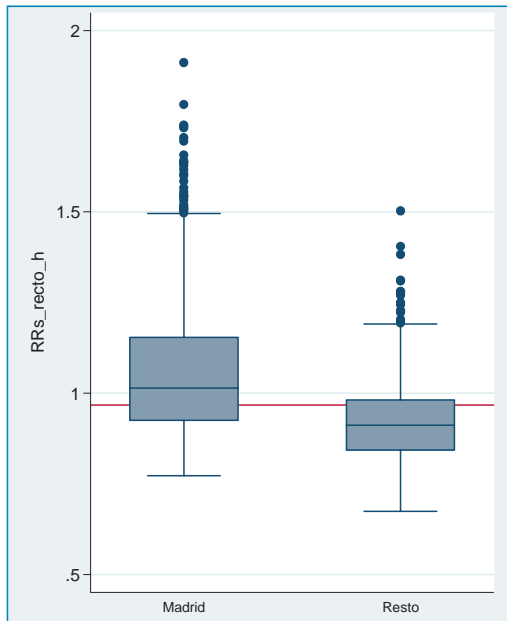


Figura 3: RR* de mortalidad por quintiles de privación económica.

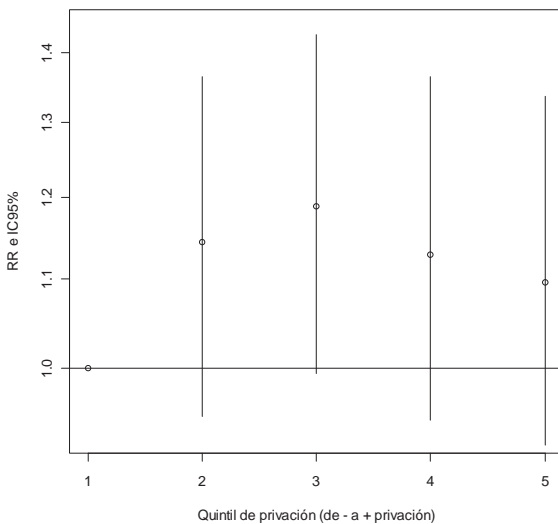


Figura 1: La distribución espacial de la mortalidad por cáncer de recto, porción rectosigmoide y ano en hombres muestra mayor mortalidad en el municipio de Madrid que en el resto de la Comunidad.

Figura 2: Respecto al valor medio de la Comunidad de Madrid, dentro del municipio de Madrid los distritos municipales con mayor mortalidad son Moratalaz, Puente de Vallecas, Vicálvaro, Usera, Villa de Vallecas, Villaverde, Retiro, Arganzuela y Carabanchel. Fuera del municipio de Madrid destacan con mayor mortalidad los municipios de Rivas-Vaciamadrid, San Fernando de Henares y Torrejón de Ardoz.

Figura 3 y tabla 1: La mortalidad por cáncer de recto, porción rectosigmoide y ano muestra una asociación con la privación socioeconómica en el límite de la significación estadística, sin observar gradiente en la relación.

Figura 2: RR^s** por sección censal según distritos municipales de Madrid y grandes municipios de la Comunidad de Madrid.

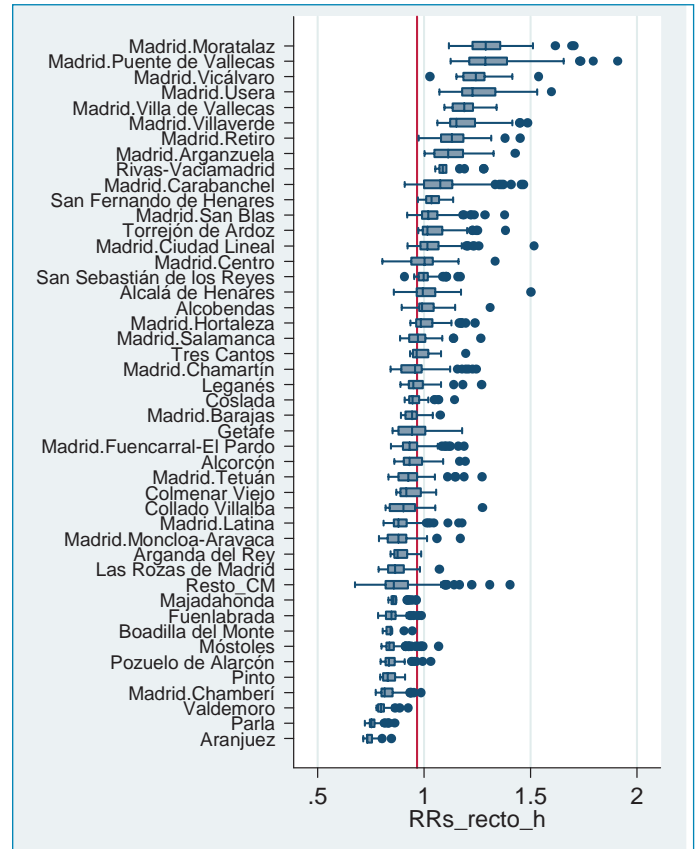
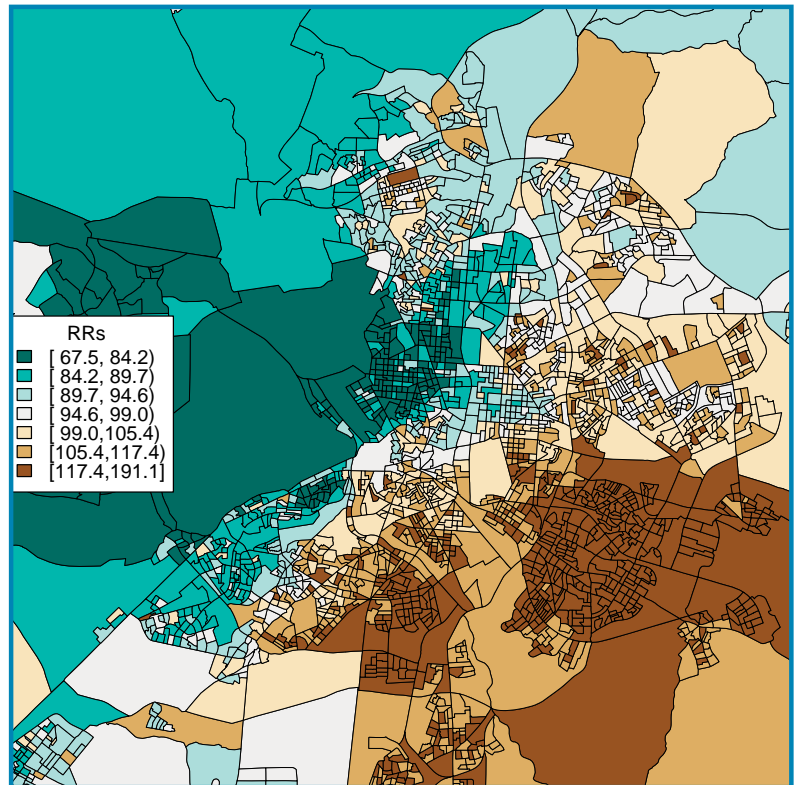
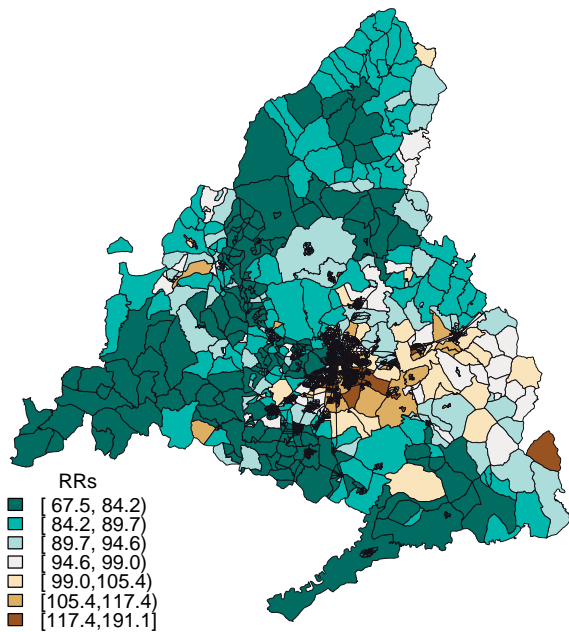


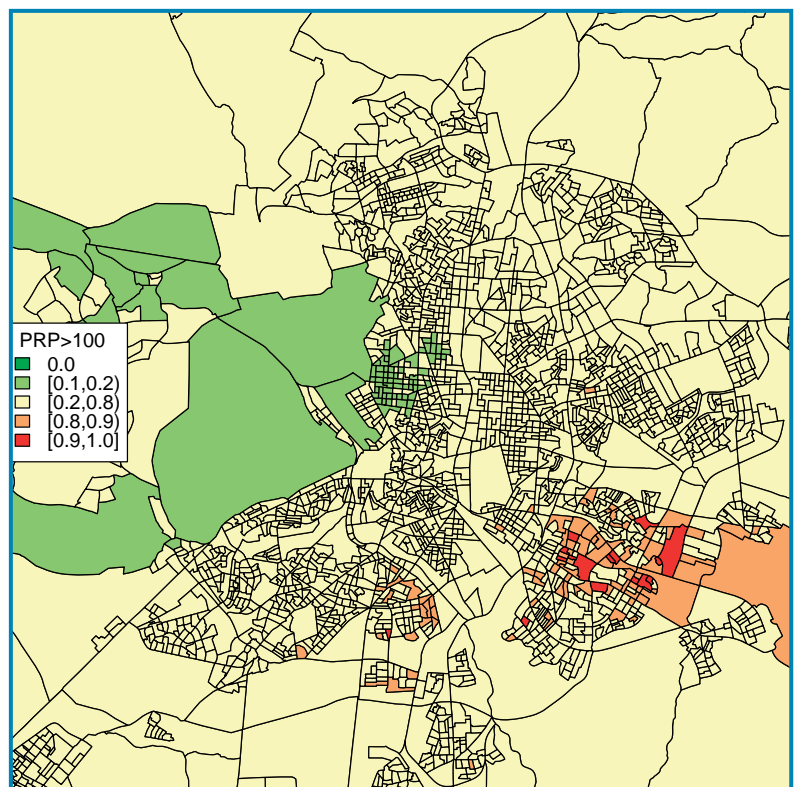
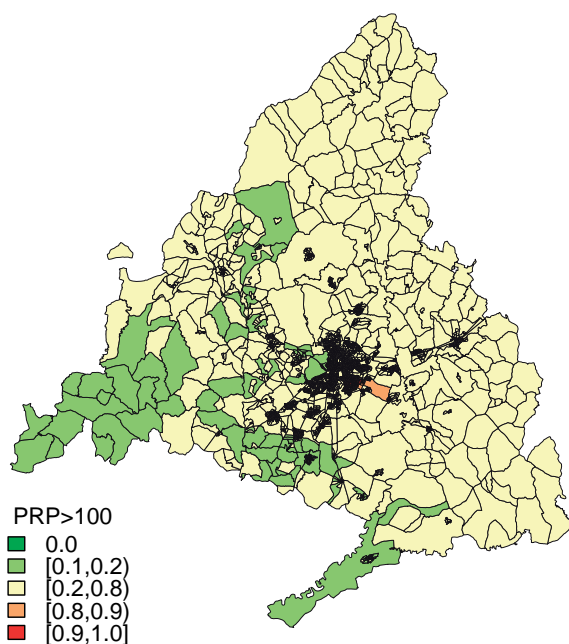
Tabla 1: RR* de mortalidad por quintiles de privación económica e intervalo de credibilidad (95%).

Quintil	RR	IC
Q1	1	—
Q2	1.14	0.95-1.36
Q3	1.19	0.99-1.43
Q4	1.13	0.95-1.37
Q5	1.10	0.92-1.34

■ Mortalidad por cáncer de recto, porción rectosigmoide y ano, hombres, 2001-2007. Riesgo relativo suavizado (%)



■ Mortalidad por cáncer de recto, porción rectosigmoide y ano, hombres, 2001-2007. Probabilidad posterior RRs > 100



*RR: Riesgo Relativo.

**RRs: Riesgo Relativo suavizado de cada sección censal respecto al valor medio de la Comunidad de Madrid.

7.2.9. Mortalidad por cáncer de laringe, hombres, 2001-2007

Figura 1: RRs** por sección censal para el municipio de Madrid y resto de la Comunidad.

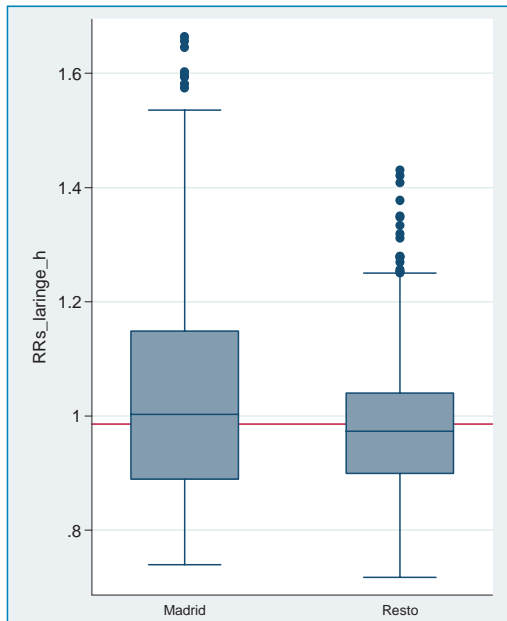


Figura 3: RR* de mortalidad por quintiles de privación económica.

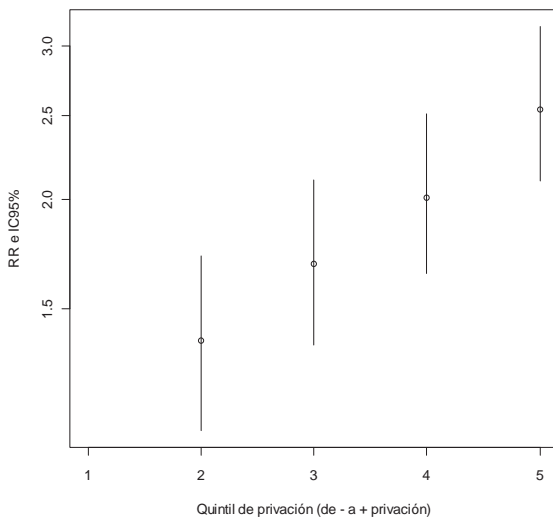


Figura 1: La distribución espacial de la mortalidad por cáncer de laringe en hombres muestra pocas diferencias entre el municipio de Madrid y el resto de la Comunidad.

Figura 2: Respecto al valor medio de la Comunidad de Madrid, dentro del municipio de Madrid los distritos municipales con mayor mortalidad son Carabanchel, Villaverde, Puente de Vallecas, Usera, Latina, Centro, Arganzuela, Villa de Vallecas. Fuera del municipio de Madrid destaca con la mayor mortalidad los municipios de Getafe y Fuenlabrada.

Figura 3 y tabla 1: La mortalidad por cáncer de laringe en hombres se asocia con la privación económica, observándose un claro gradiente de incremento del riesgo de muerte a medida que aumenta la privación socioeconómica. Así, el riesgo de muerte es 2,54 veces superior en el quintil con peor situación respecto al de mejor situación socioeconómica.

Figura 2: RRs** por sección censal según distritos municipales de Madrid y grandes municipios de la Comunidad de Madrid.

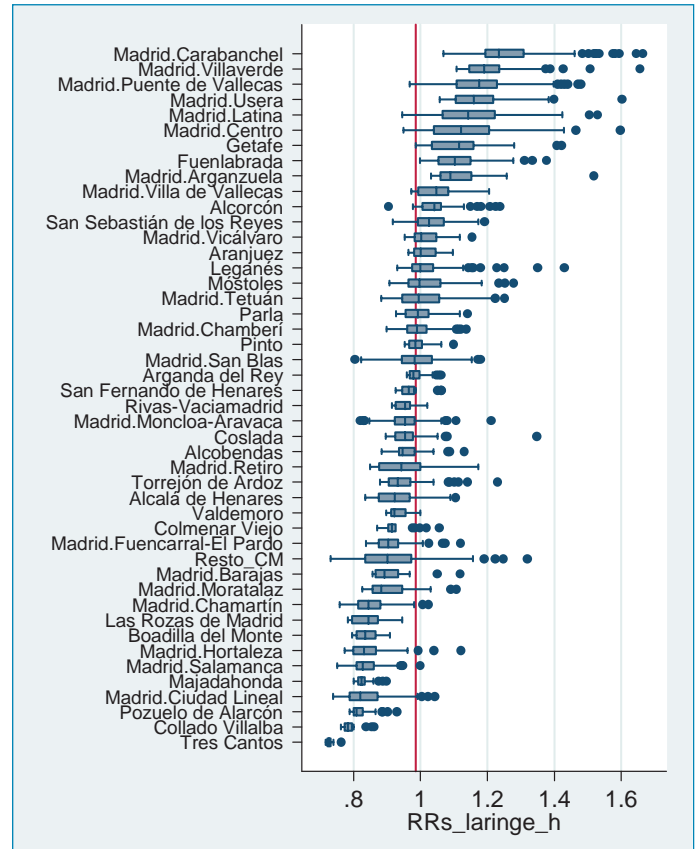
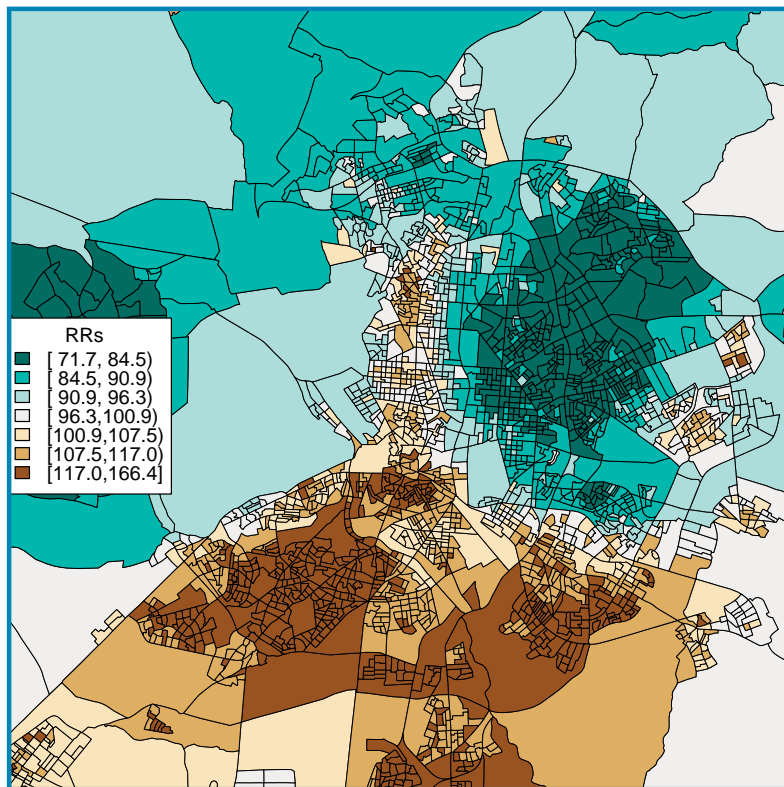
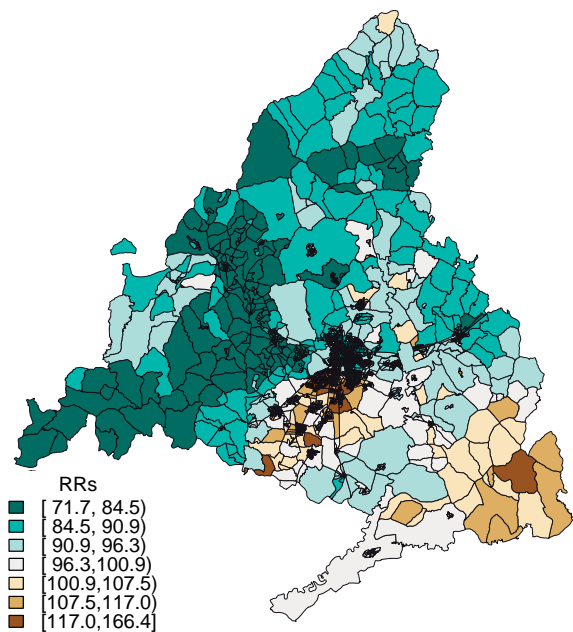


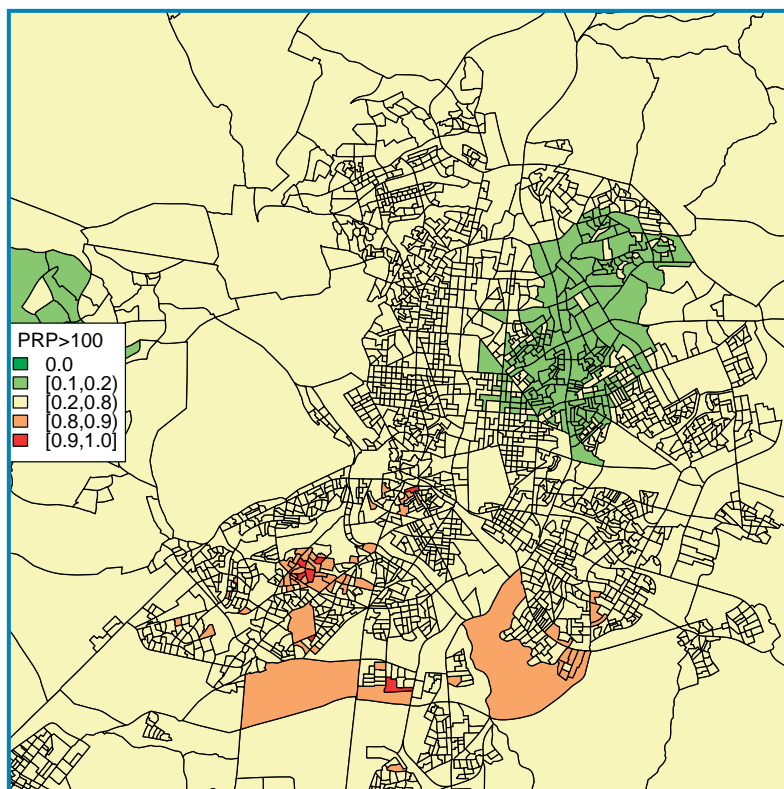
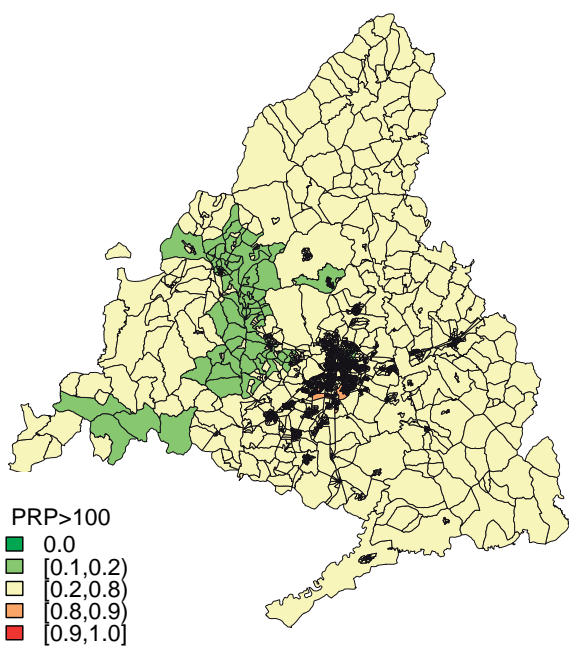
Tabla 1: RR* de mortalidad por quintiles de privación económica e intervalo de credibilidad (95%).

Quintil	RR	IC
Q1	1	—
Q2	1.38	1.09-1.72
Q3	1.69	1.36-2.11
Q4	2.01	1.65-2.51
Q5	2.54	2.10-3.16

■ Mortalidad por cáncer de laringe, hombres, 2001-2007.
Riesgo relativo suavizado (%)



■ Mortalidad por cáncer de laringe, hombres, 2001-2007.
Probabilidad posterior RRs*>100



*RR: Riesgo Relativo.

**RRs: Riesgo Relativo suavizado de cada sección censal respecto al valor medio de la Comunidad de Madrid.

7.2.10. Mortalidad por cáncer de tráquea, bronquios y pulmón, hombres, 2001-2007

Figura 1: RR^s** por sección censal para el municipio de Madrid y resto de la Comunidad.

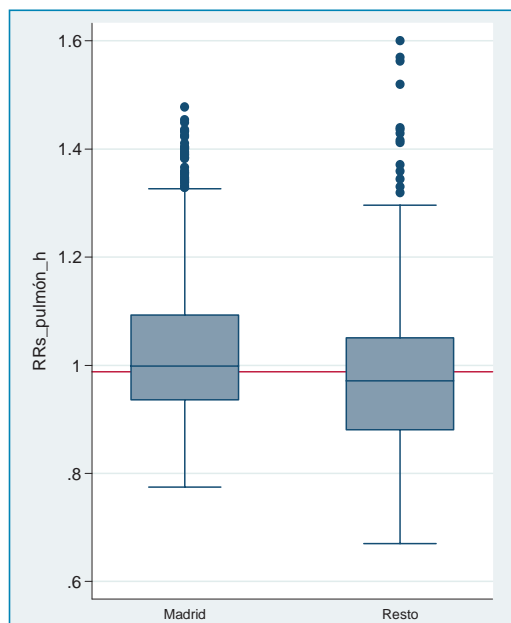


Figura 3: RR* de mortalidad por quintiles de privación económica.

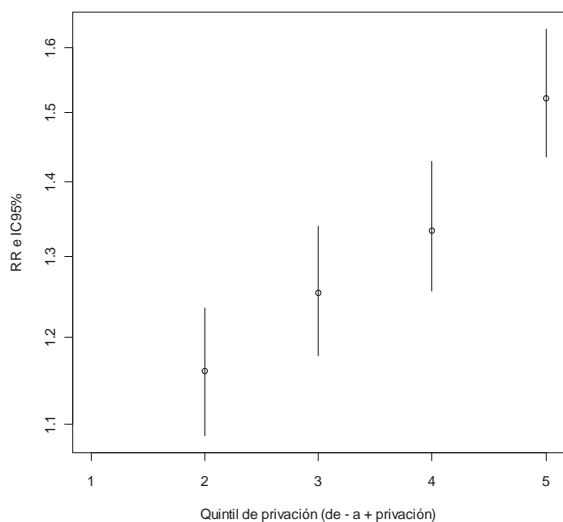


Figura 1: La distribución espacial de la mortalidad por cáncer de tráquea, bronquios y pulmón en hombres no muestra diferencias apreciables entre el municipio de Madrid y el resto de la Comunidad.

Figura 2: Respecto al valor medio de la Comunidad de Madrid, dentro del municipio de Madrid los distritos municipales con mayor mortalidad son Puente de Vallecas, Usera, Villa de Vallecas, Moratalaz, Vicálvaro, Villaverde y Carabanchel mostrando un patrón de agregación en las secciones del sur. Fuera del municipio de Madrid destacan con la mayor mortalidad los municipios de Parla, Fuenlabrada y Rivas-Vaciamadrid.

Figura 3 y tabla 1: La mortalidad por cáncer de pulmón en hombres se asocia con la privación económica, observándose un claro gradiente de incremento del riesgo de muerte a medida que aumenta. Así, el riesgo de muerte es 1,52 veces mayor en el quintil con peor situación socioeconómica respecto al de mejor situación.

Figura 2: RR^s** por sección censal según distritos municipales de Madrid y grandes municipios de la Comunidad de Madrid.

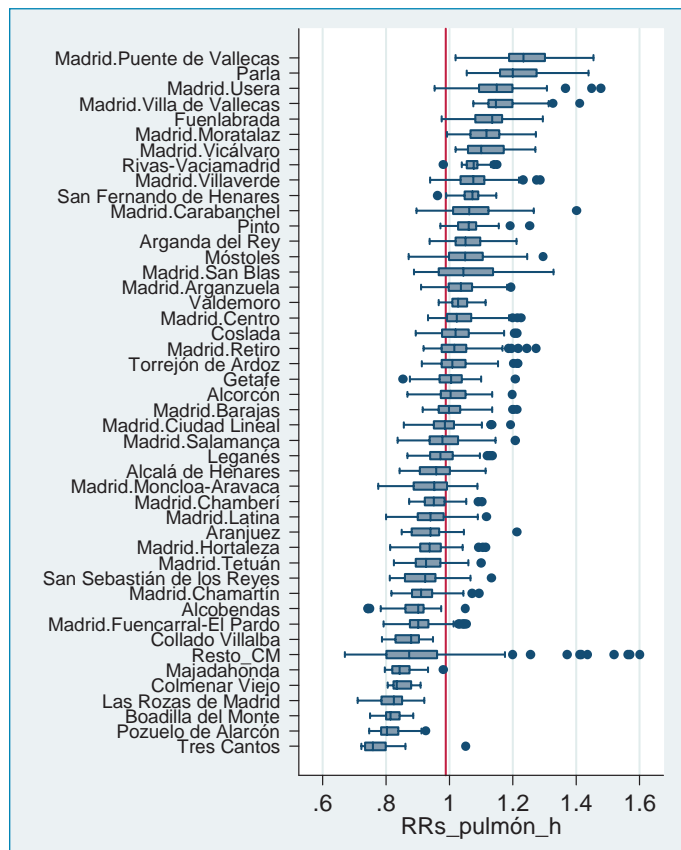
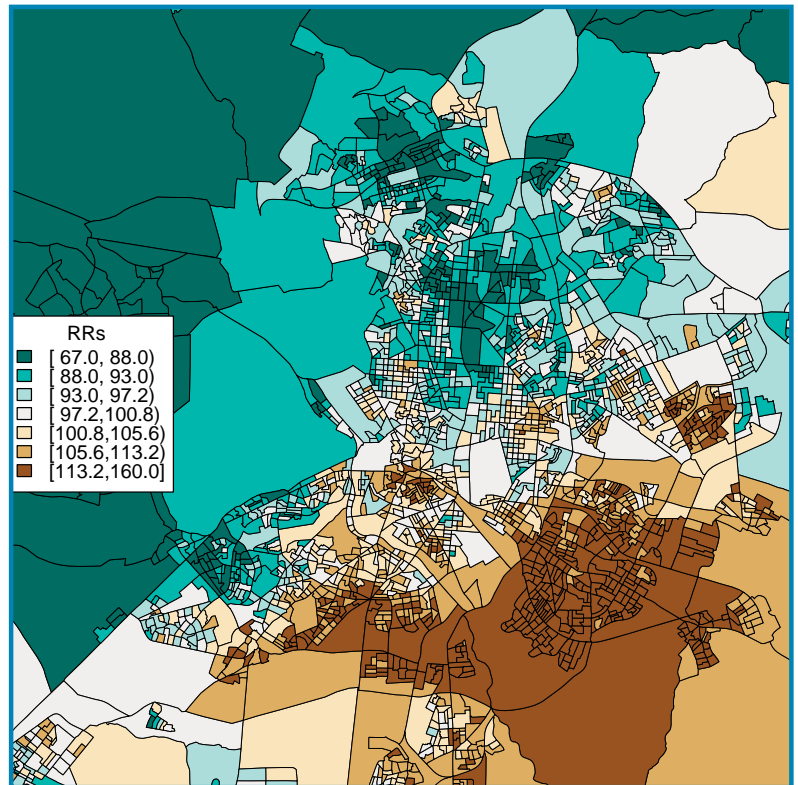
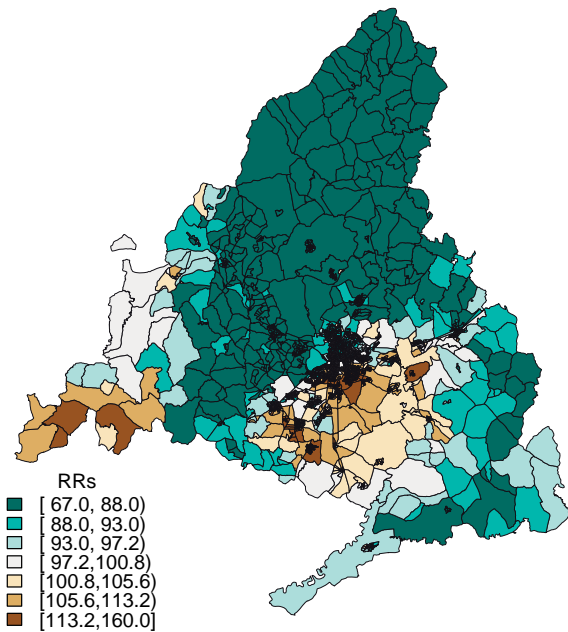


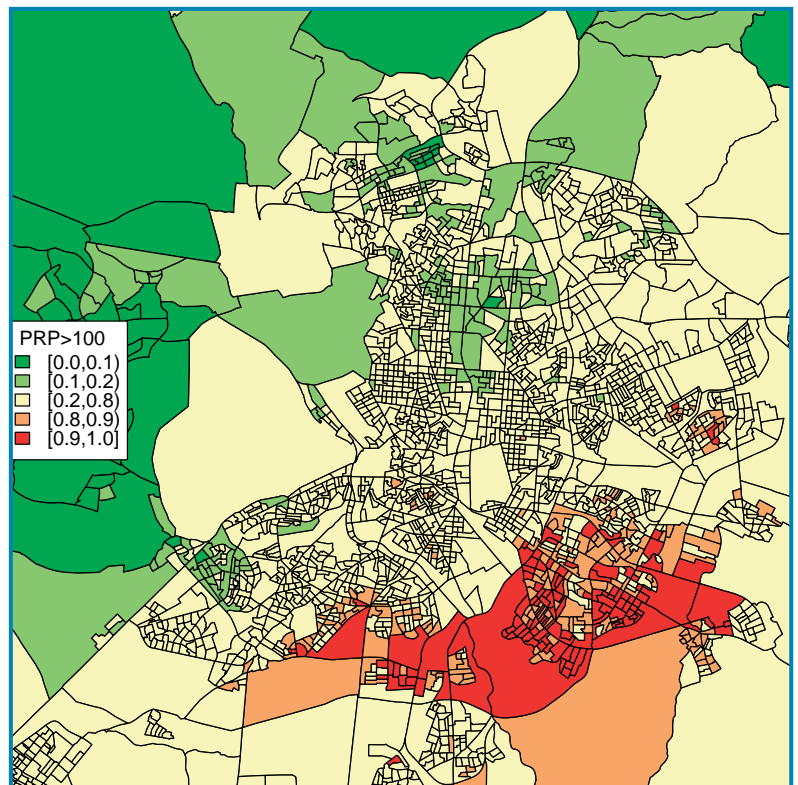
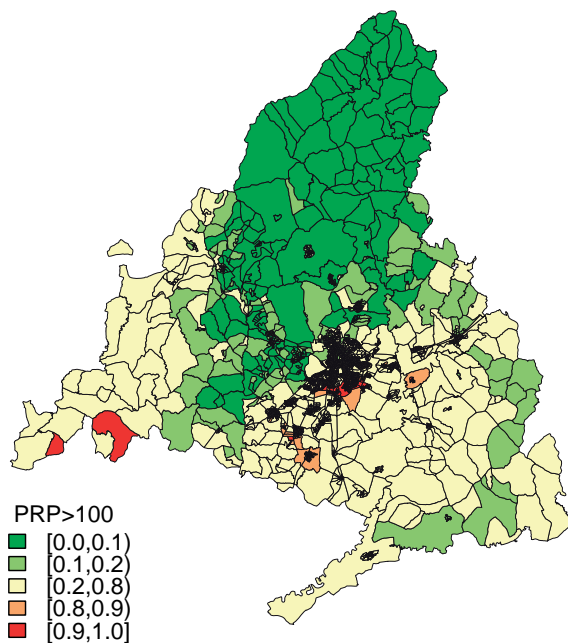
Tabla 1: RR* de mortalidad por quintiles de privación económica e intervalo de credibilidad (95%).

Quintil	RR	IC
Q1	1	—
Q2	1.16	1.09-1.23
Q3	1.25	1.18-1.34
Q4	1.33	1.26-1.43
Q5	1.52	1.44-1.63

■ Mortalidad por cáncer de tráquea, bronquios y pulmón, hombres, 2001-2007. Riesgo relativo suavizado (%)



■ Mortalidad por cáncer de tráquea, bronquios y pulmón, hombres, 2001-2007. Probabilidad posterior RR_s>100



*RR: Riesgo Relativo.

**RRs: Riesgo Relativo suavizado de cada sección censal respecto al valor medio de la Comunidad de Madrid.

7.2.11. Mortalidad por cáncer de tráquea, bronquios y pulmón, mujeres, 2001-2007

Figura 1: RR^s** por sección censal para el municipio de Madrid y resto de la Comunidad.

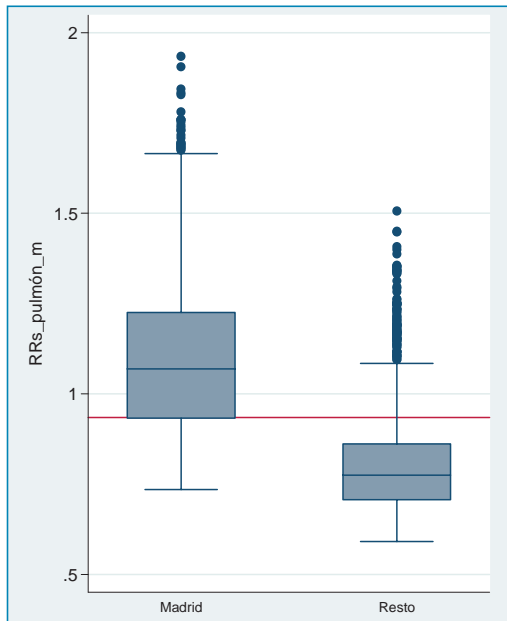


Figura 3: RR* de mortalidad por quintiles de privación económica.

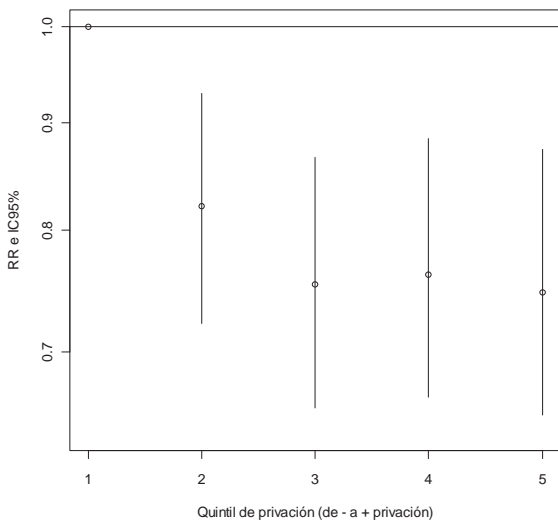


Figura 2: RR^s** por sección censal según distritos municipales de Madrid y grandes municipios de la Comunidad de Madrid.

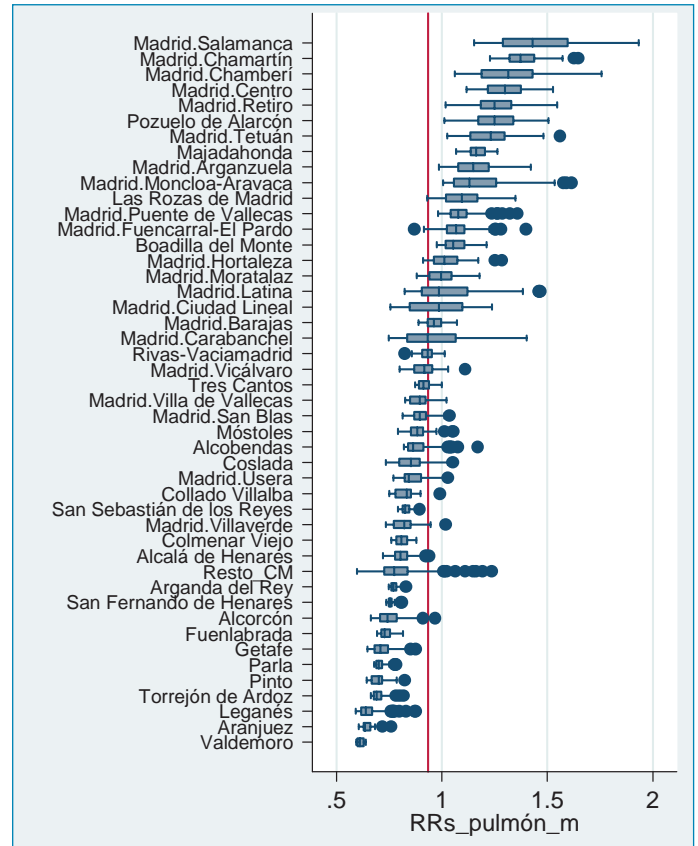


Tabla 1: RR* de mortalidad por quintiles de privación económica e intervalo de credibilidad (95%).

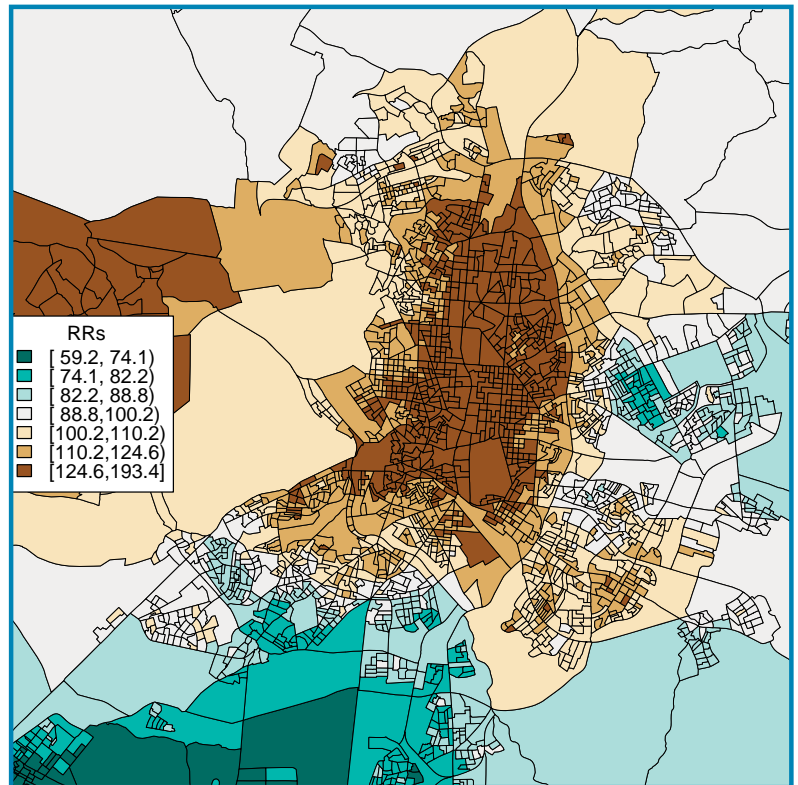
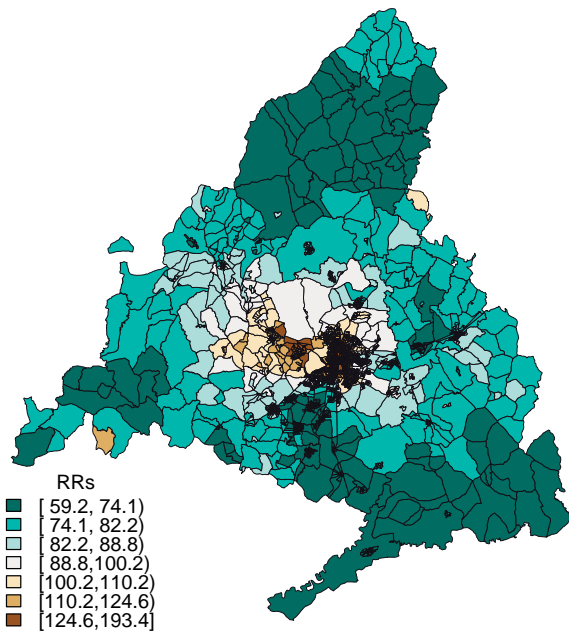
Quintil	RR	IC
Q1	1	—
Q2	0.82	0.72-0.93
Q3	0.75	0.66-0.87
Q4	0.76	0.67-0.88
Q5	0.75	0.65-0.87

Figura 1: La distribución espacial de la mortalidad por cáncer de tráquea, bronquios y pulmón en mujeres muestra mayor mortalidad en el municipio de Madrid que en el resto de la Comunidad.

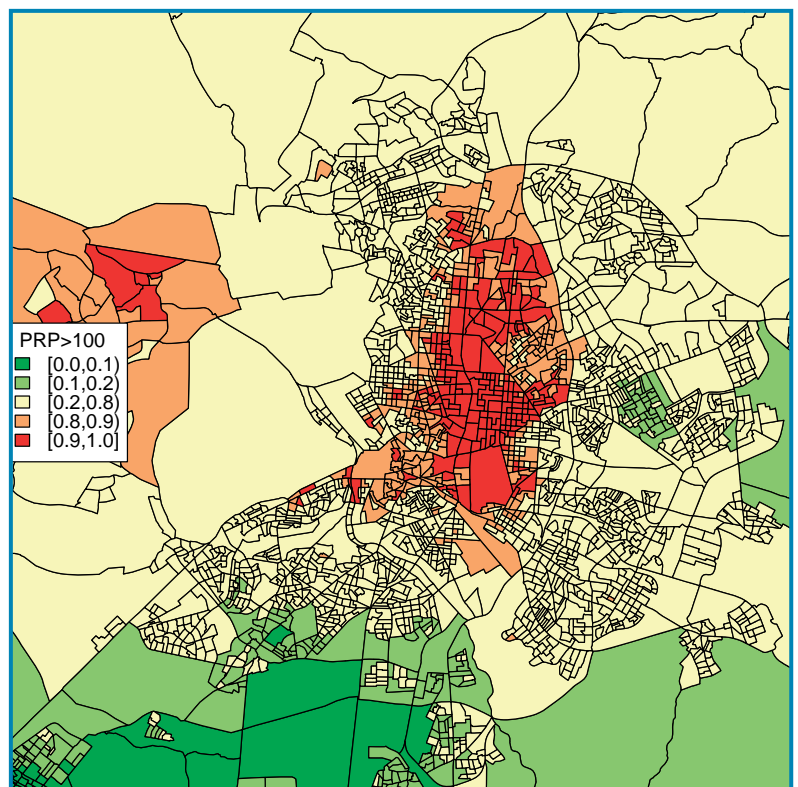
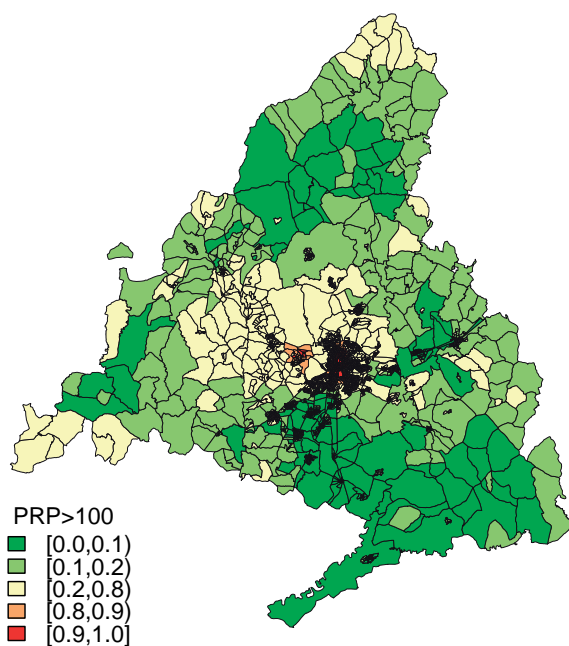
Figura 2: Respecto al valor medio de la Comunidad de Madrid, dentro del municipio de Madrid los distritos municipales con mayor mortalidad son Salamanca, Chamartín, Chamberí, Centro, Retiro, Tetuán, Arganzuela y Moncloa-Aravaca. Fuera del municipio de Madrid destacan con mayor mortalidad los municipios de Pozuelo de Alarcón, Majadahonda y Las Rozas de Madrid.

Figura 3 y tabla 1: La mortalidad por cáncer de tráquea, bronquios y pulmón en mujeres se asocia de modo inverso con la privación económica, observándose un 25% menos de riesgo en el quintil más desfavorecido respecto al de mejor situación socioeconómica.

■ Mortalidad por cáncer de tráquea, bronquios y pulmón, mujeres, 2001-2007. Riesgo relativo suavizado (%)



■ Mortalidad por cáncer de tráquea, bronquios y pulmón, mujeres, 2001-2007. Probabilidad posterior $RRs > 100$



*RR: Riesgo Relativo.

**RRs: Riesgo Relativo suavizado de cada sección censal respecto al valor medio de la Comunidad de Madrid.

7.2.12. Mortalidad por cáncer de mama, mujeres, 2001-2007

Figura 1: RRs** por sección censal para el municipio de Madrid y resto de la Comunidad.

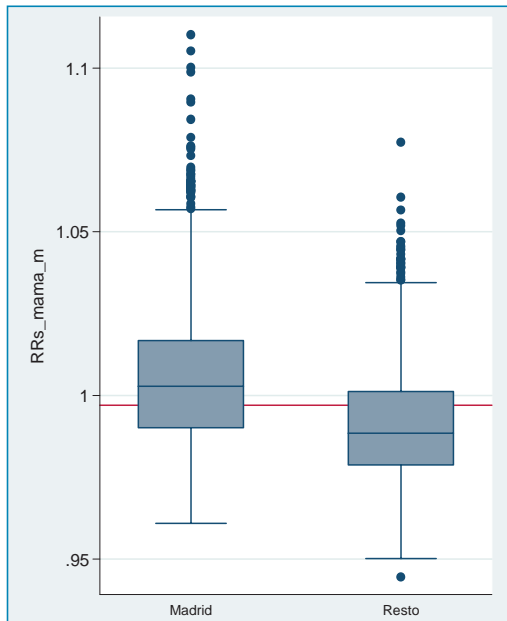


Figura 3: RR* de mortalidad por quintiles de privación económica.

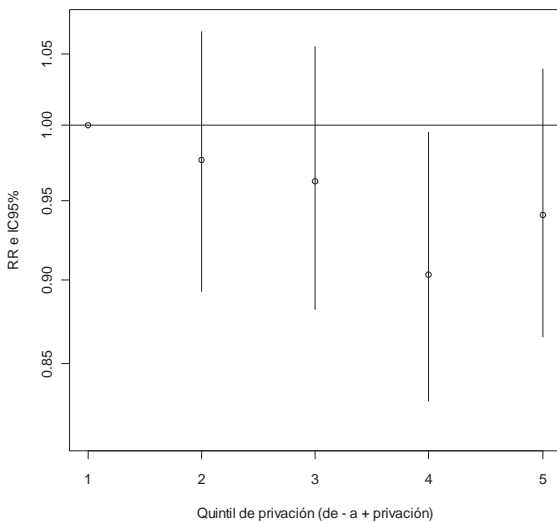


Figura 1: La distribución espacial de la mortalidad por cáncer de mama en mujeres muestra mayor mortalidad en el municipio de Madrid que en el resto de la Comunidad.

Figura 2: Respecto al valor medio de la Comunidad de Madrid, dentro del municipio de Madrid los distritos municipales con mayor mortalidad son Salamanca, Retiro, Chamartín, y Centro, no destacando con exceso de mortalidad ningún municipio de la periferia.

Figura 3 y tabla 1: La mortalidad por cáncer de mama en mujeres no presenta asociación con la privación económica siendo el riesgo de muerte similar entre quintiles.

Figura 2: RRs** por sección censal según distritos municipales de Madrid y grandes municipios de la Comunidad de Madrid.

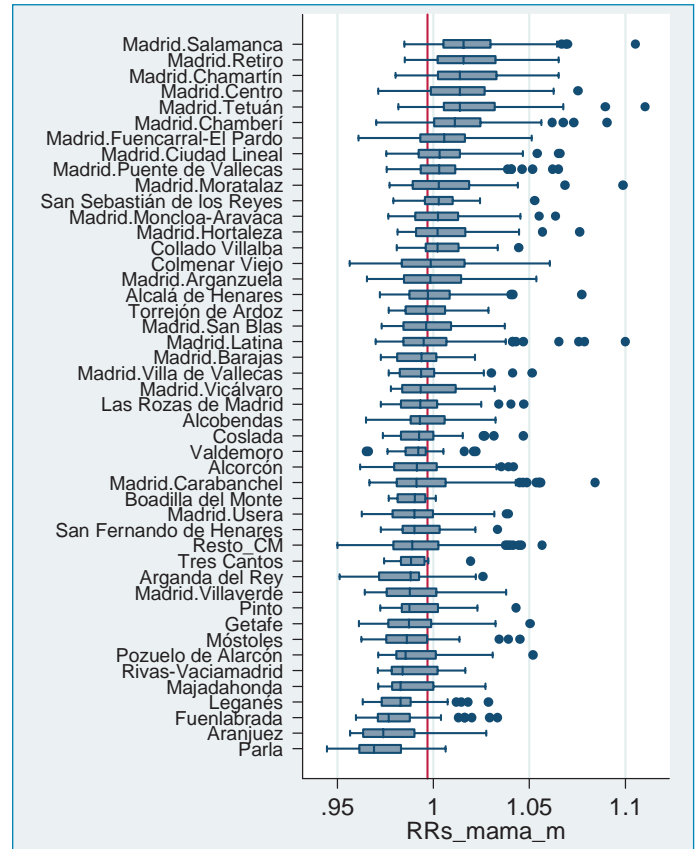
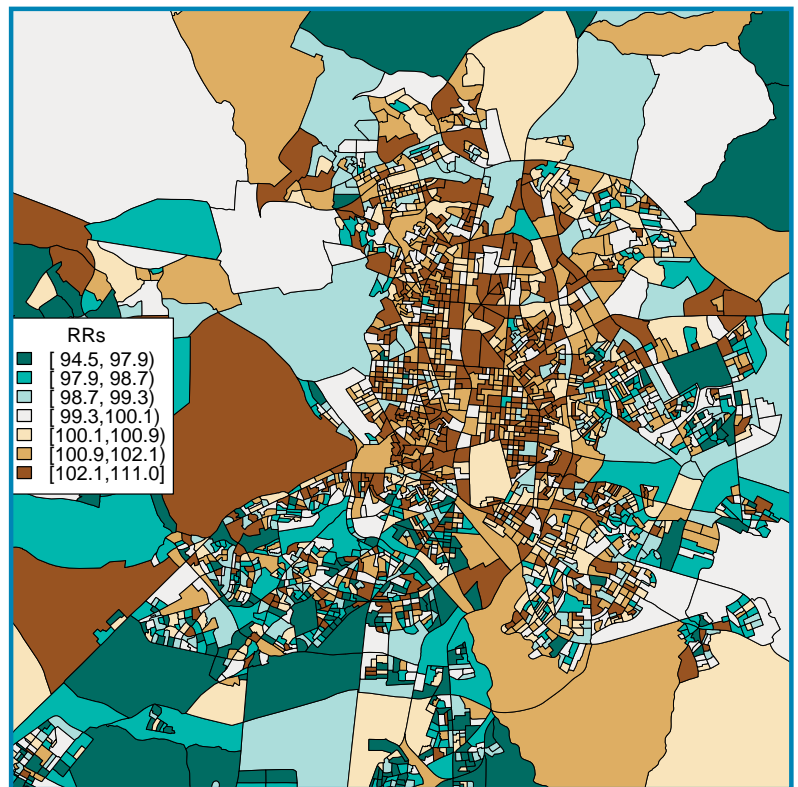
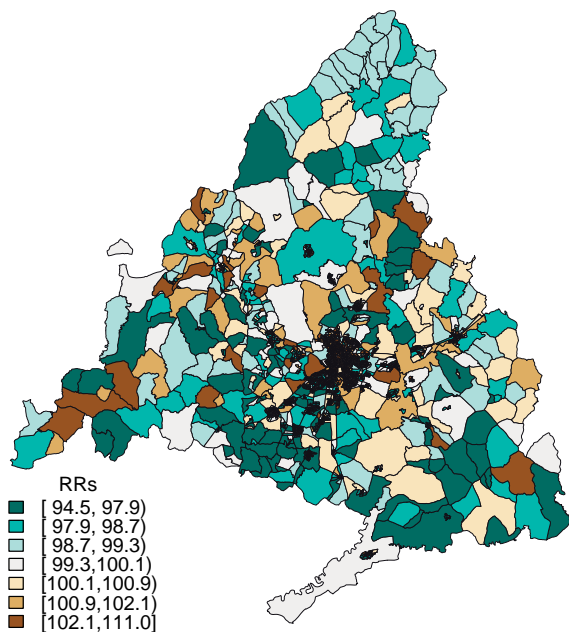


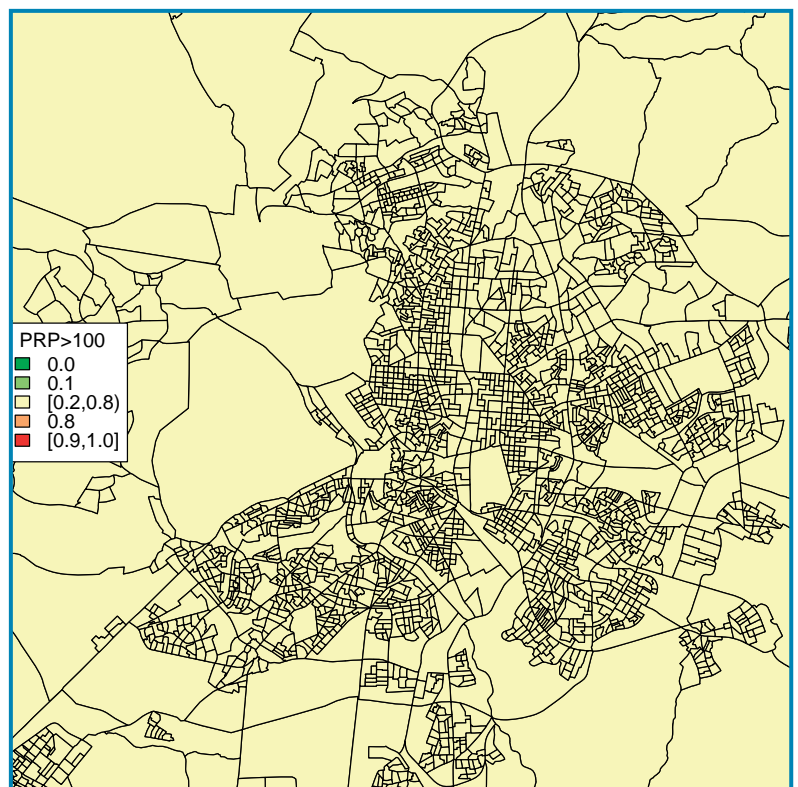
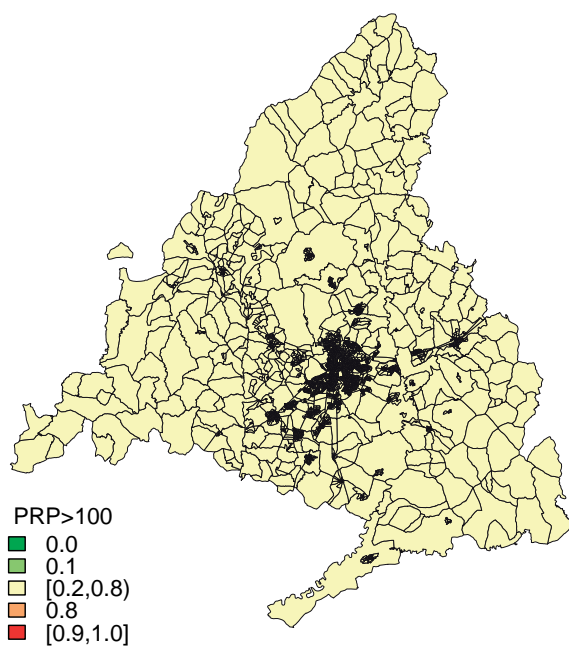
Tabla 1: RR* de mortalidad por quintiles de privación económica e intervalo de credibilidad (95%).

Quintil	RR	IC
Q1	1	—
Q2	0.98	0.89-1.07
Q3	0.96	0.88-1.05
Q4	0.90	0.83-1.00
Q5	0.94	0.87-1.04

■ Mortalidad por cáncer de mama, mujeres, 2001-2007.
Riesgo relativo suavizado (%)



■ Mortalidad por cáncer de mama, mujeres, 2001-2007.
Probabilidad posterior RRs*>100



*RR: Riesgo Relativo.

**RRs: Riesgo Relativo suavizado de cada sección censal respecto al valor medio de la Comunidad de Madrid.

7.2.13. Mortalidad por cáncer de próstata, hombres, 2001-2007

Figura 1: RR^{**} por sección censal para el municipio de Madrid y resto de la Comunidad.

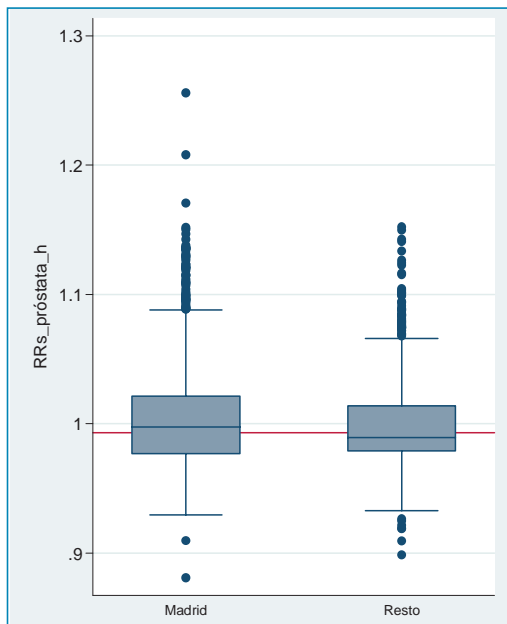


Figura 3: RR* de mortalidad por quintiles de privación económica.

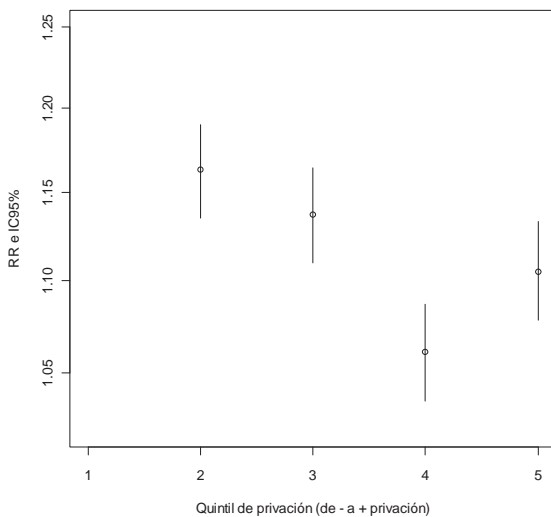


Figura 1: La distribución espacial de la mortalidad por cáncer de próstata presenta pocas diferencias entre el municipio de Madrid y el resto de la Comunidad.

Figura 2: Respecto al valor medio de la Comunidad de Madrid, dentro del municipio de Madrid destaca el distrito de Chamberí y fuera de la capital destaca el municipio de Pozuelo de Alarcón con mayor mortalidad.

Figura 3 y tabla 1: La mortalidad por cáncer de próstata en hombres se asocia con la privación económica, observándose un riesgo de muerte un 10% mayor en el quintil con peor situación socioeconómica respecto al de mejor situación.

Figura 2: RR^{**} por sección censal según distritos municipales de Madrid y grandes municipios de la Comunidad de Madrid.

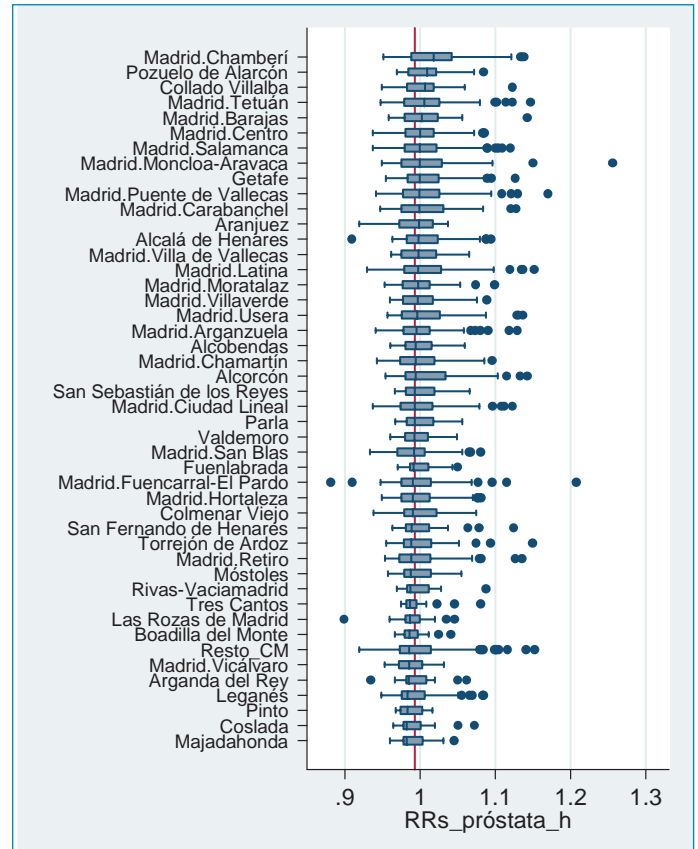
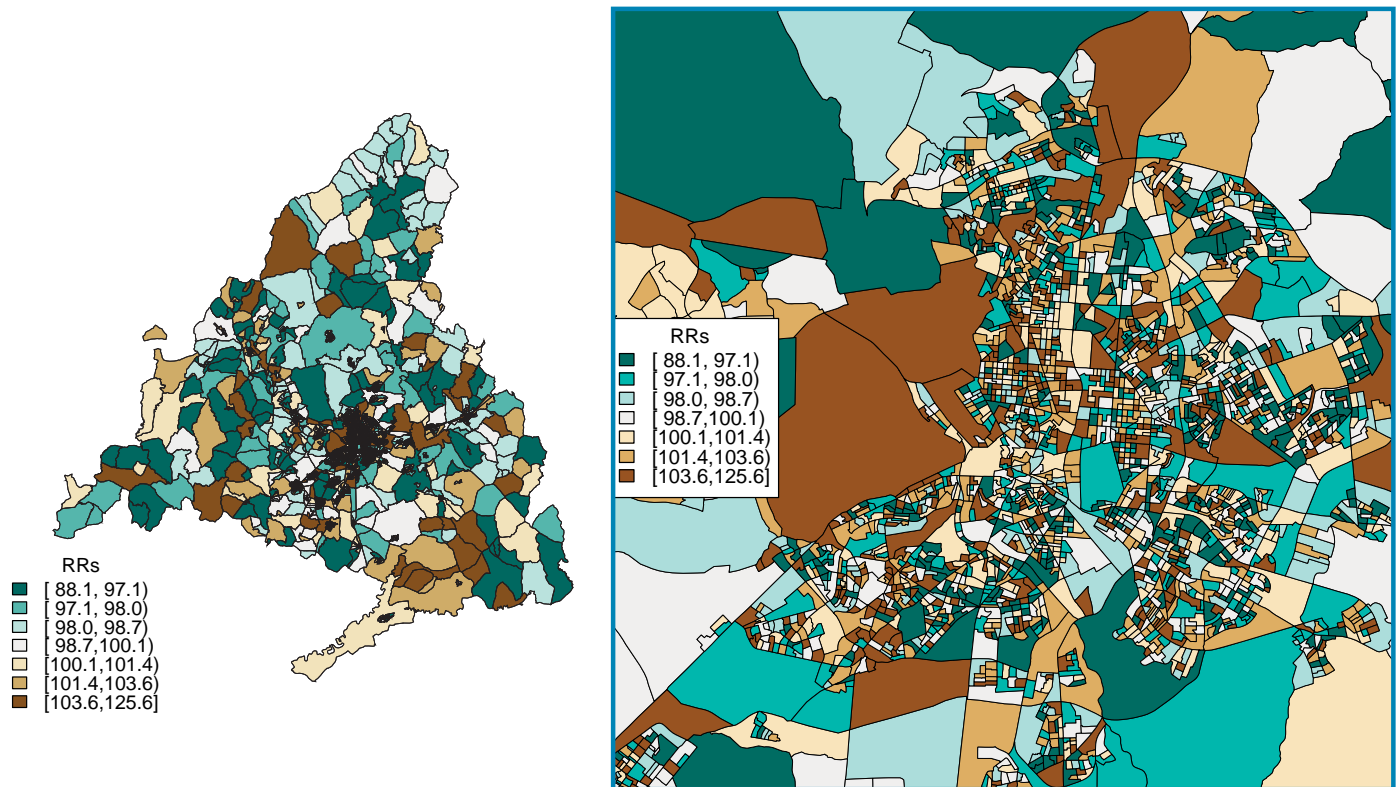


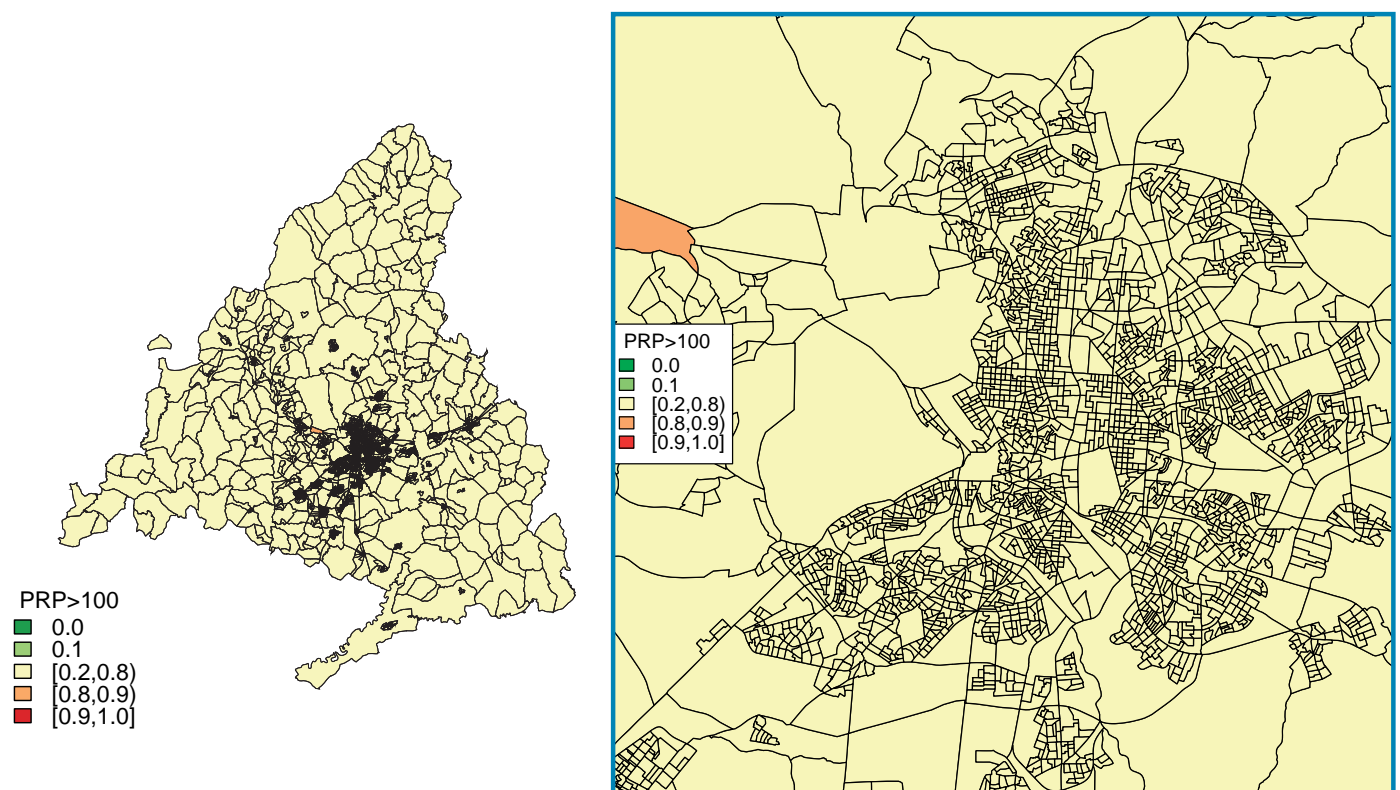
Tabla 1: RR* de mortalidad por quintiles de privación económica e intervalo de credibilidad (95%).

Quintil	RR	IC
Q1	1	—
Q2	1.16	1.13-1.19
Q3	1.13	1.11-1.16
Q4	1.06	1.03-1.08
Q5	1.10	1.07-1.13

■ Mortalidad por cáncer de próstata, hombres, 2001-2007.
Riesgo relativo suavizado (%)



■ Mortalidad por cáncer de próstata, hombres, 2001-2007.
Probabilidad posterior RRs*>100



*RR: Riesgo Relativo.

**RRs: Riesgo Relativo suavizado de cada sección censal respecto al valor medio de la Comunidad de Madrid.

7.2.14. Mortalidad por cáncer de vejiga, hombres, 2001-2007

Figura 1: RRs** por sección censal para el municipio de Madrid y resto de la Comunidad.

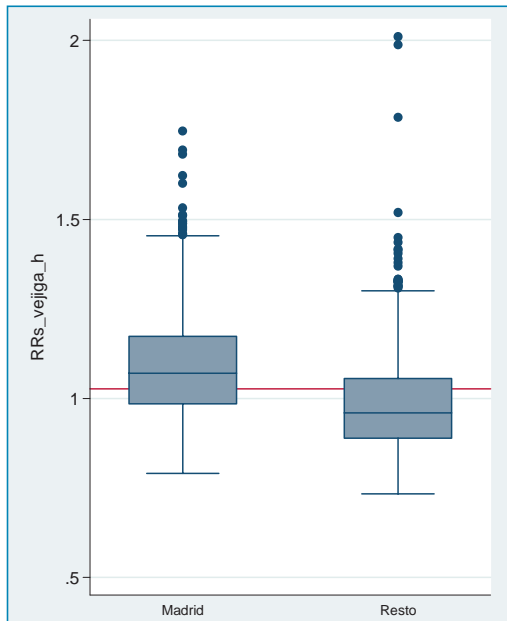


Figura 3: RR* de mortalidad por quintiles de privación económica.

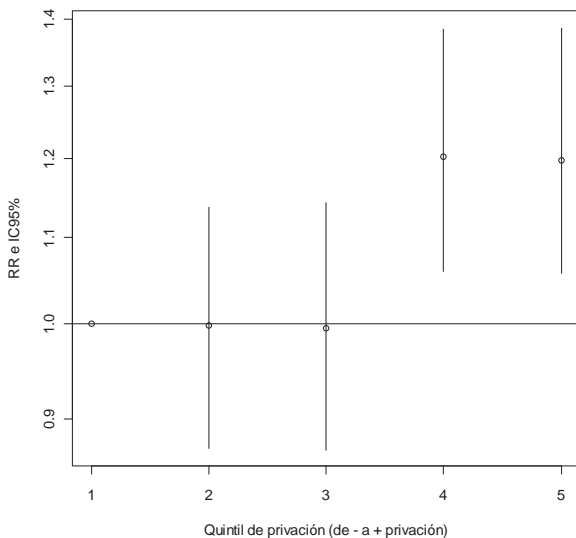


Figura 1: La distribución espacial de la mortalidad por cáncer de vejiga en hombres muestra mayor mortalidad en el municipio de Madrid que en el resto de la Comunidad.

Figura 2: Respecto al valor medio de la Comunidad de Madrid, dentro del municipio de Madrid los distritos municipales con mayor mortalidad son Villa de Vallecas, Puente de Vallecas, Usera, Vicálvaro, Centro, Retiro y Arganzuela. Fuera del municipio de Madrid destacan con la mayor mortalidad los municipios de Parla y Rivas-Vaciamadrid.

Figura 3 y tabla 1: La mortalidad por cáncer de vejiga en hombres se asocia con la privación económica, observándose un incremento a medida que aumenta la privación socioeconómica. Así, el riesgo de muerte es un 20% superior en el quintil con peor situación socioeconómica respecto al de mejor situación.

Figura 2: RRs** por sección censal según distritos municipales de Madrid y grandes municipios de la Comunidad de Madrid.

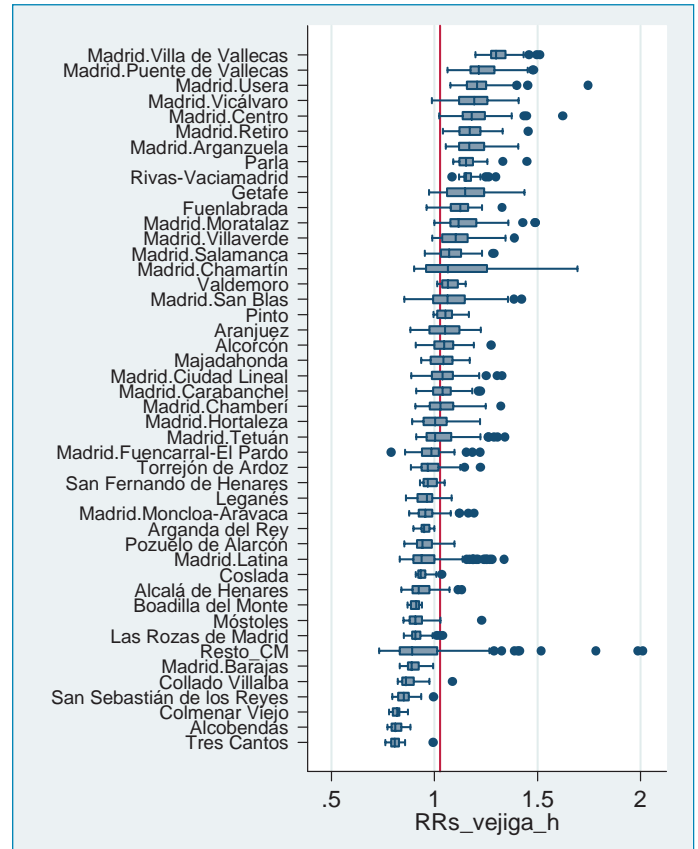
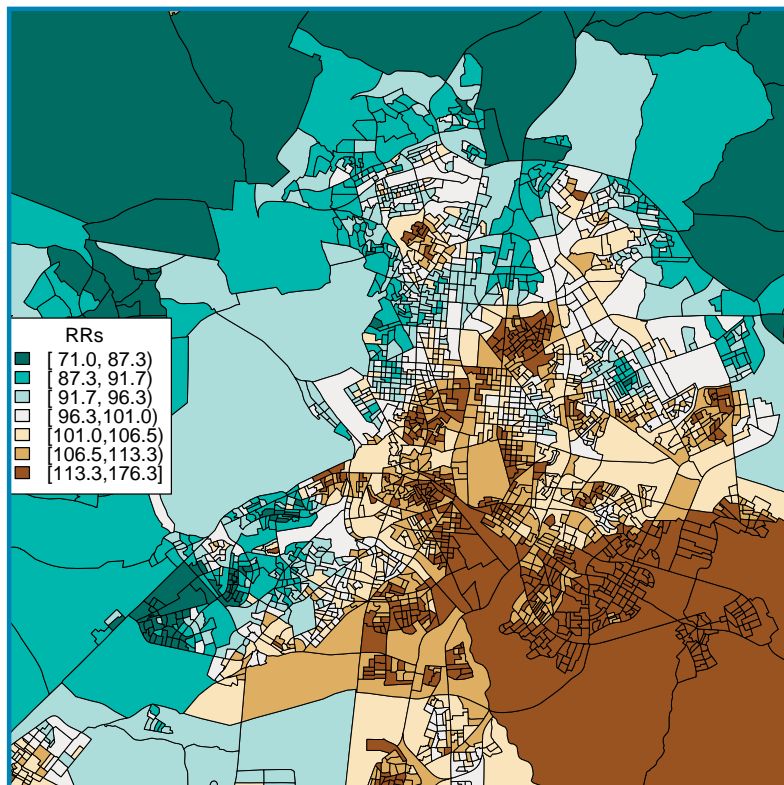
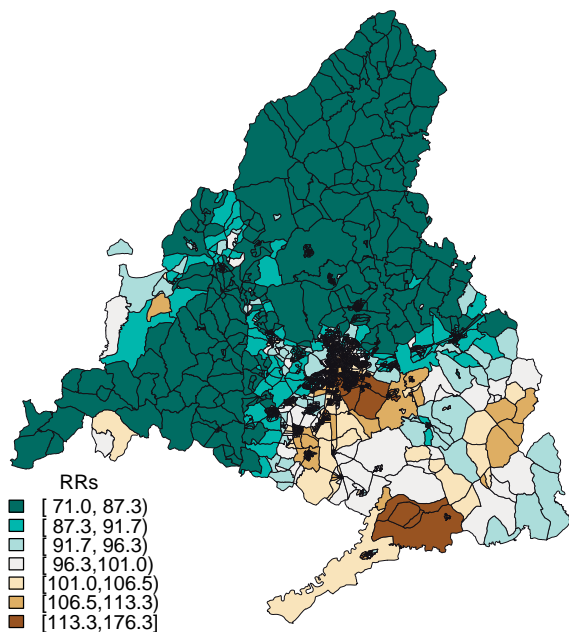


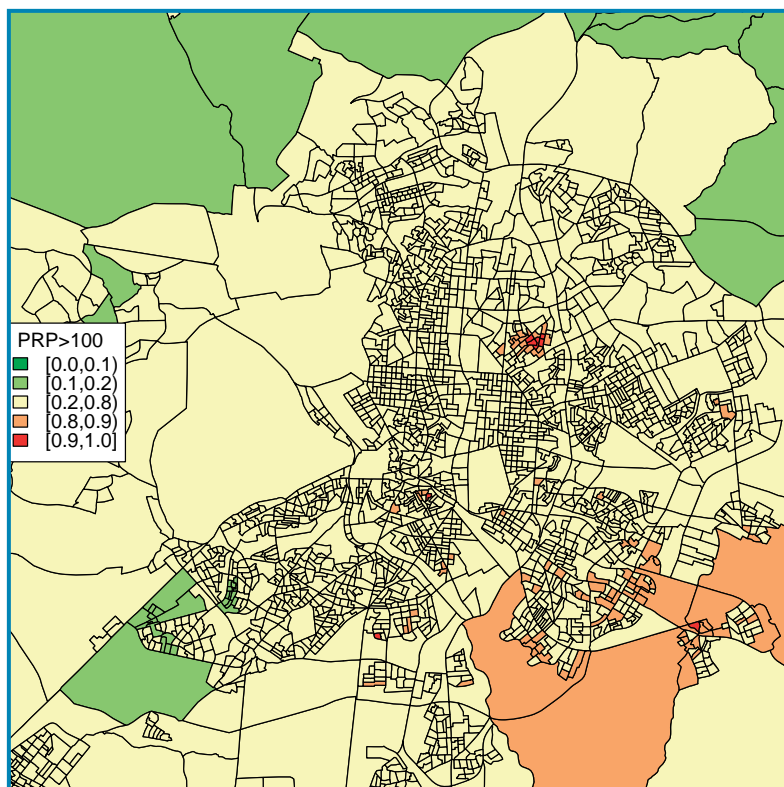
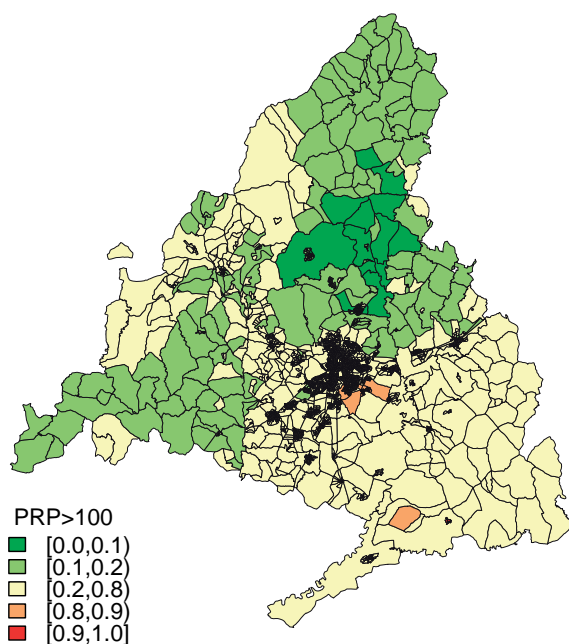
Tabla 1: RR* de mortalidad por quintiles de privación económica e intervalo de credibilidad (95%).

Quintil	RR	IC
Q1	1	—
Q2	0.1	0.87-1.14
Q3	0.99	0.87-1.14
Q4	1.20	1.06-1.38
Q5	1.20	1.06-1.39

■ Mortalidad por cáncer de vejiga, hombres, 2001-2007.
Riesgo relativo suavizado (%)



■ Mortalidad por cáncer de vejiga, hombres, 2001-2007.
Probabilidad posterior RRs*>100



*RR: Riesgo Relativo.

**RRs: Riesgo Relativo suavizado de cada sección censal respecto al valor medio de la Comunidad de Madrid.

7.2.15. Mortalidad por cáncer de vejiga, mujeres, 2001-2007

Figura 1: RRs** por sección censal para el municipio de Madrid y resto de la Comunidad.

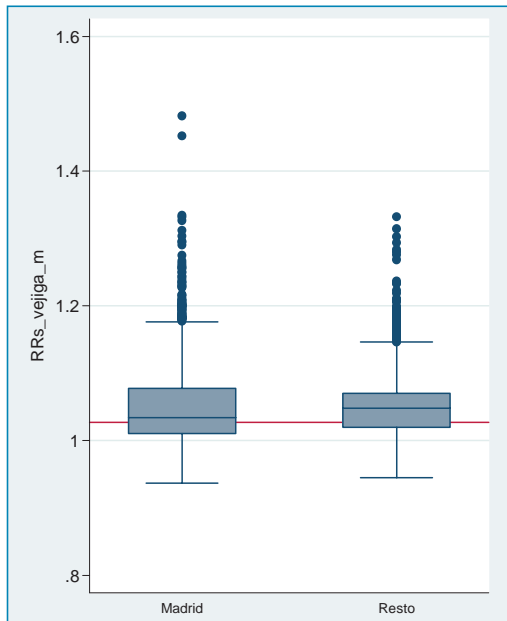


Figura 3: RR* de mortalidad por quintiles de privación económica.

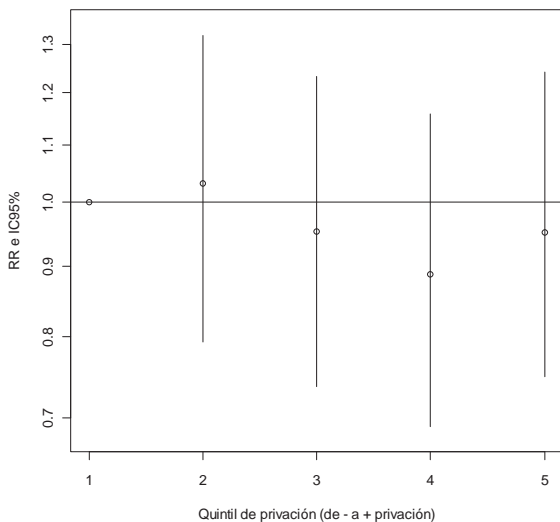


Figura 1: La distribución espacial de la mortalidad por cáncer de vejiga en mujeres muestra pocas diferencias entre el municipio de Madrid y el resto de la Comunidad.

Figura 2: Respecto al valor medio de la Comunidad de Madrid, dentro del municipio de Madrid los distritos municipales con mayor mortalidad son Barajas, Moratalaz, Retiro, Vicálvaro y Puente de Vallecas. Fuera del municipio de Madrid destacan con la mayor mortalidad los municipios de Parla y Getafe.

Figura 3 y tabla 1: La mortalidad por cáncer de vejiga en mujeres no muestra asociación con la privación socioeconómica.

Figura 2: RRs** por sección censal según distritos municipales de Madrid y grandes municipios de la Comunidad de Madrid.

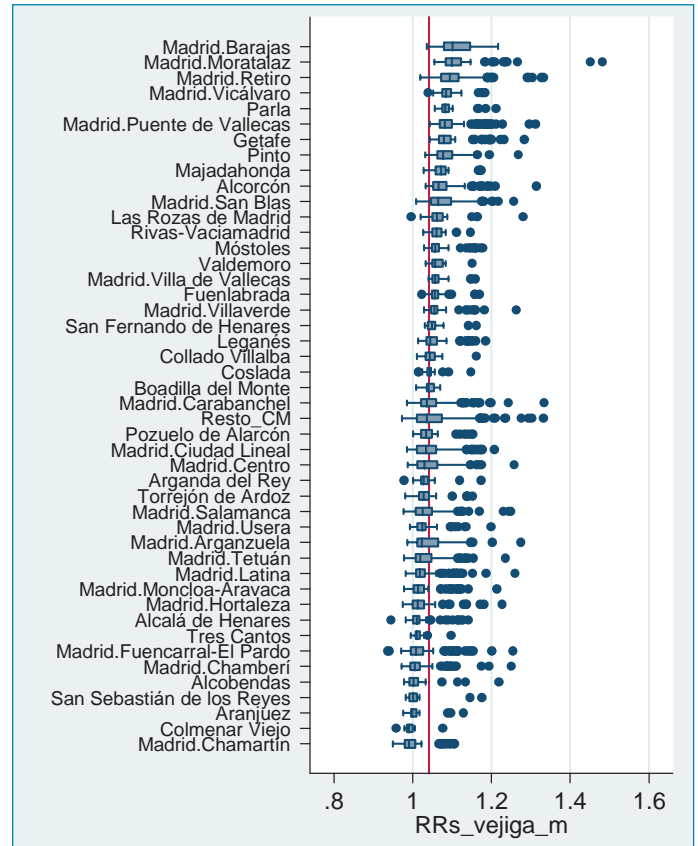
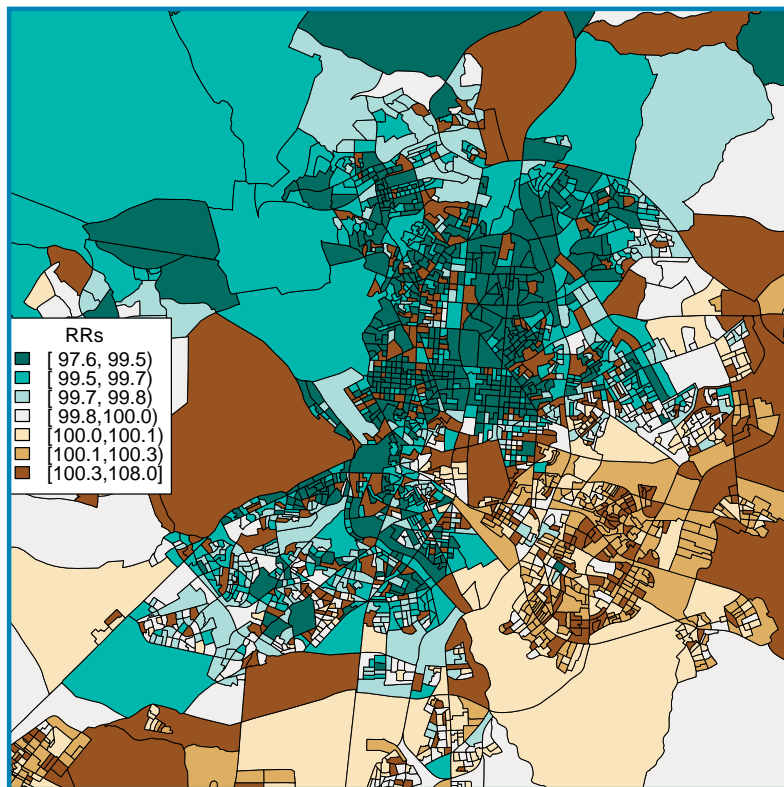
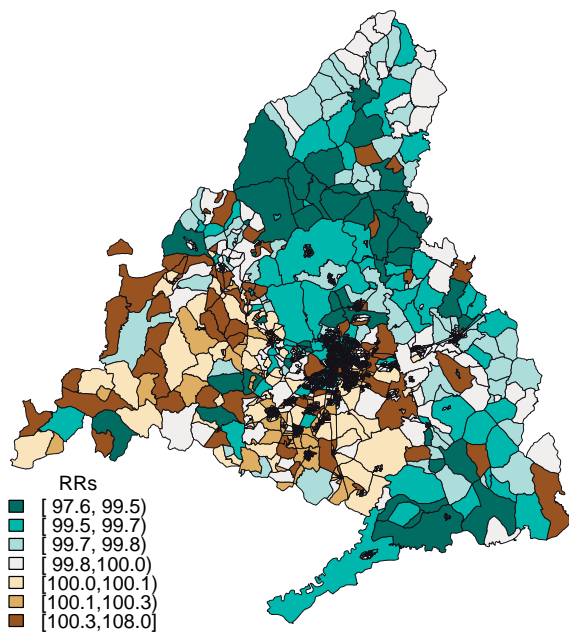


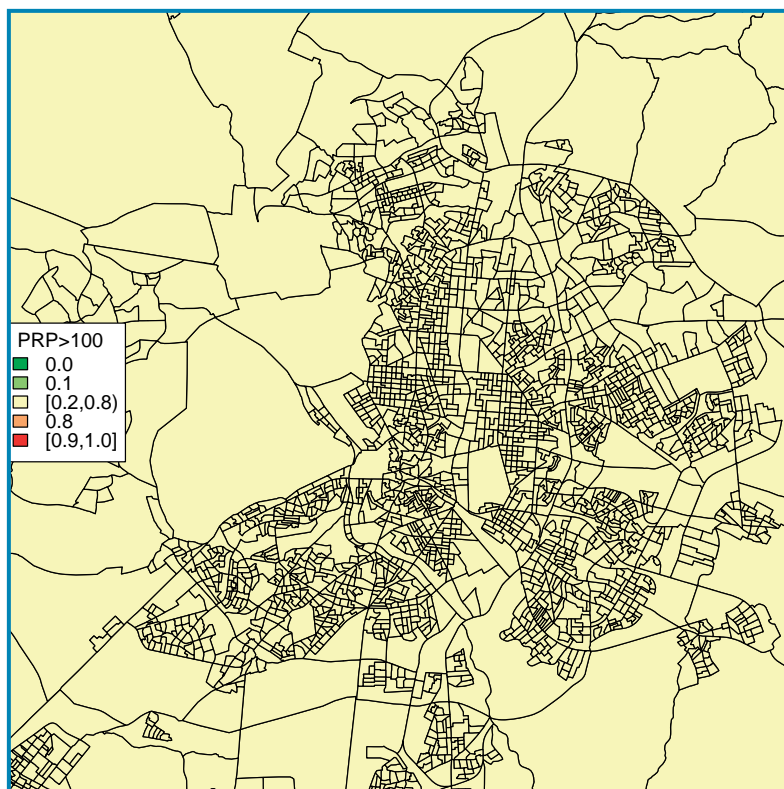
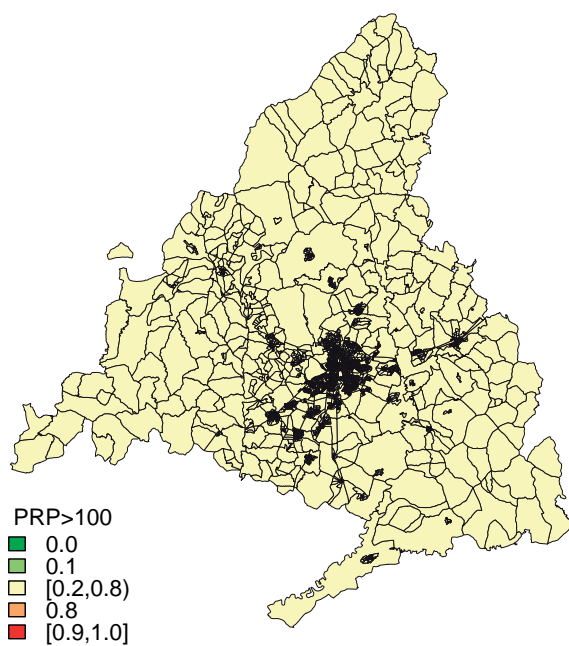
Tabla 1: RR* de mortalidad por quintiles de privación económica e intervalo de credibilidad (95%).

Quintil	RR	IC
Q1	1	—
Q2	1.03	0.79-1.32
Q3	0.95	0.74-1.23
Q4	0.89	0.69-1.16
Q5	0.95	0.75-1.24

■ Mortalidad por cáncer de vejiga, mujeres, 2001-2007.
Riesgo relativo suavizado (%)



■ Mortalidad por cáncer de vejiga, mujeres, 2001-2007.
Probabilidad posterior RRs*>100



*RR: Riesgo Relativo.

**RRs: Riesgo Relativo suavizado de cada sección censal respecto al valor medio de la Comunidad de Madrid.

7.2.16. Mortalidad por mesotelioma, hombres, 2001-2007

Figura 1: RR^s** por sección censal para el municipio de Madrid y resto de la Comunidad.

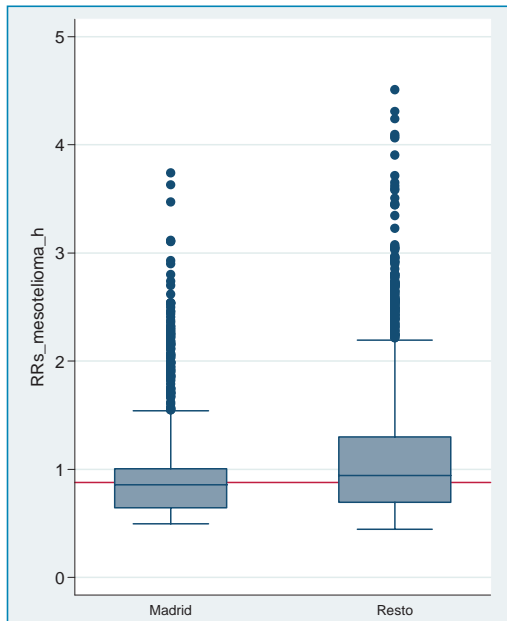


Figura 3: RR* de mortalidad por quintiles de privación económica.

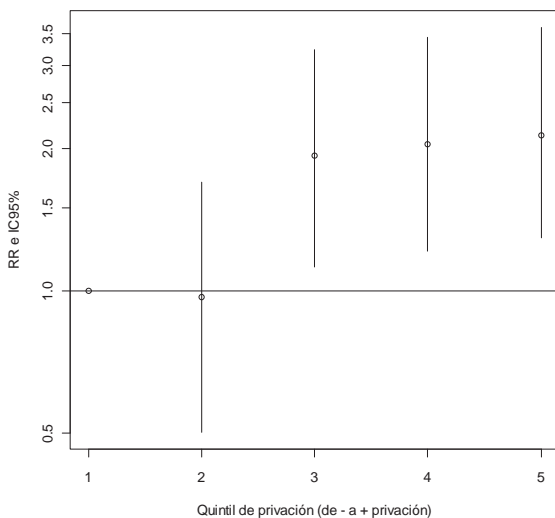


Figura 1: La distribución espacial de la mortalidad por mesotelioma en hombres muestra mayor mortalidad fuera del municipio de Madrid que en la capital.

Figura 2: Respecto al valor medio de la Comunidad de Madrid, dentro del municipio de Madrid es Villaverde el distrito que destaca, mientras que la mayor parte de las secciones censales afectadas pertenecen a los municipios de Parla, Aranjuez, Getafe, Valdemoro y Pinto, mostrando un patrón de agregación.

Figura 3 y tabla 1: La mortalidad por mesotelioma en hombres se asocia con la privación económica, observándose un claro gradiente de incremento del riesgo de muerte a medida que aumenta. Así, el riesgo de muerte es 2,13 veces superior en el quintil con peor situación socioeconómica respecto al de mejor situación.

Figura 2: RR^s** por sección censal según distritos municipales de Madrid y grandes municipios de la Comunidad de Madrid.

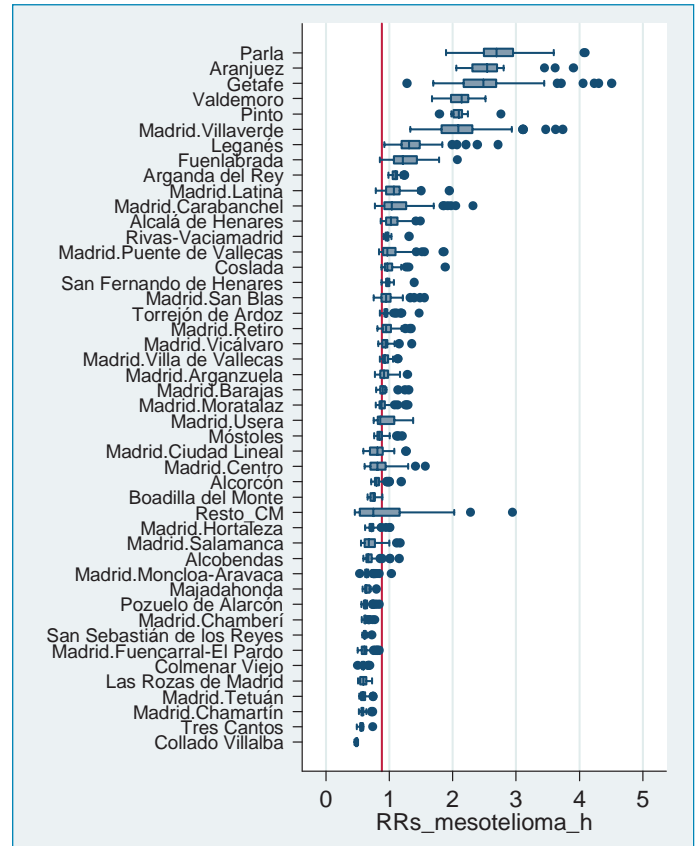
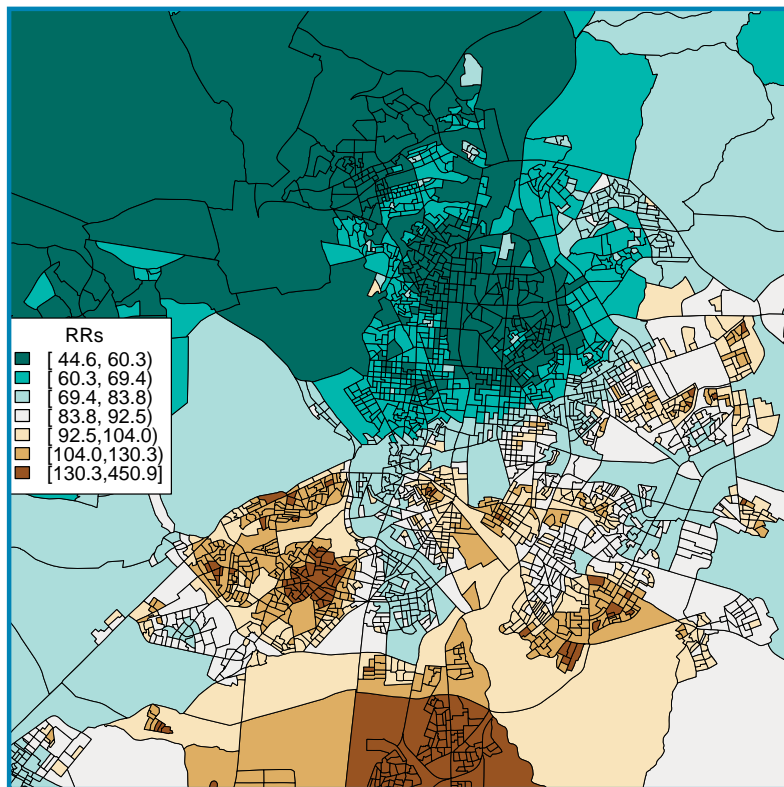
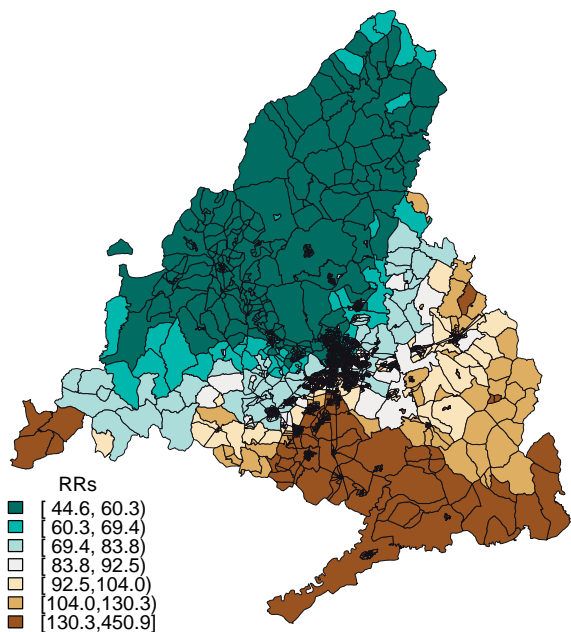


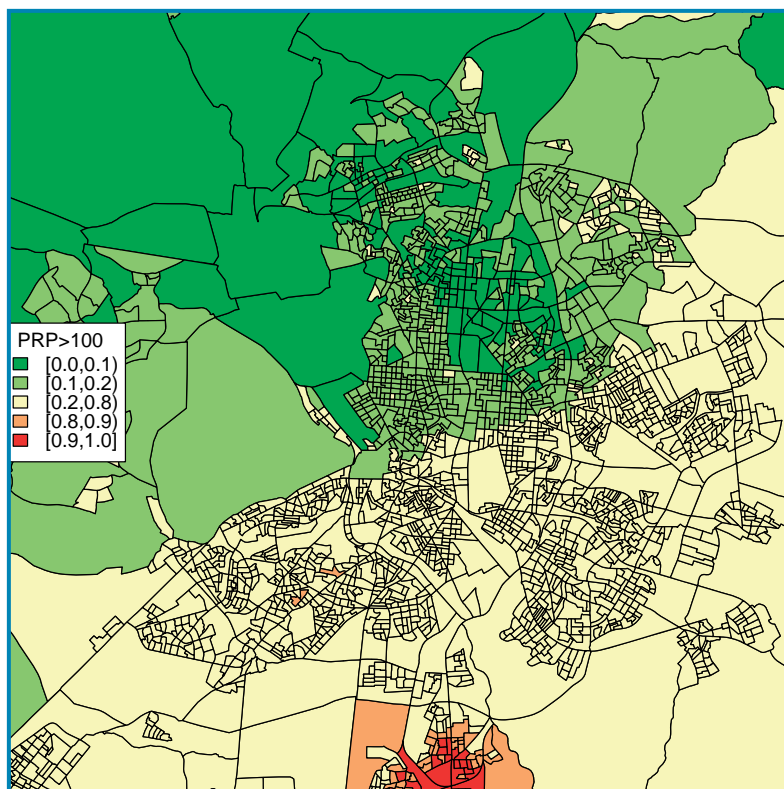
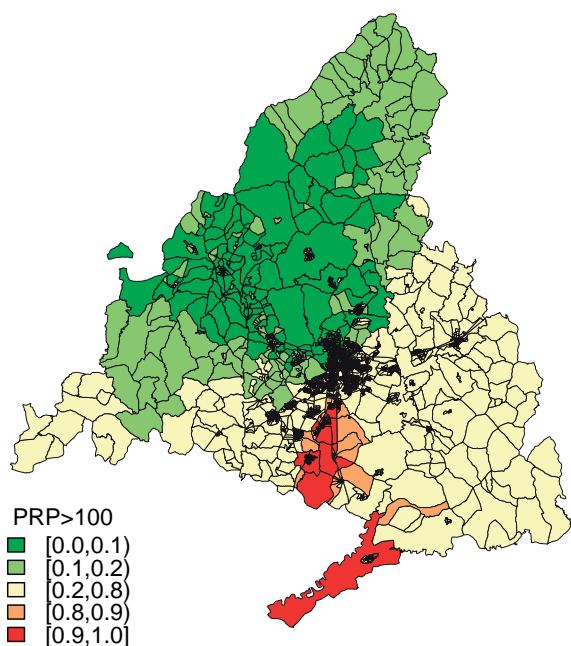
Tabla 1: RR* de mortalidad por quintiles de privación económica e intervalo de credibilidad (95%).

Quintil	RR	IC
Q1	1	—
Q2	0.97	0.50-1.70
Q3	1.93	1.12-3.23
Q4	2.04	1.22-3.44
Q5	2.13	1.29-3.61

■ Mortalidad por mesotelioma, hombres, 2001-2007.
Riesgo relativo suavizado (%)



■ Mortalidad por mesotelioma, hombres, 2001-2007.
Probabilidad posterior RRs*>100



*RR: Riesgo Relativo.

**RRs: Riesgo Relativo suavizado de cada sección censal respecto al valor medio de la Comunidad de Madrid.

7.2.17. Mortalidad por cáncer hematológico, hombres, 2001-2007

Figura 1: RR^s** por sección censal para el municipio de Madrid y resto de la Comunidad.

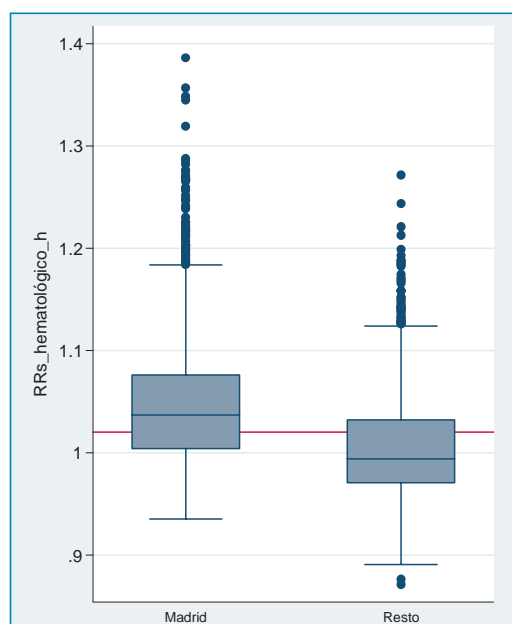


Figura 3: RR* de mortalidad por quintiles de privación económica.

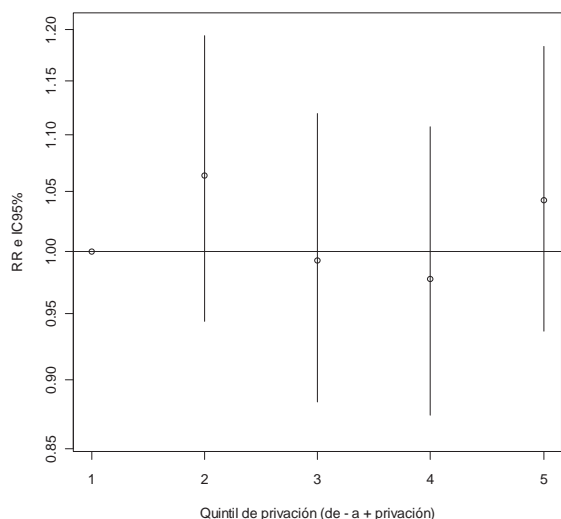


Figura 1: La distribución espacial de la mortalidad por cáncer hematológico en hombres muestra mayor mortalidad en el municipio de Madrid que en el resto de la Comunidad.

Figura 2: Respecto al valor medio de la Comunidad de Madrid, dentro del municipio de Madrid los distritos municipales con mayor mortalidad son Tetuán, Hortaleza, Chamartín y Chamberí. Fuera del municipio de Madrid destaca con la mayor mortalidad el municipio de Parla.

Figura 3 y tabla 1: La mortalidad por cáncer hematológico en hombres no presenta asociación con el nivel de privación económica.

Figura 2: RR^s** por sección censal según distritos municipales de Madrid y grandes municipios de la Comunidad de Madrid.

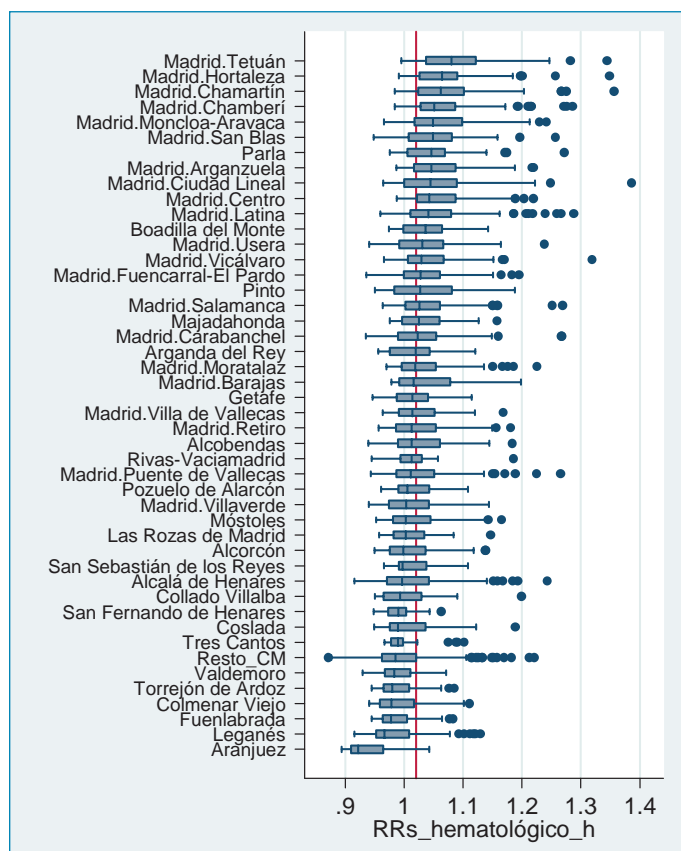
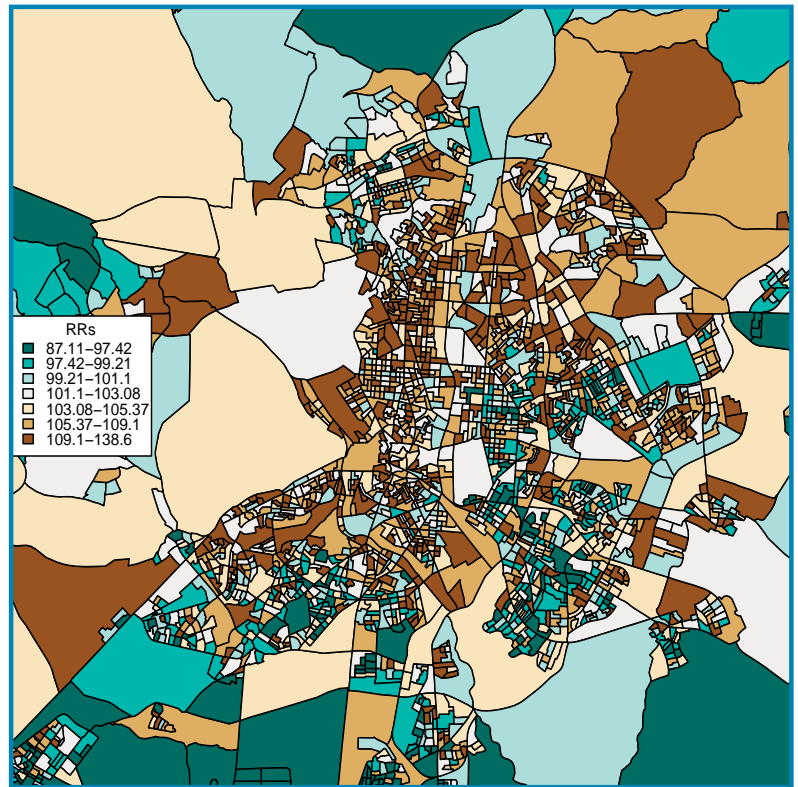
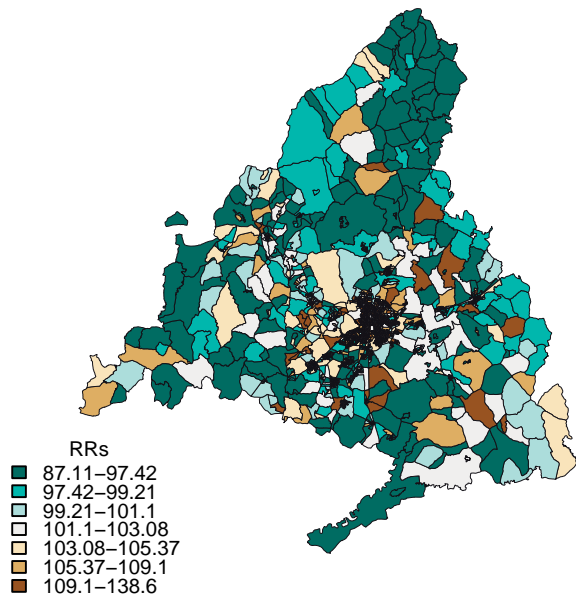


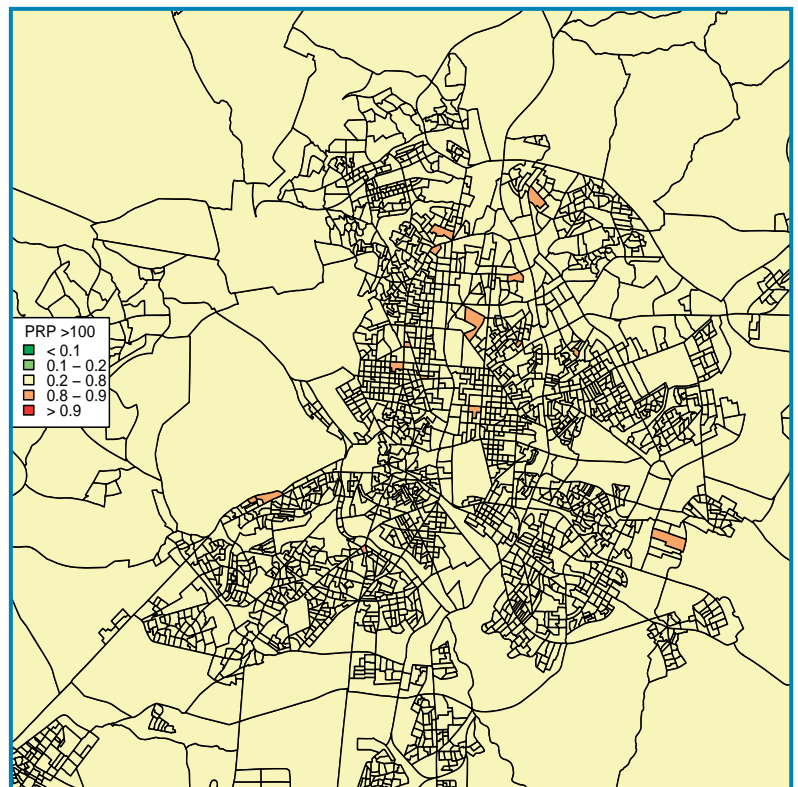
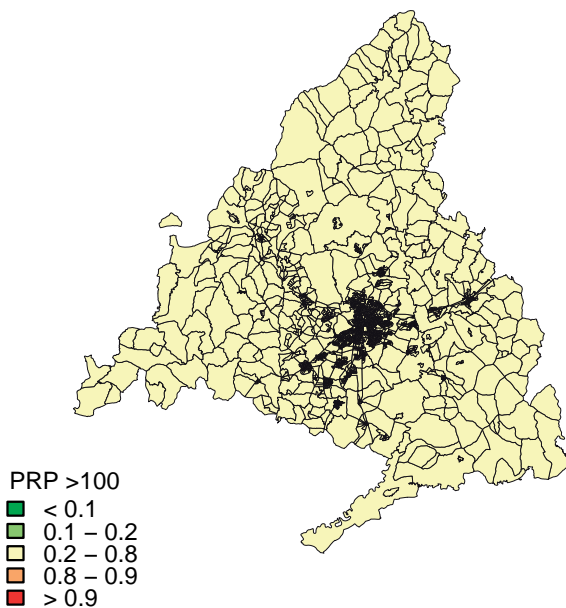
Tabla 1: RR* de mortalidad por quintiles de privación económica e intervalo de credibilidad (95%).

Quintil	RR	IC
Q1	1	—
Q2	1.06	0.94-1.19
Q3	0.99	0.88-1.121
Q4	0.98	0.87-1.111
Q5	1.04	0.94-1.201

■ Mortalidad por cáncer hematológico, hombres, 2001-2007.
Riesgo relativo suavizado (%)



■ Mortalidad por cáncer hematológico, hombres, 2001-2007.
Probabilidad posterior RRs* > 100



*RR: Riesgo Relativo.

**RRs: Riesgo Relativo suavizado de cada sección censal respecto al valor medio de la Comunidad de Madrid.

7.2.18. Mortalidad por cáncer hematológico, mujeres, 2001-2007

Figura 1: RR^{**} por sección censal para el municipio de Madrid y resto de la Comunidad.

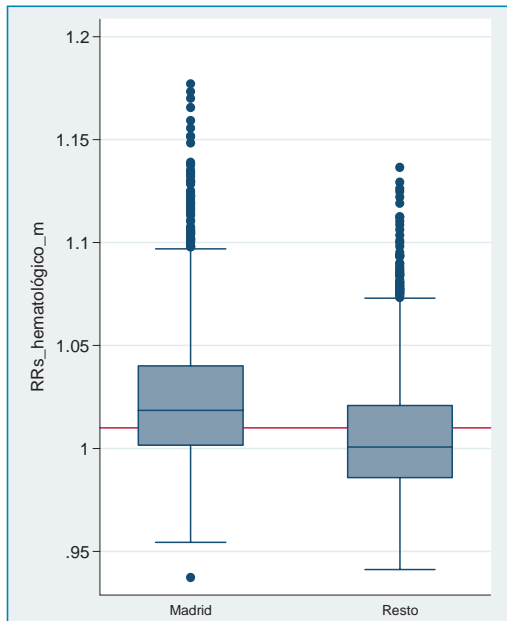


Figura 3: RR* de mortalidad por quintiles de privación económica.

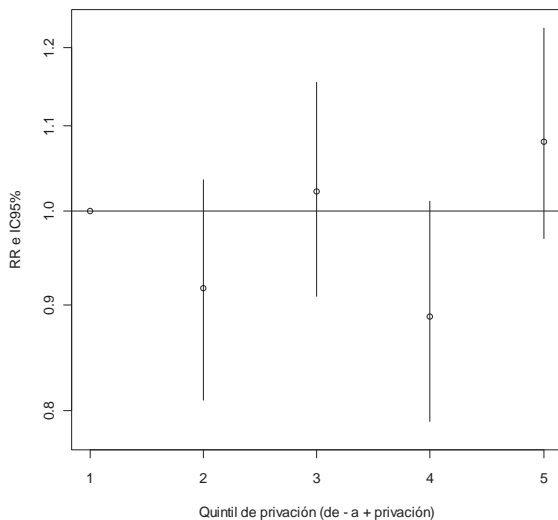


Figura 1: La distribución espacial de la mortalidad por cáncer hematológico en mujeres muestra mayor mortalidad en el municipio de Madrid que en el resto de la Comunidad.

Figura 2: Respecto al valor medio de la Comunidad de Madrid, dentro del municipio de Madrid los distritos municipales con mayor mortalidad son Chamartín, Tetuán, Arganzuela y Usera. Fuera del municipio de Madrid destaca con la mayor mortalidad el municipio de Getafe.

Figura 3 y tabla 1: La mortalidad por cáncer hematológico en mujeres no presenta asociación con la privación económica.

Figura 2: RR^{**} por sección censal según distritos municipales de Madrid y grandes municipios de la Comunidad de Madrid.

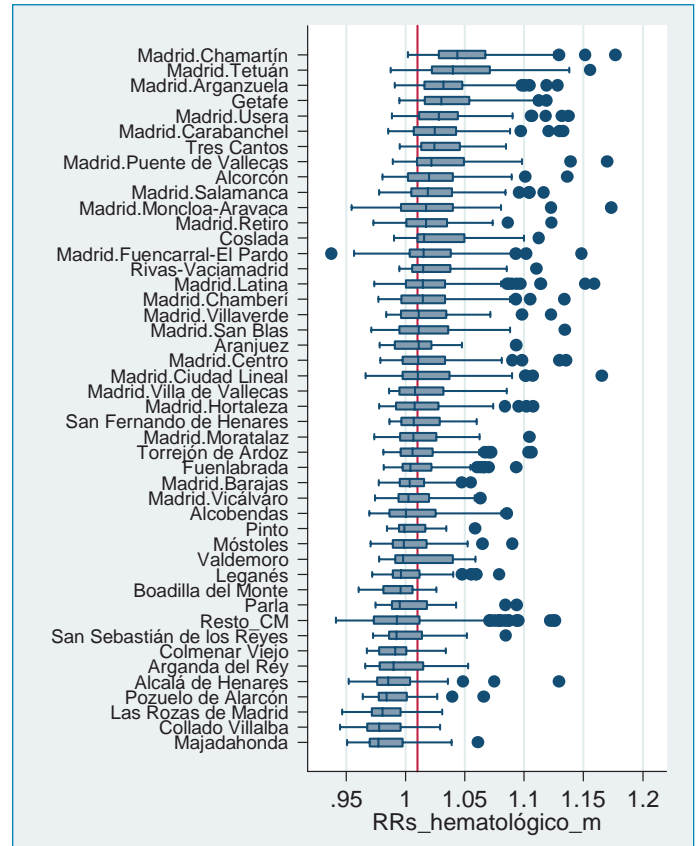
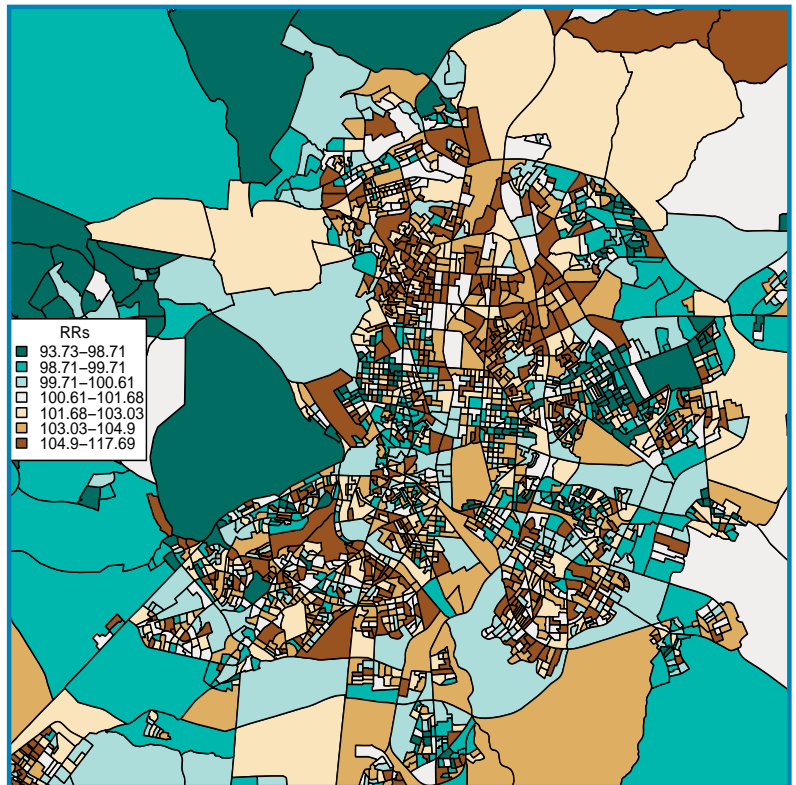
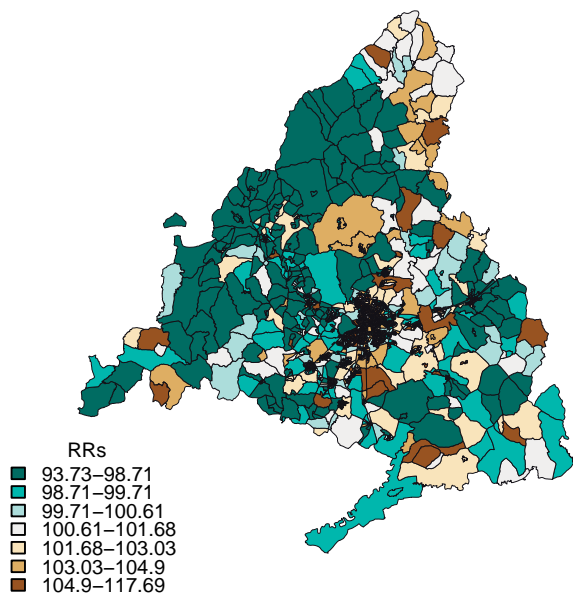


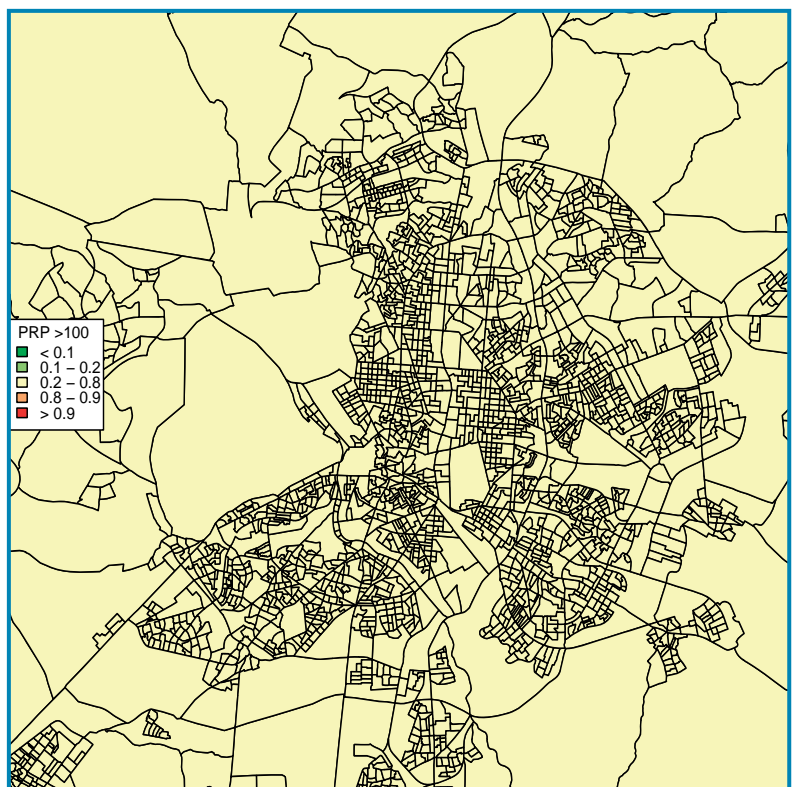
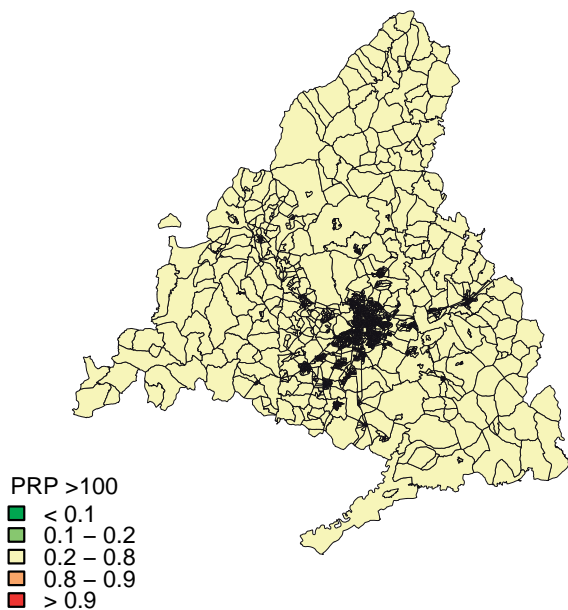
Tabla 1: RR* de mortalidad por quintiles de privación económica e intervalo de credibilidad (95%).

Quintil	RR	IC
Q1	1	—
Q2	0.92	0.81-1.04
Q3	1.02	0.91-1.16
Q4	0.89	0.79-1.01
Q5	1.08	0.97-1.23

■ Mortalidad por cáncer hematológico, mujeres, 2001-2007.
Riesgo relativo suavizado (%)



■ Mortalidad por cáncer hematológico, mujeres, 2001-2007.
Probabilidad posterior RRs*>100



*RR: Riesgo Relativo.

**RRs: Riesgo Relativo suavizado de cada sección censal respecto al valor medio de la Comunidad de Madrid.

7.2.19. Mortalidad por diabetes mellitus, hombres, 2001-2007

Figura 1: RRs** por sección censal para el municipio de Madrid y resto de la Comunidad.

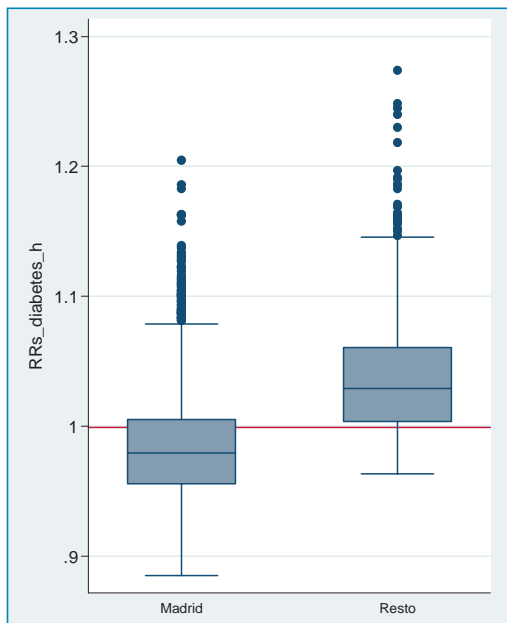


Figura 3: RR* de mortalidad por quintiles de privación económica.

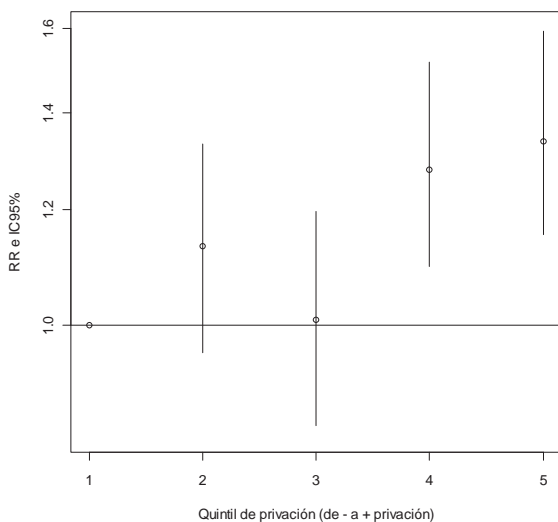


Figura 1: La distribución espacial de la mortalidad por diabetes mellitus en hombres muestra mayor mortalidad fuera del municipio de Madrid que en la capital.

Figura 2: Respecto al valor medio de la Comunidad de Madrid, los municipios con mayor mortalidad son: Tres Cantos, Collado Villalba, Alcalá de Henares, Móstoles y Torrejón de Ardoz. En el municipio de Madrid destaca el distrito de Carabanchel.

Figura 3 y tabla 1: La mortalidad por diabetes mellitus en hombres se asocia con la privación económica, observándose un incremento del riesgo de muerte a medida que empeora. Así, el riesgo de muerte es un 34% superior en el quintil con peor situación socioeconómica respecto al de mejor situación.

Figura 2: RRs** por sección censal según distritos municipales de Madrid y grandes municipios de la Comunidad de Madrid.

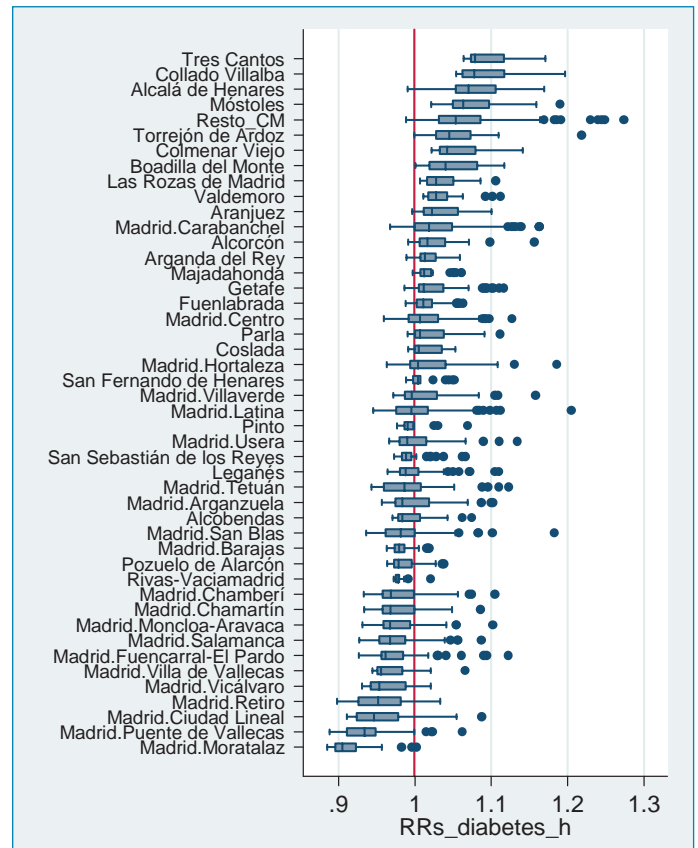
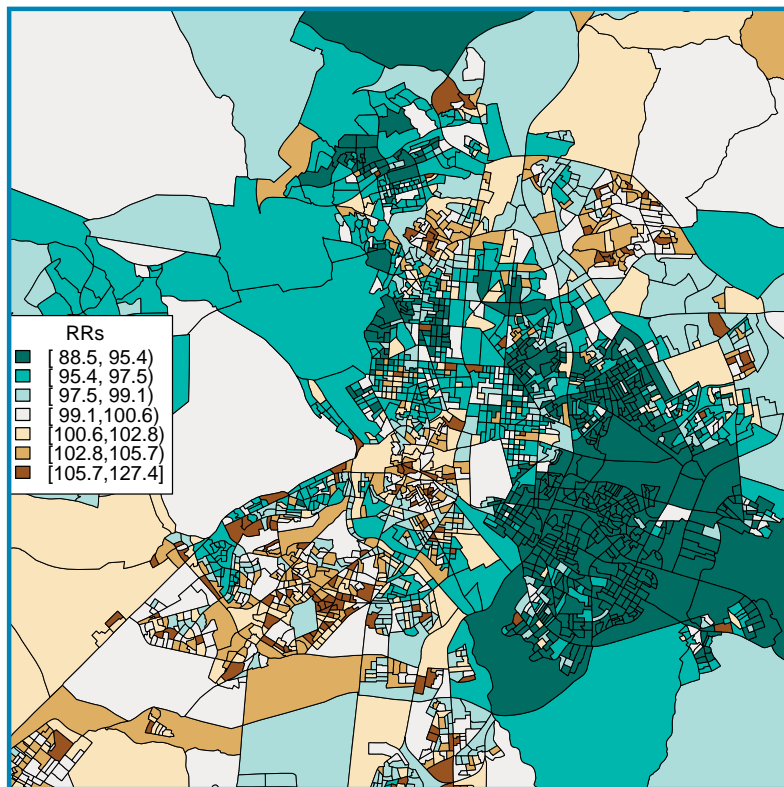
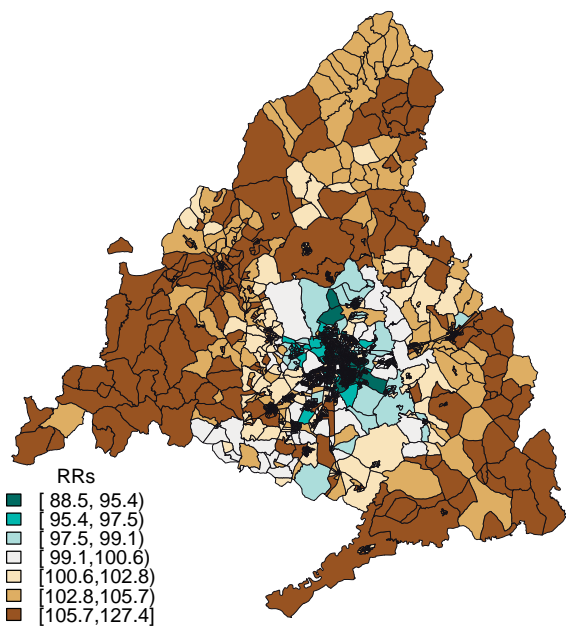


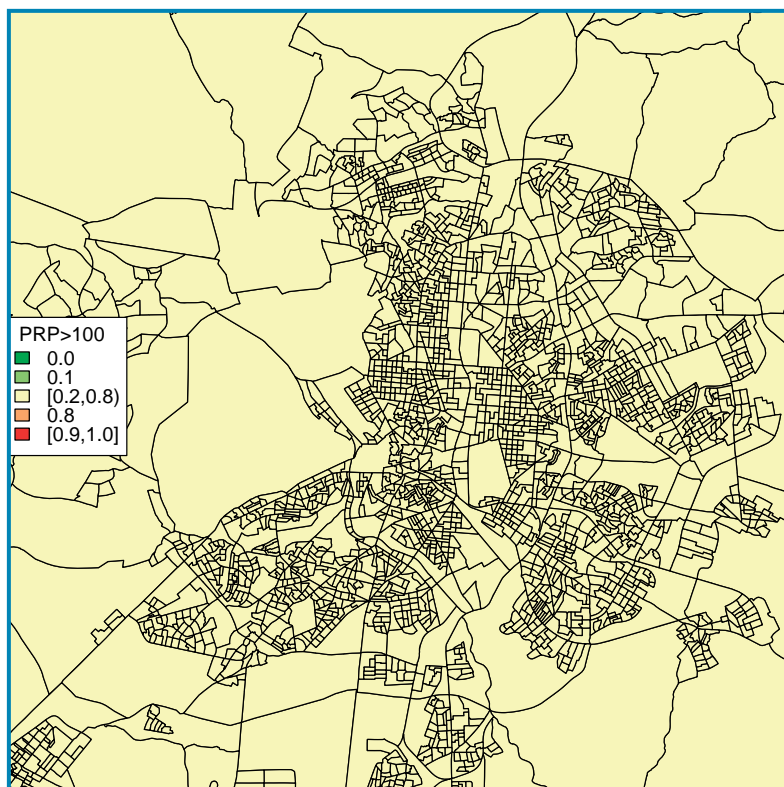
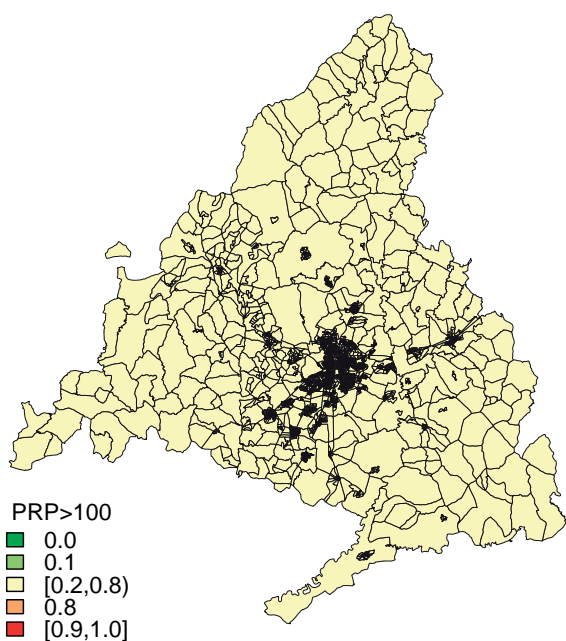
Tabla 1: RR* de mortalidad por quintiles de privación económica e intervalo de credibilidad (95%).

Quintil	RR	IC
Q1	1	—
Q2	1.13	0.96-1.33
Q3	1.00	0.85-1.20
Q4	1.28	1.10-1.51
Q5	1.34	1.15-1.59

■ Mortalidad por diabetes mellitus, hombres, 2001-2007.
Riesgo relativo suavizado (%)



■ Mortalidad por diabetes mellitus, hombres, 2001-2007.
Probabilidad posterior RRs*>100



*RR: Riesgo Relativo.

**RRs: Riesgo Relativo suavizado de cada sección censal respecto al valor medio de la Comunidad de Madrid.

7.2.20. Mortalidad por diabetes mellitus, mujeres, 2001-2007

Figura 1: RRs** por sección censal para el municipio de Madrid y resto de la Comunidad.

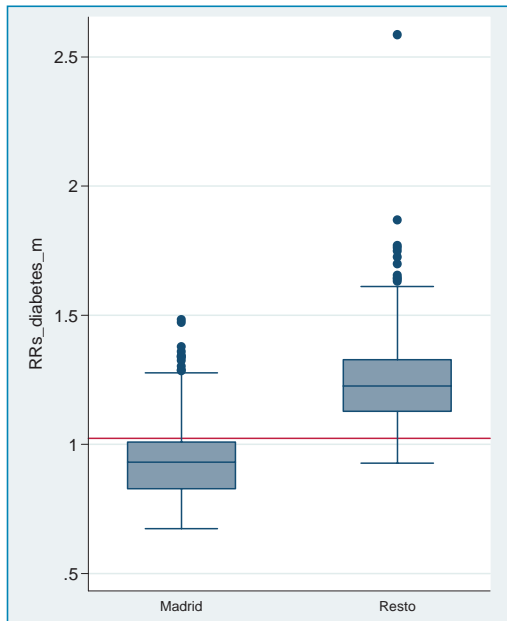


Figura 3: RR* de mortalidad por quintiles de privación económica.

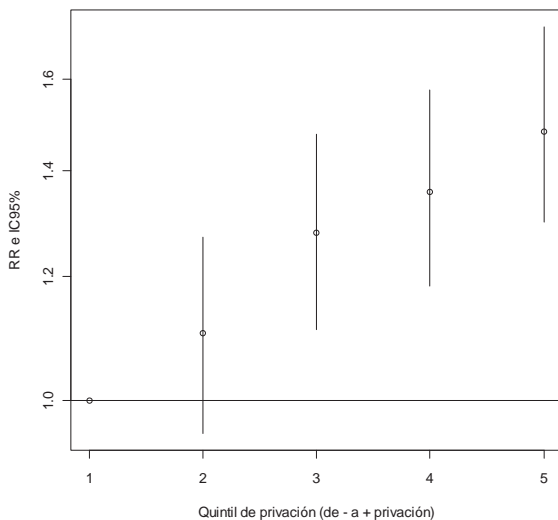


Figura 1: La distribución espacial de la mortalidad por diabetes mellitus en mujeres muestra mayor mortalidad fuera del municipio de Madrid que en la capital.

Figura 2: Respecto al valor medio de la Comunidad de Madrid, dentro del municipio de Madrid destaca el distrito municipal de Villaverde con mayor mortalidad. Fuera del municipio de Madrid se observa un patrón de agregación de exceso de mortalidad en las secciones censales del sur y este de la Comunidad, destacando los municipios de Parla, Alcalá de Henares, Valdemoro, Aranjuez, Pinto, Fuenlabrada y Móstoles.

Figura 3 y tabla 1: La mortalidad por diabetes mellitus en mujeres se asocia con la privación económica, observándose un claro gradiente de incremento del riesgo de muerte a medida que aumenta la privación. Así, el riesgo de muerte es un 48% superior en el quintil con peor situación socioeconómica respecto al de mejor situación.

Figura 2: RRs** por sección censal según distritos municipales de Madrid y grandes municipios de la Comunidad de Madrid.

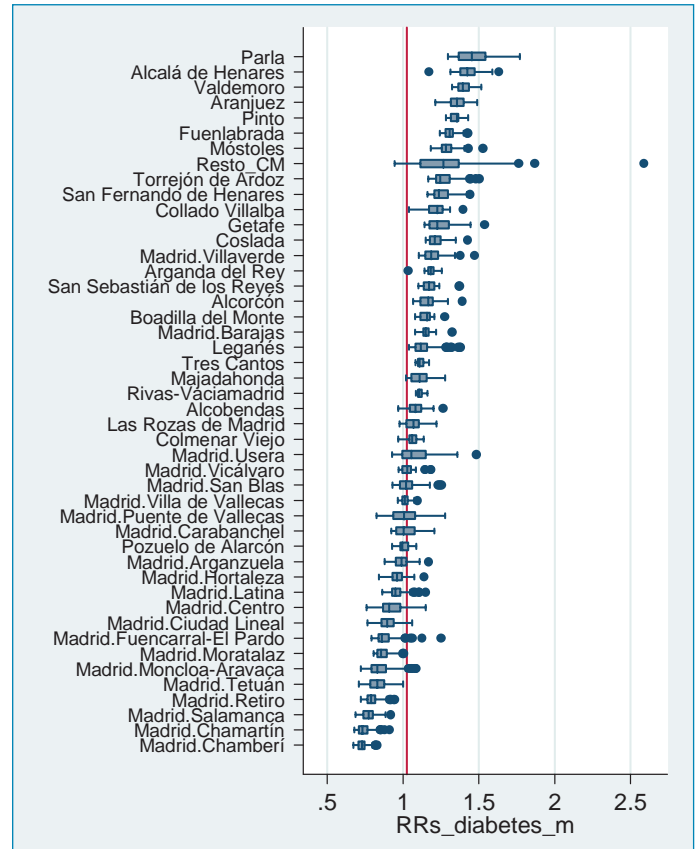
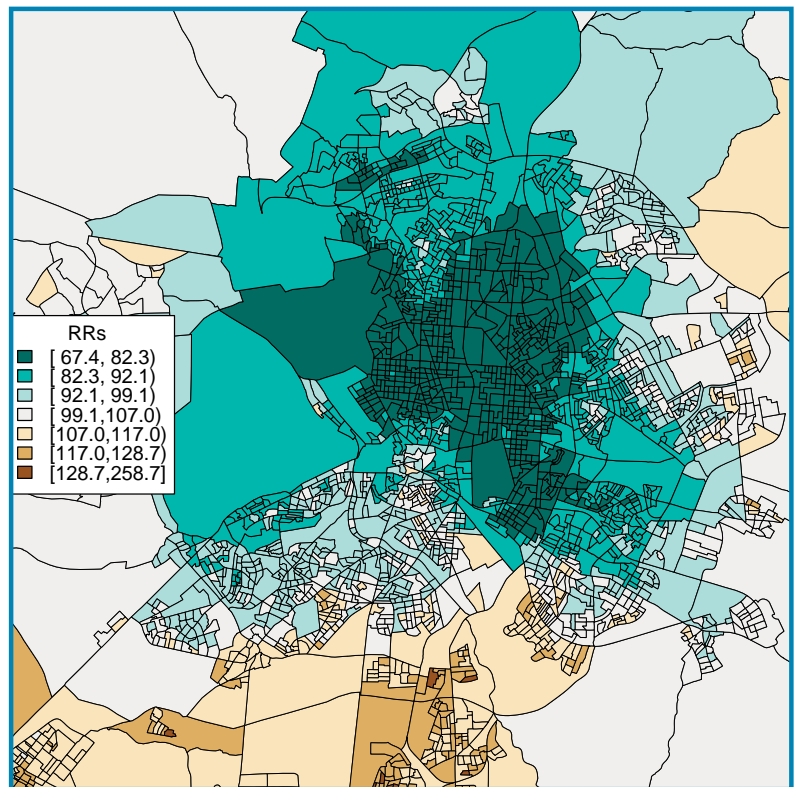
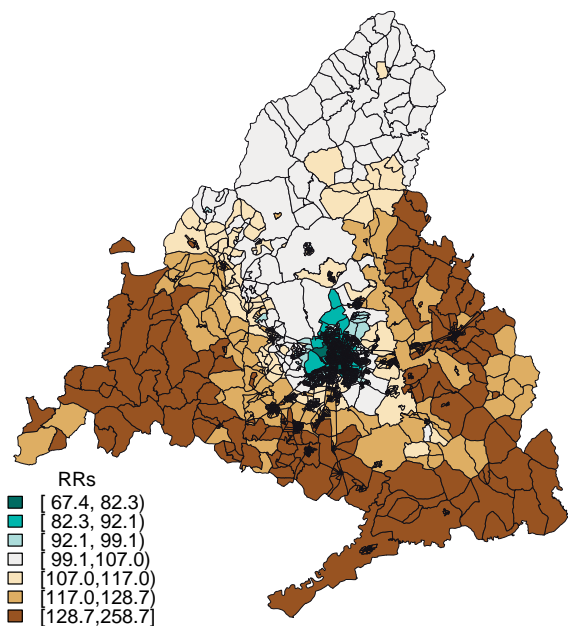


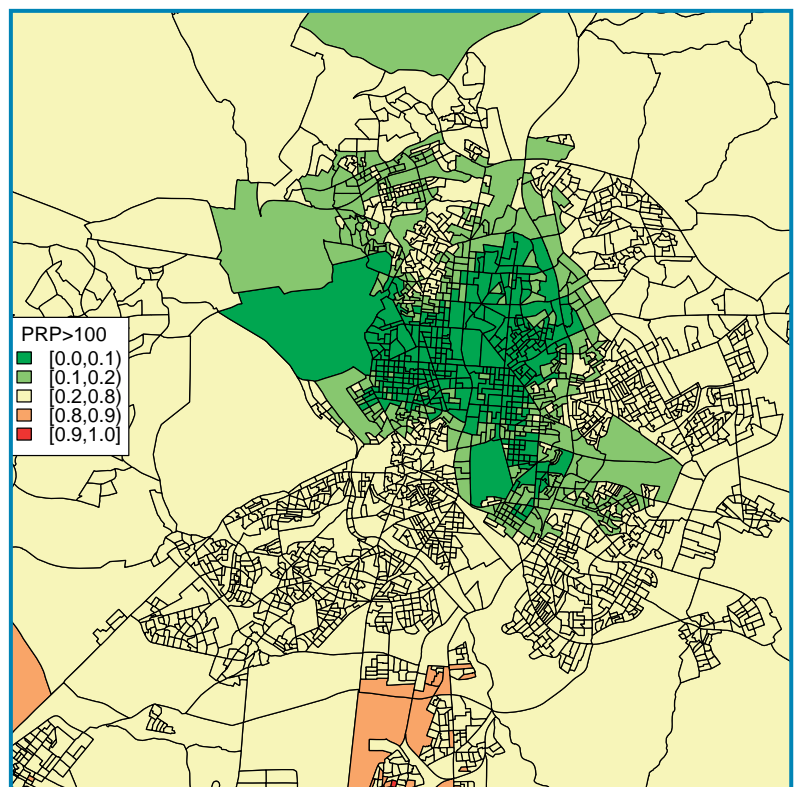
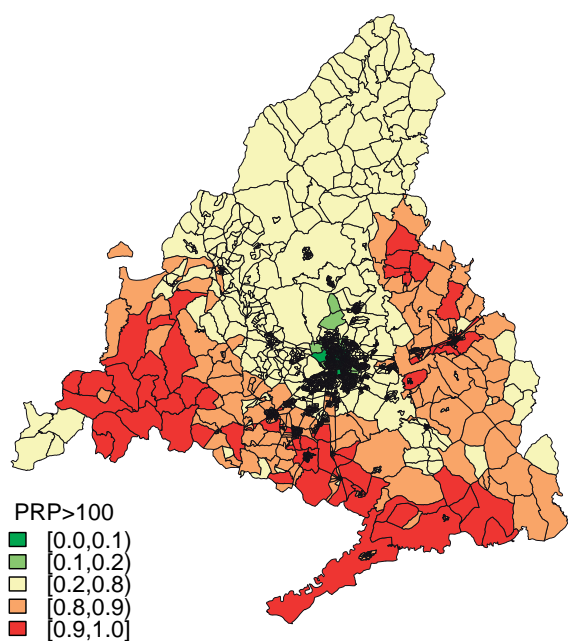
Tabla 1: RR* de mortalidad por quintiles de privación económica e intervalo de credibilidad (95%).

Quintil	RR	IC
Q1	1	—
Q2	1.10	0.95-1.27
Q3	1.28	1.11-1.50
Q4	1.36	1.18-1.57
Q5	1.48	1.30-1.73

■ Mortalidad por diabetes mellitus, mujeres, 2001-2007.
Riesgo relativo suavizado (%)



■ Mortalidad por diabetes mellitus, mujeres, 2001-2007.
Probabilidad posterior $RRs^* > 100$



*RR: Riesgo Relativo.

**RRs: Riesgo Relativo suavizado de cada sección censal respecto al valor medio de la Comunidad de Madrid.

7.2.21. Mortalidad por trastornos mentales orgánicos senil y presenil, hombres, 2001-2007

Figura 1: RRs** por sección censal para el municipio de Madrid y resto de la Comunidad.

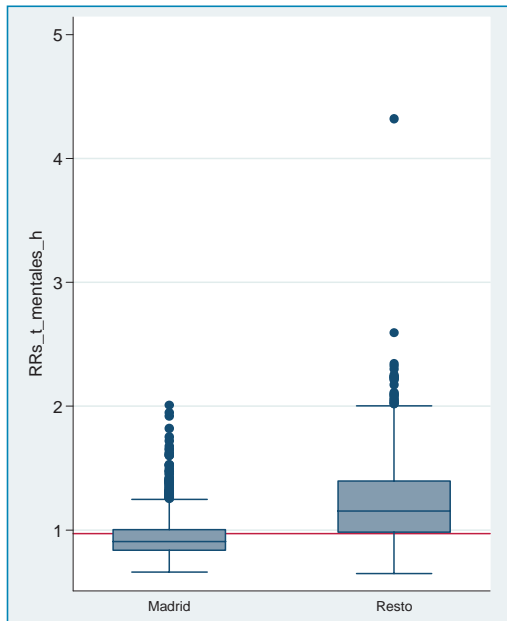


Figura 3: RR* de mortalidad por quintiles de privación económica.

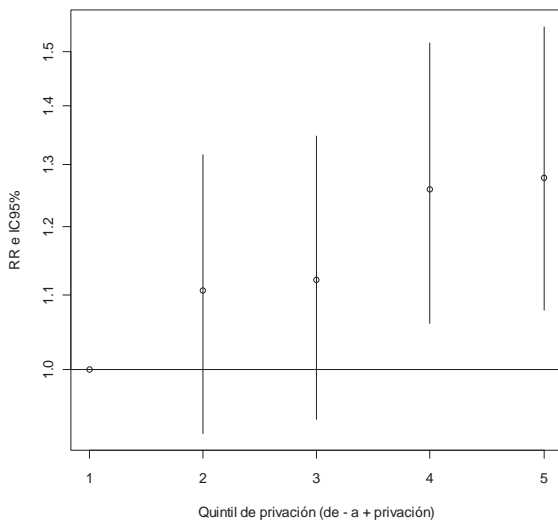


Figura 1: La distribución espacial de la mortalidad por trastornos mentales orgánicos senil y presenil en hombres muestra mayor mortalidad fuera del municipio de Madrid que en la capital.

Figura 2: Respecto al valor medio de la Comunidad de Madrid, dentro del municipio de Madrid destaca el distrito municipal de Villaverde. Fuera del municipio de Madrid destacan con agregación de exceso de mortalidad las secciones censales de los municipios del sur de la Comunidad: Parla, Getafe, Fuenlabrada, Pinto, Leganés, Móstoles y Valdemoro.

Figura 3 y tabla 1: La mortalidad por trastornos mentales orgánicos senil y presenil en hombres se asocia con la privación económica, observándose un claro gradiente de incremento del riesgo de muerte a medida que aumenta la privación. Así, el riesgo de muerte es un 28% mayor en el quintil con peor situación socioeconómica respecto al de mejor situación.

Figura 2: RRs** por sección censal según distritos municipales de Madrid y grandes municipios de la Comunidad de Madrid.

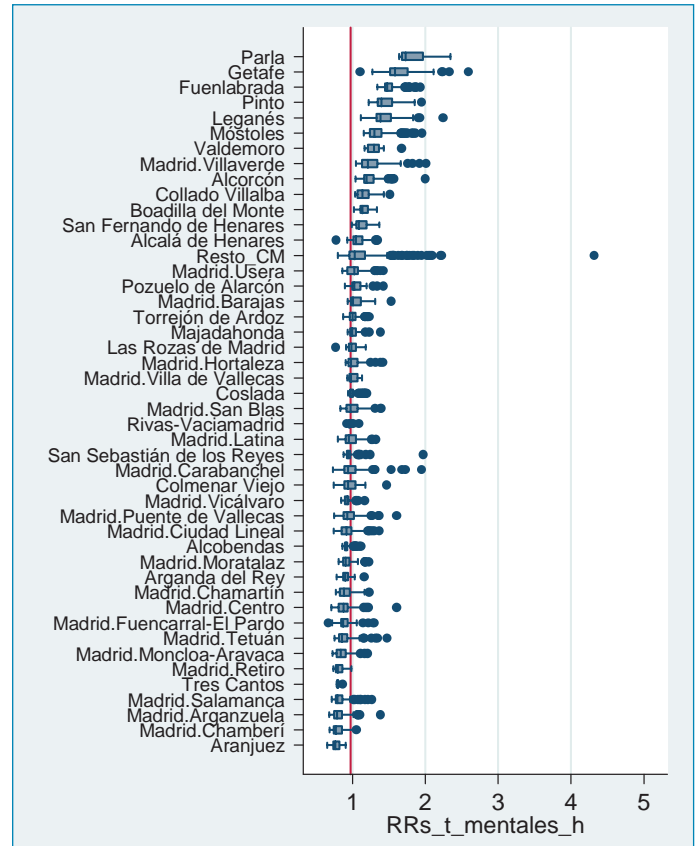
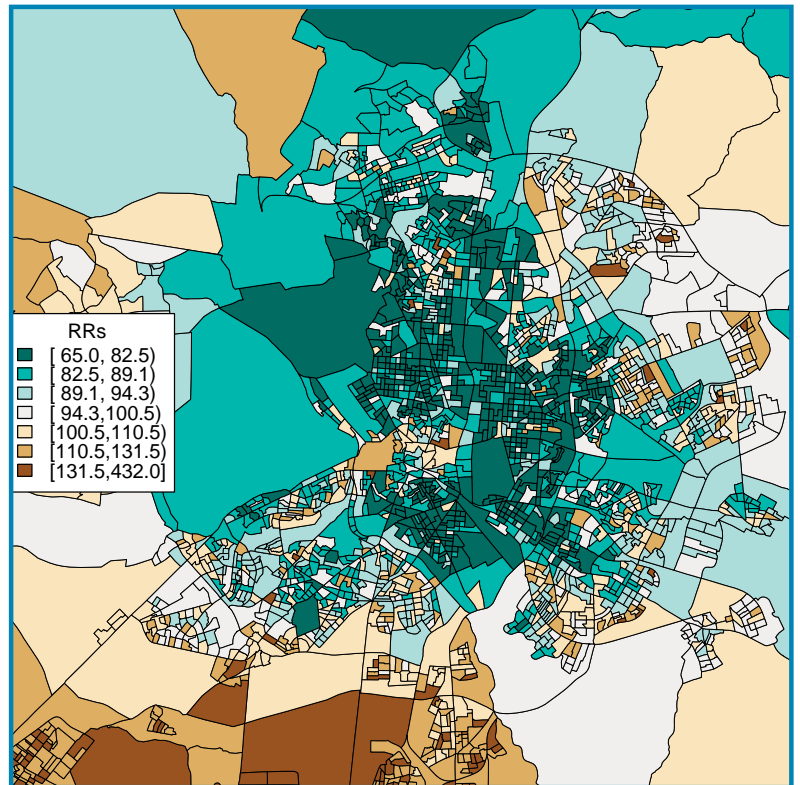
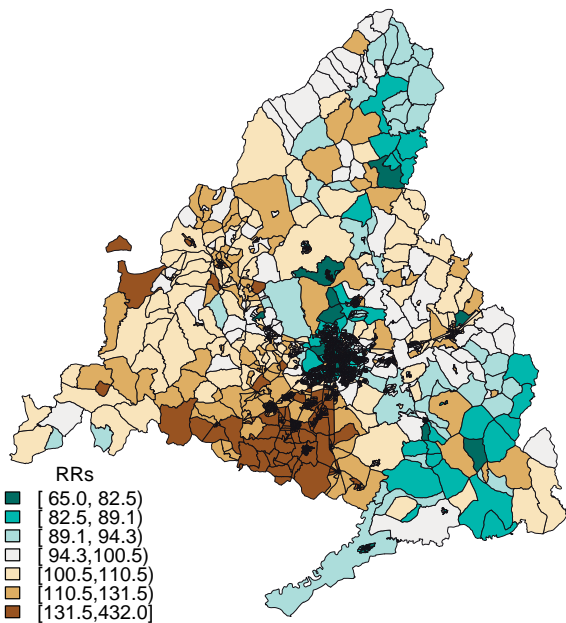


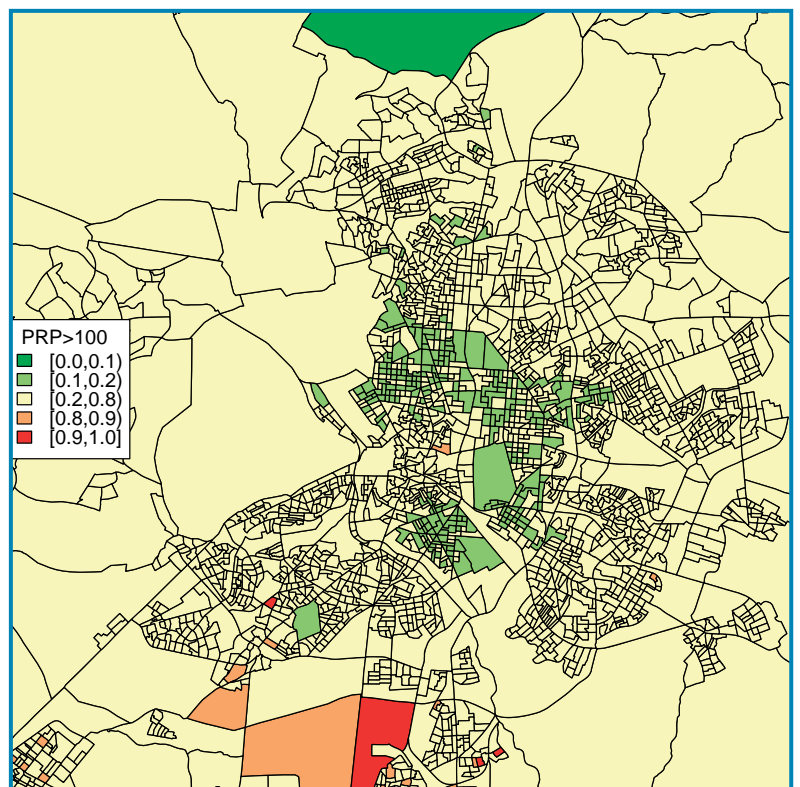
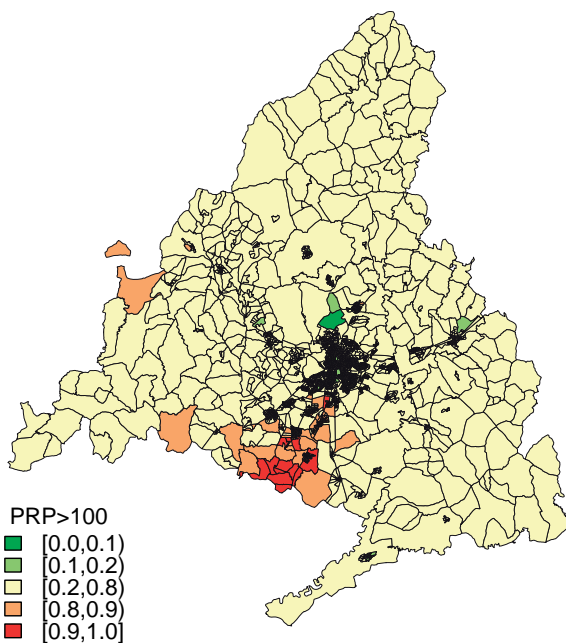
Tabla 1: RR* de mortalidad por quintiles de privación económica e intervalo de credibilidad (95%).

Quintil	RR	IC
Q1	1	—
Q2	1.11	0.92-1.32
Q3	1.12	0.94-1.35
Q4	1.26	1.10-1.52
Q5	1.28	1.10-1.55

■ Mortalidad por trastornos mentales orgánicos senil y presenil, hombres, 2001-2007. Riesgo relativo suavizado (%)



■ Mortalidad por trastornos mentales orgánicos senil y presenil, hombres, 2001-2007. Probabilidad posterior RRs*>100



*RR: Riesgo Relativo.

**RRs: Riesgo Relativo suavizado de cada sección censal respecto al valor medio de la Comunidad de Madrid.

7.2.22. Mortalidad por trastornos mentales orgánicos senil y presenil, mujeres, 2001-2007

Figura 1: RRs** por sección censal para el municipio de Madrid y resto de la Comunidad.

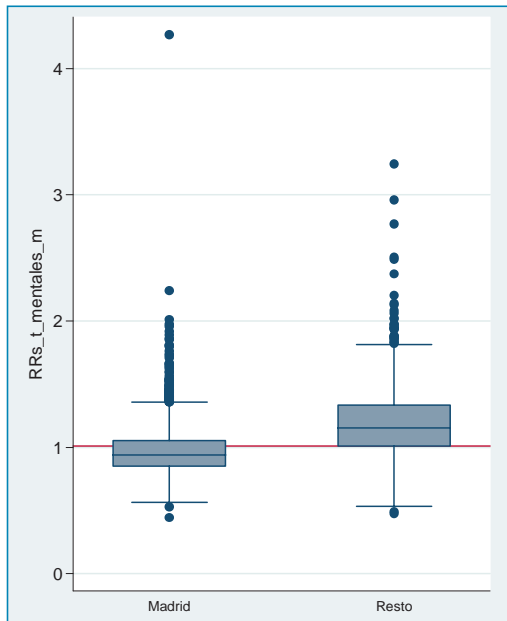


Figura 2: RRs** por sección censal según distritos municipales de Madrid y grandes municipios de la Comunidad de Madrid.

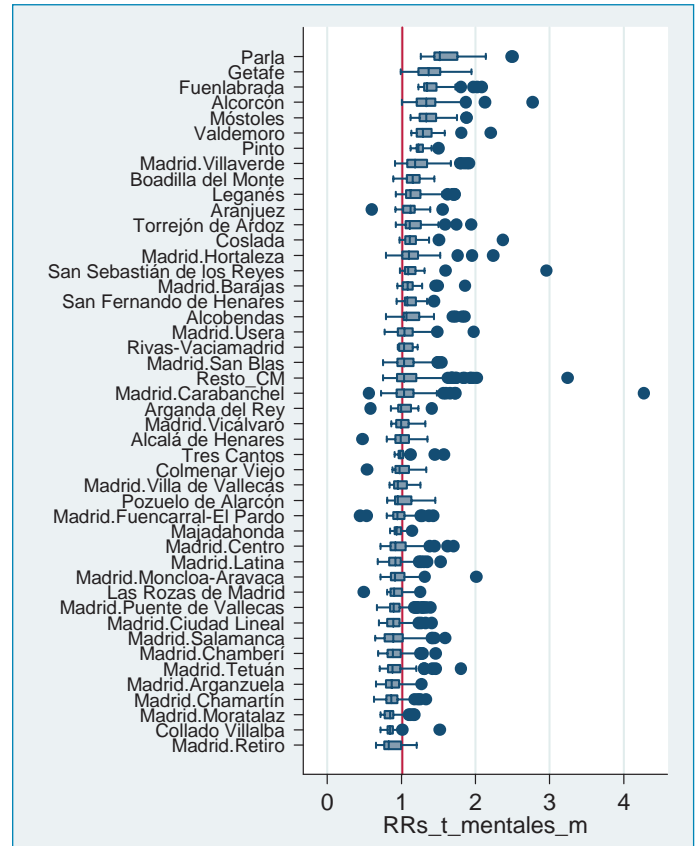


Figura 3: RR* de mortalidad por quintiles de privación económica.

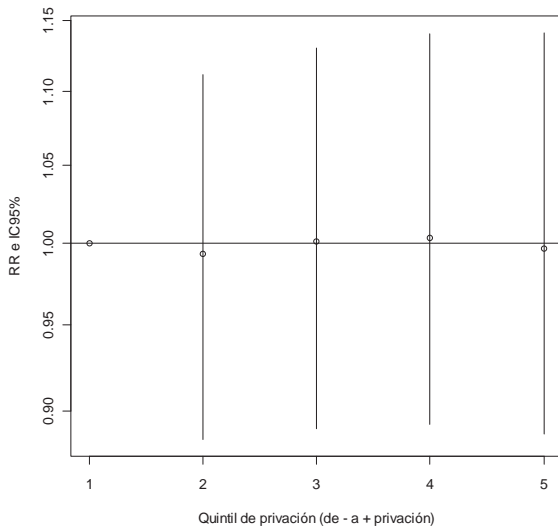


Tabla 1: RR* de mortalidad por quintiles de privación económica e intervalo de credibilidad (95%).

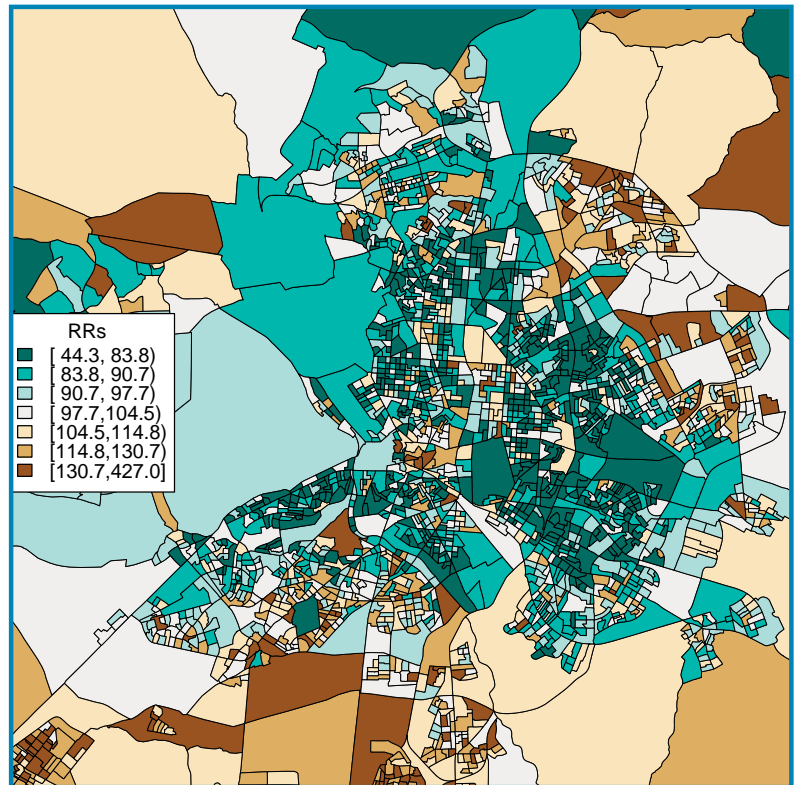
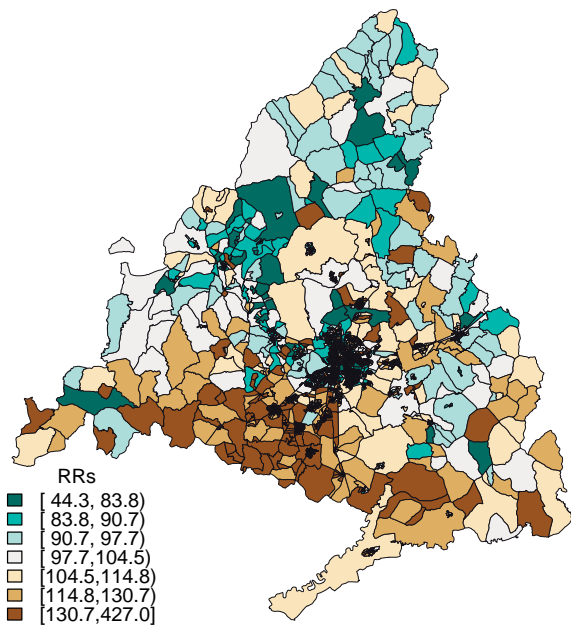
Quintil	RR	IC
Q1	1	—
Q2	0.99	0.88-1.11
Q3	1.00	0.89-1.13
Q4	1.00	0.89-1.14
Q5	1.00	0.89-1.14

Figura 1: La distribución espacial de la mortalidad por trastornos mentales orgánicos senil y presenil en mujeres muestra mayor mortalidad fuera del municipio de Madrid que en la capital.

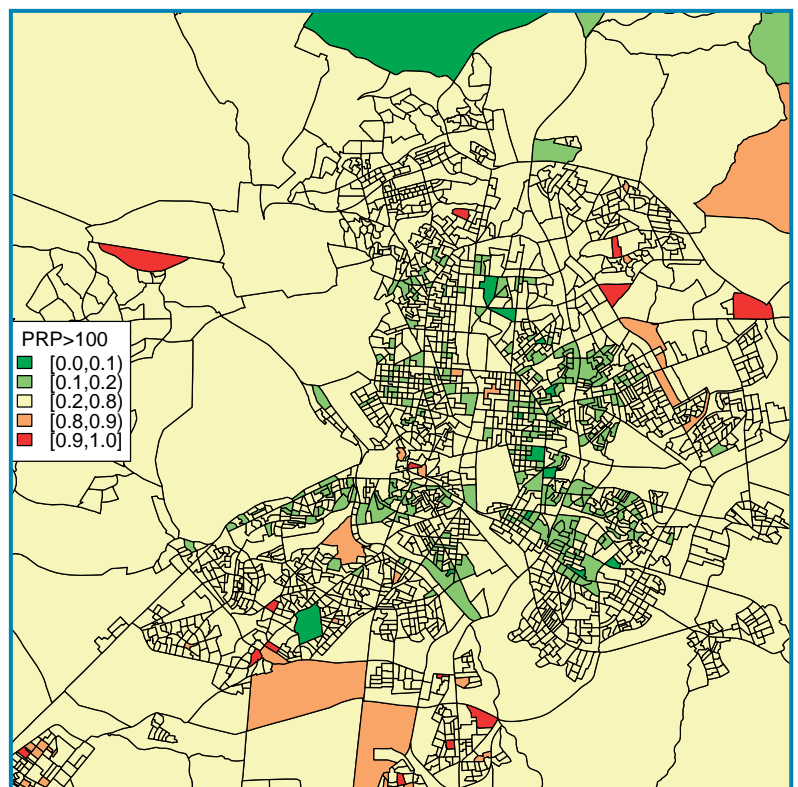
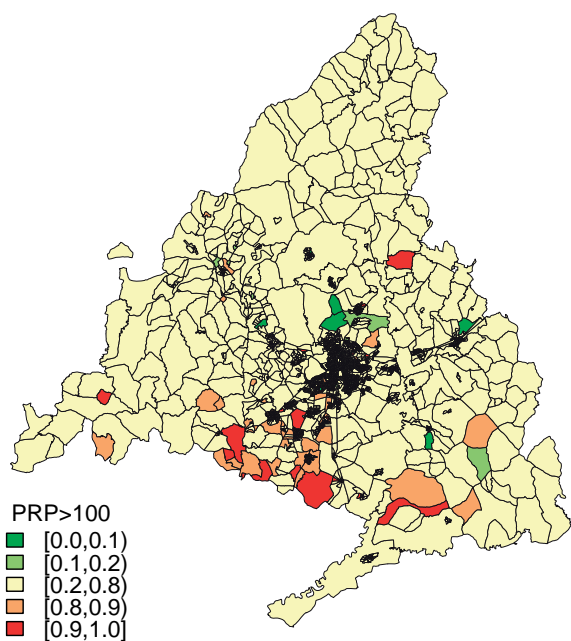
Figura 2: Respecto al valor medio de la Comunidad de Madrid, dentro del municipio de Madrid destaca el distrito de Villaverde con mayor mortalidad. Fuera del municipio de Madrid se observa agregación de exceso de mortalidad en las secciones censales de los municipios del sur de la región: Parla, Getafe, Fuenlabrada, Alcorcón, Móstoles, Valdemoro y Pinto.

Figura 3 y tabla 1: La mortalidad por trastornos mentales orgánicos senil y presenil en mujeres no muestra asociación con la privación económica observándose una mortalidad similar para los distintos quintiles de privación.

■ Mortalidad por trastornos mentales orgánicos senil y presenil, mujeres, 2001-2007. Riesgo relativo suavizado (%)



■ Mortalidad por trastornos mentales orgánicos senil y presenil, mujeres, 2001-2007. Probabilidad posterior RRs*>100



*RR: Riesgo Relativo.

**RRs: Riesgo Relativo suavizado de cada sección censal respecto al valor medio de la Comunidad de Madrid.

7.2.23. Mortalidad por enfermedad de Alzheimer, hombres, 2001-2007

Figura 1: RRs** por sección censal para el municipio de Madrid y resto de la Comunidad.

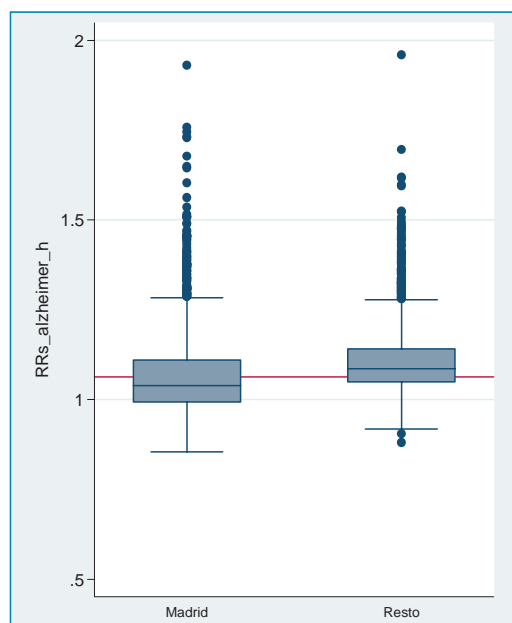


Figura 3: RR* de mortalidad por quintiles de privación económica.

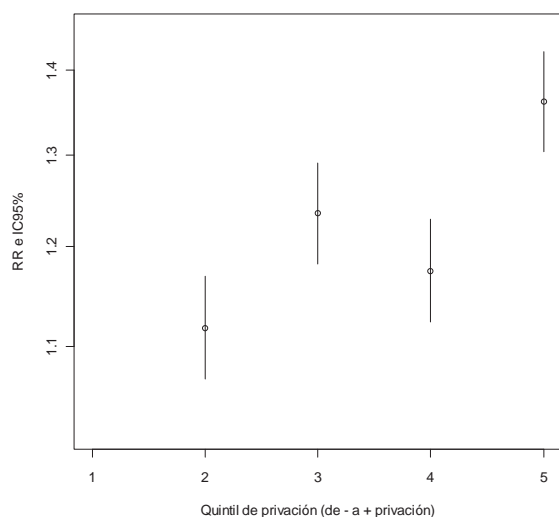


Figura 1: La distribución espacial de la mortalidad por enfermedad de Alzheimer en hombres muestra similar mortalidad en el municipio de Madrid que en el resto de la Comunidad.

Figura 2: Respecto al valor medio de la Comunidad de Madrid, dentro de la capital destaca el distrito de Villa de Vallecas. Fuera del municipio de Madrid destacan con mayor mortalidad los municipios de Parla, Rivas-Vaciamadrid y Fuenlabrada.

Figura 3 y tabla 1: La mortalidad por enfermedad de Alzheimer en hombres se asocia con la privación económica, observándose un gradiente de incremento del riesgo de muerte a medida que aumenta. Así, el riesgo de muerte es un 36% mayor en el quintil con peor situación socioeconómica respecto al de mejor situación.

Figura 2: RRs** por sección censal según distritos municipales de Madrid y grandes municipios de la Comunidad de Madrid.

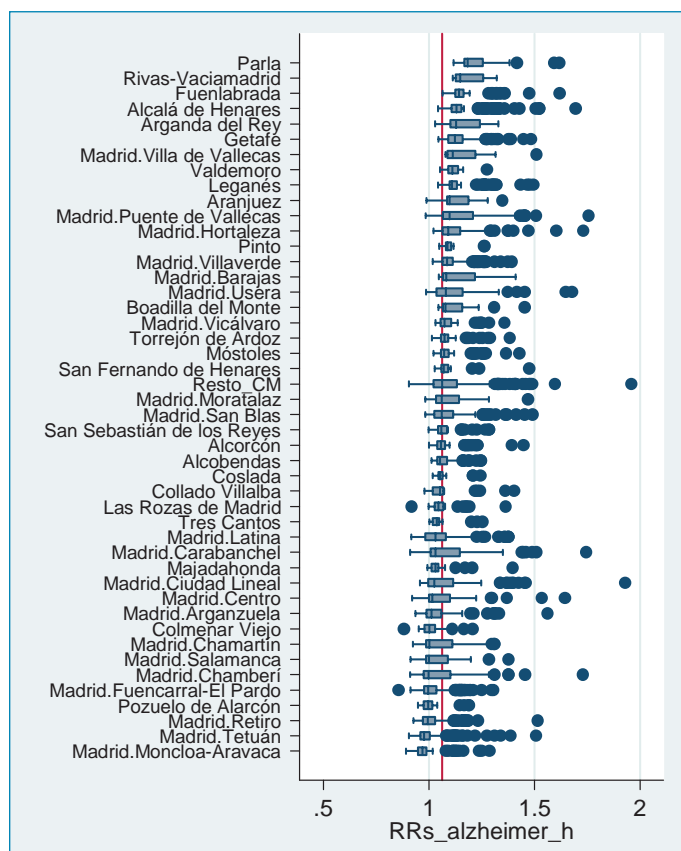
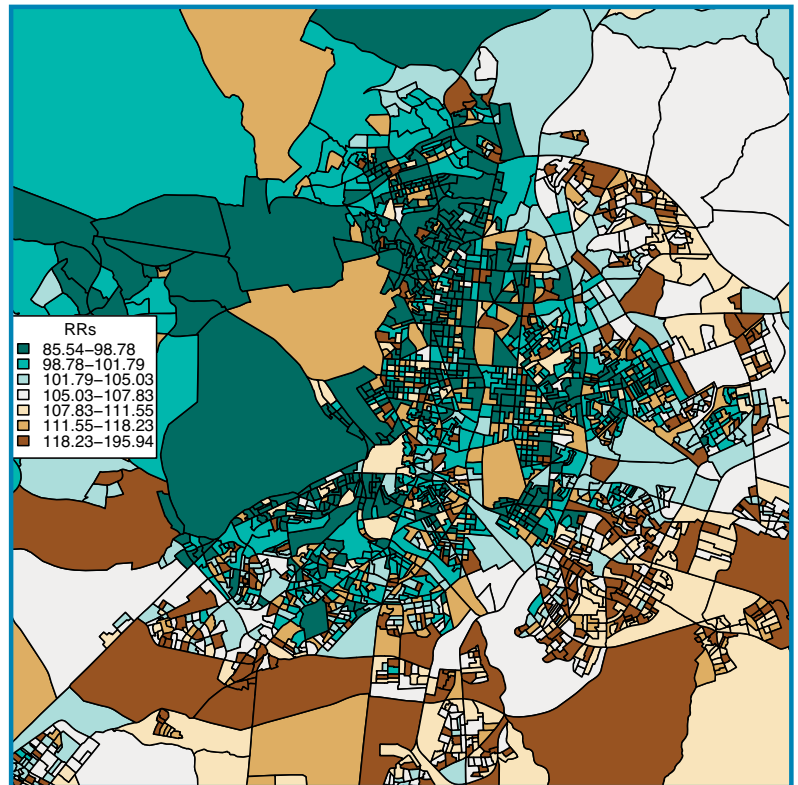
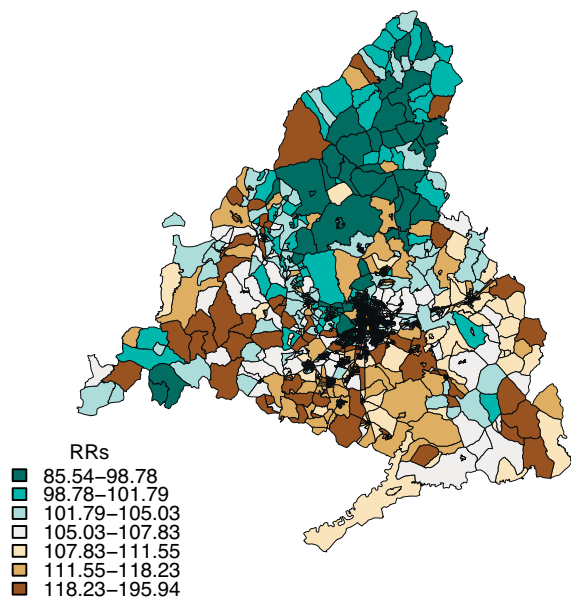


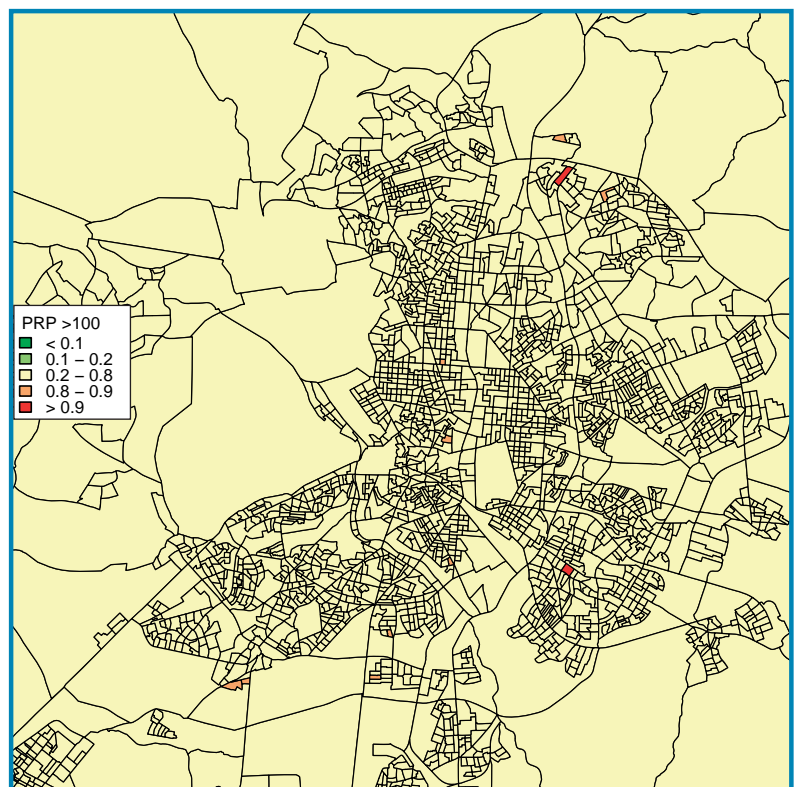
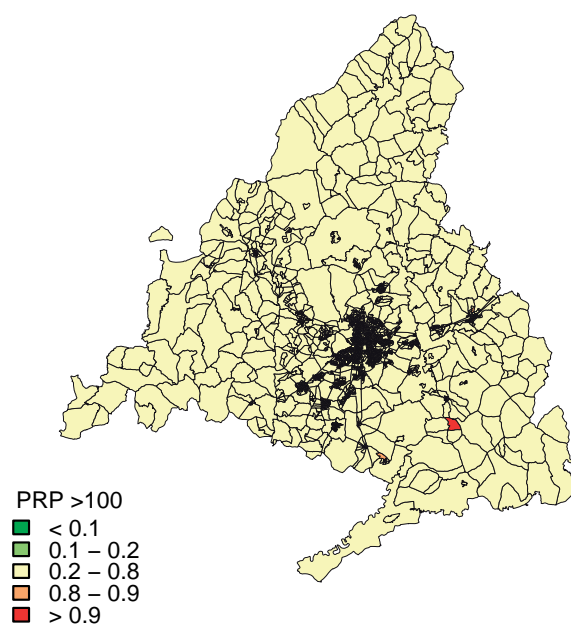
Tabla 1: RR* de mortalidad por quintiles de privación económica e intervalo de credibilidad (95%).

Quintil	RR	IC
Q1	1	—
Q2	1.11	1.06-1.16
Q3	1.23	1.18-1.29
Q4	1.17	1.12-1.23
Q5	1.36	1.30-1.42

■ Mortalidad por enfermedad de Alzheimer, hombres, 2001-2007.
Riesgo relativo suavizado (%)



■ Mortalidad por enfermedad de Alzheimer, hombres, 2001-2007.
Probabilidad posterior RRs*>100



*RR: Riesgo Relativo.

**RRs: Riesgo Relativo suavizado de cada sección censal respecto al valor medio de la Comunidad de Madrid.

7.2.24. Mortalidad por enfermedad de Alzheimer, mujeres, 2001-2007

Figura 1: RR^{**} por sección censal para el municipio de Madrid y resto de la Comunidad.

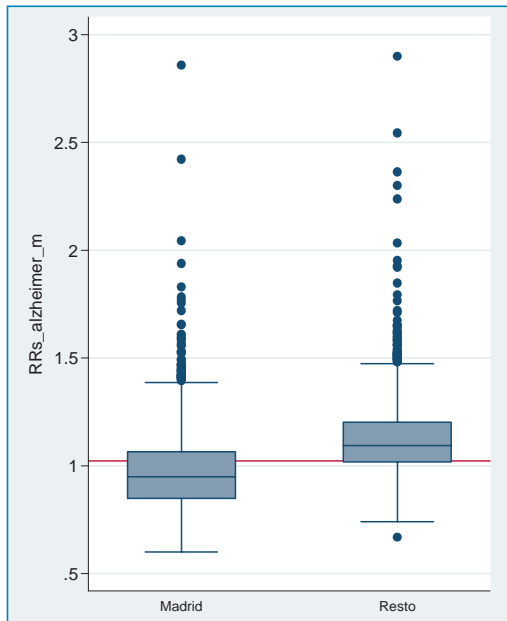


Figura 3: RR* de mortalidad por quintiles de privación económica.

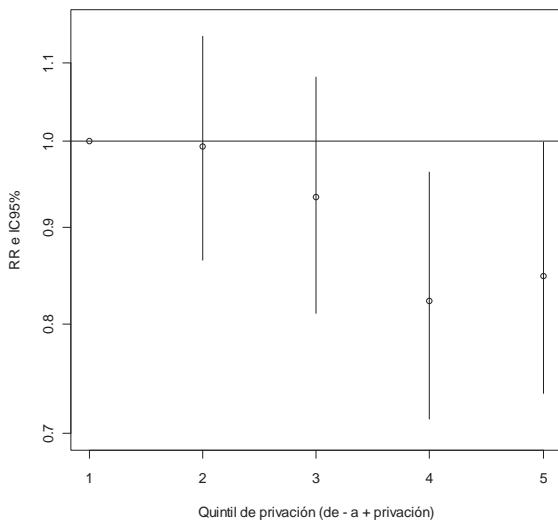


Figura 1: La distribución espacial de la mortalidad por enfermedad de Alzheimer en mujeres muestra mayor mortalidad fuera del municipio de Madrid que en la capital.

Figura 2: Respecto al valor medio de la Comunidad de Madrid, dentro de la capital destaca la mortalidad de los distritos municipales de Barajas y San Blas. Fuera de Madrid destacan Parla, Valdemoro, Tres Cantos y Collado Villalba con la mayor mortalidad.

Figura 3 y tabla 1: La mortalidad por enfermedad de Alzheimer en mujeres no muestra clara asociación con la privación económica, aunque sugiere una relación inversa.

Figura 2: RR^{**} por sección censal según distritos municipales de Madrid y grandes municipios de la Comunidad de Madrid.

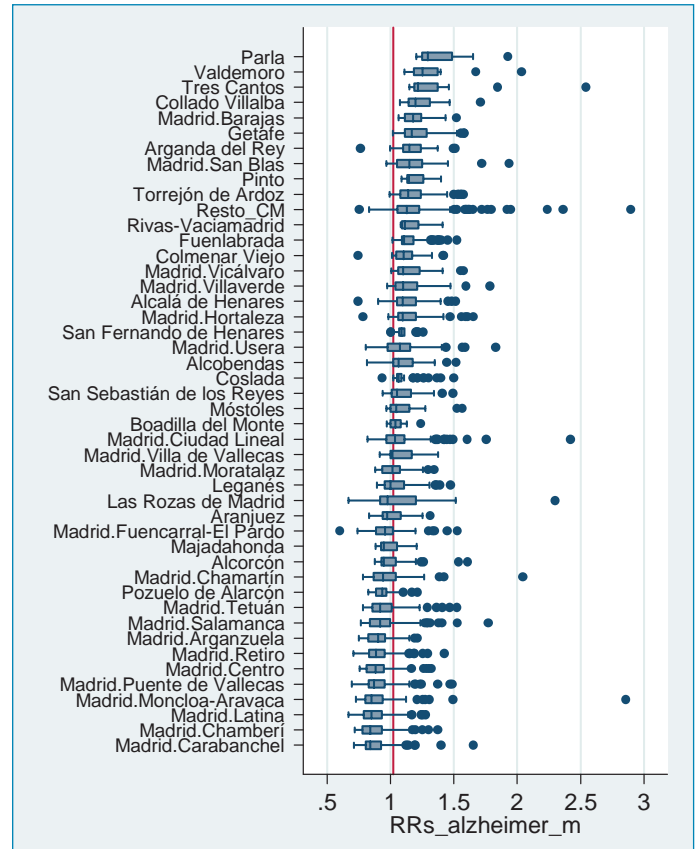
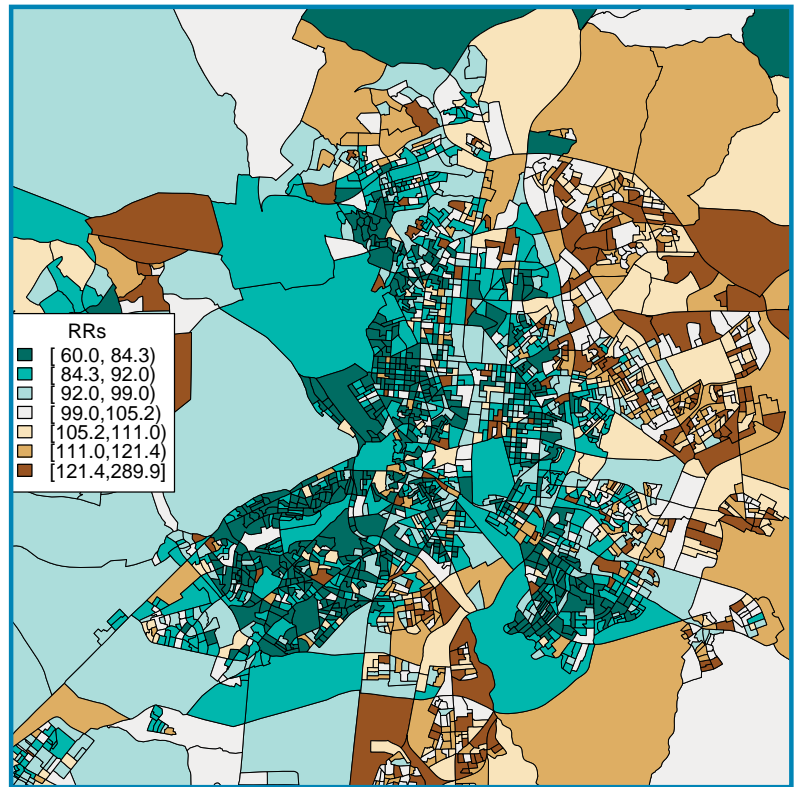
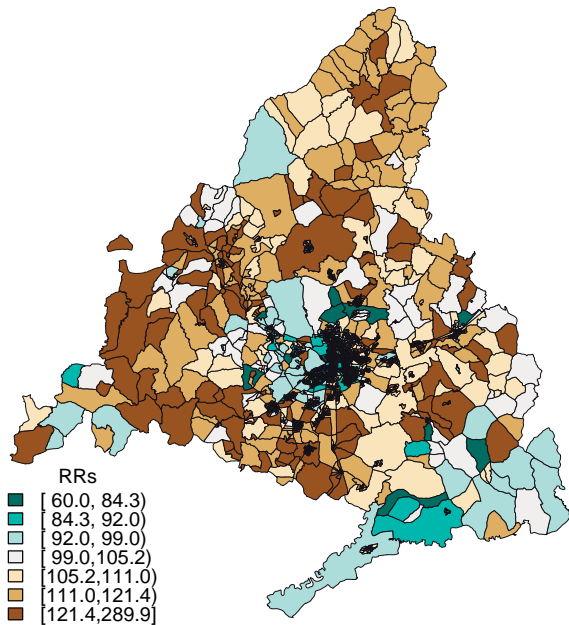


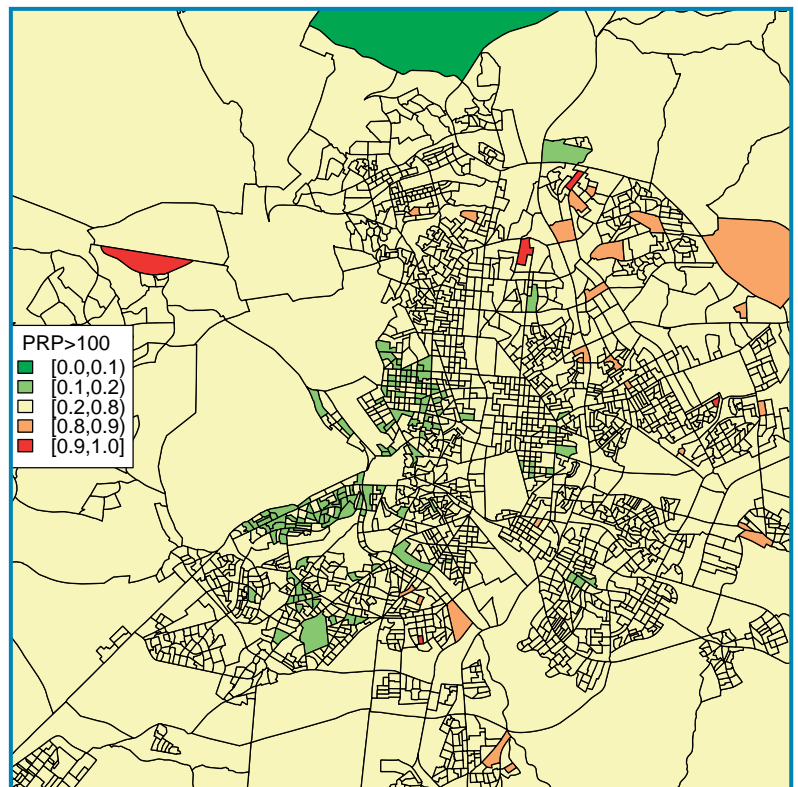
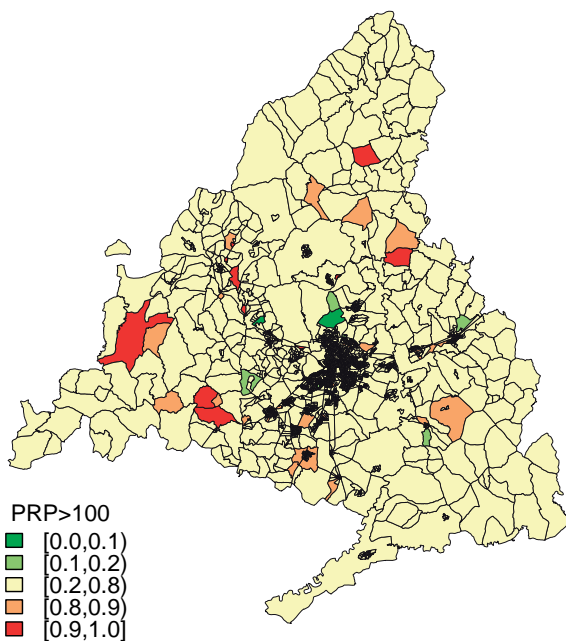
Tabla 1: RR* de mortalidad por quintiles de privación económica e intervalo de credibilidad (95%).

Quintil	RR	IC
Q1	1	—
Q2	0.99	0.86-1.14
Q3	0.93	0.81-1.08
Q4	0.82	0.71-0.96
Q5	0.85	0.73-1.00

■ Mortalidad por enfermedad de Alzheimer, mujeres, 2001-2007.
Riesgo relativo suavizado (%)



■ Mortalidad por enfermedad de Alzheimer, mujeres, 2001-2007.
Probabilidad posterior RRs*>100



*RR: Riesgo Relativo.

**RRs: Riesgo Relativo suavizado de cada sección censal respecto al valor medio de la Comunidad de Madrid.

7.2.25. Mortalidad por cardiopatía isquémica, hombres, 2001-2007

Figura 1: RR^s** por sección censal para el municipio de Madrid y resto de la Comunidad.

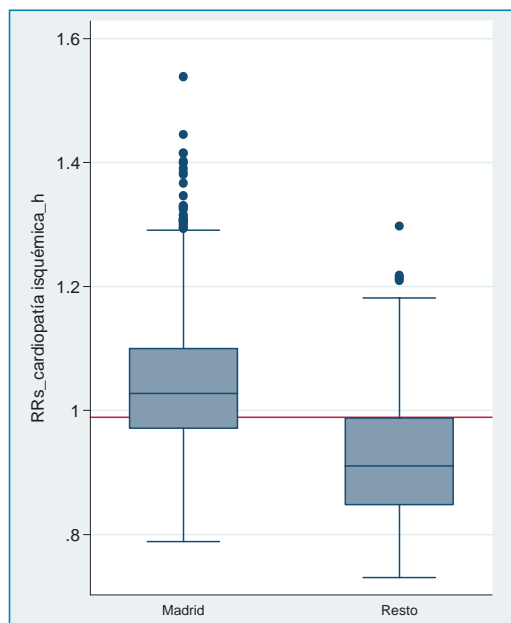


Figura 3: RR* de mortalidad por quintiles de privación económica.

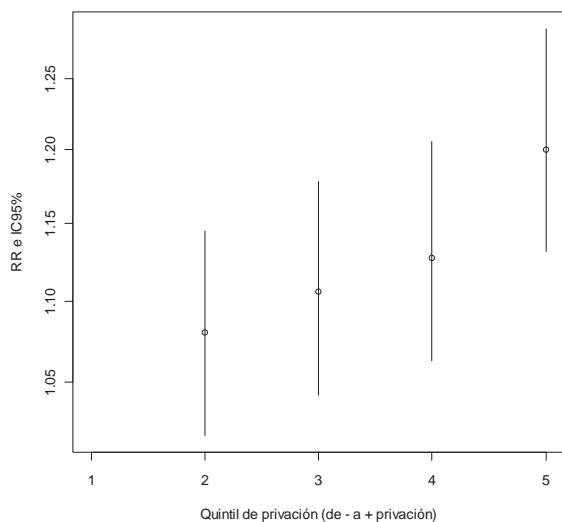


Figura 1: La distribución espacial de la mortalidad por cardiopatía isquémica en hombres muestra mayor mortalidad en el municipio de Madrid que en el resto de la Comunidad.

Figura 2: Respecto al valor medio de la Comunidad de Madrid, dentro del municipio de Madrid los distritos municipales con mayor mortalidad son Centro, Chamberí, Salamanca, Chamartín, y Tetuán donde se aprecia un patrón de agregación de exceso de mortalidad. Fuera del municipio de Madrid destacan con la mayor mortalidad los municipios Torrejón de Ardoz y Aranjuez.

Figura 3 y tabla 1: La mortalidad por cardiopatía isquémica en hombres se asocia con la privación económica, observándose un claro gradiente de incremento del riesgo de muerte a medida que empeora. Así, el riesgo de muerte es un 20% superior en el quintil con peor situación socioeconómica respecto al de mejor situación.

Figura 2: RR^s** por sección censal según distritos municipales de Madrid y grandes municipios de la Comunidad de Madrid.

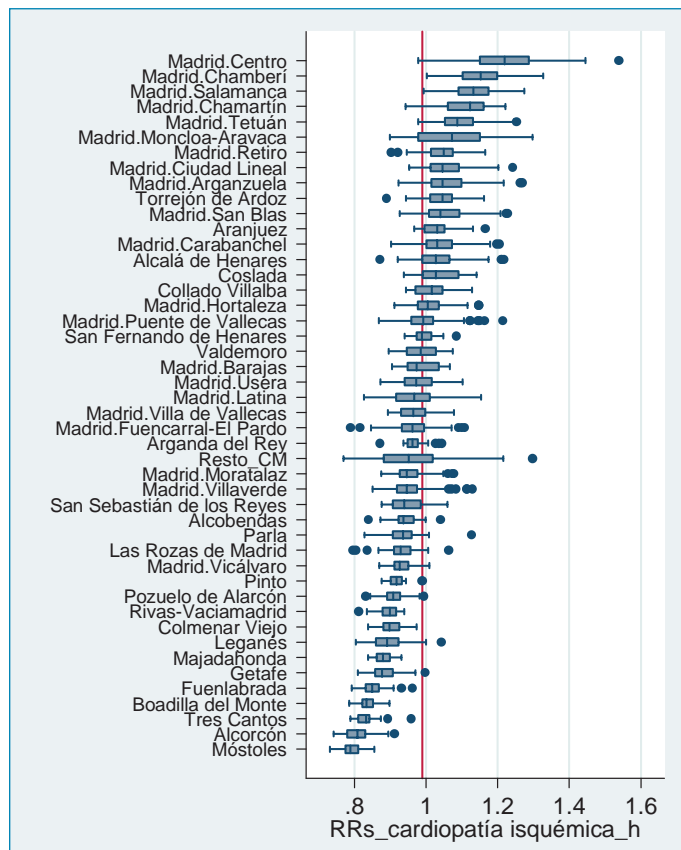
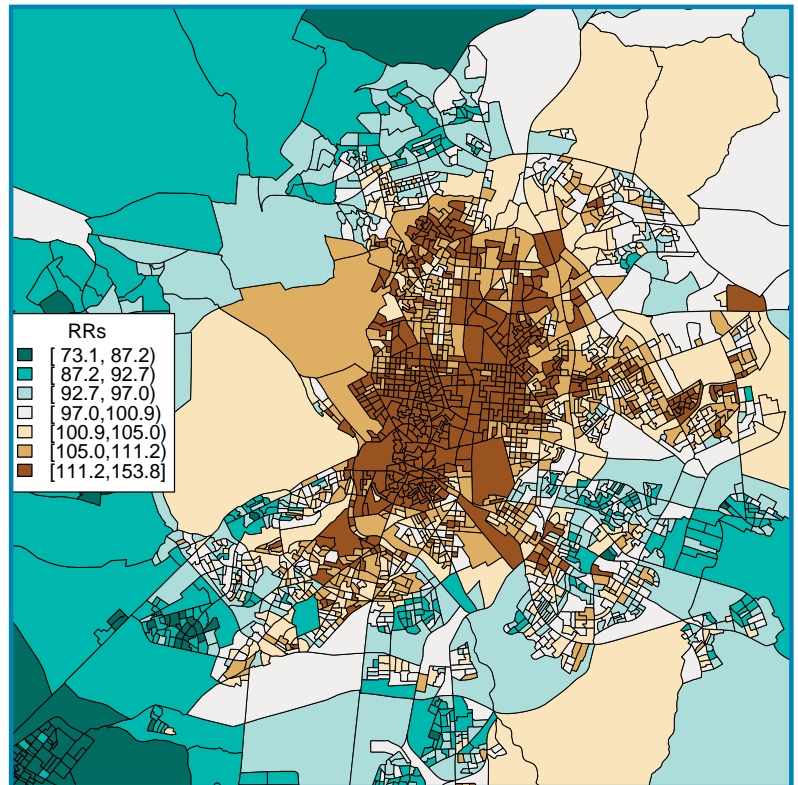
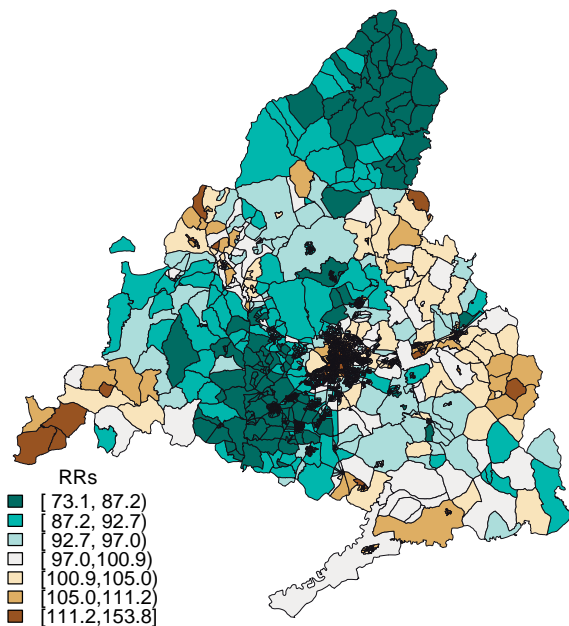


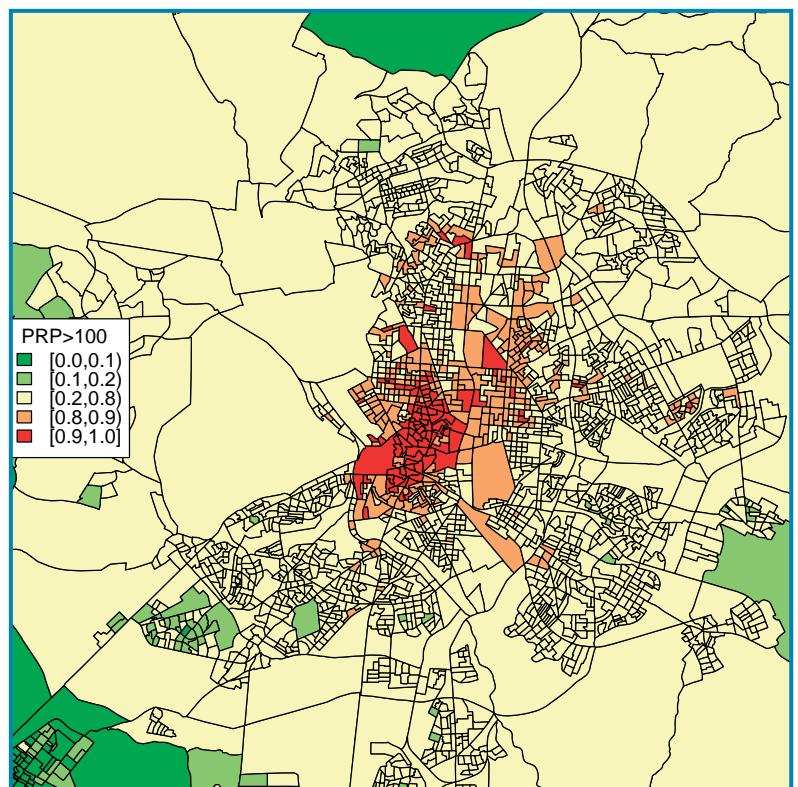
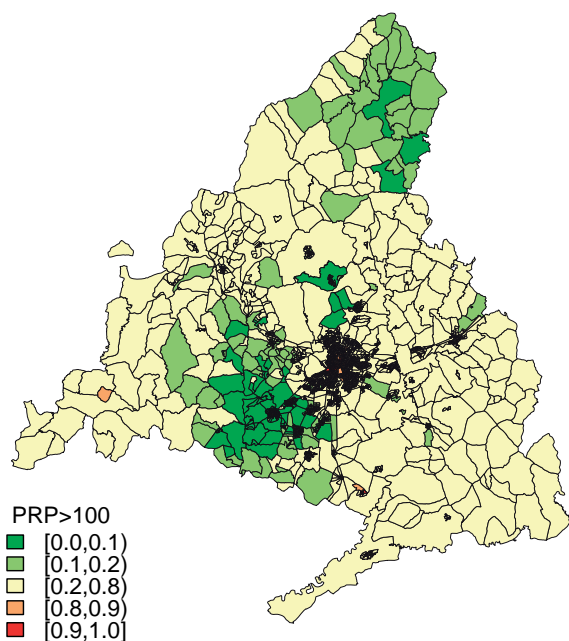
Tabla 1: RR* de mortalidad por quintiles de privación económica e intervalo de credibilidad (95%).

Quintil	RR	IC
Q1	1	—
Q2	1.08	1.02-1.14
Q3	1.11	1.04-1.18
Q4	1.13	1.10-1.21
Q5	1.20	1.13-1.29

■ Mortalidad por cardiopatía isquémica, hombres, 2001-2007.
Riesgo relativo suavizado (%)



■ Mortalidad por cardiopatía isquémica, hombres, 2001-2007.
Probabilidad posterior RRs*>100



*RR: Riesgo Relativo.

**RRs: Riesgo Relativo suavizado de cada sección censal respecto al valor medio de la Comunidad de Madrid.

7.2.26. Mortalidad por cardiopatía isquémica, mujeres, 2001-2007

Figura 1: RR^s** por sección censal para el municipio de Madrid y resto de la Comunidad.

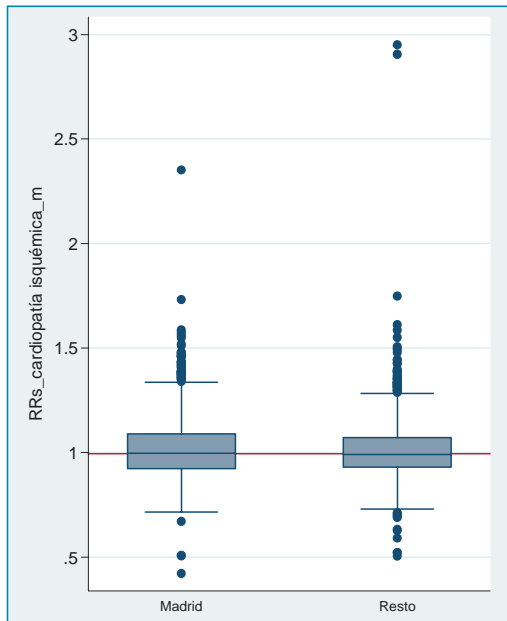


Figura 3: RR* de mortalidad por quintiles de privación económica.

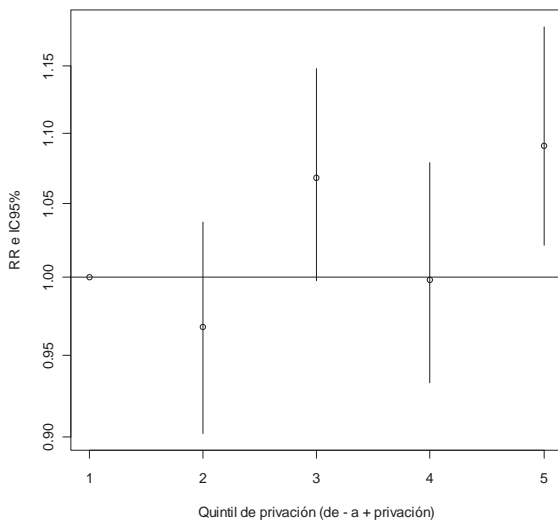


Figura 1: La distribución espacial de la mortalidad por cardiopatía isquémica en mujeres no muestra diferencias entre el municipio de Madrid y el resto de la Comunidad.

Figura 2: Respecto al valor medio de la Comunidad de Madrid, destacan dentro del municipio de Madrid los distritos municipales Barajas y San Blas. Fuera del municipio de Madrid destacan con la mayor mortalidad los municipios Arganda del Rey y Pinto, sin evidenciarse un patrón de agregación de exceso de mortalidad.

Figura 3 y tabla 1: La mortalidad por cardiopatía isquémica en mujeres se asocia con la privación económica, observándose un exceso del 9% en el quintil con peor situación socioeconómica respecto al de mejor situación.

Figura 2: RR^s** por sección censal según distritos municipales de Madrid y grandes municipios de la Comunidad de Madrid.

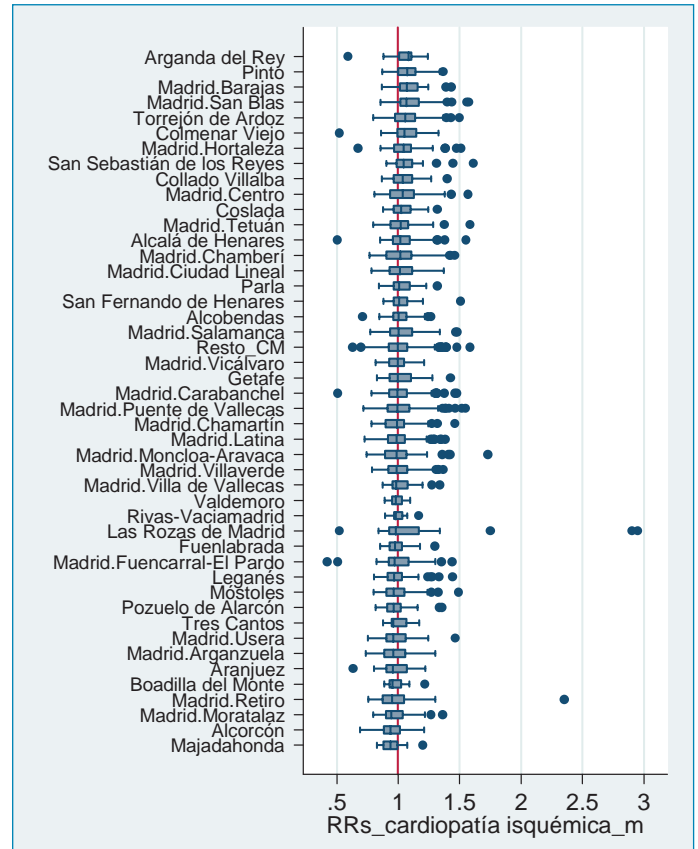
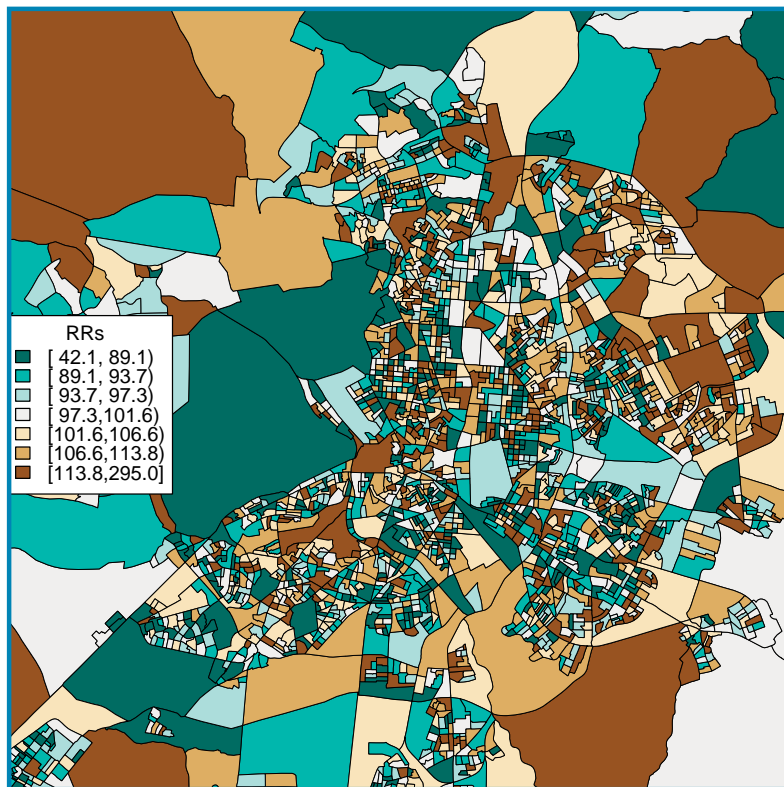
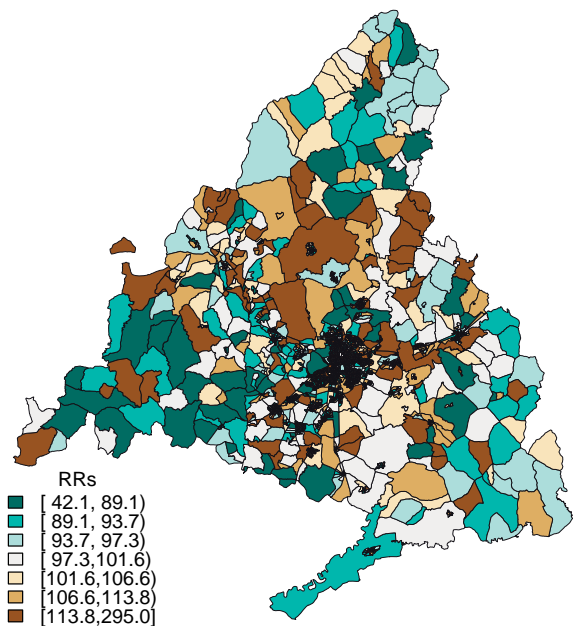


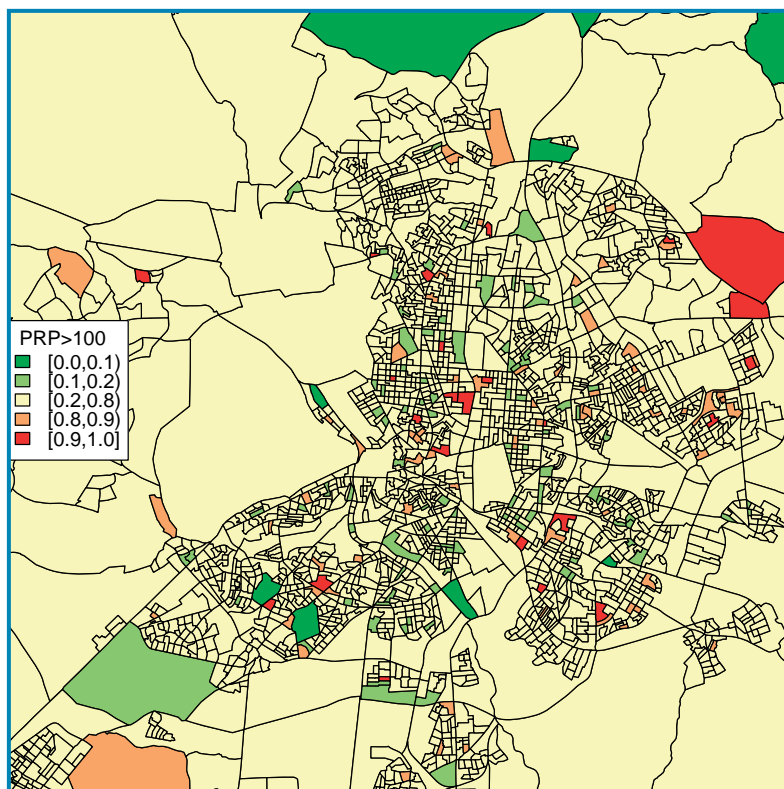
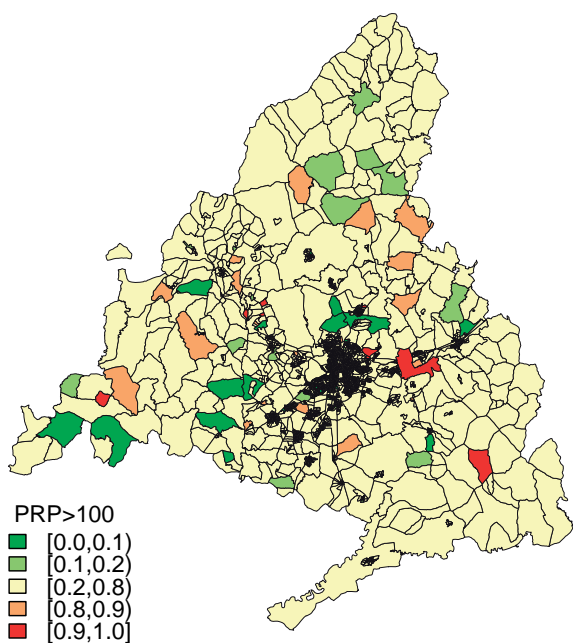
Tabla 1: RR* de mortalidad por quintiles de privación económica e intervalo de credibilidad (95%).

Quintil	RR	IC
Q1	1	—
Q2	0.97	0.90-1.04
Q3	1.07	1.00-1.15
Q4	1.00	0.93-1.08
Q5	1.09	1.02-1.18

■ Mortalidad por cardiopatía isquémica, mujeres, 2001-2007.
Riesgo relativo suavizado (%)



■ Mortalidad por cardiopatía isquémica, mujeres, 2001-2007.
Probabilidad posterior RRs*>100



*RR: Riesgo Relativo.

**RRs: Riesgo Relativo suavizado de cada sección censal respecto al valor medio de la Comunidad de Madrid.

7.2.27. Mortalidad por enfermedades cerebrovasculares, hombres, 2001-2007

Figura 1: RRs** por sección censal para el municipio de Madrid y resto de la Comunidad.

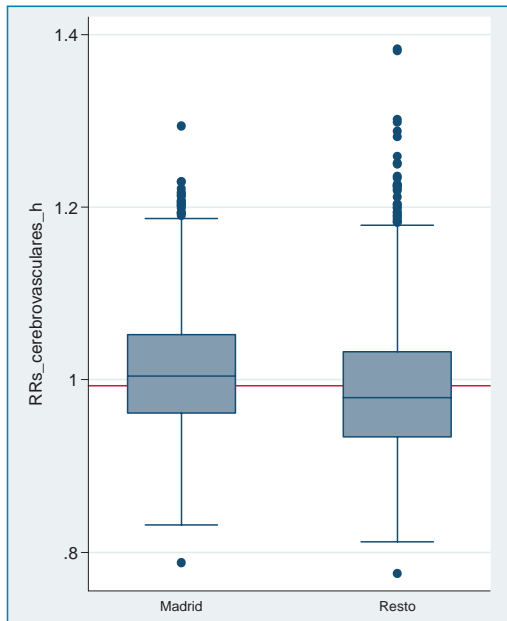


Figura 3: RR* de mortalidad por quintiles de privación económica.

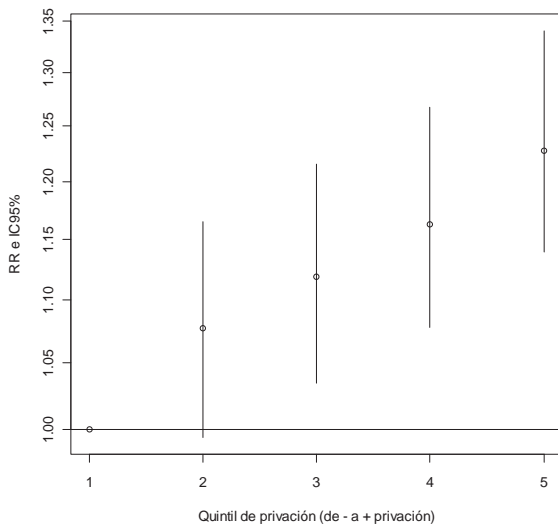


Figura 1: La distribución espacial de la mortalidad por enfermedades cerebrovasculares en hombres muestra mortalidad similar en el municipio de Madrid que en el resto de la Comunidad.

Figura 2: Respecto al valor medio de la Comunidad de Madrid, dentro de la capital los distritos municipales con mayor mortalidad son Centro y Villaverde. Fuera del municipio de Madrid destacan con mayor mortalidad los municipios de Aranjuez, Arganda del Rey, Alcalá de Henares y San Fernando de Henares.

Figura 3 y tabla 1: La mortalidad por enfermedades cerebrovasculares en hombres se asocia con la privación económica, observándose un claro gradiente de incremento del riesgo de muerte a medida que aumenta la privación socioeconómica. Así, el riesgo de muerte es un 23% superior en el quintil con peor situación socioeconómica respecto al de mejor situación.

Figura 2: RRs** por sección censal según distritos municipales de Madrid y grandes municipios de la Comunidad de Madrid.

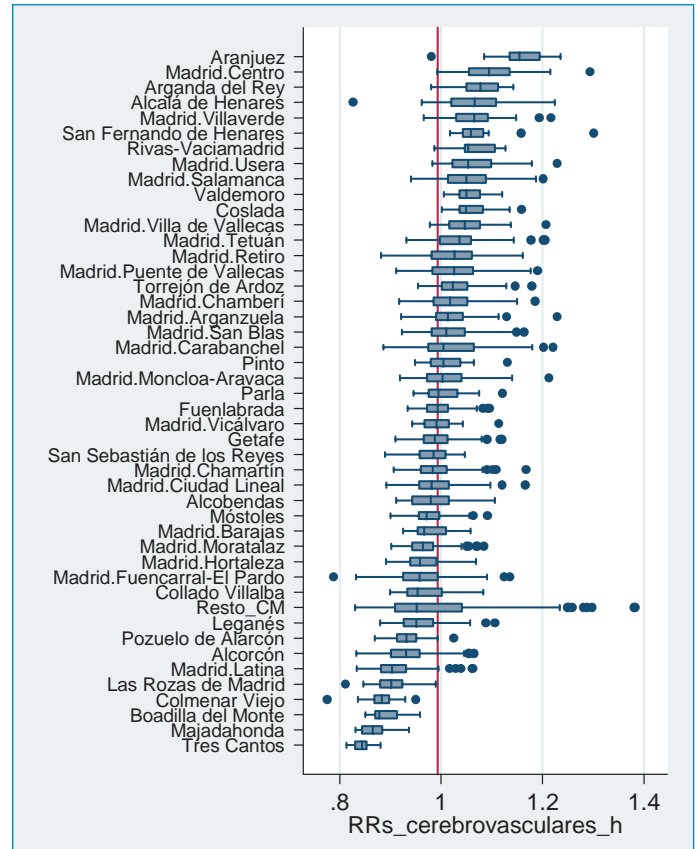
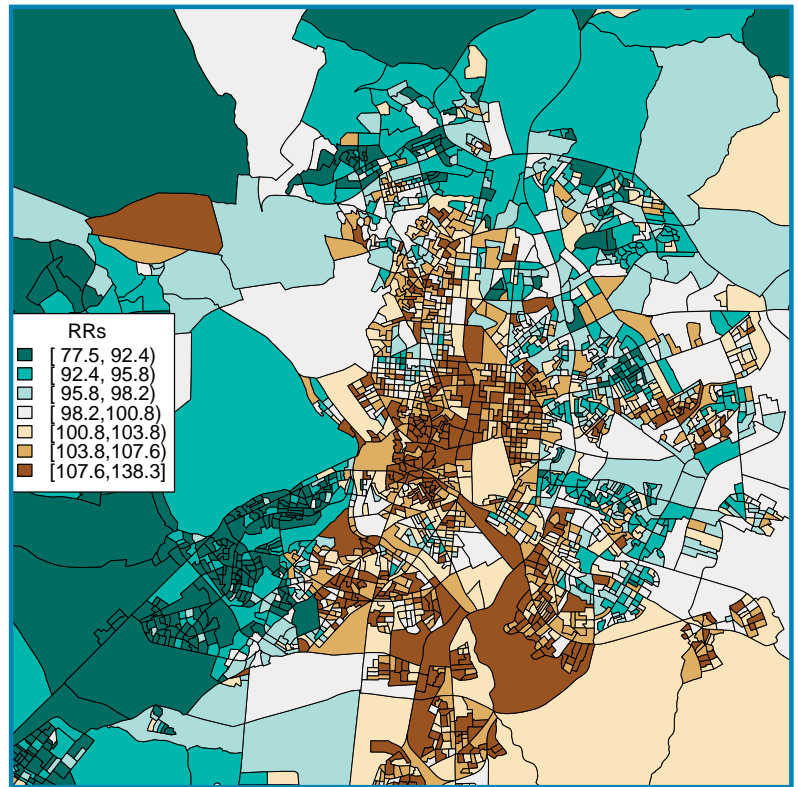
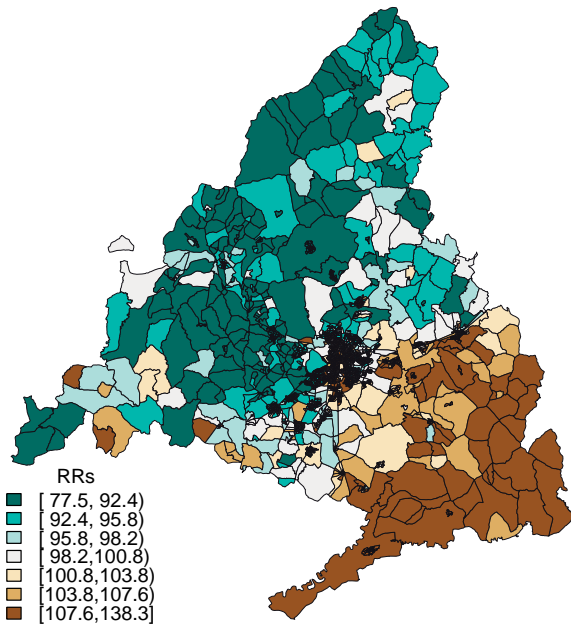


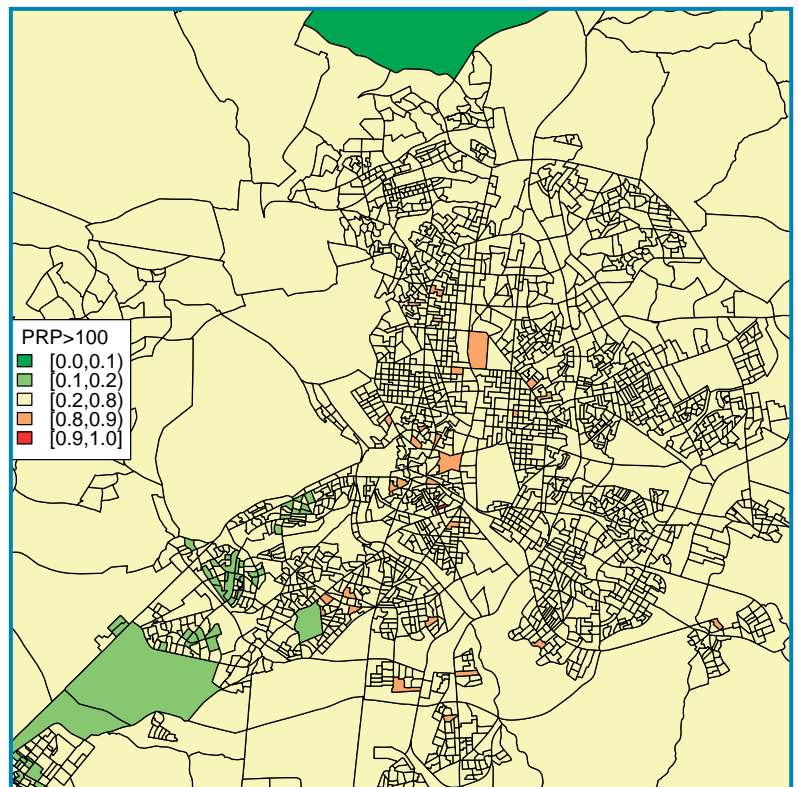
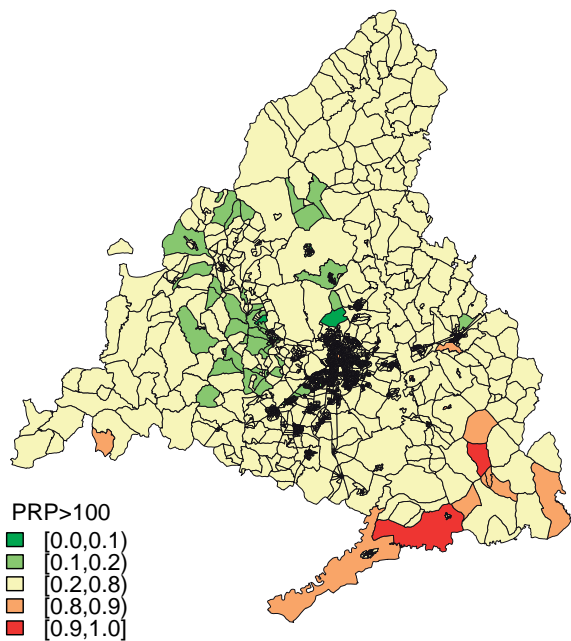
Tabla 1: RR* de mortalidad por quintiles de privación económica e intervalo de credibilidad (95%).

Quintil	RR	IC
Q1	1	—
Q2	1.08	1.00-1.16
Q3	1.12	1.03-1.22
Q4	1.16	1.08-1.27
Q5	1.23	1.14-1.34

■ Mortalidad por enfermedades cerebrovasculares, hombres, 2001-2007.
Riesgo relativo suavizado (%)



■ Mortalidad por enfermedades cerebrovasculares, hombres, 2001-2007.
Probabilidad posterior RRs*>100



*RR: Riesgo Relativo.

**RRs: Riesgo Relativo suavizado de cada sección censal respecto al valor medio de la Comunidad de Madrid.

7.2.28. Mortalidad por enfermedades cerebrovasculares, mujeres, 2001-2007

Figura 1: RRs** por sección censal para el municipio de Madrid y resto de la Comunidad.

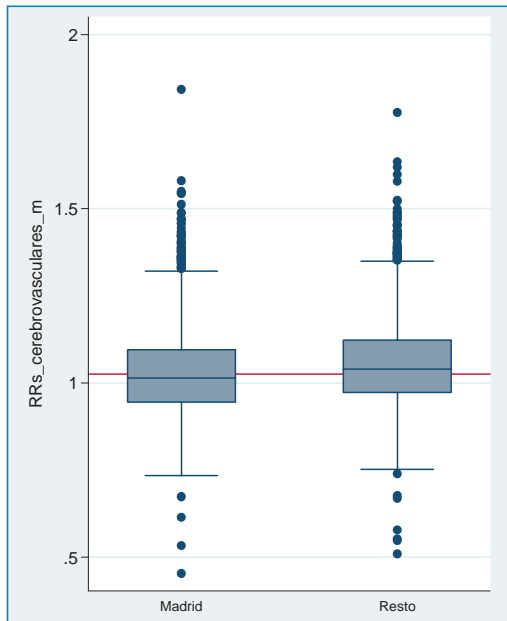


Figura 3: RR* de mortalidad por quintiles de privación económica.

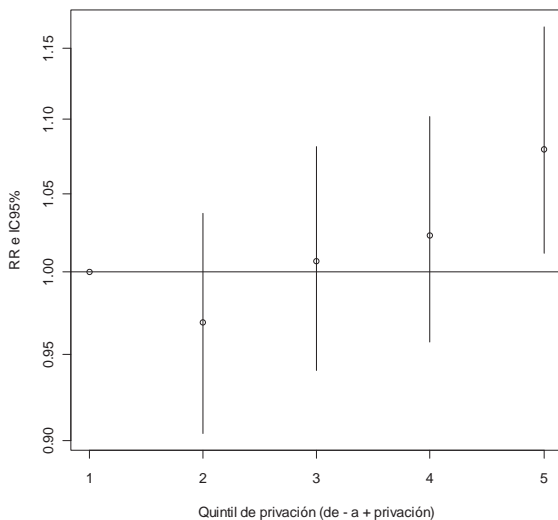


Figura 2: RRs** por sección censal según distritos municipales de Madrid y grandes municipios de la Comunidad de Madrid.

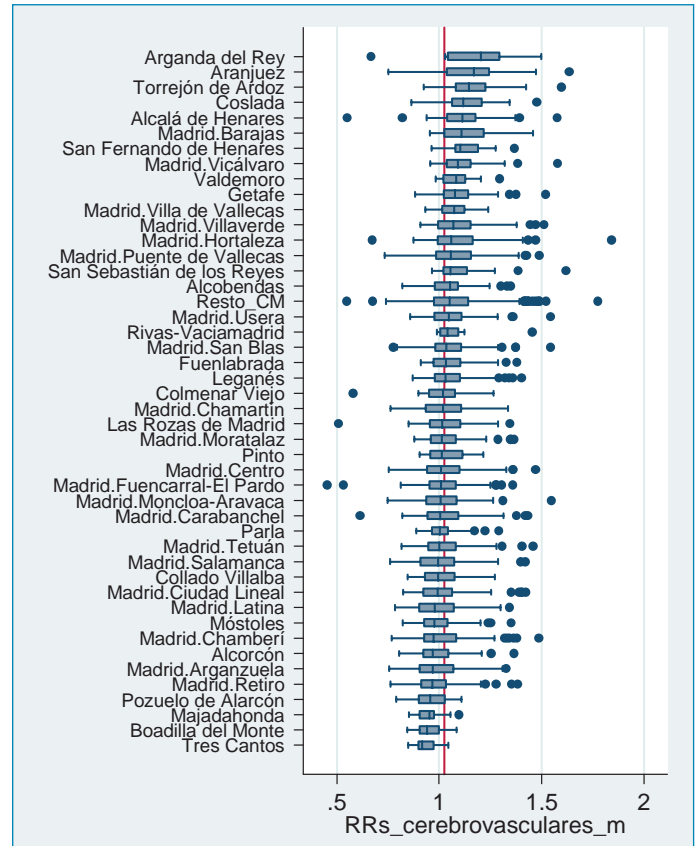


Tabla 1: RR* de mortalidad por quintiles de privación económica e intervalo de credibilidad (95%).

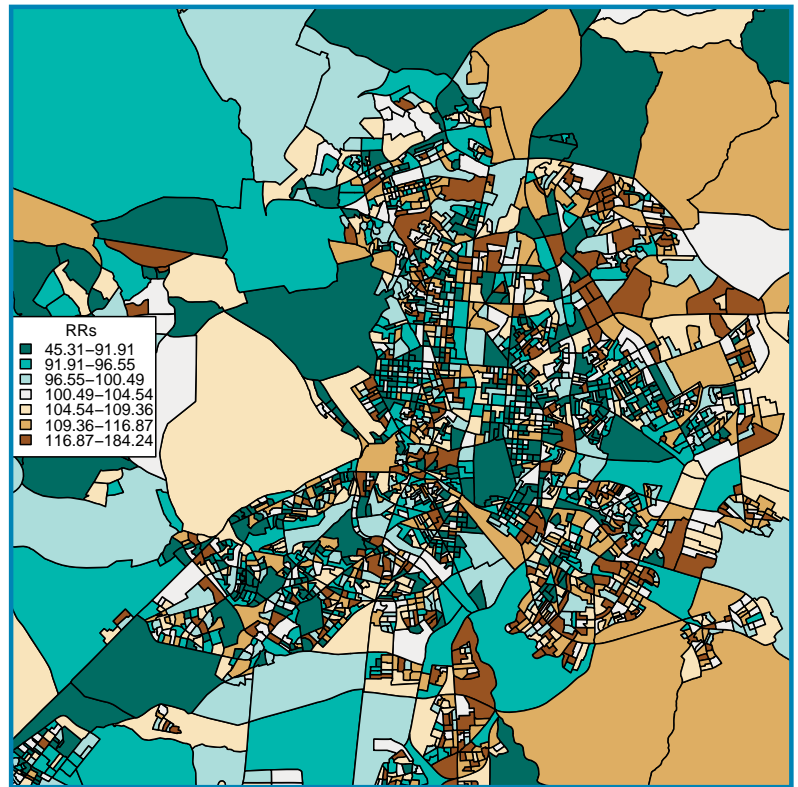
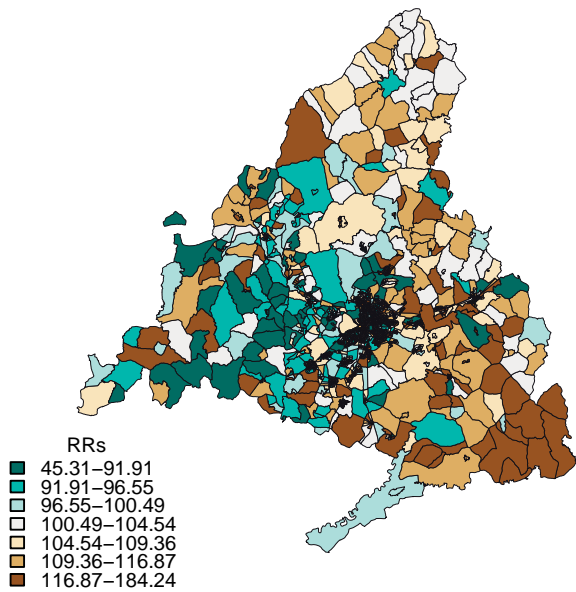
Quintil	RR	IC
Q1	1	—
Q2	0.97	0.90-1.04
Q3	1.01	0.94-1.08
Q4	1.02	0.96-1.10
Q5	1.08	1.01-1.17

Figura 1: La distribución espacial de la mortalidad por enfermedades cerebrovasculares en mujeres muestra similar mortalidad en el municipio de Madrid que en el resto de la Comunidad.

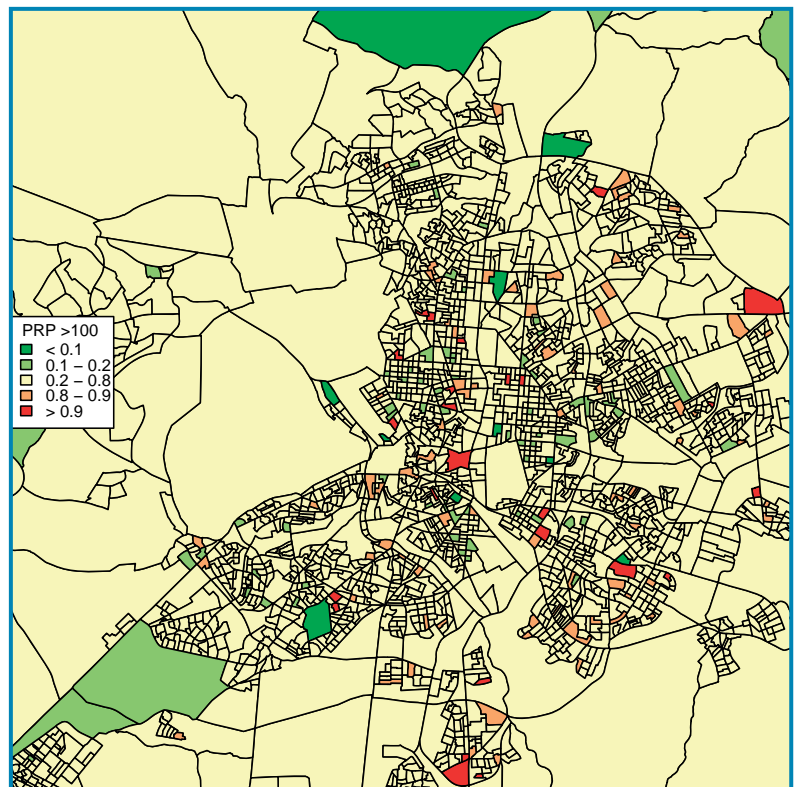
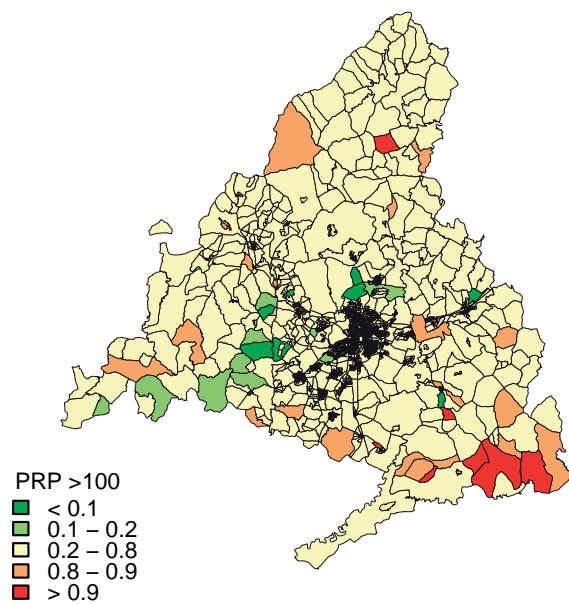
Figura 2: Respecto al valor medio de la Comunidad de Madrid, los distritos municipales de la capital que destacan son Barajas y Vicálvaro. Fuera del municipio de Madrid destacan con la mayor mortalidad los municipios de Arganda, Aranjuez, Torrejón de Ardoz y Coslada.

Figura 3 y tabla 1: La mortalidad por enfermedades cerebrovasculares en mujeres se asocia con la privación económica, con un riesgo de muerte un 8% superior en el quintil con peor situación socioeconómica respecto al de mejor situación.

■ Mortalidad por enfermedades cerebrovasculares, mujeres, 2001-2007.
Riesgo relativo suavizado (%)



■ Mortalidad por enfermedades cerebrovasculares, mujeres, 2001-2007.
Probabilidad posterior RRs*>100



*RR: Riesgo Relativo.

**RRs: Riesgo Relativo suavizado de cada sección censal respecto al valor medio de la Comunidad de Madrid.

7.2.29. Mortalidad por enfermedades crónicas de las vías respiratorias, inferiores (excepto asma), hombres, 2001-2007

Figura 1: RRs** por sección censal para el municipio de Madrid y resto de la Comunidad.

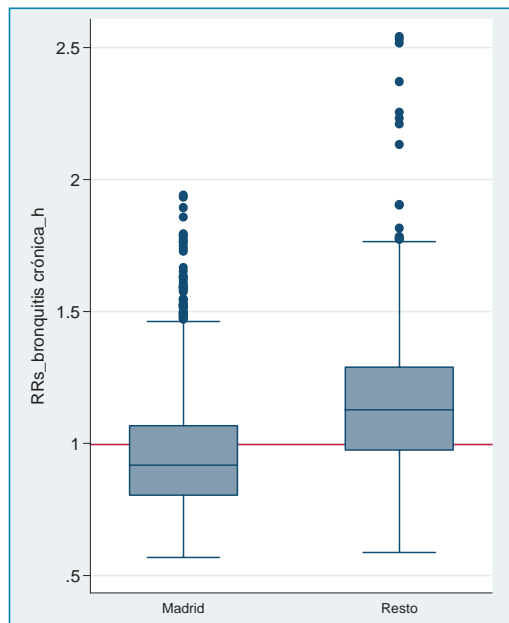


Figura 3: RR* de mortalidad por quintiles de privación económica.

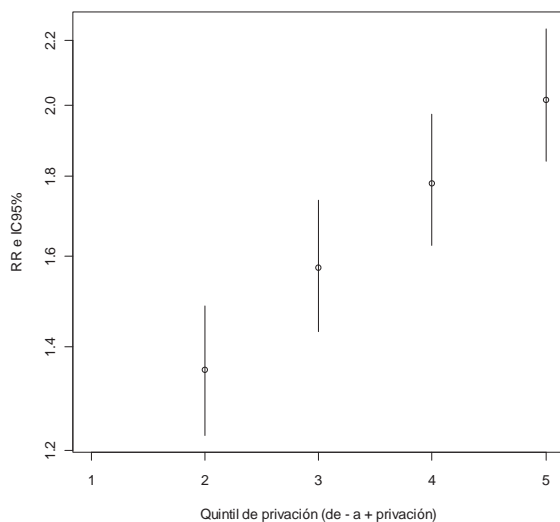


Figura 1: La distribución espacial de la mortalidad por bronquitis crónica en hombres muestra mayor mortalidad fuera del municipio de Madrid que en la capital.

Figura 2: Respecto al valor medio de la Comunidad de Madrid, dentro del municipio de Madrid los distritos municipales con mayor mortalidad son Puente de Vallecas, Villa de Vallecas, San Blas, y Centro. Fuera del municipio de Madrid destacan con mayor mortalidad los municipios de Fuenlabrada, Leganés, San Sebastián de los Reyes, Parla, Aranjuez y Arganda del Rey.

Figura 3 y tabla 1: La mortalidad por bronquitis crónica en hombres se asocia con la privación económica, observándose un claro gradiente de incremento del riesgo de muerte a medida que empeora. Así, el riesgo de muerte es dos veces superior en el quintil con peor situación socioeconómica respecto al de mejor situación.

Figura 2: RRs** por sección censal según distritos municipales de Madrid y grandes municipios de la Comunidad de Madrid.

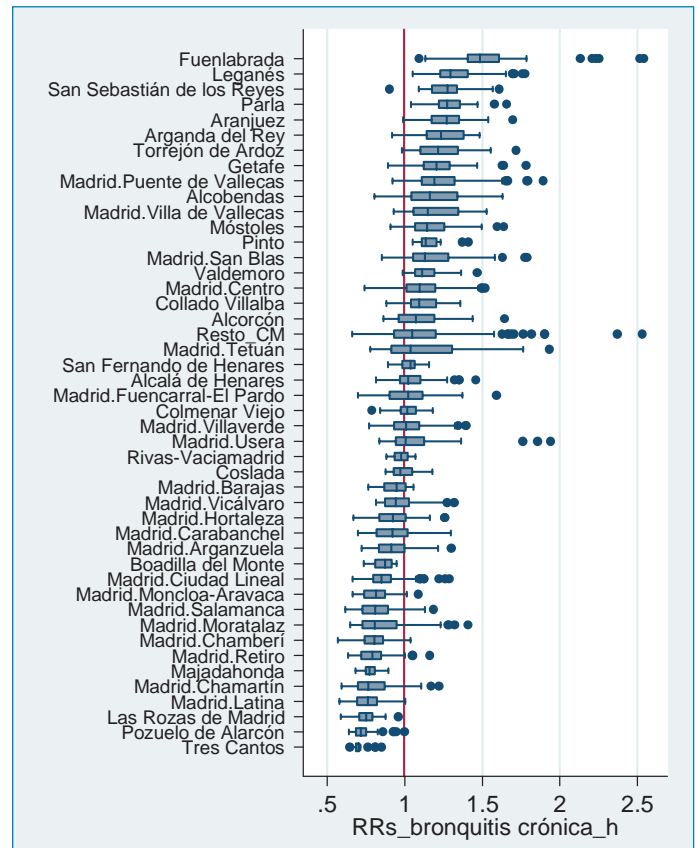
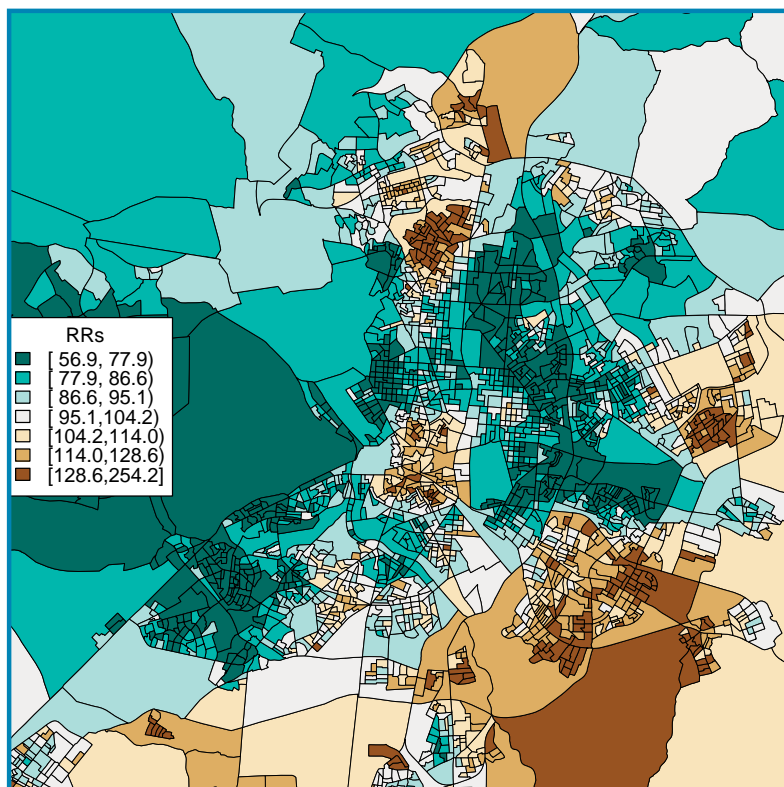
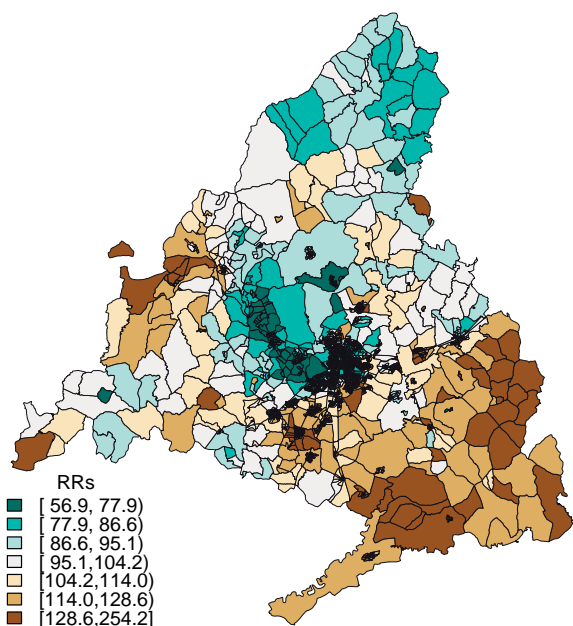


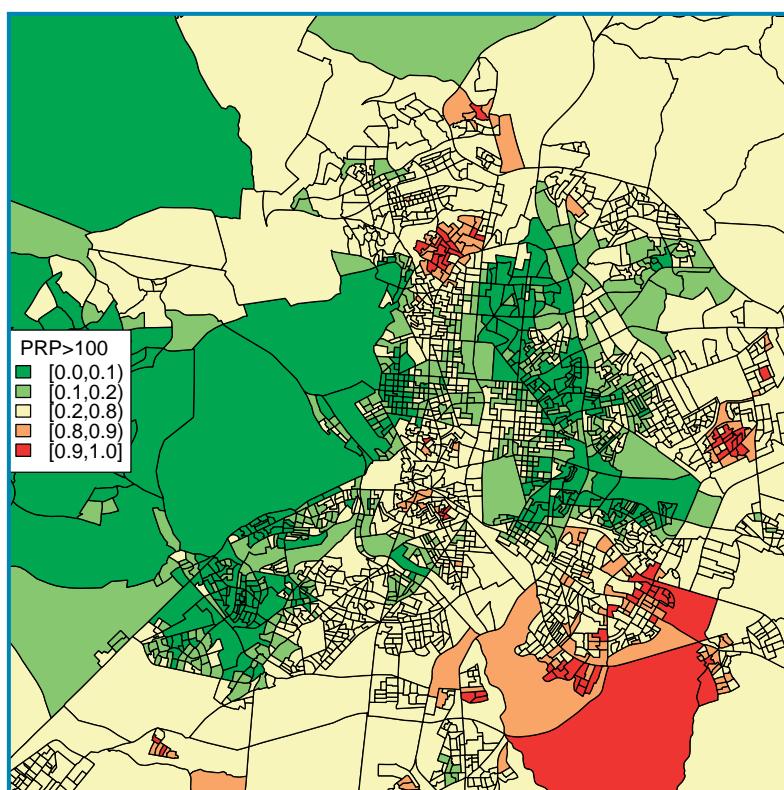
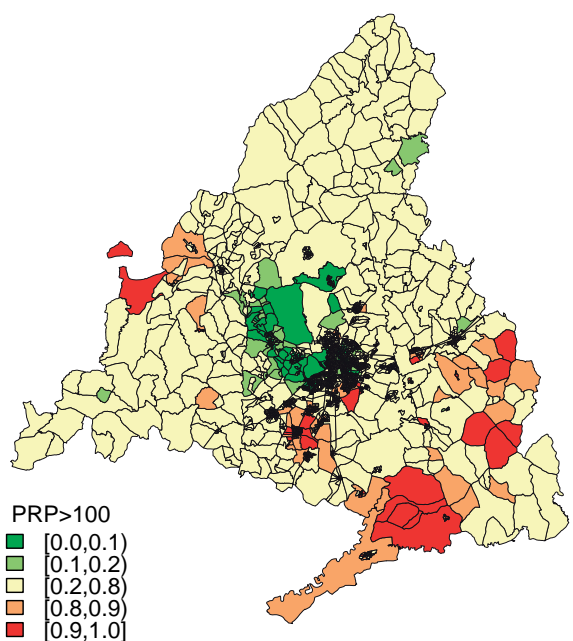
Tabla 1: RR* de mortalidad por quintiles de privación económica e intervalo de credibilidad (95%).

Quintil	RR	IC
Q1	1	—
Q2	1.35	1.23-1.49
Q3	1.57	1.43-1.74
Q4	1.78	1.63-1.97
Q5	2.01	1.84-2.24

■ Mortalidad por enfermedades crónicas de las vías respiratorias inferiores (excepto asma), hombres, 2001-2007. Riesgo relativo suavizado (%)



■ Mortalidad por enfermedades crónicas de las vías respiratorias inferiores (excepto asma), hombres, 2001-2007. Probabilidad posterior RRs*>100



*RR: Riesgo Relativo.

**RRs: Riesgo Relativo suavizado de cada sección censal respecto al valor medio de la Comunidad de Madrid.

7.2.30. Mortalidad por enfermedades crónicas de las vías respiratorias, inferiores (excepto asma) mujeres, 2001-2007

Figura 1: RR^s** por sección censal para el municipio de Madrid y resto de la Comunidad.

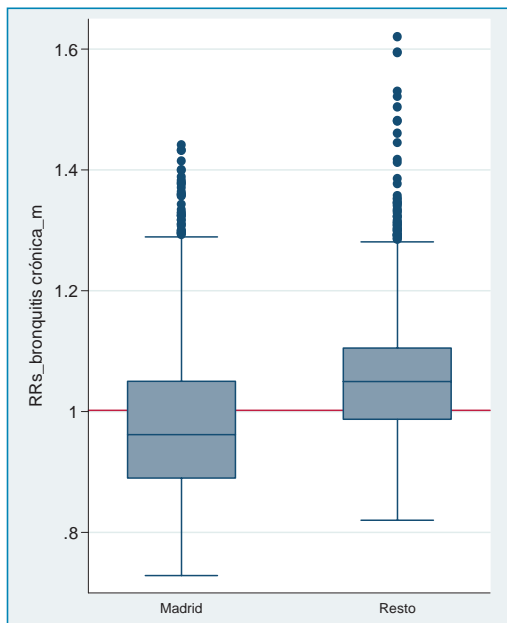


Figura 3: RR* de mortalidad por quintiles de privación económica.

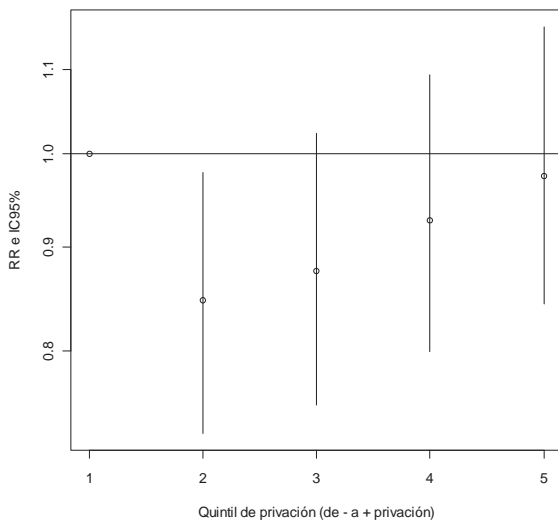


Figura 1: La distribución espacial de la mortalidad por bronquitis crónica en mujeres muestra mayor mortalidad fuera del municipio de Madrid que en la capital.

Figura 2: Respecto al valor medio de la Comunidad de Madrid, dentro del municipio de Madrid los distritos municipales con mayor mortalidad son Centro, Retiro y Chamberí. Fuera del municipio de Madrid destacan con la mayor mortalidad los municipios San Sebastián de los Reyes, Alcobendas, Aranjuez y Parla.

Figura 3 y tabla 1: La mortalidad por bronquitis crónica en mujeres no muestra una clara asociación con la privación económica, observándose un efecto protector en el segundo quintil de privación respecto al primero, y un aumento del riesgo para el resto de quintiles sin alcanzar la significación estadística.

Figura 2: RR^s** por sección censal según distritos municipales de Madrid y grandes municipios de la Comunidad de Madrid.

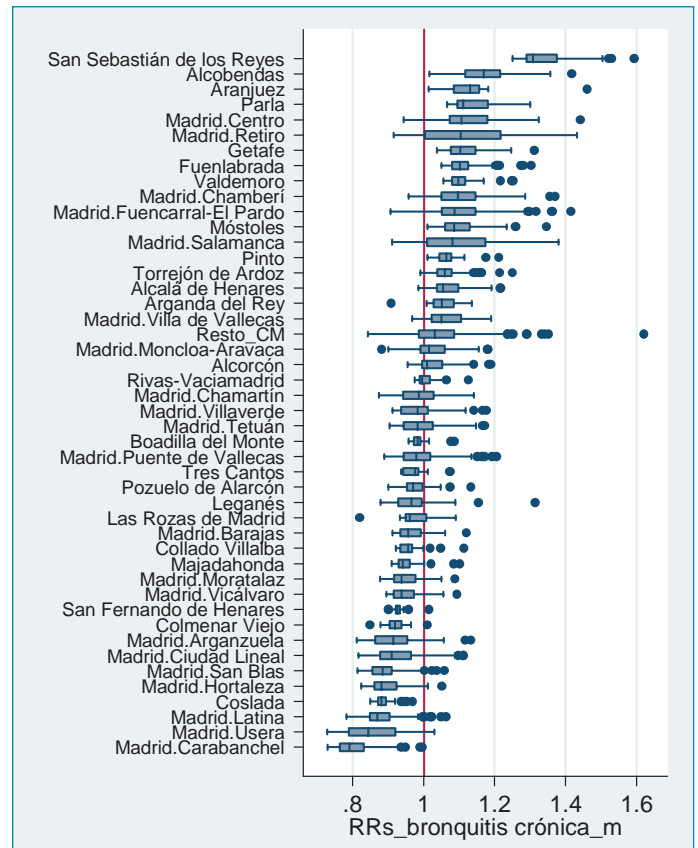
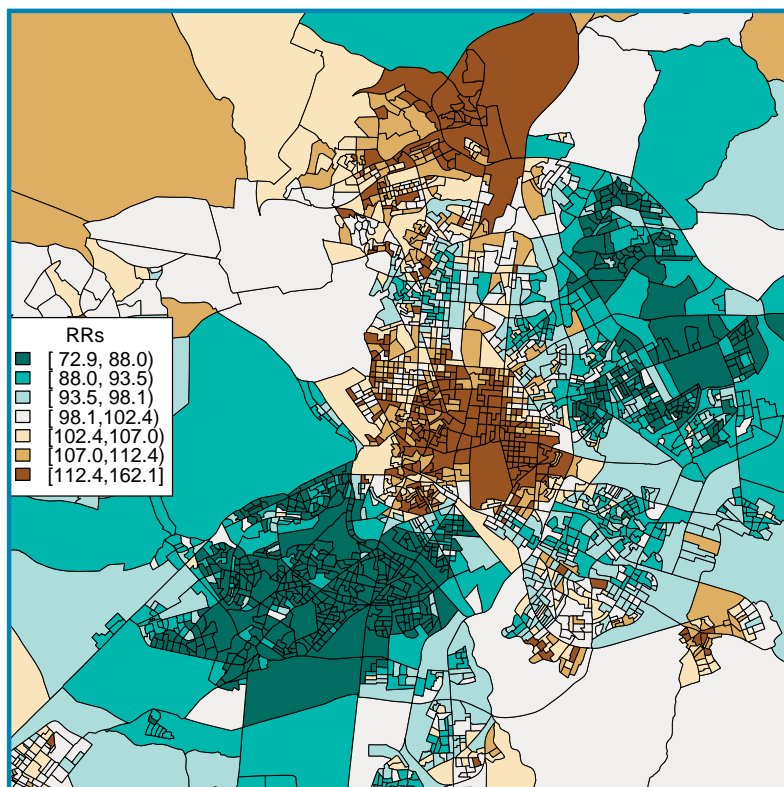
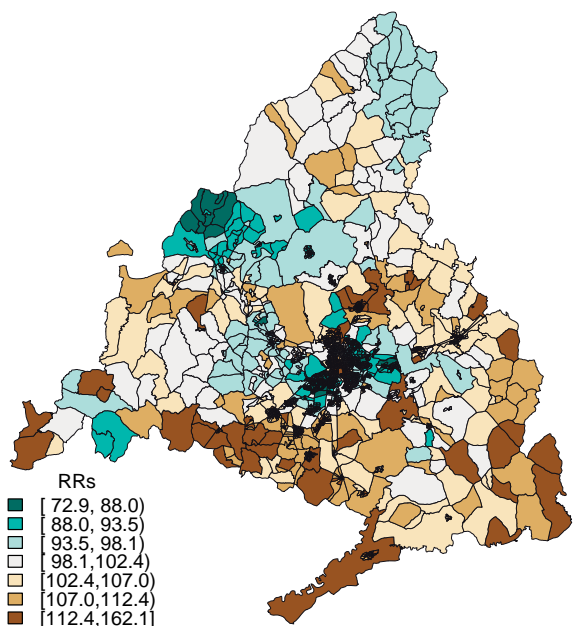


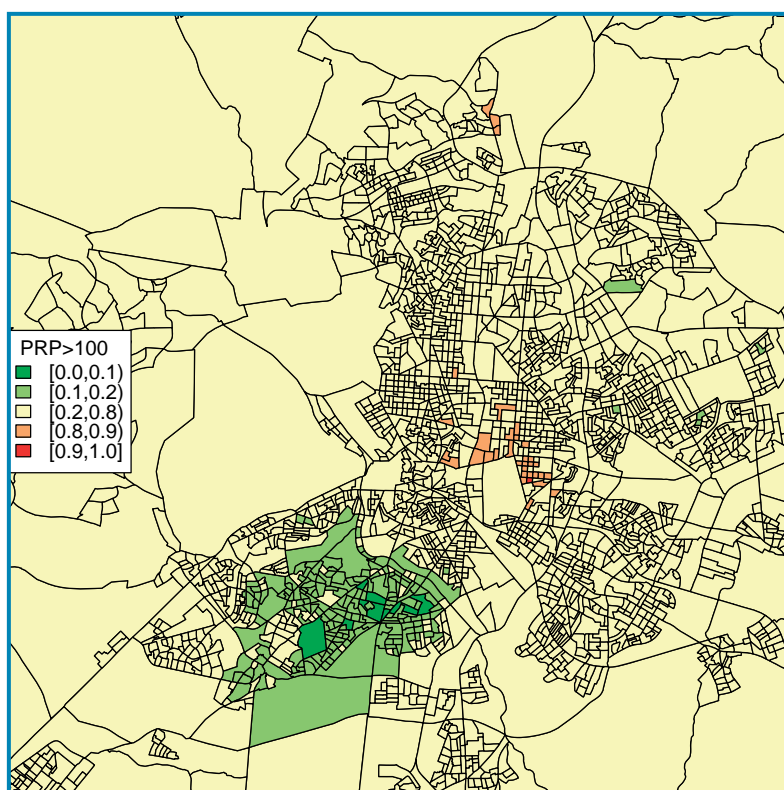
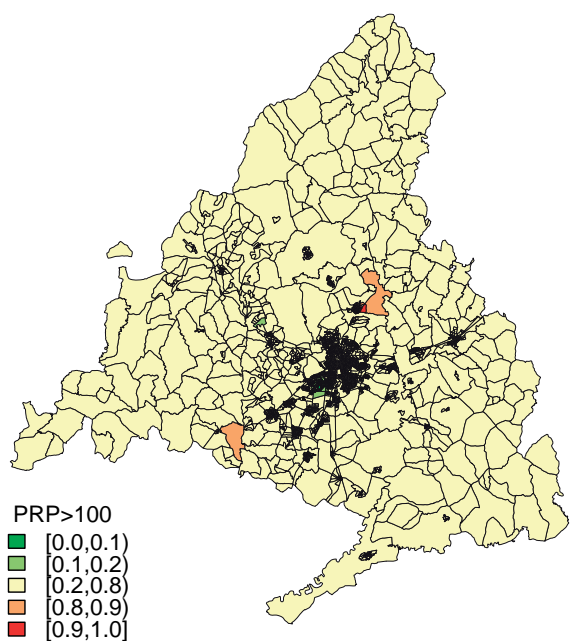
Tabla 1: RR* de mortalidad por quintiles de privación económica e intervalo de credibilidad (95%).

Quintil	RR	IC
Q1	1	—
Q2	0.85	0.73-0.98
Q3	0.88	0.75-1.02
Q4	0.93	0.80-1.09
Q5	0.97	0.84-1.15

■ Mortalidad por enfermedades crónicas de las vías respiratorias inferiores (excepto asma), mujeres, 2001-2007. Riesgo relativo suavizado (%)



■ Mortalidad por enfermedades crónicas de las vías respiratorias inferiores (excepto asma), mujeres, 2001-2007. Probabilidad posterior RR* > 100



*RR: Riesgo Relativo.

**RRs: Riesgo Relativo suavizado de cada sección censal respecto al valor medio de la Comunidad de Madrid.

7.2.31. Mortalidad por cirrosis y otras enfermedades crónicas del hígado, hombres, 2001-2007

Figura 1: RR^s** por sección censal para el municipio de Madrid y resto de la Comunidad.

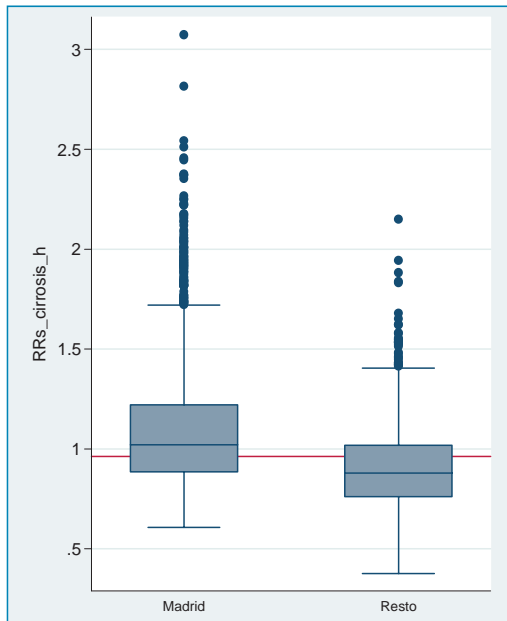


Figura 3: RR* de mortalidad por quintiles de privación económica.

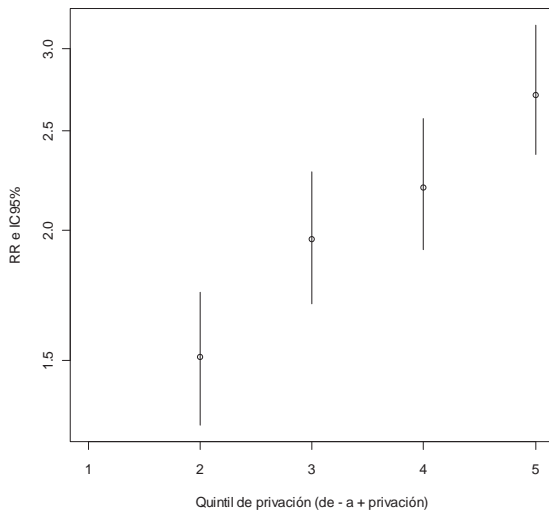


Figura 1: La distribución espacial de la mortalidad por cirrosis hepática en hombres muestra mayor mortalidad en el municipio de Madrid que en el resto de la Comunidad.

Figura 2: Respecto al valor medio de la Comunidad de Madrid, dentro del municipio de Madrid los distritos municipales con mayor mortalidad son Centro, Puente de Vallecas, San Blas, Usera, Villa de Vallecas y Carabanchel con un claro patrón de agregación de exceso de mortalidad. Fuera del municipio de Madrid destaca con la mayor mortalidad el municipio de Parla.

Figura 3 y tabla 1: La mortalidad por cirrosis hepática en hombres se asocia con la privación económica, observándose un claro gradiente de incremento del riesgo de muerte a medida que aumenta. Así, el riesgo de muerte es casi tres veces superior en el quintil con peor situación socioeconómica respecto al de mejor situación.

Figura 2: RR^s** por sección censal según distritos municipales de Madrid y grandes municipios de la Comunidad de Madrid.

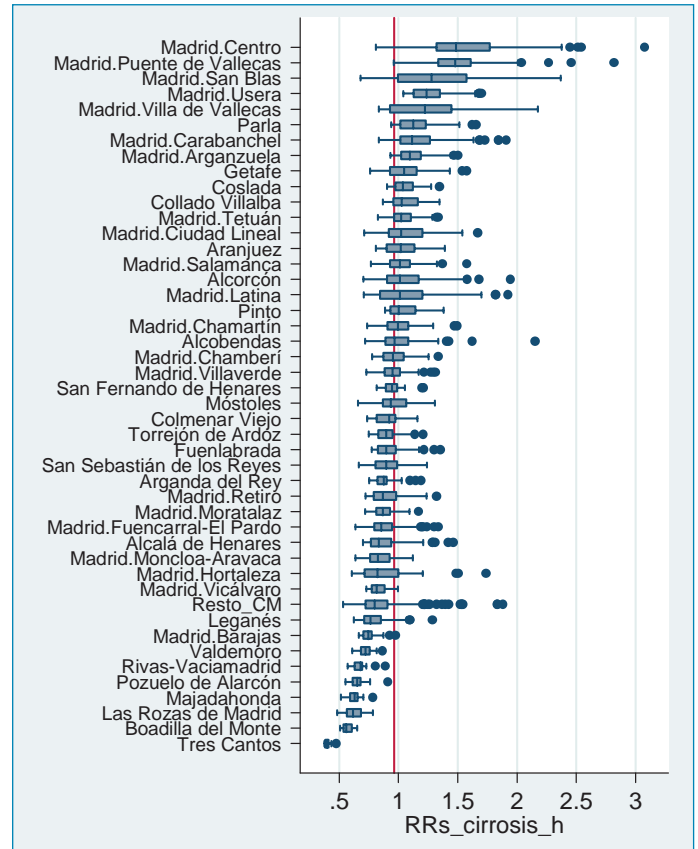
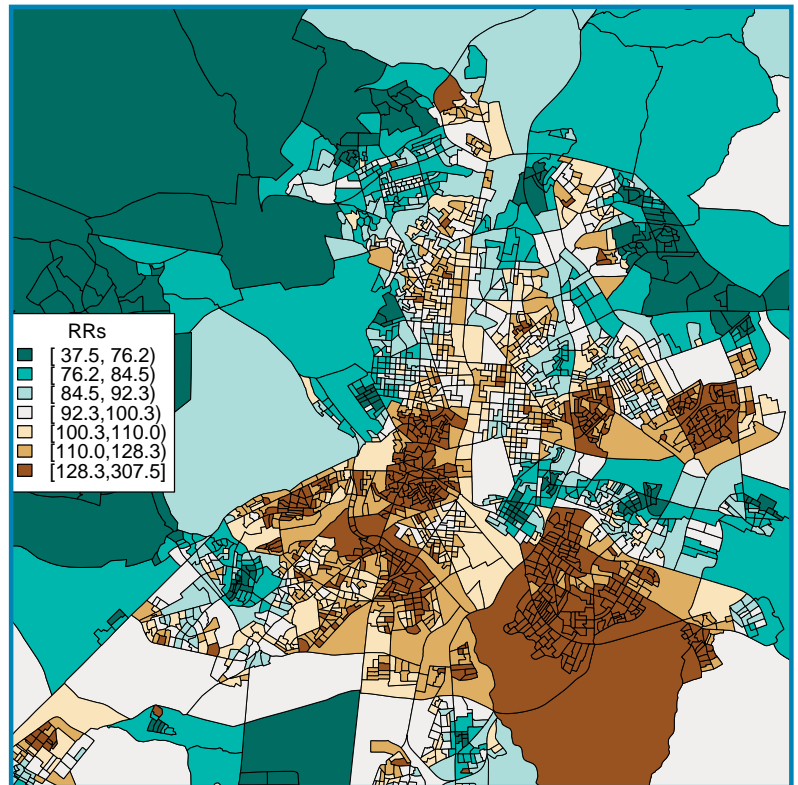
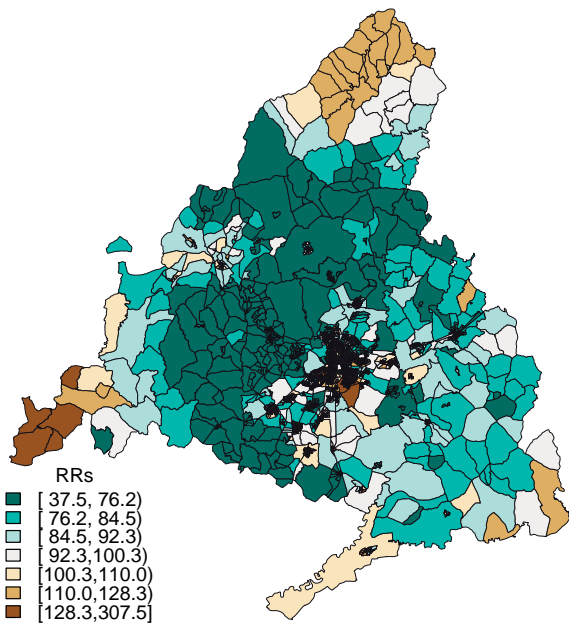


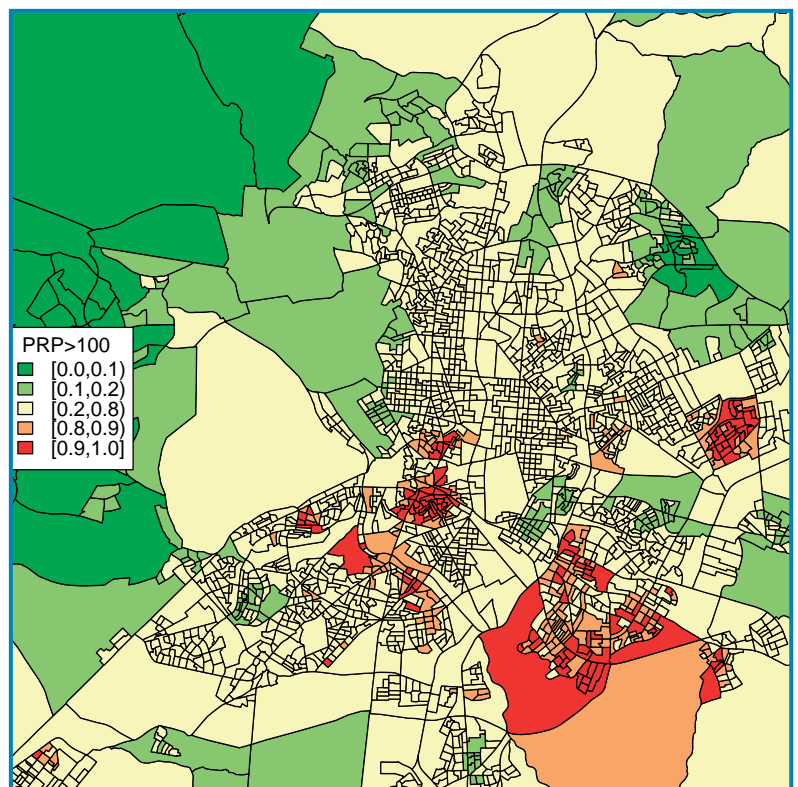
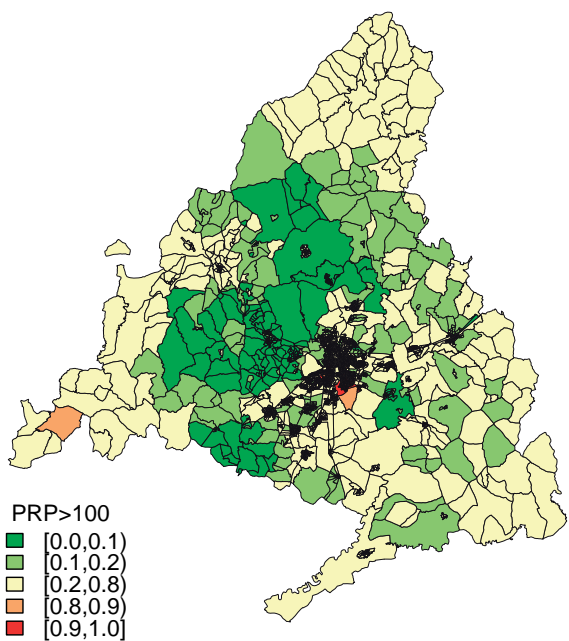
Tabla 1: RR* de mortalidad por quintiles de privación económica e intervalo de credibilidad (95%).

Quintil	RR	IC
Q1	1	—
Q2	1.51	1.30-1.75
Q3	1.96	1.70-2.28
Q4	2.20	1.92-2.57
Q5	2.71	2.37-3.16

■ Mortalidad por cirrosis y otras enfermedades crónicas del hígado, hombres, 2001-2007. Riesgo relativo suavizado (%)



■ Mortalidad por cirrosis y otras enfermedades crónicas del hígado, hombres, 2001-2007. Probabilidad posterior RRs*>100



*RR: Riesgo Relativo.

**RRs: Riesgo Relativo suavizado de cada sección censal respecto al valor medio de la Comunidad de Madrid.

7.2.32. Mortalidad por cirrosis y otras enfermedades crónicas del hígado, mujeres, 2001-2007

Figura 1: RR^s** por sección censal para el municipio de Madrid y resto de la Comunidad.

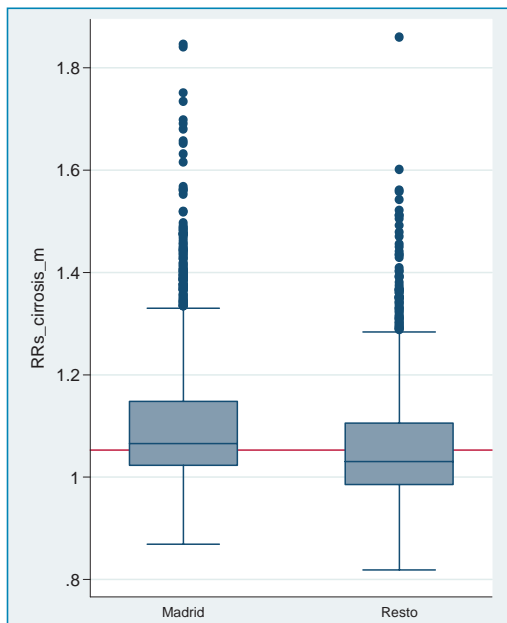


Figura 2: RR^s** por sección censal según distritos municipales de Madrid y grandes municipios de la Comunidad de Madrid.

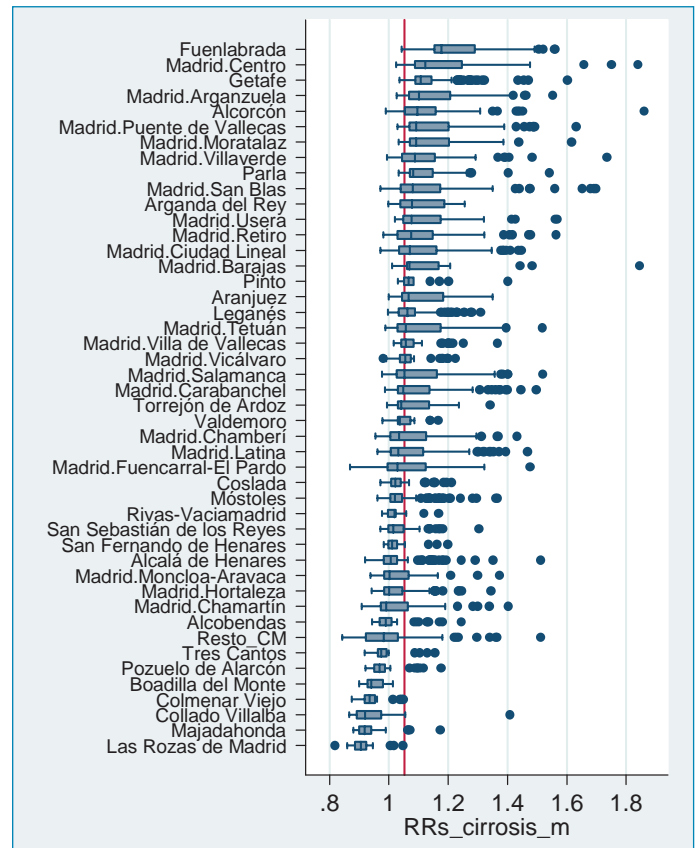


Figura 3: RR* de mortalidad por quintiles de privación económica.

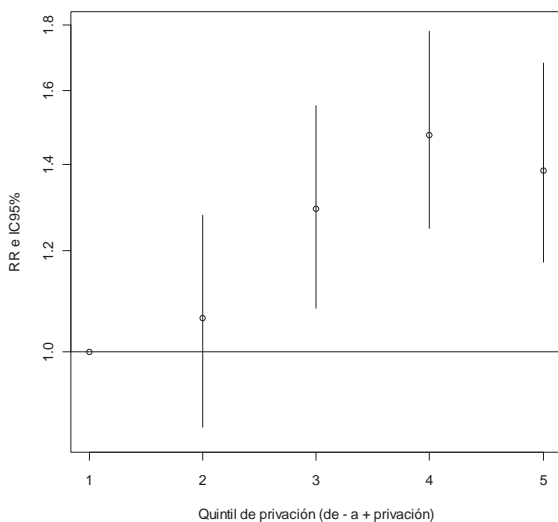


Tabla 1: RR* de mortalidad por quintiles de privación económica e intervalo de credibilidad (95%).

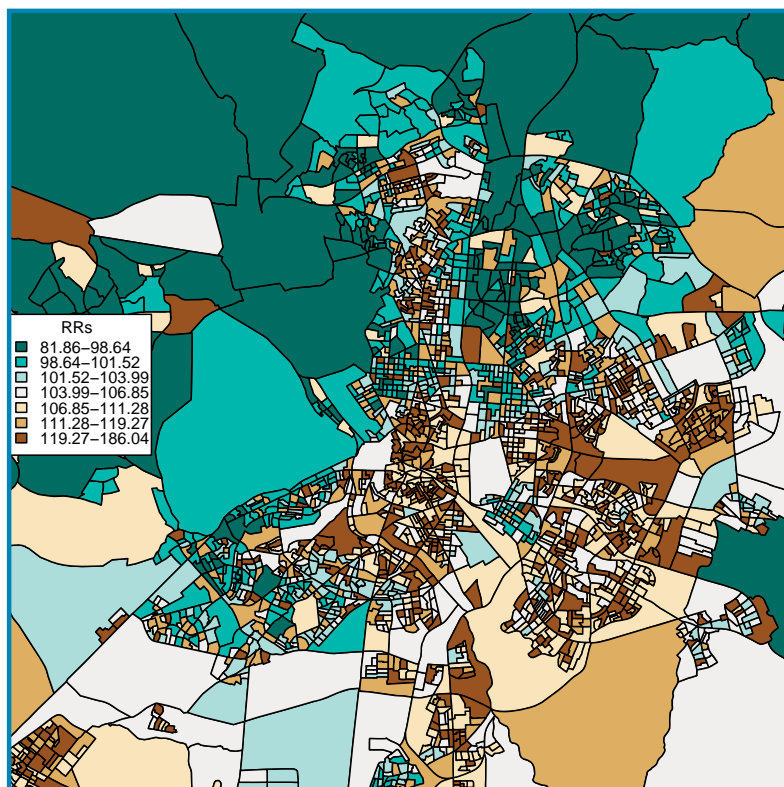
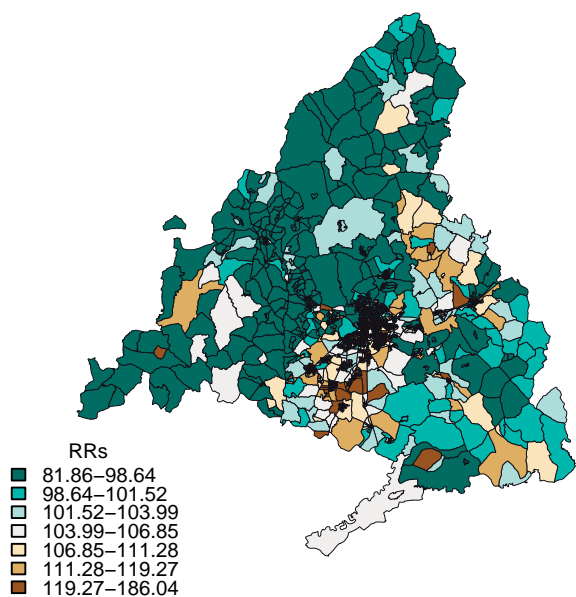
Quintil	RR	IC
Q1	1	—
Q2	1.06	0.87-1.28
Q3	1.29	1.08-1.56
Q4	1.48	1.25-1.78
Q5	1.39	1.18-1.68

Figura 1: La distribución espacial de la mortalidad por cirrosis hepática en mujeres muestra similar mortalidad en el municipio de Madrid que en el resto de la Comunidad.

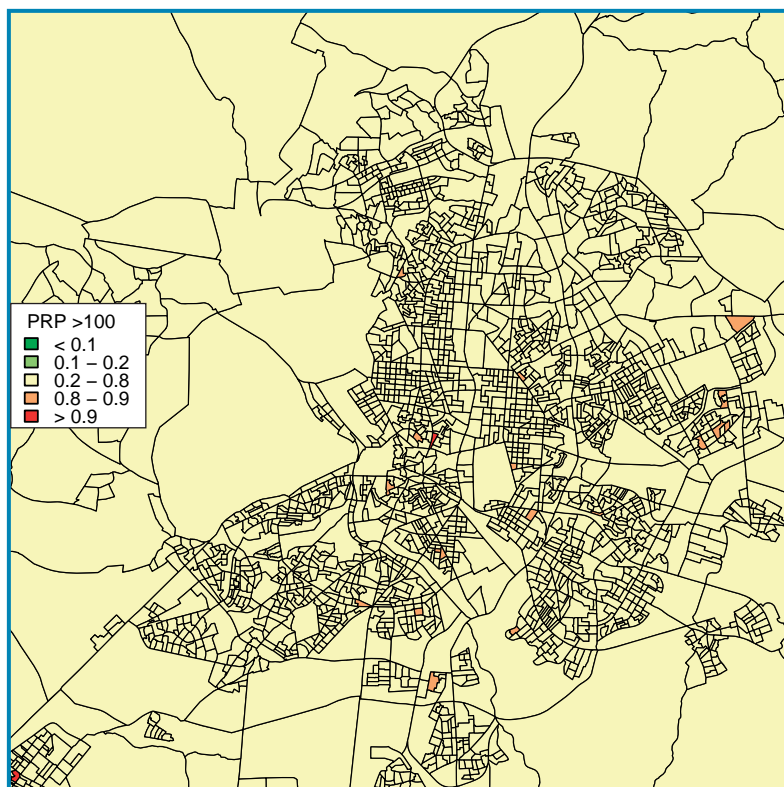
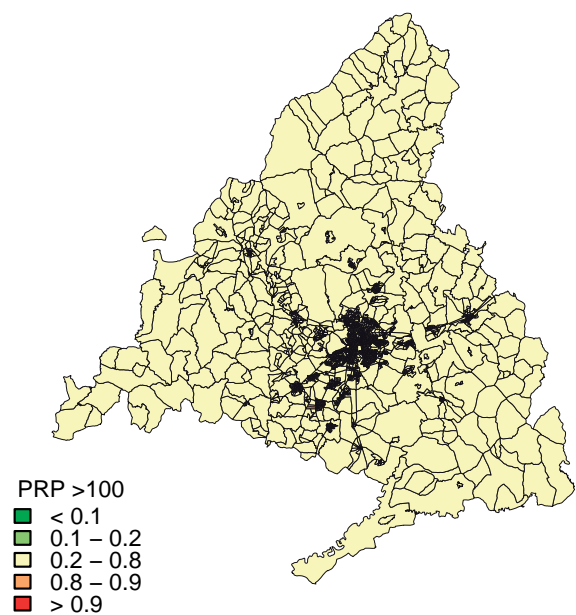
Figura 2: Respecto al valor medio de la Comunidad de Madrid, dentro del municipio de Madrid los distritos municipales con mayor mortalidad son Centro, Arganzuela, Puente de Vallecas, Moratalaz y Villaverde. Fuera de la capital destacan los municipios de Fuenlabrada, Getafe, Alcorcón y Parla.

Figura 3 y tabla 1: La mortalidad por cirrosis hepática en mujeres se asocia con la privación económica, observándose un incremento del riesgo de muerte a medida que empeora. Así, el riesgo de muerte es 1,39 veces superior en el quintil con peor situación socioeconómica respecto al de mejor situación.

■ Mortalidad por cirrosis y otras enfermedades crónicas del hígado, mujeres, 2001-2007. Riesgo relativo suavizado (%)



■ Mortalidad por cirrosis y otras enfermedades crónicas del hígado, mujeres, 2001-2007. Probabilidad posterior RRs* > 100



*RR: Riesgo Relativo.

**RRs: Riesgo Relativo suavizado de cada sección censal respecto al valor medio de la Comunidad de Madrid.

7.2.33. Mortalidad por suicidio y lesiones autoinfligidas, hombres, 2001-2007

Figura 1: RRs** por sección censal para el municipio de Madrid y resto de la Comunidad.

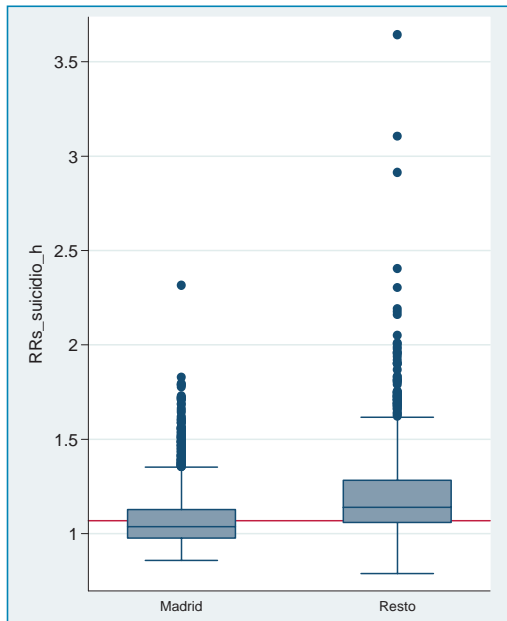


Figura 3: RR* de mortalidad por quintiles de privación económica.

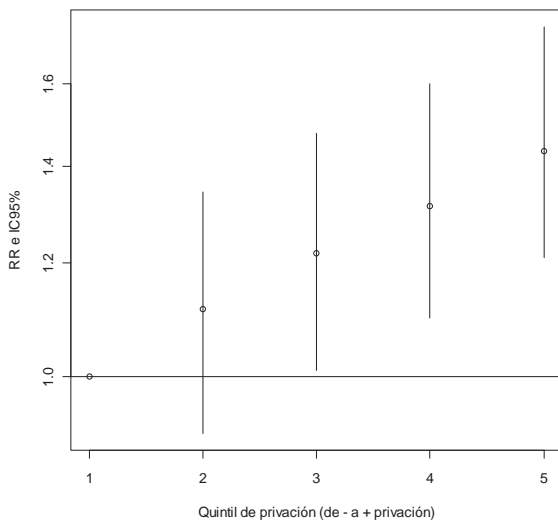


Figura 1: La distribución espacial de la mortalidad por suicidio en hombres muestra mayor mortalidad fuera del municipio de Madrid que en la capital.

Figura 2: Respecto al valor medio de la Comunidad de Madrid, dentro del municipio de Madrid los distritos municipales con mayor mortalidad son Centro y Chamberí. Fuera del municipio de Madrid destacan Aranjuez, Arganda del Rey, Móstoles y los municipios menores de 40000 habitantes agrupados en la categoría de 'resto'.

Figura 3 y tabla 1: La mortalidad por suicidio en hombres se asocia con la privación económica, observándose un claro gradiente de incremento del riesgo de muerte a medida que empeora. Así, el riesgo de muerte es un 44% superior en el quintil con peor situación socioeconómica respecto al de mejor situación.

Figura 2: RRs** por sección censal según distritos municipales de Madrid y grandes municipios de la Comunidad de Madrid.

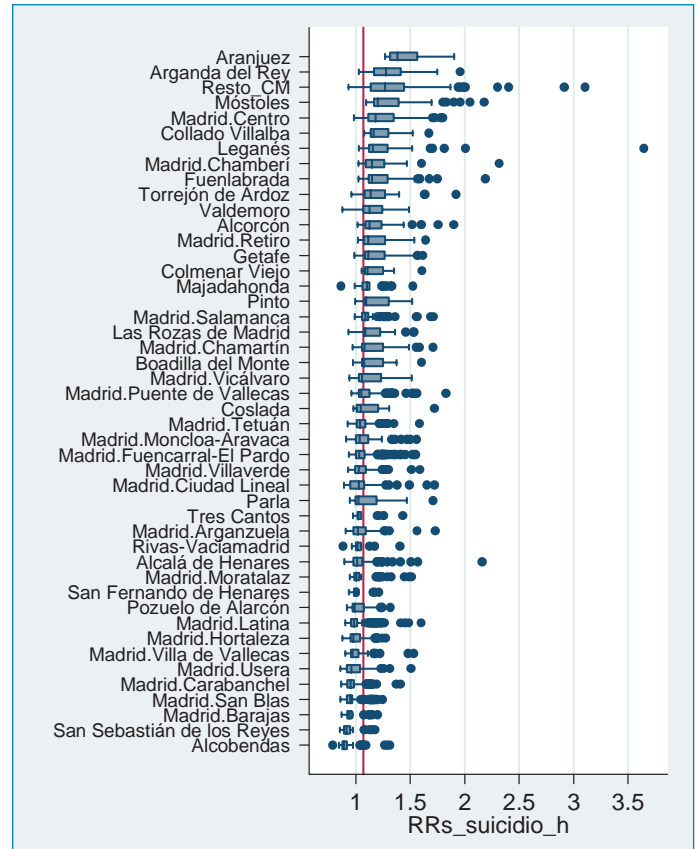
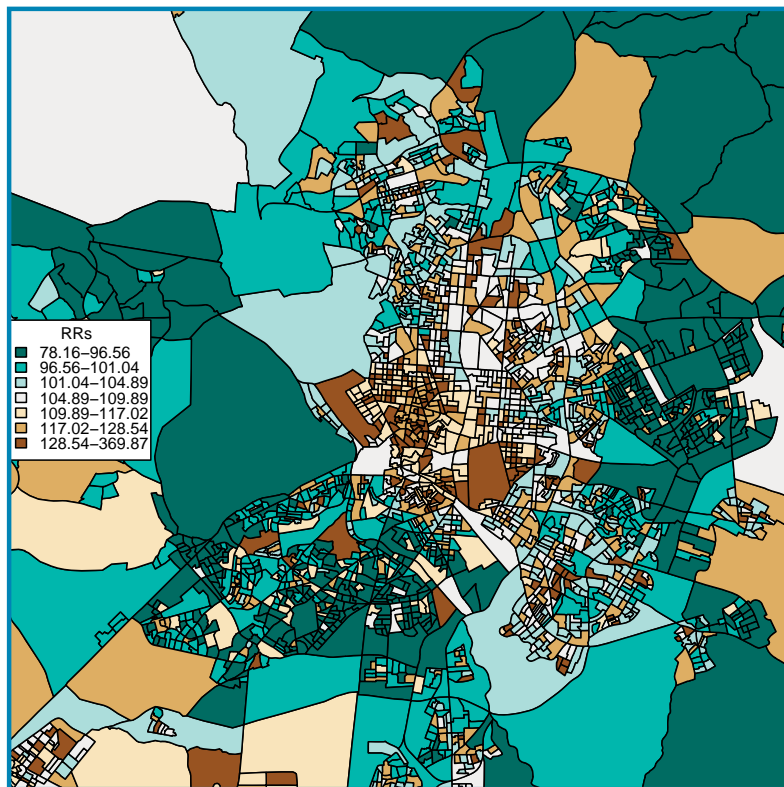
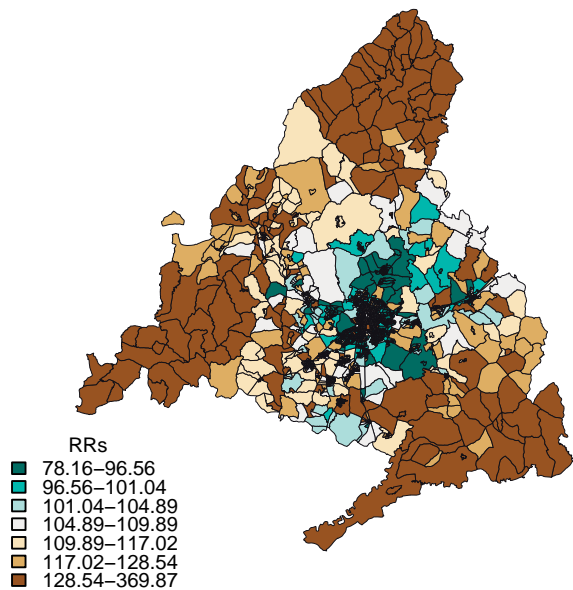


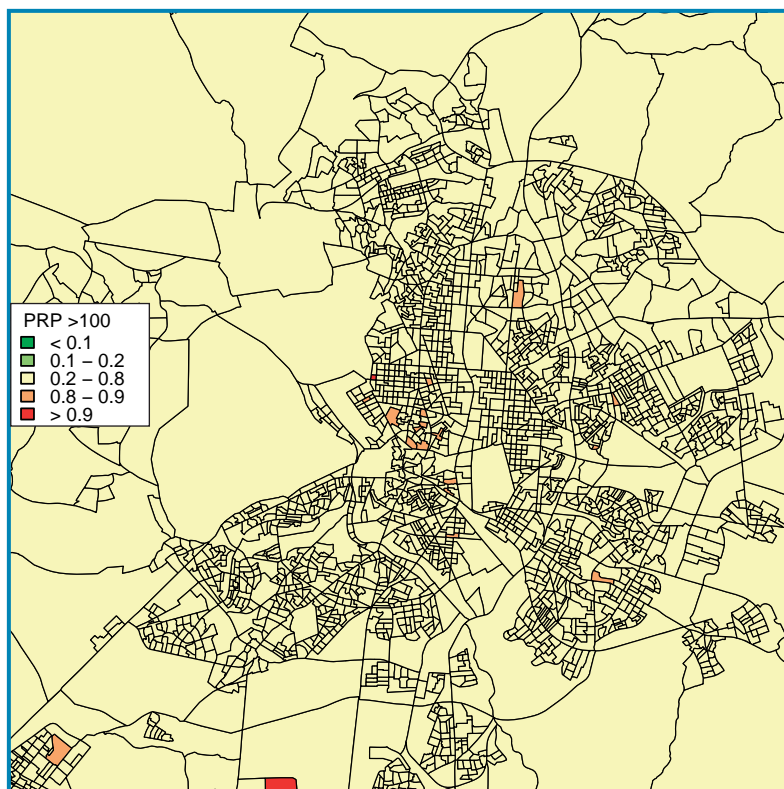
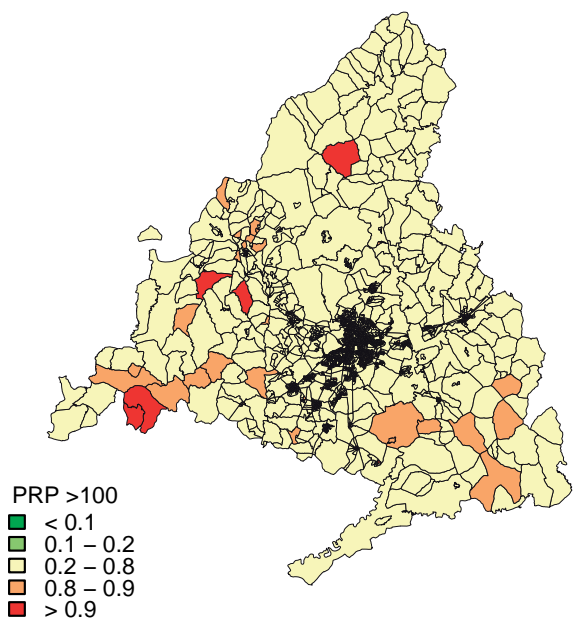
Tabla 1: RR* de mortalidad por quintiles de privación económica e intervalo de credibilidad (95%).

Quintil	RR	IC
Q1	1	—
Q2	1.11	0.91-1.34
Q3	1.21	1.01-1.48
Q4	1.31	1.10-1.60
Q5	1.44	1.21-1.75

■ Mortalidad por suicidio y lesiones autoinfligidas, hombres, 2001-2007.
Riesgo relativo suavizado (%)



■ Mortalidad por suicidio y lesiones autoinfligidas, hombres, 2001-2007.
Probabilidad posterior RRs* > 100



*RR: Riesgo Relativo.

**RRs: Riesgo Relativo suavizado de cada sección censal respecto al valor medio de la Comunidad de Madrid.

7.2.34. Mortalidad por suicidio y lesiones autoinfligidas, mujeres, 2001-2007

Figura 1: RR^s** por sección censal para el municipio de Madrid y resto de la Comunidad.

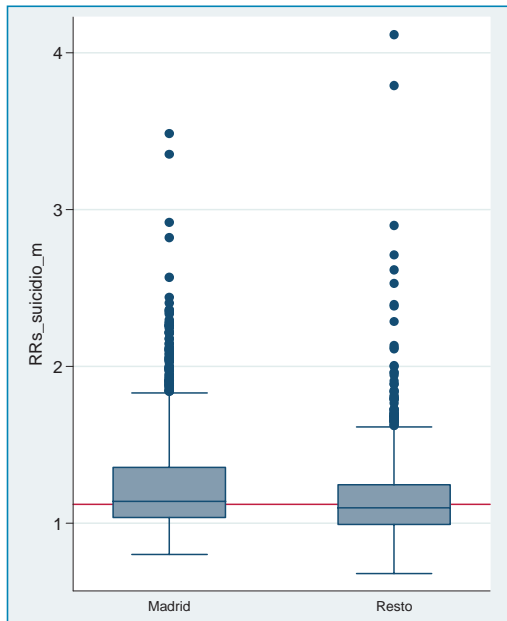


Figura 3: RR* de mortalidad por quintiles de privación económica.

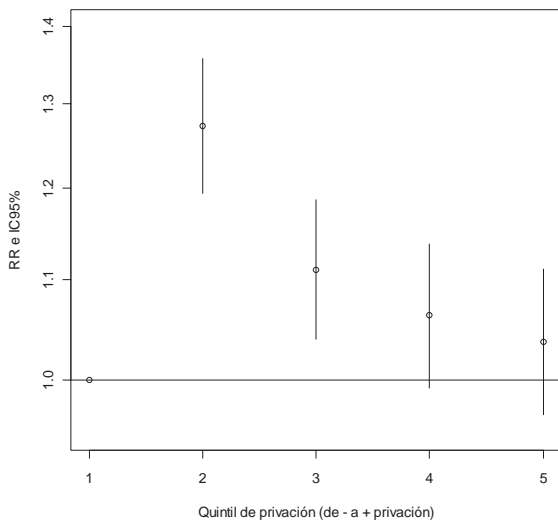


Figura 1: La distribución espacial de la mortalidad por suicidio en mujeres muestra mortalidad similar en el municipio de Madrid que en el resto de la Comunidad.

Figura 2: Respecto al valor medio de la Comunidad de Madrid, dentro del municipio de Madrid los distritos municipales con mayor mortalidad son Chamberí, Centro, Salamanca y Retiro. Fuera del municipio de Madrid destacan Leganés, Valdemoro y Alcalá de Henares.

Figura 3 y tabla 1: La mortalidad por suicidio en mujeres muestra una asociación inversa con la privación a partir del segundo quintil con descenso del riesgo de muerte a medida que empeora. Así, el riesgo de muerte es un 27% y un 11% superior en el segundo y tercer quintiles con peor situación socioeconómica respecto al de mejor situación.

Figura 2: RR^s** por sección censal según distritos municipales de Madrid y grandes municipios de la Comunidad de Madrid.

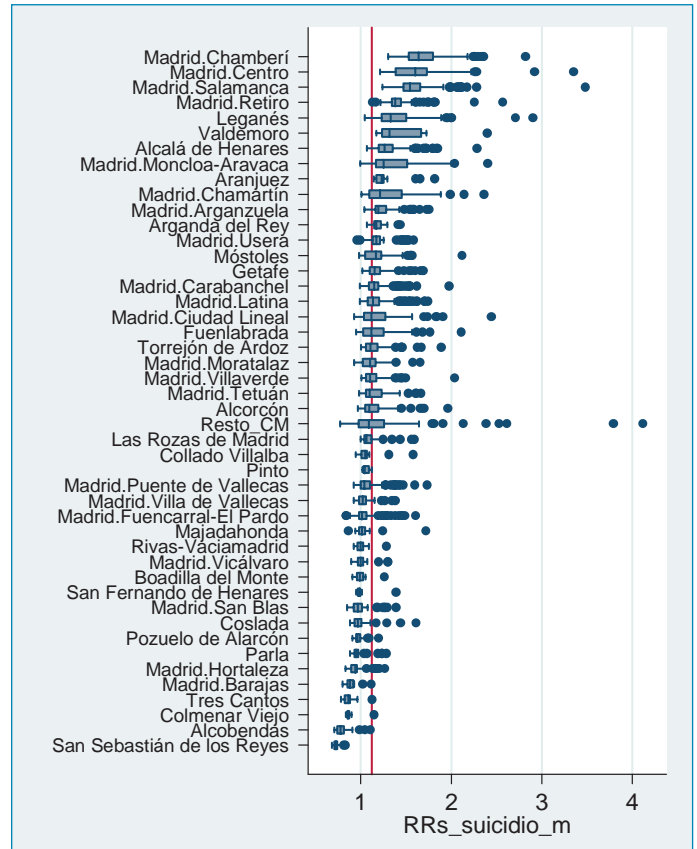
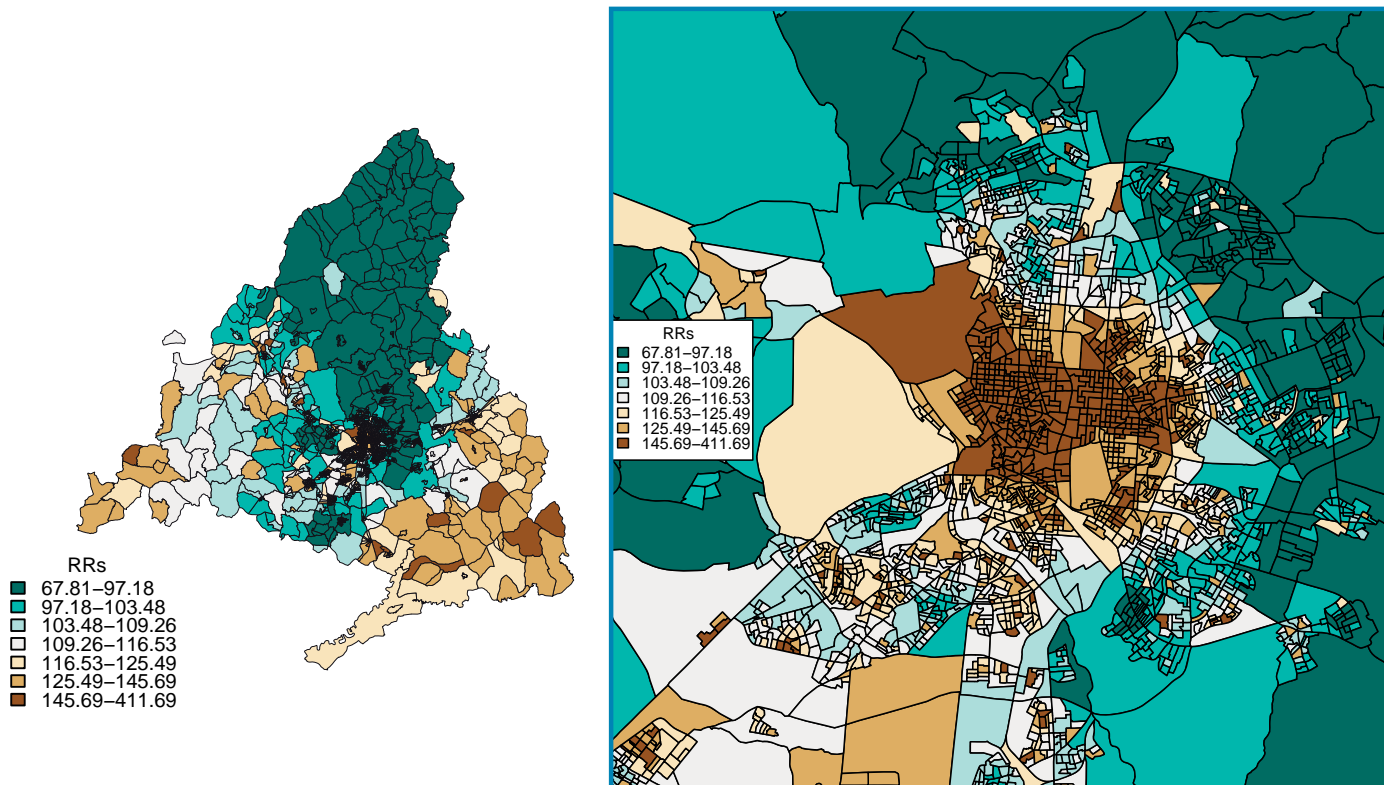


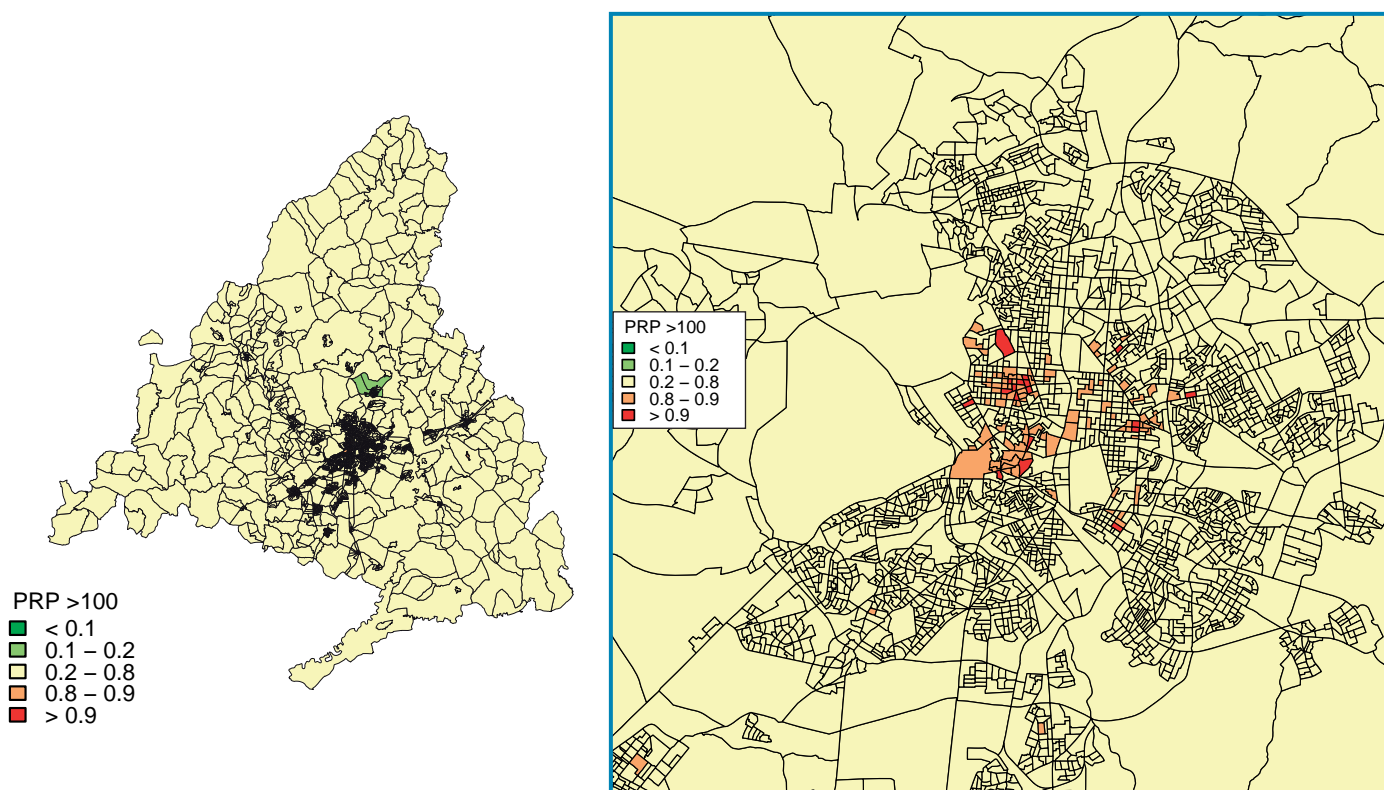
Tabla 1: RR* de mortalidad por quintiles de privación económica e intervalo de credibilidad (95%).

Quintil	RR	IC
Q1	1	—
Q2	1.27	1.19-1.35
Q3	1.11	1.03-1.18
Q4	1.06	0.99-1.13
Q5	1.03	0.96-1.11

■ Mortalidad por suicidio y lesiones autoinfligidas, mujeres, 2001-2007.
Riesgo relativo suavizado (%)



■ Mortalidad por suicidio y lesiones autoinfligidas, mujeres, 2001-2007.
Probabilidad posterior RRs* > 100



*RR: Riesgo Relativo.

**RRs: Riesgo Relativo suavizado de cada sección censal respecto al valor medio de la Comunidad de Madrid.

7.2.35. Mortalidad por accidentes de tráfico de vehículo de motor, hombres, 2001-2007

Figura 1: RRs** por sección censal para el municipio de Madrid y resto de la Comunidad.

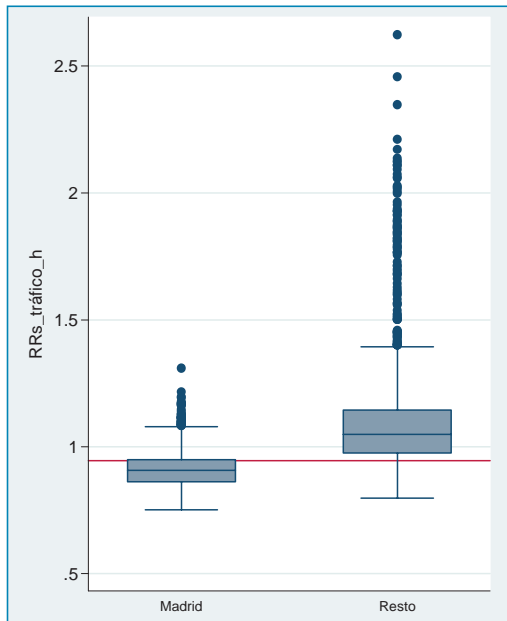


Figura 3: RR* de mortalidad por quintiles de privación económica.

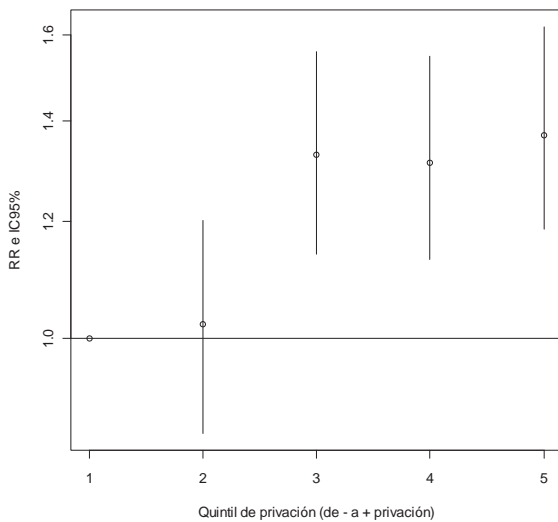


Figura 1: La distribución espacial de la mortalidad por accidentes de tráfico en hombres muestra mayor mortalidad fuera del municipio de Madrid que en la capital.

Figura 2: Respecto al valor medio de la Comunidad de Madrid, se observa un patrón de agregación en las secciones censales de los municipios del sur y este de la Comunidad, destacando Aranjuez, Arganda del Rey, Alcalá de Henares, y los municipios menores de 40.000 habitantes incluidos en la categoría de 'resto'.

Figura 3 y tabla 1: La mortalidad por accidentes de tráfico en hombres se asocia con la privación económica con un riesgo de muerte un 34% superior en el quintil con peor situación socioeconómica respecto al de mejor situación.

Figura 2: RRs** por sección censal según distritos municipales de Madrid y grandes municipios de la Comunidad de Madrid.

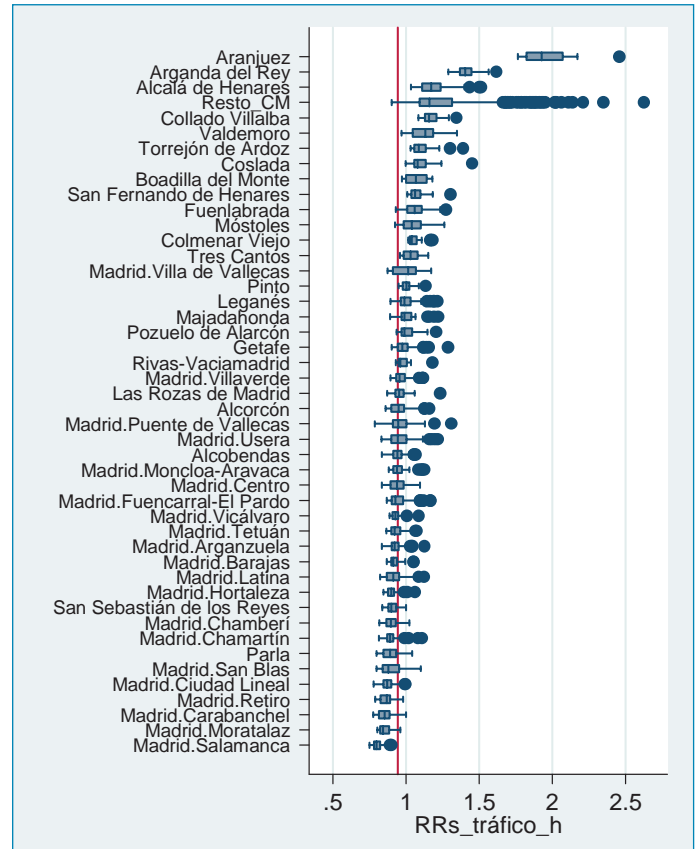
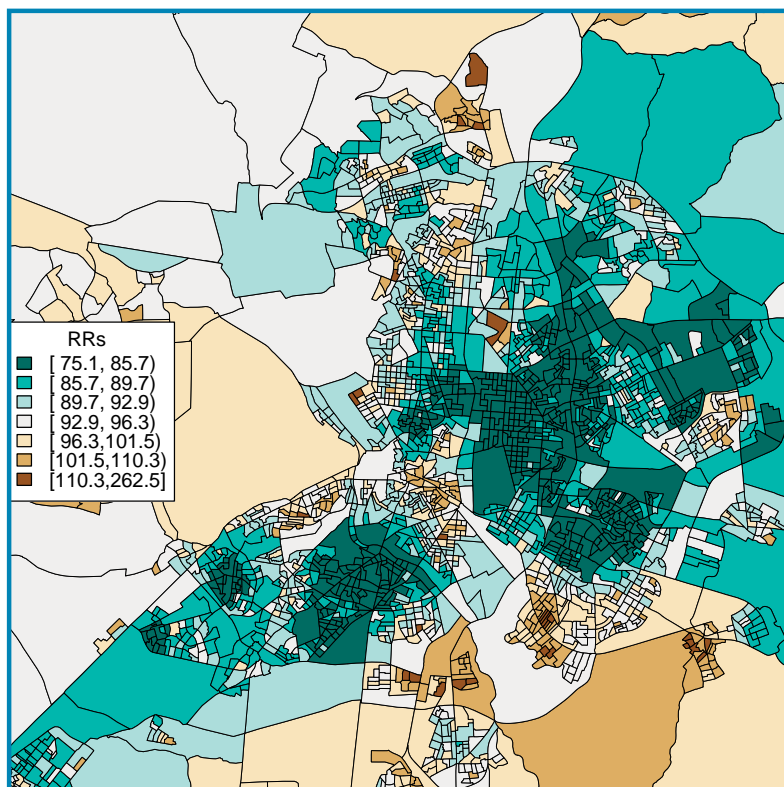
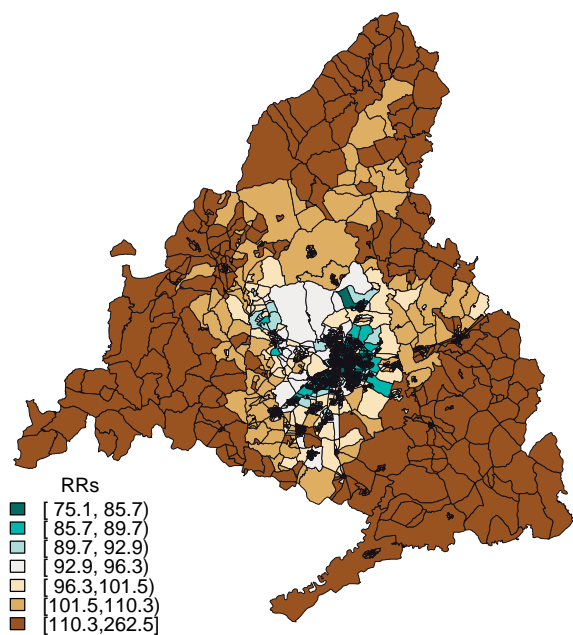


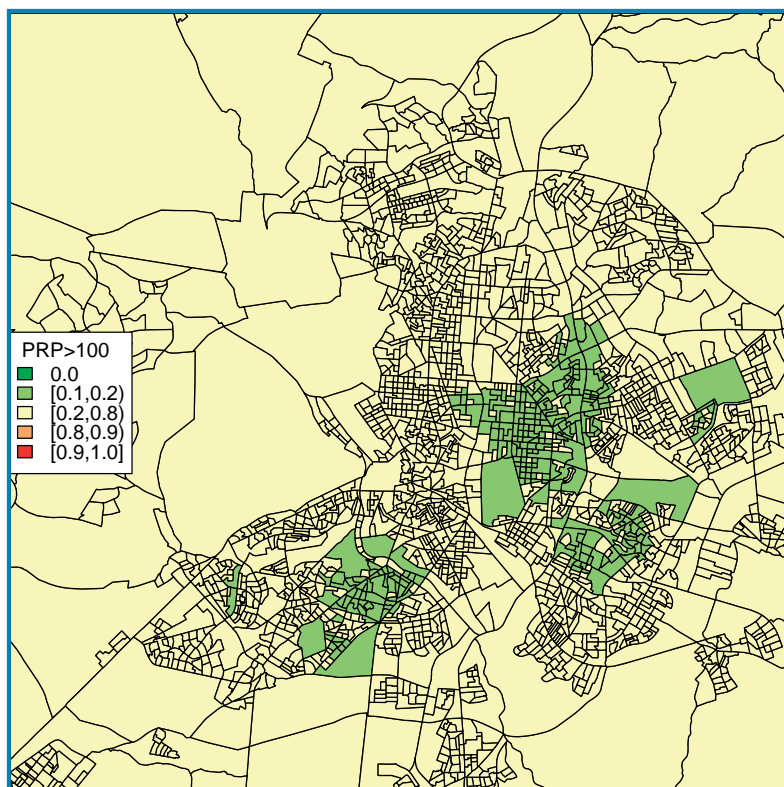
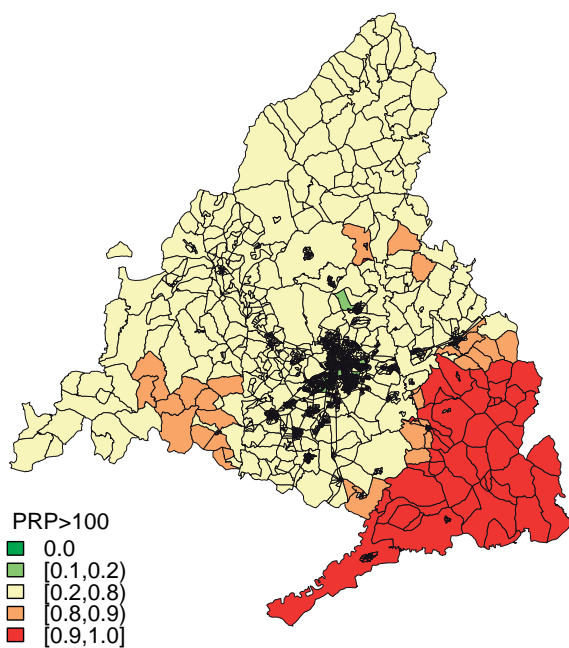
Tabla 1: RR* de mortalidad por quintiles de privación económica e intervalo de credibilidad (95%).

Quintil	RR	IC
Q1	1	—
Q2	1.02	0.86-1.20
Q3	1.33	1.14-1.56
Q4	1.31	1.13-1.55
Q5	1.34	1.18-1.62

■ Mortalidad por accidentes de tráfico de vehículo de motor, hombres, 2001-2007. Riesgo relativo suavizado (%)



■ Mortalidad por accidentes de tráfico de vehículo de motor, hombres, 2001-2007. Probabilidad posterior RRs > 100



*RR: Riesgo Relativo.

**RRs: Riesgo Relativo suavizado de cada sección censal respecto al valor medio de la Comunidad de Madrid.

7.2.36. Mortalidad por accidentes de tráfico de vehículo de motor, mujeres, 2001-2007

Figura 1: RRs** por sección censal para el municipio de Madrid y resto de la Comunidad.

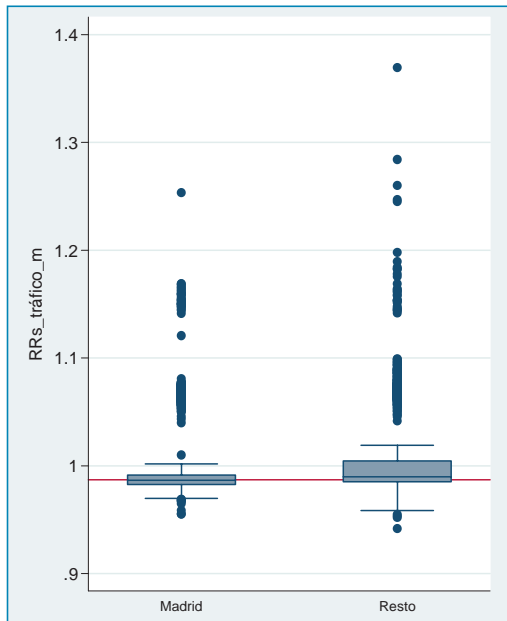


Figura 3: RR* de mortalidad por quintiles de privación económica.

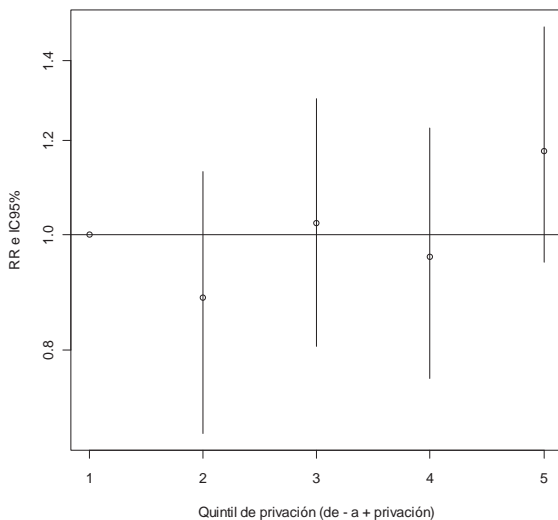


Figura 1: La distribución espacial de la mortalidad por accidentes de tráfico en mujeres muestra mortalidad similar en el municipio de Madrid que en el resto de la Comunidad.

Figura 2: Respecto al valor medio de la Comunidad de Madrid, destacan con mayor mortalidad los municipios Aranjuez, Alcalá de Henares y San Sebastián de los Reyes.

Figura 3 y tabla 1: La mortalidad por accidentes de tráfico en mujeres no presenta clara asociación con la privación económica, observándose un exceso del 17% de la mortalidad en el quintil más desfavorecido respecto al de mejor situación, en el límite de la significación estadística.

Figura 2: RRs** por sección censal según distritos municipales de Madrid y grandes municipios de la Comunidad de Madrid.

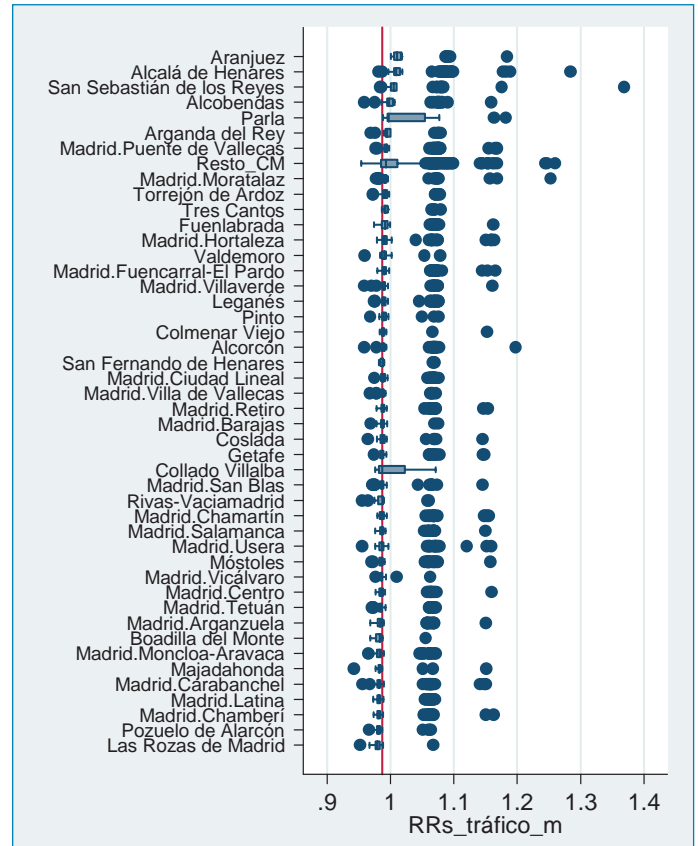
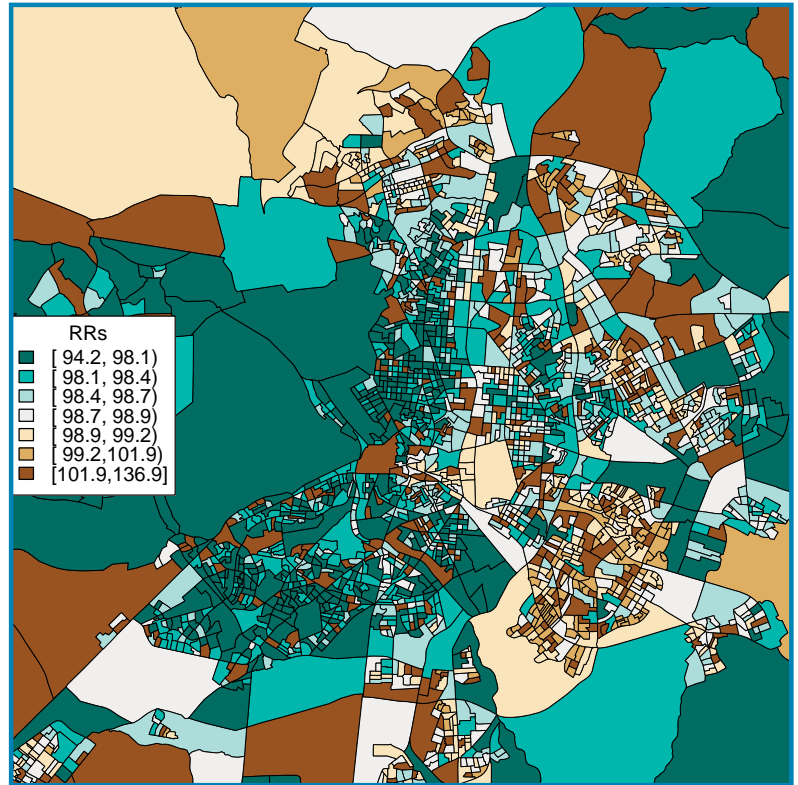
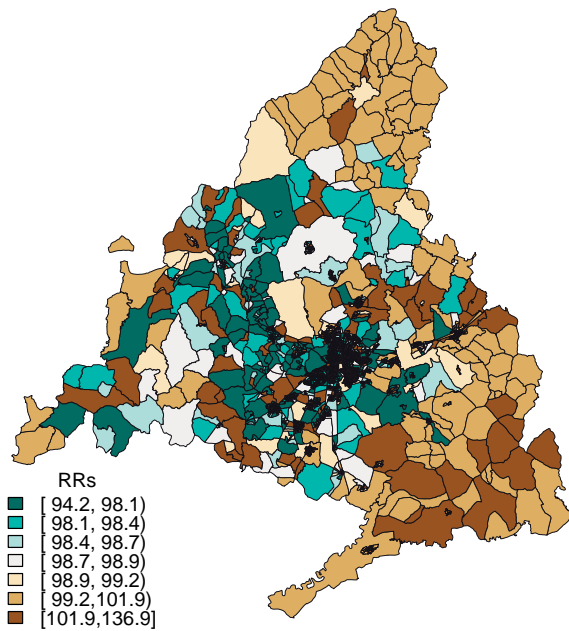


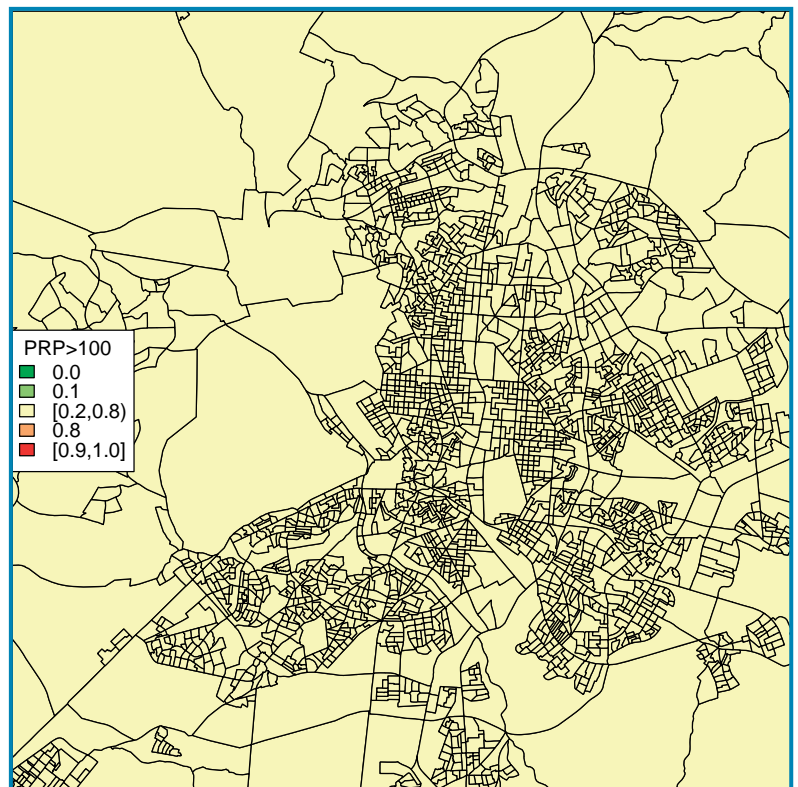
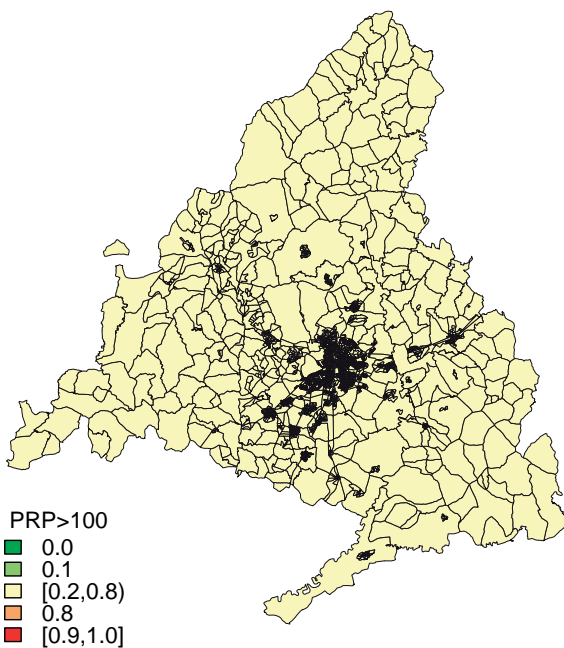
Tabla 1: RR* de mortalidad por quintiles de privación económica e intervalo de credibilidad (95%).

Quintil	RR	IC
Q1	1	—
Q2	0.89	0.68-1.13
Q3	1.02	0.81-1.30
Q4	0.96	0.76-1.23
Q5	1.17	0.95-1.49

■ Mortalidad por accidentes de tráfico de vehículo de motor, mujeres, 2001-2007. Riesgo relativo suavizado (%)



■ Mortalidad por accidentes de tráfico de vehículo de motor, mujeres, 2001-2007. Probabilidad posterior RRs*>100



*RR: Riesgo Relativo.

**RRs: Riesgo Relativo suavizado de cada sección censal respecto al valor medio de la Comunidad de Madrid.

■ 8. Indicadores socioeconómicos

PRIVACIÓN SOCIOECONÓMICA: ÍNDICE COMPUESTO DE PRIVACIÓN POR SECCIONES CENSALES (censo 2001)

El 54% de las secciones censales con peor situación socioeconómica (septil 7 del índice de privación) se localizan en el municipio de Madrid y dentro de él, estas secciones se localizan en el Sur (fundamentalmente en los distritos de Vallecas Puente y Villa, Usera, Villaverde, Carabanchel, Latina y Moratalaz), en el Este (distrito de San Blas) y el distrito Centro. El resto se localizan en su mayoría en el sur metropolitano (Parla, Fuenlabrada, Móstoles y Leganés) y en el este metropolitano (Alcalá de Henares y Torrejón de Ardoz).

El 68% de las secciones censales con mejor situación socioeconómica (septil 1 del índice de privación) se localizan en el municipio de Madrid, fundamentalmente en la zona central del municipio (distritos de Retiro, Salamanca, Chamberí y Ciudad Lineal), en el Norte (distritos de Chamartín, Fuencarral y Hortaleza) y en el Oeste (Moncloa). El resto se localizan sobre todo en el oeste metropolitano (Pozuelo de Alarcón, Las Rozas de Madrid y Majadahonda) y también en el norte metropolitano (Tres Cantos y Alcobendas).

La distribución del índice por sección censal según distritos municipales de Madrid y municipios mayores de 40000 habitantes, ordenados por la mediana, muestra dos municipios Parla y Las Rozas de Madrid, en los extremos: peor situación y mejor respectivamente.

Figura 1: Privación socioeconómica por sección censal para el municipio de Madrid y resto de la Comunidad.

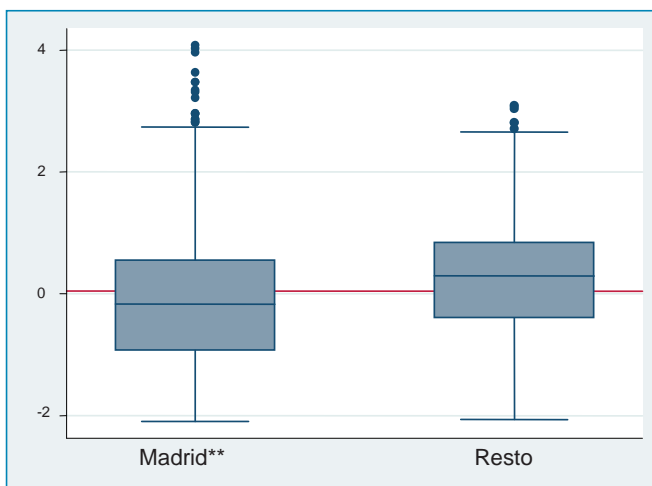
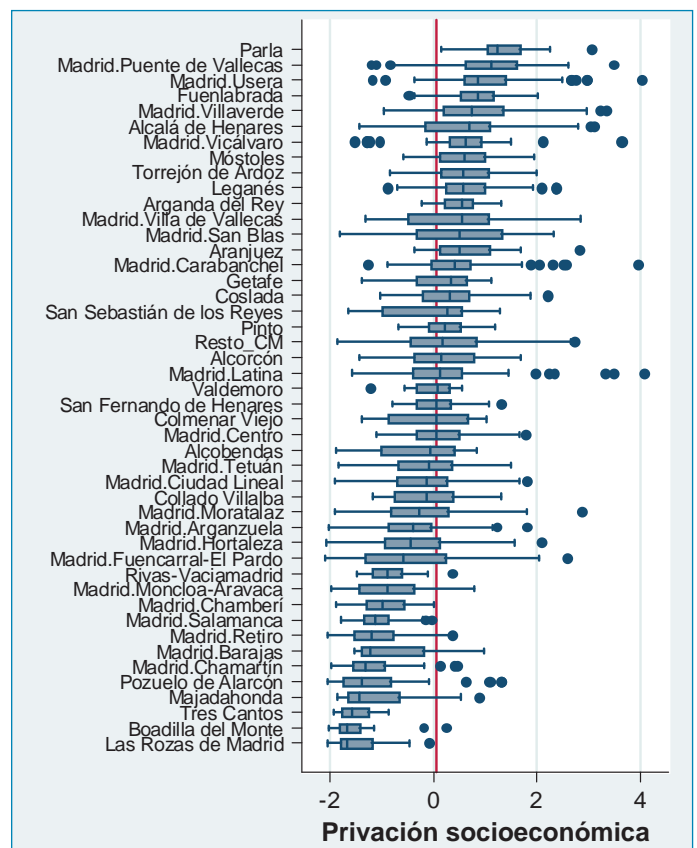
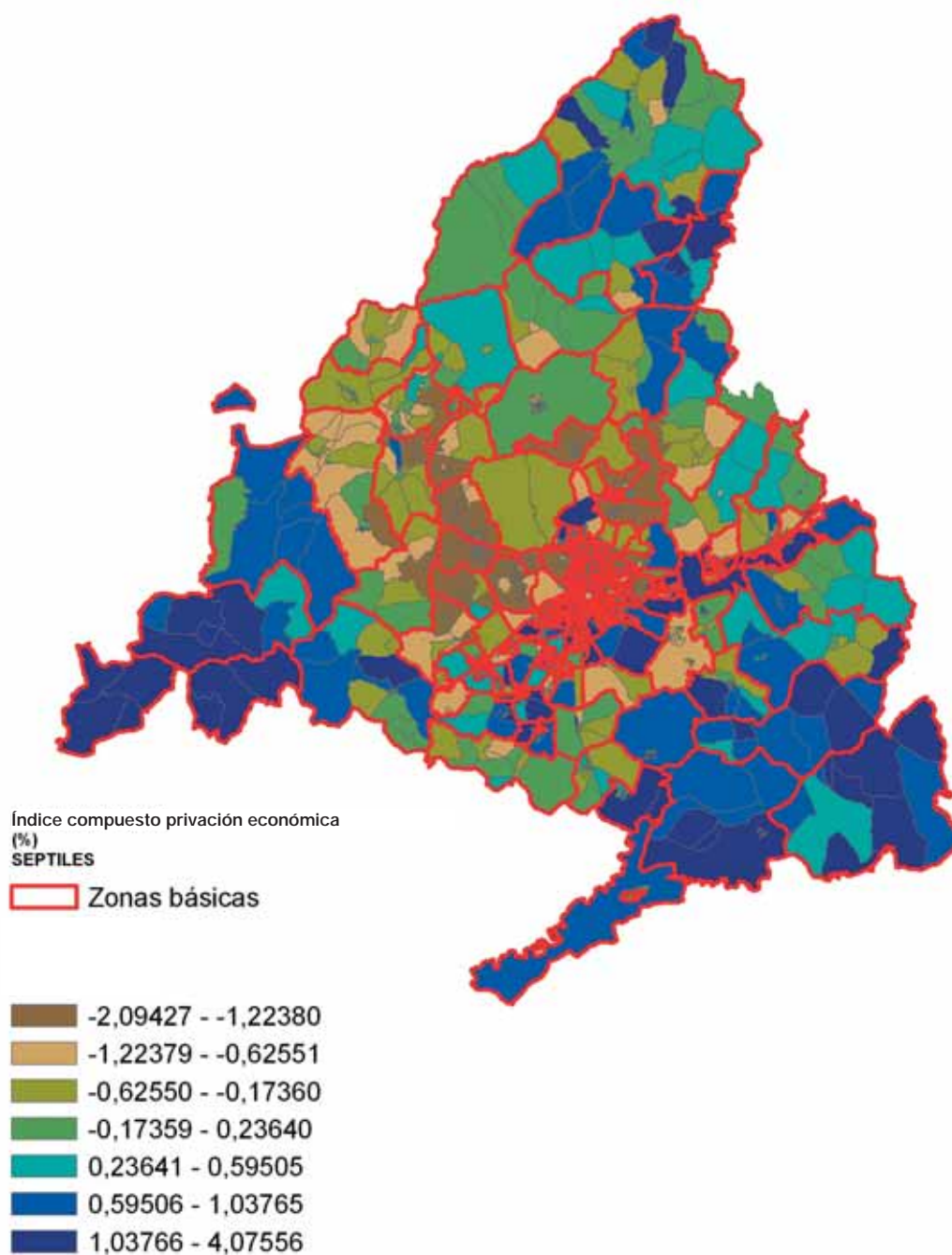
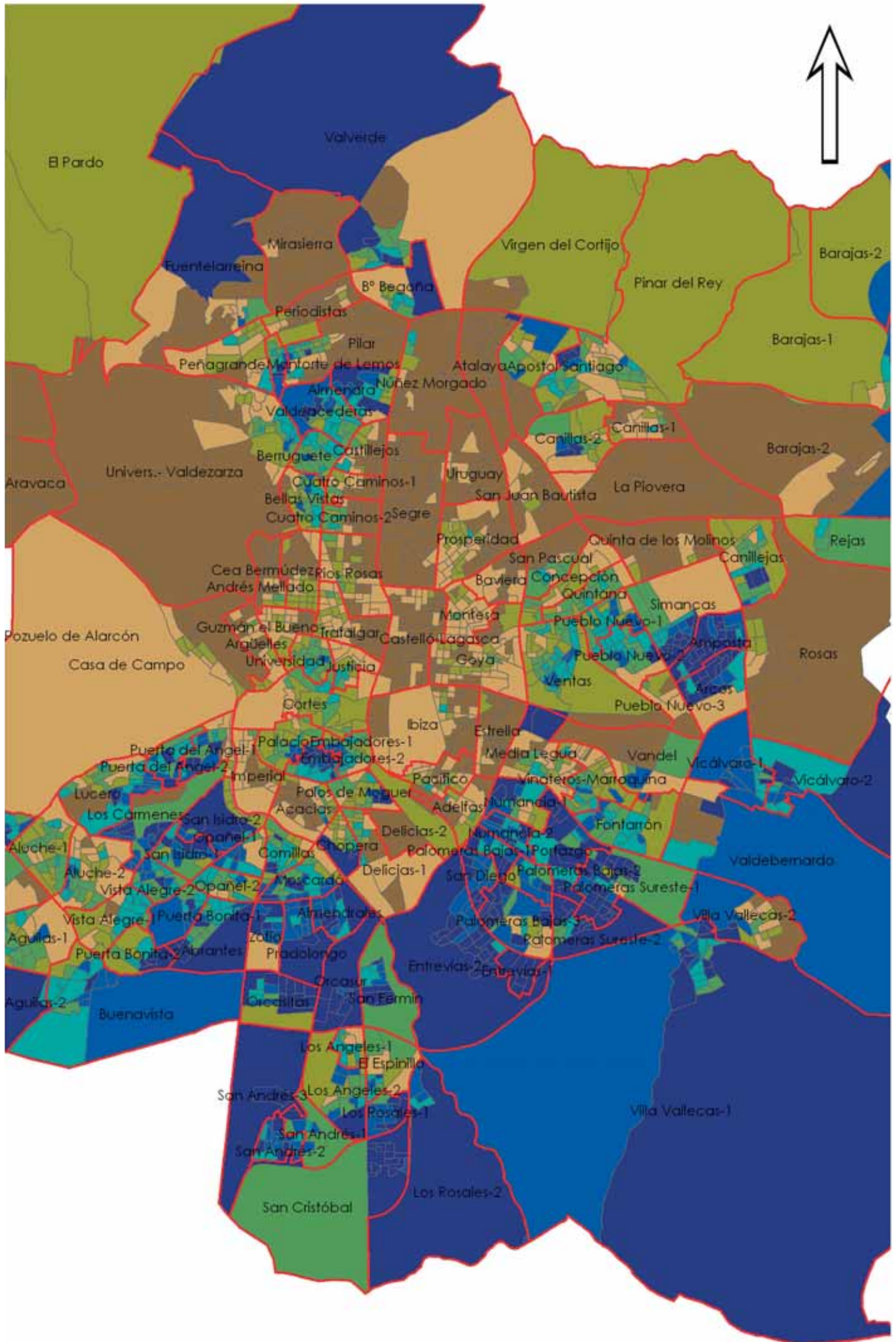


Figura 2: Privación socioeconómica por sección censal según distritos municipales de Madrid y grandes municipios de la Comunidad de Madrid.

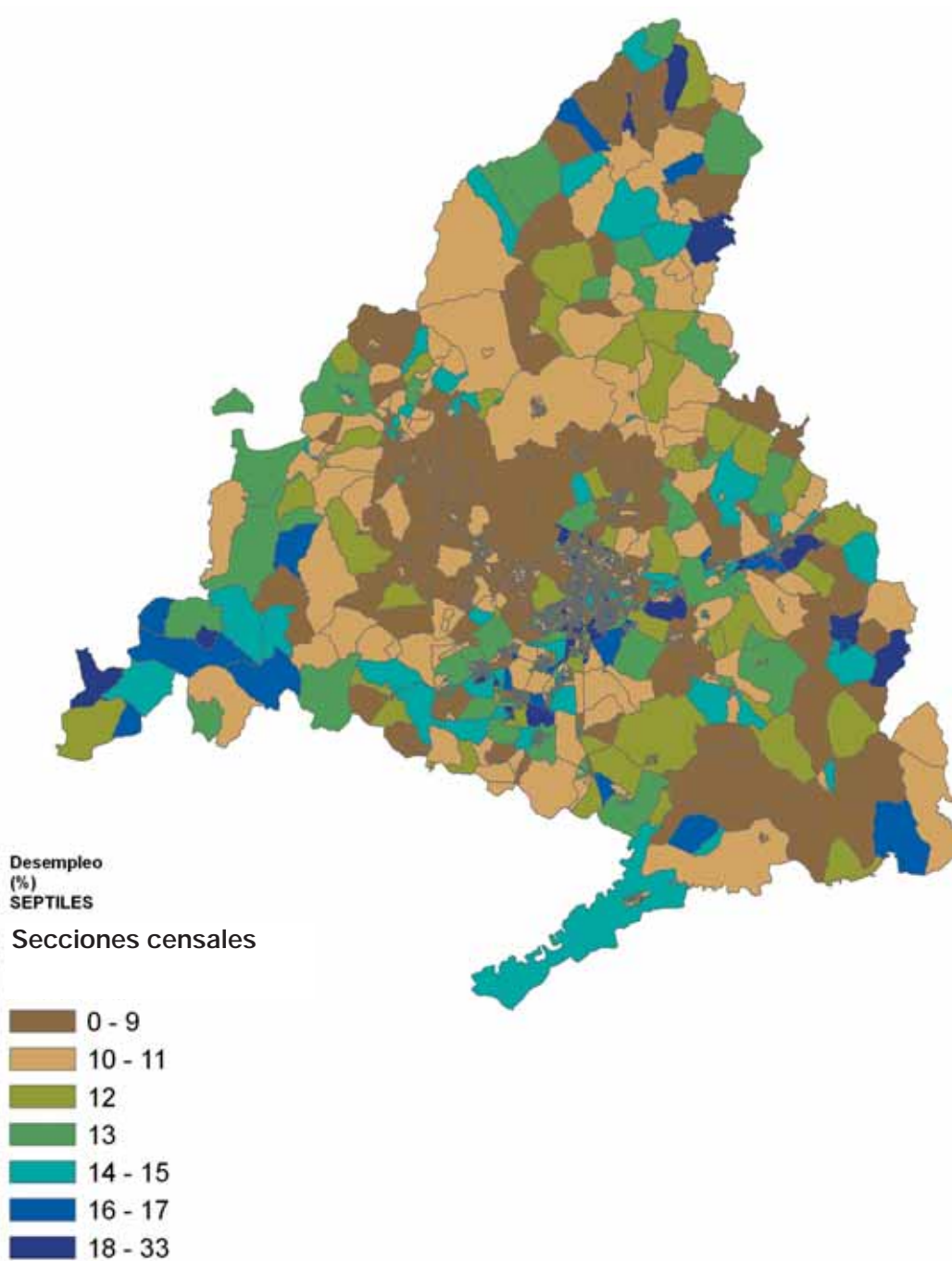


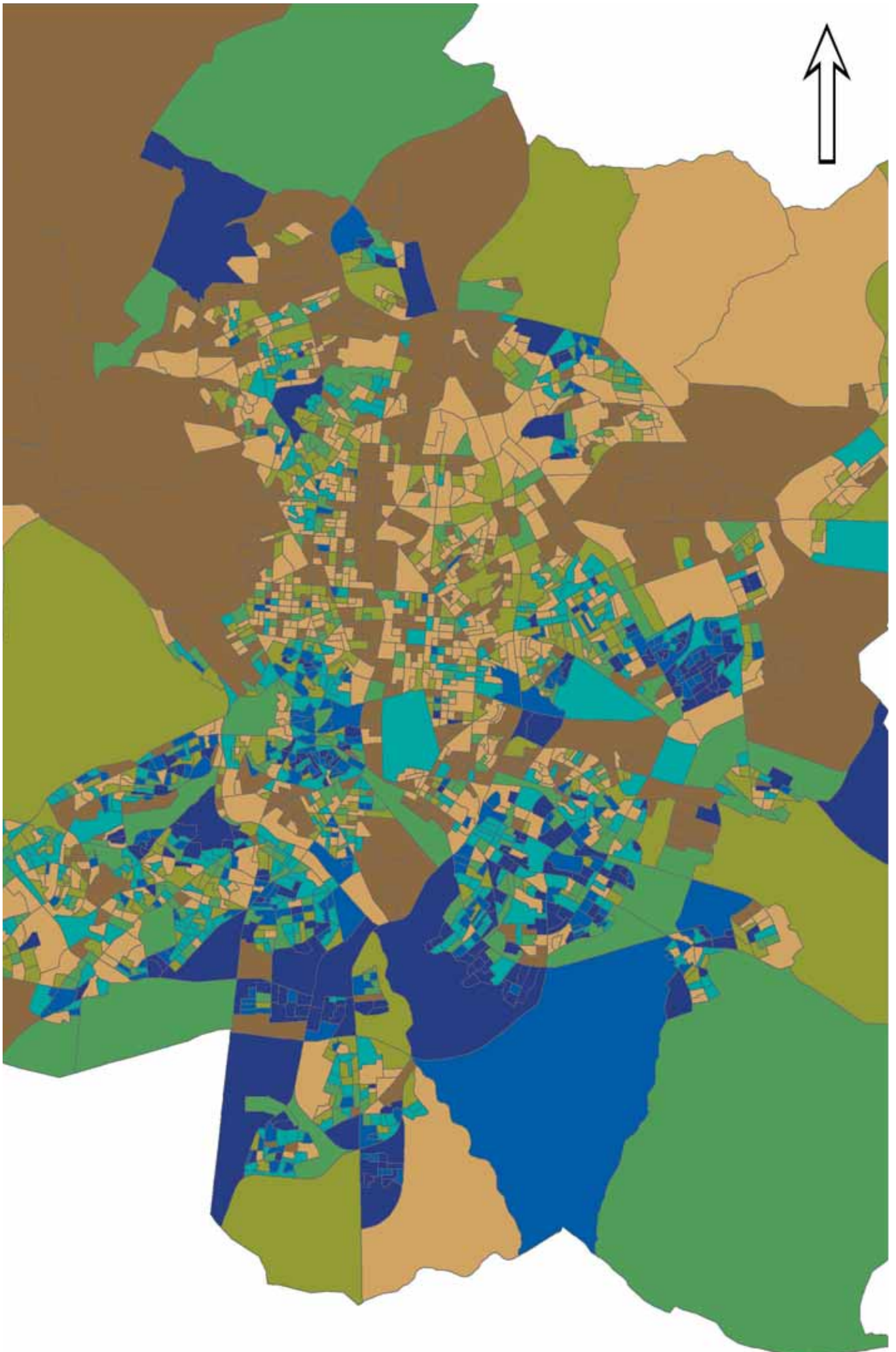
■ **Mapa 8.1:** Índice compuesto de privación económica por secciones censales y zonas básicas de salud, en séptiles



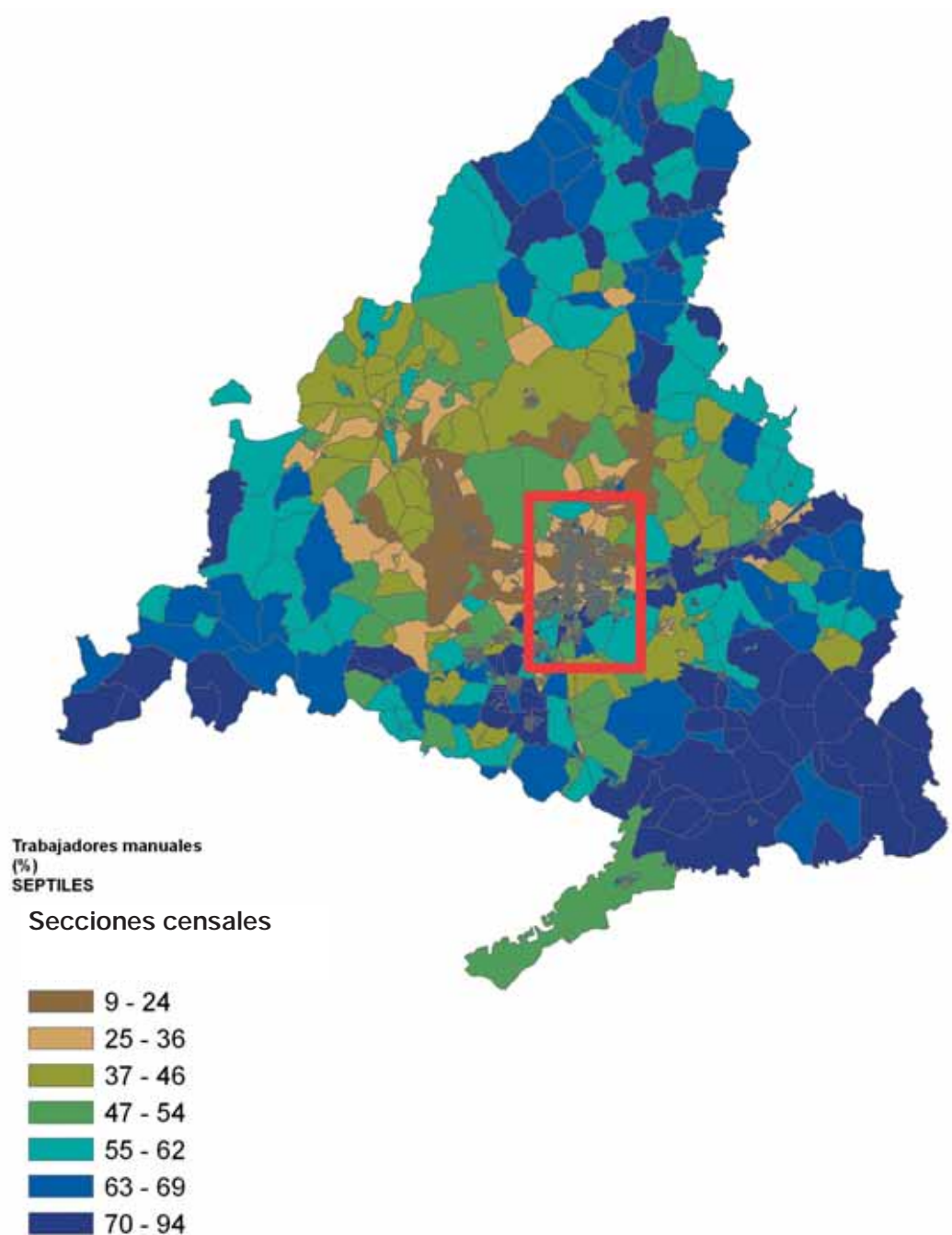


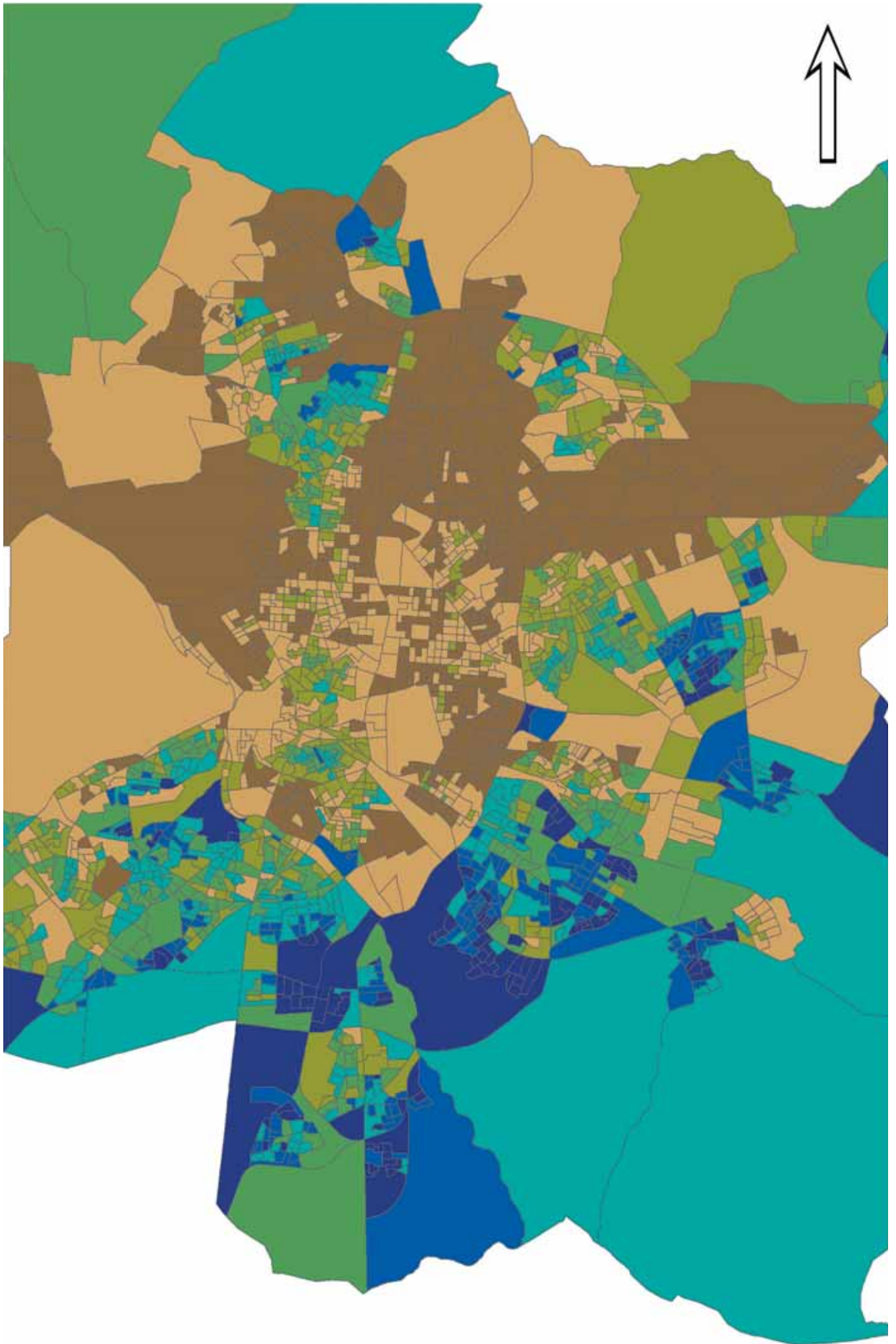
■ Mapa 8.2: Porcentaje de desempleo por sección censal, en septiles



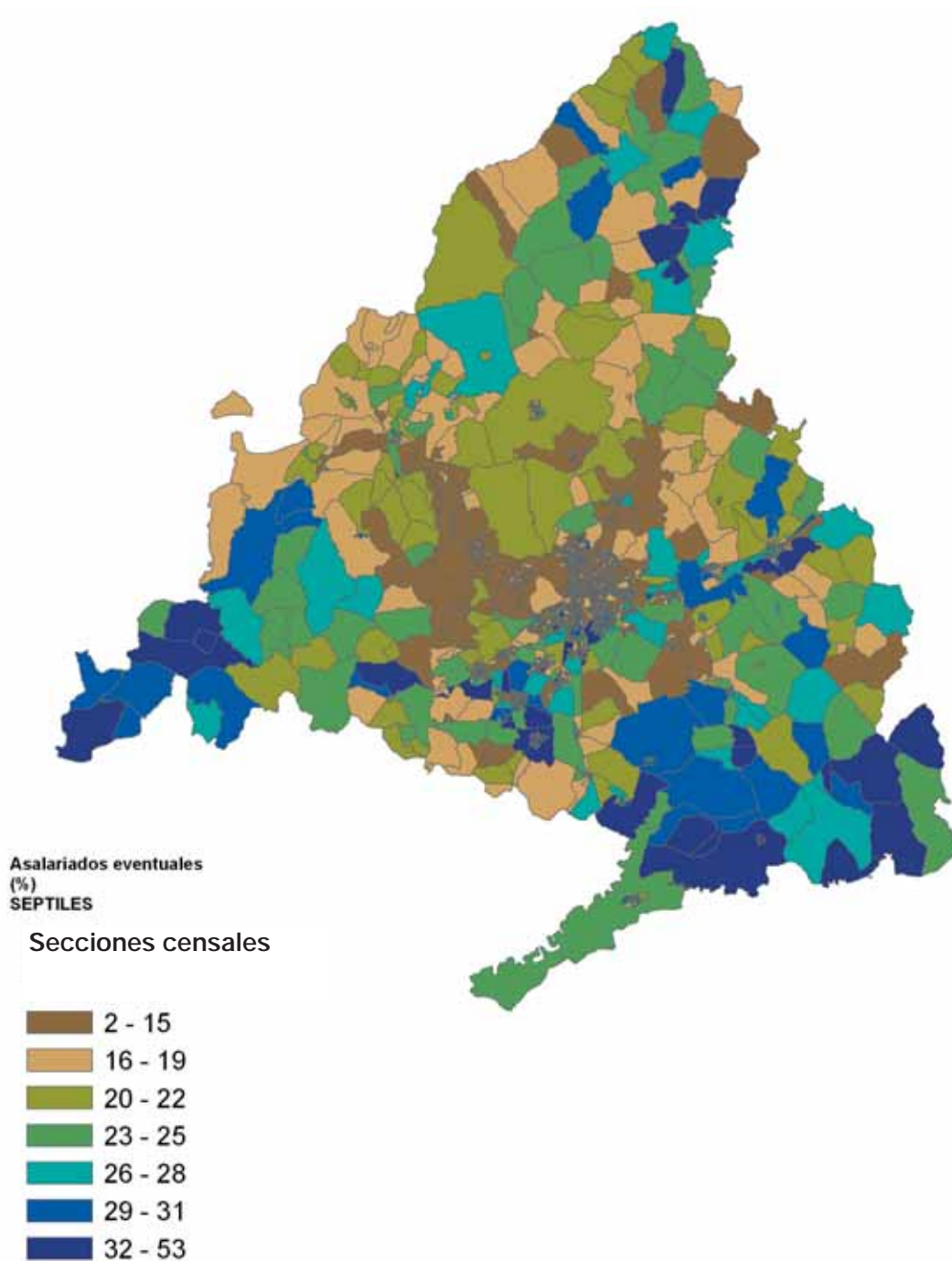


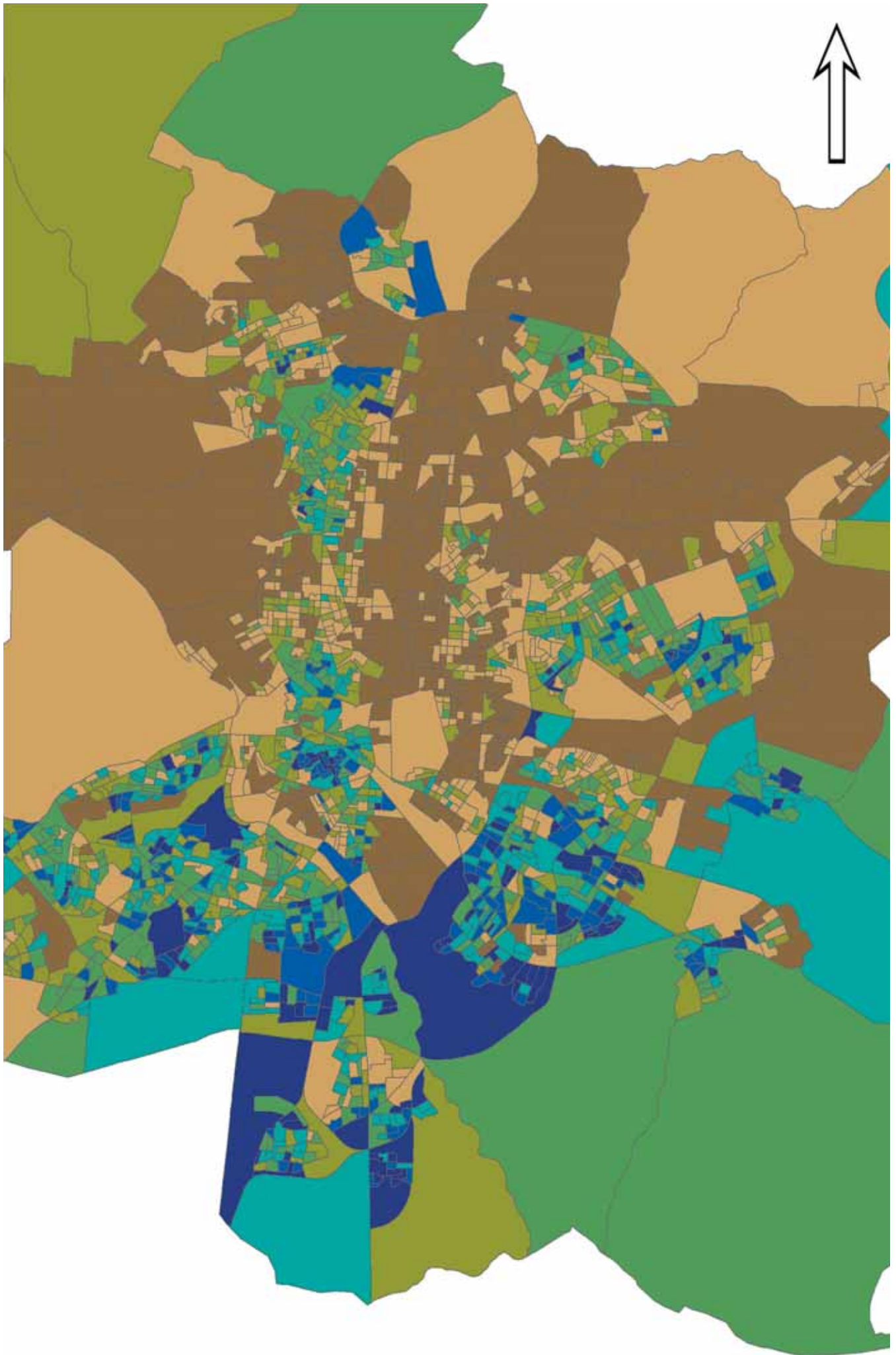
■ Mapa 8.3: Porcentaje de trabajadores manuales por sección censal, en septiles



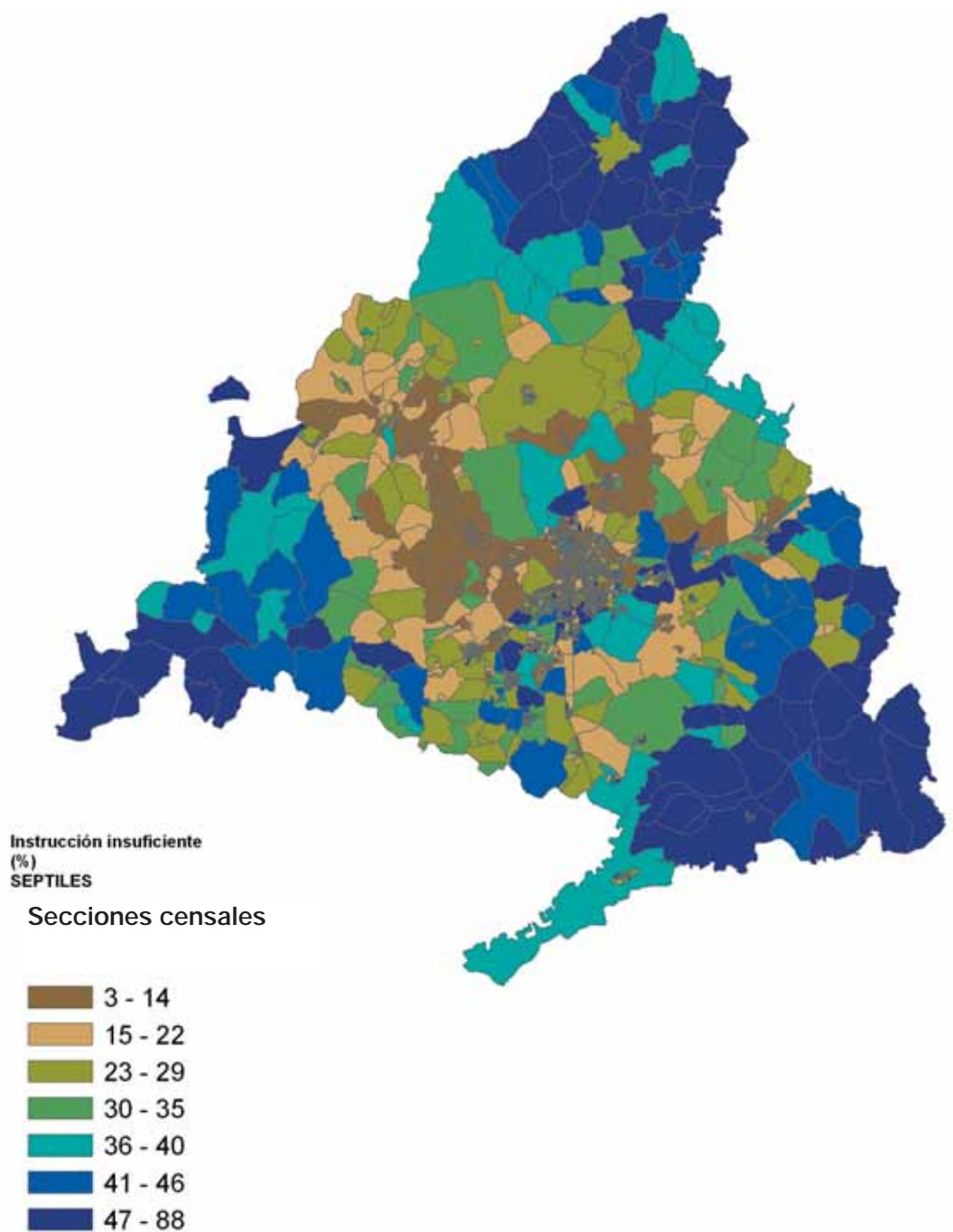


■ Mapa 8.4: Porcentaje de asalariados eventuales por sección censal, en septiles



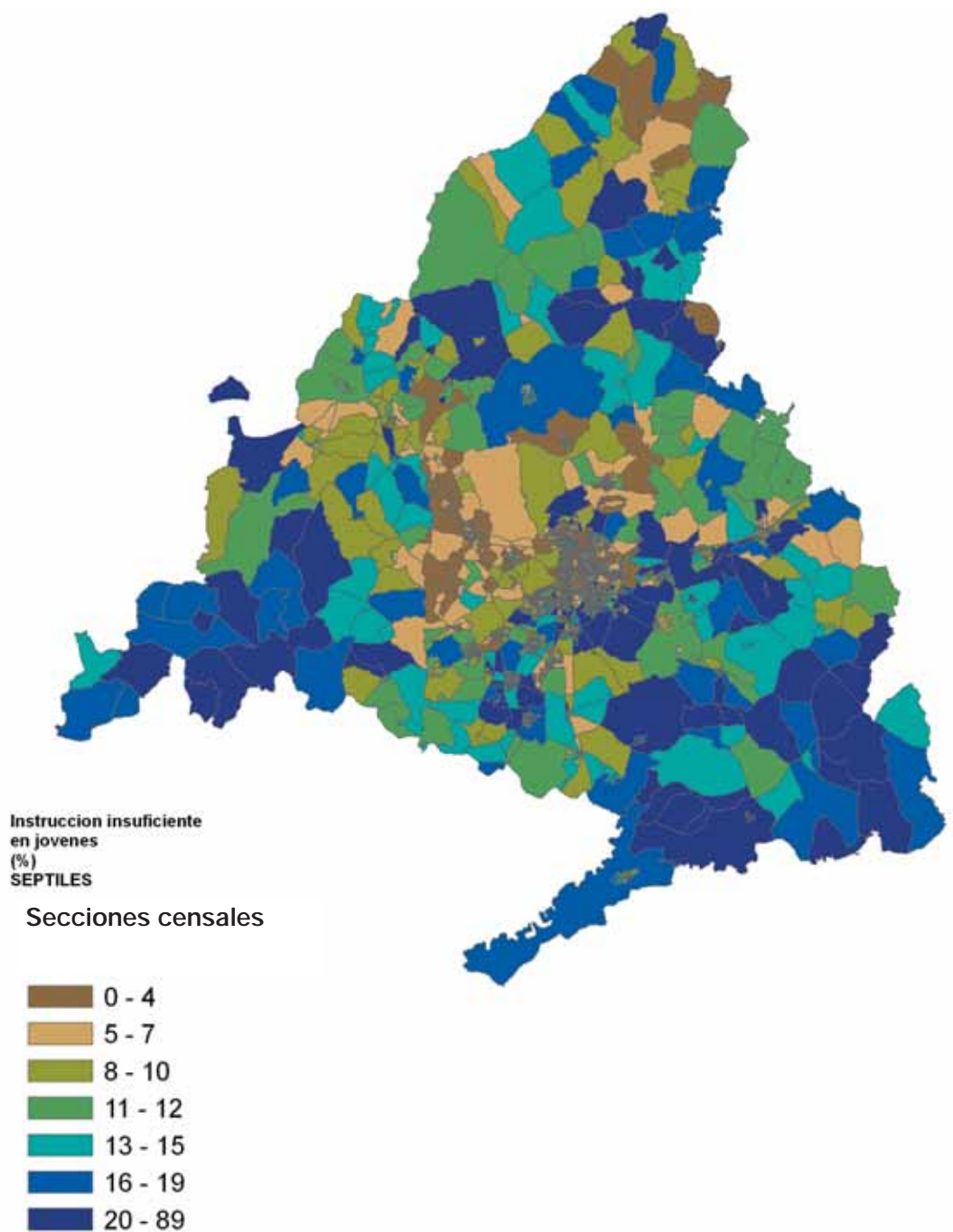


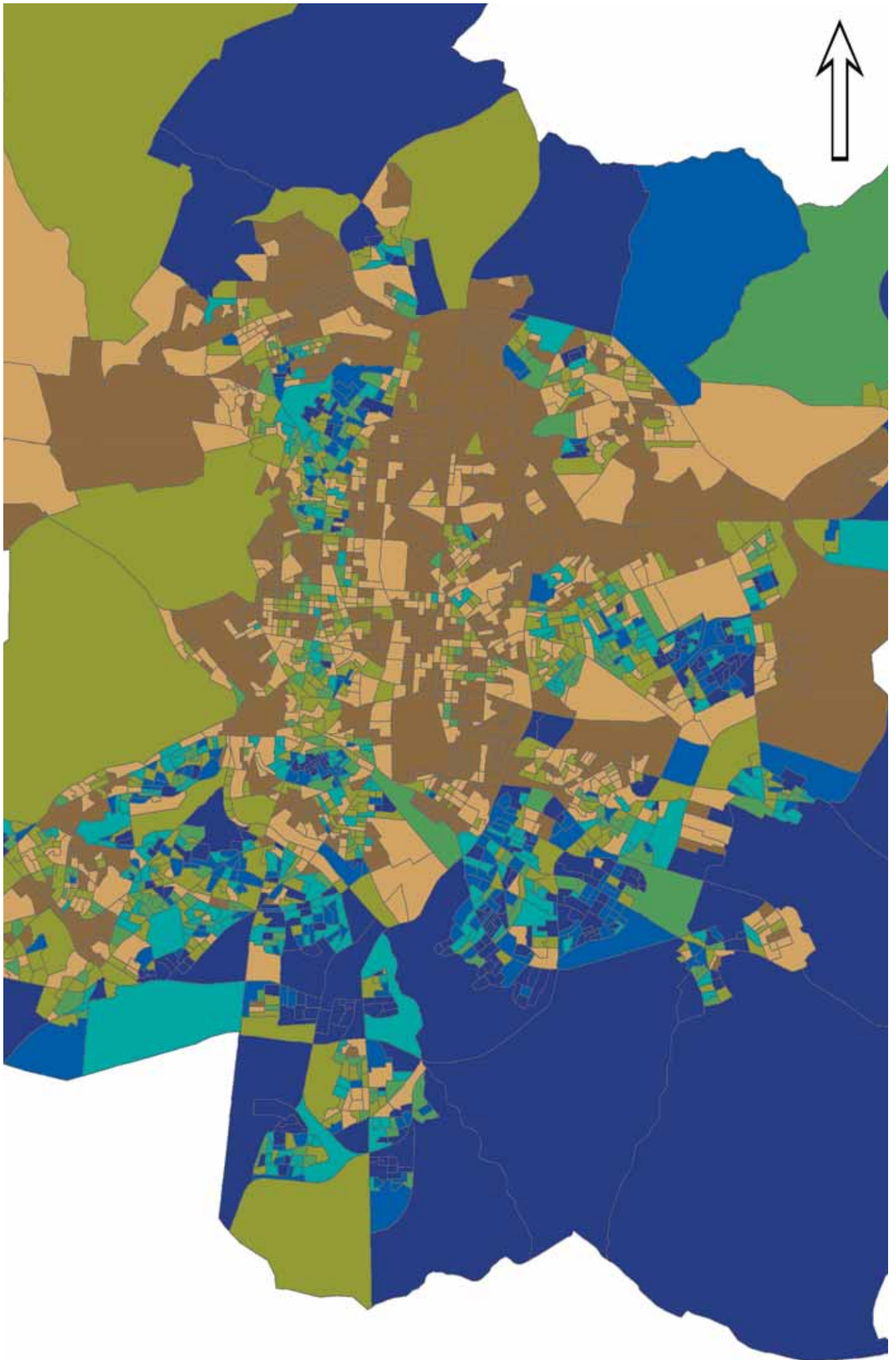
■ Mapa 8.5: Porcentaje de instrucción insuficiente en población total, en septiles



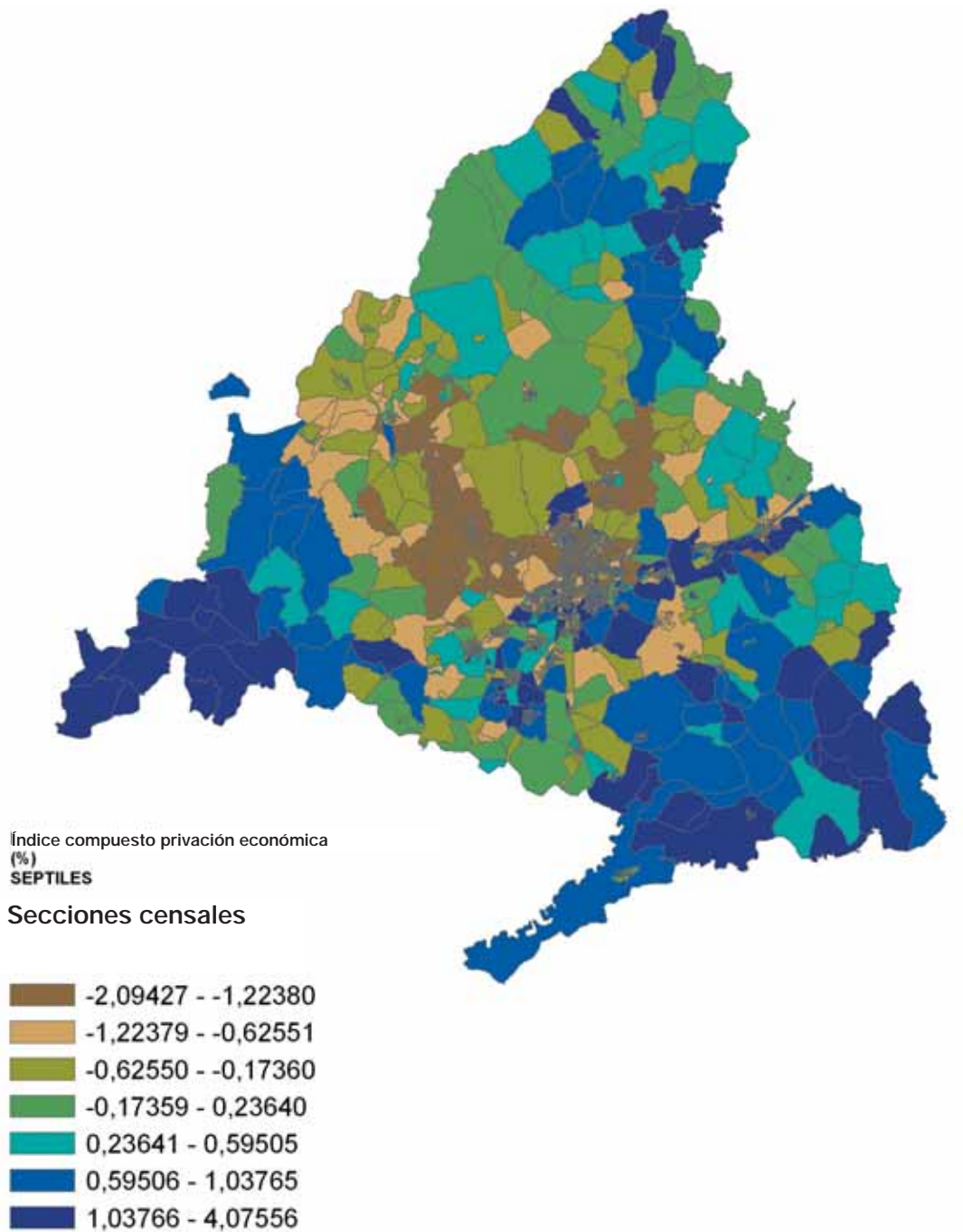


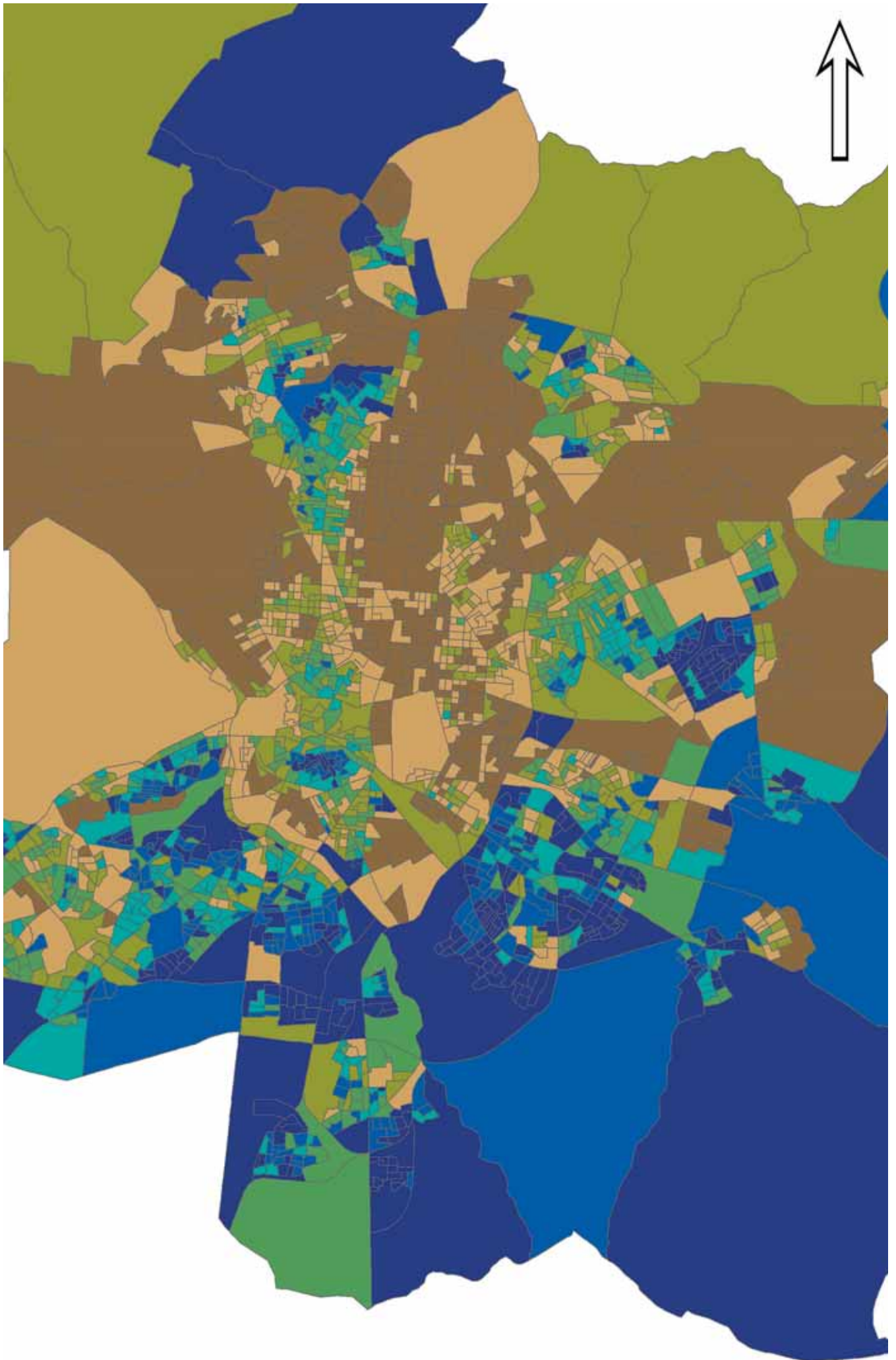
■ **Mapa 8.6:** Porcentaje de instrucción insuficiente en jóvenes por sección censal, en septiles





■ Mapa 8.7: Índice compuesto por sección censal, en septiles





■ ANEXO: Tablas de Indicadores de mortalidad por ZBS

Mortalidad de residentes en la Comunidad de Madrid por sexo y causa de muerte, según zona básica de salud, para el período de 7 años 2001 a 2007. Los indicadores mostrados son para cada zona básica **respecto al valor medio para la Comunidad de Madrid**. Se presentan fallecidos observados y esperados y el cociente por 100 (RME ó razón de mortalidad estandarizada).

Para el cálculo de los fallecidos esperados se utilizaron las tasas específicas de mortalidad por edad, causa y sexo del total de la Comunidad de Madrid del período de estudio. Este cociente indica exceso de mortalidad si es mayor de 100. Otros indicadores que se muestran son el riesgo relativo suavizado de cada zona básica (RRs) y la probabilidad de que el riesgo relativo suavizado sea mayor de 100 (PRP).

La valoración conjunta de los tres indicadores orienta a determinar si el exceso de mortalidad observado es significativo.

Mortalidad general, hombres

Código ZBS	Zona básica de salud	Distrito sanitario	Observados	Esperados	RME	RRs	PRP
10101	Villarejo de Salvanés	Arganda	395	390,85	101,06	102,27	0,67
10102	Perales de Tajuña	Arganda	492	480,43	102,41	103,73	0,81
10103	Campo Real	Arganda	318	323,12	98,42	100,18	0,50
10104	Arganda	Arganda	685	701,83	97,60	99,39	0,45
10105	Rivas Vaciamadrid	Arganda	354	450,12	78,65	84,57	0,00
10201	Vinateros-Marroquina	Moratalaz	1211	1206,69	100,36	101,93	0,75
10202	Media Legua	Moratalaz	868	881,14	98,51	100,00	0,51
10203	Fontarrón	Moratalaz	690	570,32	120,98	120,29	1,00
10204	Vicálvaro-1	Moratalaz	678	624,22	108,61	108,72	0,99
10205	Vicálvaro-2	Moratalaz	378	319,88	118,17	114,82	1,00
10206	Vandel	Moratalaz	273	320,57	85,16	90,51	0,02
10207	Valdebernardo	Moratalaz	227	250,32	90,68	96,36	0,23
10301	Adelfas	Retiro	612	618,51	98,95	101,53	0,65
10302	Pacífico	Retiro	1150	1198,41	95,96	97,71	0,20
10303	Ibiza	Retiro	1242	1203,13	103,23	104,66	0,94
10304	Estrella	Retiro	648	751,45	86,23	89,25	0,00
10401	Numancia-1	Vallecas	490	458,77	106,81	108,05	0,97
10402	Numancia-2	Vallecas	644	595,73	108,10	109,52	0,99
10403	Palomeras Bajas-1	Vallecas	560	417,78	134,04	132,03	1,00
10404	Palomeras Bajas-2	Vallecas	375	400,25	93,69	98,09	0,31
10405	Palomeras Bajas-3	Vallecas	786	666,23	117,98	119,00	1,00
10406	San Diego	Vallecas	607	508,80	119,30	119,57	1,00
10407	Entrevías-1	Vallecas	331	207,95	159,17	151,75	1,00
10408	Entrevías-2	Vallecas	1021	876,19	116,53	117,45	1,00
10409	Portazgo	Vallecas	841	691,63	121,60	121,47	1,00
10410	Palomeras Sureste-1	Vallecas	1332	1101,21	120,96	121,48	1,00
10411	Palomeras Sureste-2	Vallecas	467	409,38	114,07	115,40	1,00
10412	Villa Vallecas-1	Vallecas	913	800,46	114,06	114,45	1,00
10413	Villa Vallecas-2	Vallecas	545	489,14	111,42	112,21	1,00
20101	Tamames	Coslada	379	366,37	103,45	104,38	0,81
20102	Jaime Vera	Coslada	256	255,23	100,30	101,68	0,61
20103	Valleaguado	Coslada	422	418,36	100,87	101,81	0,66
20104	Ciudad San Pablo	Coslada	235	257,43	91,29	94,63	0,16
20105	S.Fernando Henares-1	Coslada	363	340,59	106,58	106,02	0,90
20106	S.Fernando Henares-2	Coslada	188	215,40	87,28	91,77	0,07
20107	Mejorada del Campo	Coslada	409	371,06	110,23	109,90	0,99
20201	Goya	Salamanca	1977	1922,42	102,84	103,92	0,96
20202	Montesa	Salamanca	989	974,82	101,46	102,41	0,75
20203	Baviera	Salamanca	508	622,81	81,57	84,90	0,00
20204	Castelló-Lagasca	Salamanca	1291	1265,82	101,99	103,36	0,88
20301	Prosperidad	Chamartín	1663	1591,54	104,49	105,35	0,99
20302	Segre	Chamartín	1206	1296,73	93,00	94,63	0,02
20303	Uruguay	Chamartín	707	741,79	95,31	96,72	0,17
20304	Núñez Morgado	Chamartín	604	649,00	93,07	94,74	0,07
30101	Carmen Calzado	Alcalá de Henares	395	407,06	97,04	98,69	0,39
30102	Puerta de Madrid	Alcalá de Henares	370	263,07	140,65	131,84	1,00

Código ZBS	Zona básica de salud	Distrito sanitario	Observados	Esperados	RME	RRs	PRP
30103	Ramiro II	Alcalá de Henares	372	326,28	114,01	113,14	1,00
30104	Luis Vives	Alcalá de Henares	428	407,86	104,94	105,67	0,90
30105	Manuel Merino	Alcalá de Henares	344	315,91	108,89	107,63	0,92
30106	Virgen del Val	Alcalá de Henares	203	221,39	91,69	95,89	0,22
30107	Juan de Austria	Alcalá de Henares	390	369,36	105,59	105,01	0,85
30108	María de Guzmán	Alcalá de Henares	448	621,97	72,03	76,79	0,00
30109	Los Pinos	Alcalá de Henares	615	638,08	96,38	97,63	0,27
30110	Meco	Alcalá de Henares	234	246,60	94,89	96,39	0,25
30111	Torres de la Alameda	Alcalá de Henares	330	349,20	94,50	96,96	0,26
30201	Las Fronteras	Torrejón de Ardoz	801	709,80	112,85	112,58	1,00
30202	La Veredilla	Torrejón de Ardoz	221	250,24	88,32	92,17	0,07
30203	El Juncal	Torrejón de Ardoz	240	257,20	93,31	95,91	0,22
30204	Brújula	Torrejón de Ardoz	448	349,34	128,24	125,44	1,00
30205	La Plata	Torrejón de Ardoz	112	130,78	85,64	93,96	0,20
40101	Ventas	Ciudad Lineal	1727	1687,00	102,37	103,37	0,92
40102	Pueblo Nuevo-1	Ciudad Lineal	967	957,95	100,95	102,23	0,76
40103	Pueblo Nuevo-2	Ciudad Lineal	750	707,73	105,97	106,86	0,97
40104	Quintana	Ciudad Lineal	898	924,14	97,17	98,72	0,33
40105	Concepción	Ciudad Lineal	750	730,97	102,60	103,27	0,81
40106	San Pascual	Ciudad Lineal	538	530,36	101,44	101,88	0,67
40107	San Juan Bautista	Ciudad Lineal	438	449,99	97,34	98,37	0,33
40108	Atalaya	Ciudad Lineal	442	470,50	93,94	95,28	0,13
40109	Pueblo Nuevo-3	Ciudad Lineal	138	189,98	72,64	85,36	0,00
40201	Arcos	San Blas	836	637,17	131,21	129,49	1,00
40202	Amposta	San Blas	911	749,90	121,48	121,00	1,00
40203	Simancas	San Blas	914	780,85	117,05	116,56	1,00
40204	Canillejas	San Blas	891	830,09	107,34	107,93	0,99
40205	Rejas	San Blas	216	250,47	86,24	90,36	0,04
40206	Rosas	San Blas	302	384,06	78,63	85,32	0,00
40207	Quinta de los Molinos	San Blas	237	253,48	93,50	96,24	0,23
40301	La Plovera	Hortaleza	248	265,61	93,37	94,81	0,14
40302	Canillas-1	Hortaleza	378	462,68	81,70	84,69	0,00
40303	Canillas-2	Hortaleza	591	636,16	92,90	94,32	0,06
40304	Pinar del Rey	Hortaleza	1546	1500,41	103,04	103,60	0,90
40305	Apostol Santiago	Hortaleza	537	514,95	104,28	103,96	0,83
40306	Barajas-1	Hortaleza	360	340,51	105,72	104,56	0,84
40307	Barajas-2	Hortaleza	434	475,19	91,33	93,07	0,05
40308	Virgen del Cortijo	Hortaleza	153	191,12	80,06	85,82	0,01
50101	Alcobendas-Chopera	Alcobendas	543	542,68	100,06	100,44	0,53
50102	Miraflores	Alcobendas	463	428,04	108,17	107,36	0,95
50103	Marqués de Valdevia	Alcobendas	342	384,66	88,91	90,86	0,02
50104	La Moraleja	Alcobendas	190	289,65	65,60	74,90	0,00
50105	S.S. de los Reyes-1	Alcobendas	295	327,21	90,16	91,85	0,03
50106	S.S. de los Reyes-2	Alcobendas	470	441,11	106,55	105,94	0,90
50107	S.S. de los Reyes-3	Alcobendas	288	326,62	88,17	91,06	0,03
50108	Paracuellos del Jarama	Alcobendas	229	285,07	80,33	86,03	0,00
50109	Algete	Alcobendas	564	590,13	95,57	96,07	0,14
50110	El Molar	Alcobendas	321	333,05	96,38	95,62	0,20

Código ZBS	Zona básica de salud	Distrito sanitario	Observados	Esperados	RME	RRs	PRP
50111	La Cabrera	Alcobendas	237	234,91	100,89	97,77	0,35
50112	Rascafría	Alcobendas	96	102,74	93,44	92,43	0,15
50113	Torrelaguna	Alcobendas	123	187,05	65,76	73,94	0,00
50114	Buitrago de Lozoya	Alcobendas	206	257,21	80,09	82,77	0,00
50201	Colmenar Viejo	Colmenar Viejo	713	791,22	90,11	91,11	0,00
50202	Manzanares el Real	Colmenar Viejo	177	204,07	86,73	89,24	0,03
50203	Soto del Real	Colmenar Viejo	330	388,49	84,94	86,93	0,00
50204	Tres Cantos	Colmenar Viejo	379	487,41	77,76	80,49	0,00
50301	Cuatro Caminos-1	Tetuán	539	549,63	98,07	99,68	0,47
50302	Cuatro Caminos-2	Tetuán	661	645,91	102,34	103,23	0,81
50303	Castillejos	Tetuán	705	700,79	100,60	102,16	0,71
50304	Bellas Vistas	Tetuán	867	815,78	106,28	106,84	0,98
50305	Berruguete	Tetuán	689	639,51	107,74	108,32	0,99
50306	Valdeacederas	Tetuán	724	582,24	124,35	122,88	1,00
50307	Almenara	Tetuán	769	651,08	118,11	117,51	1,00
50401	Valverde	Fuencarral	706	838,53	84,19	86,25	0,00
50402	Bº Begoña	Fuencarral	353	350,99	100,57	100,12	0,52
50403	Periodistas	Fuencarral	639	763,18	83,73	86,13	0,00
50404	Pilar	Fuencarral	1056	1152,20	91,65	93,47	0,01
50405	Monforte de Lemos	Fuencarral	550	502,72	109,40	108,89	0,98
50406	Peñagrande	Fuencarral	558	611,63	91,23	92,76	0,02
50407	Fuentelarreina	Fuencarral	533	606,71	87,85	89,81	0,00
50408	El Pardo	Fuencarral	191	166,83	114,48	105,84	0,83
50409	Mirasierra	Fuencarral	248	278,90	88,92	90,81	0,03
60101	Boadilla del Monte	Majadahonda	381	459,06	83,00	84,64	0,00
60102	Pozuelo de Alarcón	Majadahonda	1074	1348,48	79,65	81,55	0,00
60103	Villanueva de la Cañada	Majadahonda	399	477,81	83,51	85,34	0,00
60104	Majadahonda	Majadahonda	762	940,82	80,99	82,67	0,00
60105	Las Rozas	Majadahonda	885	1061,61	83,36	85,03	0,00
60201	Torrelodones	Collado Villalba	332	417,34	79,55	82,87	0,00
60202	Galapagar	Collado Villalba	450	547,14	82,25	84,45	0,00
60203	S. Lorenzo del Escorial	Collado Villalba	740	786,45	94,09	94,67	0,05
60204	Collado Villalba	Collado Villalba	1153	1184,62	97,33	97,83	0,22
60205	Guadarrama	Collado Villalba	469	476,64	98,40	98,00	0,31
60206	Cercedilla	Collado Villalba	309	308,94	100,02	99,78	0,47
60207	Robledo de Chavela	Collado Villalba	230	257,49	89,32	90,47	0,03
60301	Univers.- Valdezarza	Moncloa	1351	1422,22	94,99	96,38	0,08
60302	Casa de Campo	Moncloa	429	480,79	89,23	91,90	0,02
60303	Argüelles	Moncloa	881	914,79	96,31	97,85	0,24
60304	Aravaca	Moncloa	446	459,48	97,07	97,08	0,23
70101	Cortes	Centro	946	694,34	136,24	134,41	1,00
70102	Justicia	Centro	426	352,67	120,79	119,86	1,00
70103	Universidad	Centro	820	686,78	119,40	119,58	1,00
70104	Palacio	Centro	908	685,76	132,41	131,56	1,00
70105	Embajadores-1	Centro	794	638,58	124,34	124,24	1,00
70106	Embajadores-2	Centro	752	610,16	123,25	123,29	1,00
70201	Trafalgar	Chamberí	1059	988,42	107,14	108,29	0,99
70202	Guzmán el Bueno	Chamberí	726	735,29	98,74	100,41	0,52

Código ZBS	Zona básica de salud	Distrito sanitario	Observados	Esperados	RME	RRs	PRP
70203	Andrés Mellado	Chamberí	918	965,00	95,13	96,74	0,14
70204	Cea Bermúdez	Chamberí	973	956,33	101,74	102,76	0,80
70205	Rios Rosas	Chamberí	1373	1325,40	103,59	104,75	0,97
70301	Puerta del Angel-1	Latina	853	790,82	107,86	108,64	0,99
70302	Puerta del Angel-2	Latina	712	730,67	97,45	98,87	0,37
70303	Los Cármenes	Latina	666	596,45	111,66	111,49	1,00
70304	Lucero	Latina	1139	1265,37	90,01	91,55	0,00
70305	Campamento	Latina	412	480,52	85,74	87,62	0,00
70306	Aluche-1	Latina	827	952,11	86,86	88,42	0,00
70307	Aluche-2	Latina	961	1119,27	85,86	87,89	0,00
70308	Aguilas-1	Latina	751	793,28	94,67	95,84	0,10
70309	Aguilas-2	Latina	330	379,66	86,92	89,90	0,01
70310	Aguilas-3	Latina	524	580,86	90,21	91,52	0,01
80101	San Fernando	Móstoles	84	96,21	87,31	89,46	0,05
80102	El Soto	Móstoles	96	106,77	89,91	91,70	0,11
80103	Presentación Sabio	Móstoles	512	585,95	87,38	88,88	0,00
80104	Princesa	Móstoles	256	288,02	88,88	90,91	0,04
80105	Barcelona	Móstoles	463	477,32	97,00	97,39	0,26
80106	Felipe II	Móstoles	323	323,23	99,93	99,94	0,47
80107	Dr. Luengo Rodríguez	Móstoles	346	353,04	98,01	98,82	0,39
80108	Coronel de Palma	Móstoles	604	592,16	102,00	101,74	0,66
80109	Alde. Bartolomé Glez	Móstoles	493	488,21	100,98	100,55	0,56
80110	Parque Coimbra	Móstoles	137	196,63	69,68	78,00	0,00
80201	Miguel Servet	Alcorcón	503	492,47	102,14	101,22	0,60
80202	Ramón y Cajal	Alcorcón	555	582,64	95,26	96,19	0,19
80203	Los Castillos	Alcorcón	614	663,77	92,50	93,71	0,05
80204	Dr. Lain Entralgo	Alcorcón	359	452,96	79,26	82,47	0,00
80205	Gregorio Marañón	Alcorcón	219	257,61	85,01	87,82	0,00
80206	Granero Vicedo	Alcorcón	452	453,07	99,76	99,66	0,48
80207	Dr. Trueta	Alcorcón	302	284,24	106,25	104,26	0,77
80208	La Ribota	Alcorcón	112	161,49	69,36	80,34	0,00
80301	Cadalso de los Vidrios	Navalcarnero	192	196,34	97,79	97,79	0,37
80302	San Martín de Valdeiglesias	Navalcarnero	376	431,86	87,07	88,91	0,01
80303	Villa del Prado	Navalcarnero	212	229,52	92,37	92,93	0,12
80304	Navalcarnero	Navalcarnero	677	742,28	91,21	92,00	0,01
80305	Villaviciosa de Odón	Navalcarnero	340	468,45	72,58	76,90	0,00
90101	Pizarro	Leganés	479	487,15	98,33	99,29	0,43
90102	Palomares	Leganés	377	376,24	100,20	100,56	0,54
90103	M ^a Jesús Hereza	Leganés	618	662,36	93,30	94,61	0,06
90104	Pedroches	Leganés	555	602,51	92,11	93,50	0,05
90105	Jaime Vera	Leganés	498	549,23	90,67	92,33	0,03
90106	M ^a Montessori	Leganés	162	189,72	85,39	91,21	0,07
90107	María Curie	Leganés	253	227,81	111,06	107,70	0,91
90108	Mendiguchía Carriche	Leganés	453	506,93	89,36	91,82	0,01
90109	Leganés Norte	Leganés	85	92,86	91,53	95,24	0,25
90201	Cuzco	Fuenlabrada	296	294,65	100,46	101,46	0,60
90202	Canarias/Málaga	Fuenlabrada	353	344,90	102,35	102,72	0,72

Código ZBS	Zona básica de salud	Distrito sanitario	Observados	Esperados	RME	RRs	PRP
90203	Castilla la Nueva	Fuenlabrada	252	255,16	98,76	99,63	0,47
90204	El Naranjo	Fuenlabrada	256	253,51	100,98	100,20	0,50
90205	Panaderas	Fuenlabrada	466	494,41	94,25	95,95	0,16
90206	Francia	Fuenlabrada	422	416,86	101,23	101,40	0,60
90207	Parque Loranca	Fuenlabrada	139	158,50	87,70	92,15	0,10
90208	Humanes de Madrid	Fuenlabrada	215	216,24	99,43	98,29	0,38
100101	Griñón	Parla	368	432,96	85,00	88,37	0,00
100102	Parla-1	Parla	364	331,00	109,97	109,68	0,97
100103	Parla-2	Parla	519	493,27	105,22	105,25	0,89
100104	Parla-3	Parla	436	431,98	100,93	101,50	0,61
100105	Pinto	Parla	568	629,53	90,23	92,39	0,02
100201	Getafe-1	Getafe	778	759,70	102,41	103,30	0,82
100202	Getafe-2	Getafe	591	634,23	93,18	95,11	0,09
100203	Getafe-3	Getafe	498	493,36	100,94	101,64	0,65
100204	Ciudades	Getafe	305	308,64	98,82	99,84	0,48
100205	Getafe-5	Getafe	310	371,10	83,53	87,61	0,00
100206	Getafe-6	Getafe	86	98,36	87,43	95,08	0,22
100207	Getafe-7	Getafe	88	73,33	120,01	111,15	0,91
100208	Sánchez Morate	Getafe	403	436,60	92,30	94,19	0,10
110101	Valdemoro	Aranjuez	524	566,51	92,50	94,52	0,08
110102	Ciempozuelos	Aranjuez	481	419,37	114,70	114,11	1,00
110103	Colmenar de Oreja	Aranjuez	495	432,50	114,45	113,91	1,00
110104	Aranjuez-1	Aranjuez	594	557,07	106,63	107,58	0,97
110105	Aranjuez-2	Aranjuez	456	471,90	96,63	98,28	0,35
110106	San Martín de la Vega	Aranjuez	228	216,94	105,10	105,36	0,82
110201	Imperial	Arganzuela	678	639,24	106,06	107,69	0,98
110202	Acacias	Arganzuela	804	872,40	92,16	95,21	0,07
110203	Chopera	Arganzuela	732	700,53	104,49	105,93	0,94
110204	Palos de Moguer	Arganzuela	815	810,09	100,61	102,68	0,76
110205	Delicias-1	Arganzuela	674	687,53	98,03	100,51	0,55
110206	Delicias-2	Arganzuela	86	71,65	120,02	114,60	0,96
110301	Los Angeles-1	Villaverde	301	324,15	92,86	97,17	0,28
110302	Los Angeles-2	Villaverde	683	707,36	96,56	99,18	0,39
110303	San Andrés-1	Villaverde	336	312,94	107,37	108,63	0,94
110304	San Andrés-2	Villaverde	695	673,66	103,17	104,94	0,92
110305	Los Rosales-1	Villaverde	461	428,24	107,65	108,52	0,97
110306	San Cristóbal	Villaverde	616	502,53	122,58	121,11	1,00
110307	Los Rosales-2	Villaverde	158	157,74	100,16	103,36	0,70
110308	El Espinillo	Villaverde	346	333,58	103,72	105,33	0,85
110309	San Andrés-3	Villaverde	109	55,67	195,81	140,85	1,00
110401	San Isidro-1	Carabanchel	655	610,75	107,25	107,95	0,98
110402	San Isidro-2	Carabanchel	645	546,86	117,95	117,39	1,00
110403	Vista Alegre-1	Carabanchel	672	699,66	96,05	97,67	0,26
110404	Vista Alegre-2	Carabanchel	745	753,36	98,89	100,05	0,51
110405	Buenavista	Carabanchel	770	702,26	109,65	109,89	1,00
110406	Comillas	Carabanchel	794	790,87	100,40	102,11	0,73
110407	Opañel-1	Carabanchel	434	433,81	100,04	101,87	0,67
110408	Opañel-2	Carabanchel	594	563,97	105,32	106,48	0,95

Código ZBS	Zona básica de salud	Distrito sanitario	Observados	Esperados	RME	RRs	PRP
110409	Puerta Bonita-1	Carabanchel	465	495,04	93,93	96,58	0,21
110410	Puerta Bonita-2	Carabanchel	567	464,56	122,05	120,67	1,00
110411	Abrantes	Carabanchel	896	810,37	110,57	111,46	1,00
110501	Moscardó	Usera	922	855,54	107,77	108,69	0,99
110502	Almendrales	Usera	642	588,73	109,05	109,88	1,00
110503	Zofio	Usera	405	408,03	99,26	101,52	0,62
110504	Pradolongo	Usera	469	487,31	96,24	99,03	0,39
110505	Orcasitas	Usera	708	615,13	115,10	115,11	1,00
110506	San Fermín	Usera	469	407,76	115,02	115,10	1,00
110507	Orcasur	Usera	366	266,37	137,40	130,77	1,00

Mortalidad general, mujeres

Código ZBS	Zona básica de salud	Distrito sanitario	Observados	Esperados	RME	RRs	PRP
10101	Villarejo de Salvanés	Arganda	316	293,13	107,80	106,39	0,87
10102	Perales de Tajuña	Arganda	402	418,30	96,10	97,24	0,25
10103	Campo Real	Arganda	236	244,08	96,69	98,33	0,37
10104	Arganda	Arganda	532	557,33	95,45	96,24	0,16
10105	Rivas Vaciamadrid	Arganda	298	306,45	97,24	98,86	0,41
10201	Vinateros-Marroquina	Moratalaz	999	1053,92	94,79	95,04	0,06
10202	Media Legua	Moratalaz	740	752,53	98,34	98,29	0,30
10203	Fontarrón	Moratalaz	557	540,72	103,01	102,49	0,73
10204	Vicálvaro-1	Moratalaz	523	458,67	114,03	111,68	1,00
10205	Vicálvaro-2	Moratalaz	252	227,77	110,64	108,17	0,92
10206	Vandel	Moratalaz	220	224,19	98,13	98,59	0,39
10207	Valdebernardo	Moratalaz	153	152,98	100,01	101,25	0,56
10301	Adelfas	Retiro	725	611,69	118,52	115,86	1,00
10302	Pacífico	Retiro	1209	1220,77	99,04	98,67	0,32
10303	Ibiza	Retiro	1495	1556,25	96,06	95,92	0,05
10304	Estrella	Retiro	615	639,38	96,19	96,31	0,15
10401	Numancia-1	Vallecas	404	385,45	104,81	103,85	0,80
10402	Numancia-2	Vallecas	528	568,21	92,92	93,76	0,06
10403	Palomeras Bajas-1	Vallecas	489	472,15	103,57	103,18	0,76
10404	Palomeras Bajas-2	Vallecas	311	343,02	90,67	93,12	0,07
10405	Palomeras Bajas-3	Vallecas	631	561,13	112,45	111,14	1,00
10406	San Diego	Vallecas	535	467,79	114,37	112,24	1,00
10407	Entrevías-1	Vallecas	235	183,13	128,33	121,72	1,00
10408	Entrevías-2	Vallecas	800	706,41	113,25	111,58	1,00
10409	Portazgo	Vallecas	683	643,70	106,11	105,20	0,92
10410	Palomeras Sureste-1	Vallecas	1067	915,38	116,56	114,80	1,00
10411	Palomeras Sureste-2	Vallecas	361	323,73	111,51	110,01	0,98
10412	Villa Vallecas-1	Vallecas	696	633,43	109,88	108,65	0,99
10413	Villa Vallecas-2	Vallecas	415	400,17	103,71	103,53	0,79
20101	Tamames	Coslada	277	254,13	109,00	107,45	0,92
20102	Jaime Vera	Coslada	172	161,78	106,31	104,86	0,77
20103	Valleaguado	Coslada	328	327,08	100,28	100,55	0,52
20104	Ciudad San Pablo	Coslada	165	174,68	94,46	97,11	0,31
20105	S.Fernando Henares-1	Coslada	290	238,59	121,55	116,74	1,00
20106	S.Fernando Henares-2	Coslada	119	145,38	81,85	89,57	0,05
20107	Mejorada del Campo	Coslada	331	249,33	132,76	125,96	1,00
20201	Goya	Salamanca	2409	2422,96	99,42	98,87	0,28
20202	Montesa	Salamanca	1262	1280,98	98,52	98,22	0,25
20203	Baviera	Salamanca	498	533,53	93,34	93,80	0,05
20204	Castelló-Lagasca	Salamanca	1822	1727,26	105,48	104,51	0,97
20301	Prosperidad	Chamartín	1666	1766,74	94,30	93,99	0,01
20302	Segre	Chamartín	1299	1325,86	97,97	97,55	0,18
20303	Uruguay	Chamartín	742	756,75	98,05	97,53	0,23
20304	Núñez Morgado	Chamartín	587	563,25	104,22	102,37	0,72
30101	Carmen Calzado	Alcalá de Henares	402	354,91	113,27	110,90	0,99
30102	Puerta de Madrid	Alcalá de Henares	260	161,39	161,10	143,07	1,00

Código ZBS	Zona básica de salud	Distrito sanitario	Observados	Esperados	RME	RRs	PRP
30103	Ramiro II	Alcalá de Henares	288	196,77	146,37	135,94	1,00
30104	Luis Vives	Alcalá de Henares	291	260,12	111,87	110,54	0,97
30105	Manuel Merino	Alcalá de Henares	221	226,48	97,58	98,93	0,43
30106	Virgen del Val	Alcalá de Henares	160	140,76	113,67	110,64	0,94
30107	Juan de Austria	Alcalá de Henares	285	268,46	106,16	105,02	0,83
30108	María de Guzmán	Alcalá de Henares	346	538,89	64,21	70,30	0,00
30109	Los Pinos	Alcalá de Henares	411	415,29	98,97	99,61	0,47
30110	Meco	Alcalá de Henares	169	162,08	104,27	103,84	0,73
30111	Torres de la Alameda	Alcalá de Henares	248	265,88	93,28	96,89	0,26
30201	Las Fronteras	Torrejón de Ardoz	573	541,89	105,74	105,71	0,91
30202	La Veredilla	Torrejón de Ardoz	167	163,34	102,24	103,73	0,70
30203	El Juncal	Torrejón de Ardoz	179	156,89	114,10	111,64	0,96
30204	Brújula	Torrejón de Ardoz	291	234,37	124,16	120,21	1,00
30205	La Plata	Torrejón de Ardoz	110	80,73	136,26	122,51	0,99
40101	Ventas	Ciudad Lineal	1553	1633,07	95,10	95,00	0,02
40102	Pueblo Nuevo-1	Ciudad Lineal	825	864,18	95,47	95,37	0,07
40103	Pueblo Nuevo-2	Ciudad Lineal	555	579,72	95,74	95,87	0,12
40104	Quintana	Ciudad Lineal	876	933,60	93,83	93,93	0,02
40105	Concepción	Ciudad Lineal	828	803,17	103,09	102,22	0,75
40106	San Pascual	Ciudad Lineal	490	500,99	97,81	97,79	0,29
40107	San Juan Bautista	Ciudad Lineal	378	385,56	98,04	98,01	0,32
40108	Atalaya	Ciudad Lineal	364	349,22	104,23	101,89	0,63
40109	Pueblo Nuevo-3	Ciudad Lineal	120	125,57	95,57	98,41	0,40
40201	Arcos	San Blas	655	611,68	107,08	106,07	0,95
40202	Amposta	San Blas	724	645,19	112,21	110,21	1,00
40203	Simancas	San Blas	789	758,48	104,02	103,22	0,81
40204	Canillejas	San Blas	679	655,07	103,65	103,03	0,77
40205	Rejas	San Blas	196	176,93	110,78	107,90	0,89
40206	Rosas	San Blas	235	230,37	102,01	101,85	0,62
40207	Quinta de los Molinos	San Blas	222	222,04	99,98	99,97	0,49
40301	La Plovera	Hortaleza	220	162,58	135,32	122,61	1,00
40302	Canillas-1	Hortaleza	323	351,14	91,99	93,51	0,09
40303	Canillas-2	Hortaleza	545	556,49	97,94	97,82	0,29
40304	Pinar del Rey	Hortaleza	1288	1236,30	104,18	103,17	0,87
40305	Apostol Santiago	Hortaleza	473	441,38	107,16	105,07	0,88
40306	Barajas-1	Hortaleza	288	248,04	116,11	111,98	0,99
40307	Barajas-2	Hortaleza	364	346,92	104,92	103,90	0,79
40308	Virgen del Cortijo	Hortaleza	128	226,02	56,63	70,06	0,00
50101	Alcobendas-Chopera	Alcobendas	455	436,86	104,15	103,00	0,74
50102	Miraflores	Alcobendas	327	330,81	98,85	99,15	0,42
50103	Marqués de Valdavia	Alcobendas	277	280,65	98,70	98,38	0,38
50104	La Moraleja	Alcobendas	211	253,54	83,22	87,87	0,01
50105	S.S. de los Reyes-1	Alcobendas	260	219,83	118,27	113,10	0,99
50106	S.S. de los Reyes-2	Alcobendas	356	305,31	116,60	112,94	1,00
50107	S.S. de los Reyes-3	Alcobendas	266	218,81	121,56	115,17	1,00
50108	Paracuellos del Jarama	Alcobendas	193	183,61	105,11	104,27	0,76
50109	Algete	Alcobendas	465	375,42	123,86	118,82	1,00
50110	El Molar	Alcobendas	216	214,45	100,72	98,16	0,36

Código ZBS	Zona básica de salud	Distrito sanitario	Observados	Esperados	RME	RRs	PRP
50111	La Cabrera	Alcobendas	156	181,74	85,84	87,31	0,01
50112	Rascafría	Alcobendas	61	69,48	87,79	90,51	0,12
50113	Torrelaguna	Alcobendas	117	162,92	71,81	78,97	0,00
50114	Buitrago de Lozoya	Alcobendas	179	212,65	84,17	86,03	0,00
50201	Colmenar Viejo	Colmenar Viejo	539	666,40	80,88	82,76	0,00
50202	Manzanares el Real	Colmenar Viejo	120	141,47	84,82	88,75	0,03
50203	Soto del Real	Colmenar Viejo	318	317,68	100,10	97,76	0,32
50204	Tres Cantos	Colmenar Viejo	305	342,88	88,95	89,94	0,02
50301	Cuatro Caminos-1	Tetuán	529	567,97	93,14	93,57	0,05
50302	Cuatro Caminos-2	Tetuán	689	696,19	98,97	98,30	0,34
50303	Castillejos	Tetuán	648	652,06	99,38	99,04	0,38
50304	Bellas Vistas	Tetuán	923	926,86	99,58	98,87	0,37
50305	Berruguete	Tetuán	718	674,61	106,43	104,98	0,91
50306	Valdeacederas	Tetuán	624	576,51	108,24	106,44	0,95
50307	Almenara	Tetuán	676	650,57	103,91	102,82	0,77
50401	Valverde	Fuencarral	596	976,92	61,01	64,91	0,00
50402	Bº Begoña	Fuencarral	318	331,19	96,02	95,61	0,18
50403	Periodistas	Fuencarral	516	603,12	85,55	86,75	0,00
50404	Pilar	Fuencarral	1003	1002,49	100,05	99,36	0,41
50405	Monforte de Lemos	Fuencarral	491	487,32	100,75	99,93	0,51
50406	Peñagrande	Fuencarral	479	499,76	95,85	95,56	0,15
50407	Fuentelarreina	Fuencarral	452	486,08	92,99	92,85	0,04
50408	El Pardo	Fuencarral	188	143,45	131,05	117,22	0,99
50409	Mirasierra	Fuencarral	213	200,82	106,07	102,36	0,64
60101	Boadilla del Monte	Majadahonda	258	303,48	85,01	86,77	0,00
60102	Pozuelo de Alarcón	Majadahonda	989	1101,84	89,76	89,95	0,00
60103	Villanueva de la Cañada	Majadahonda	352	432,17	81,45	83,68	0,00
60104	Majadahonda	Majadahonda	624	754,78	82,67	83,82	0,00
60105	Las Rozas	Majadahonda	1057	962,58	109,81	108,11	0,99
60201	Torrelodones	Collado Villalba	264	320,11	82,47	85,35	0,00
60202	Galapagar	Collado Villalba	437	399,68	109,34	106,31	0,91
60203	S. Lorenzo del Escorial	Collado Villalba	644	622,99	103,37	101,76	0,68
60204	Collado Villalba	Collado Villalba	865	899,56	96,16	95,59	0,07
60205	Guadarrama	Collado Villalba	338	376,46	89,78	90,53	0,01
60206	Cercedilla	Collado Villalba	261	254,61	102,51	100,20	0,50
60207	Robledo de Chavela	Collado Villalba	186	186,77	99,59	97,58	0,33
60301	Univ.- Valdezarza	Moncloa	1302	1314,47	99,05	98,38	0,26
60302	Casa de Campo	Moncloa	446	504,81	88,35	89,52	0,00
60303	Argüelles	Moncloa	1134	1130,82	100,28	99,68	0,46
60304	Aravaca	Moncloa	555	438,96	126,43	121,13	1,00
70101	Cortes	Centro	1032	847,34	121,79	119,04	1,00
70102	Justicia	Centro	525	466,18	112,62	110,36	0,99
70103	Universidad	Centro	954	904,51	105,47	104,56	0,90
70104	Palacio	Centro	1024	898,35	113,99	112,31	1,00
70105	Embajadores-1	Centro	832	767,89	108,35	106,98	0,98
70106	Embajadores-2	Centro	820	805,89	101,75	101,19	0,63
70201	Trafalgar	Chamberí	1435	1360,19	105,50	104,60	0,96
70202	Guzmán el Bueno	Chamberí	879	989,74	88,81	89,31	0,00

Código ZBS	Zona básica de salud	Distrito sanitario	Observados	Esperados	RME	RRs	PRP
70203	Andrés Mellado	Chamberí	1095	1180,23	92,78	92,73	0,00
70204	Cea Bermúdez	Chamberí	1122	1186,61	94,55	94,34	0,02
70205	Rios Rosas	Chamberí	1737	1751,53	99,17	98,63	0,29
70301	Puerta del Angel-1	Latina	803	824,43	97,40	97,25	0,20
70302	Puerta del Angel-2	Latina	705	692,33	101,83	100,91	0,60
70303	Los Cármenes	Latina	544	493,92	110,14	107,83	0,97
70304	Lucero	Latina	958	1066,75	89,81	90,06	0,00
70305	Campamento	Latina	379	419,62	90,32	91,11	0,03
70306	Aluche-1	Latina	765	800,82	95,53	95,32	0,08
70307	Aluche-2	Latina	857	944,29	90,76	90,89	0,00
70308	Aguilas-1	Latina	576	576,90	99,84	99,14	0,40
70309	Aguilas-2	Latina	261	311,17	83,88	87,02	0,00
70310	Aguilas-3	Latina	461	446,44	103,26	101,44	0,61
80101	San Fernando	Móstoles	49	57,98	84,51	91,70	0,14
80102	El Soto	Móstoles	68	75,10	90,55	93,59	0,21
80103	Presentación Sabio	Móstoles	386	433,60	89,02	89,82	0,01
80104	Princesa	Móstoles	215	214,81	100,09	98,22	0,38
80105	Barcelona	Móstoles	368	375,80	97,92	97,25	0,27
80106	Felipe II	Móstoles	215	234,10	91,84	92,83	0,10
80107	Dr. Luengo Rodríguez	Móstoles	238	252,51	94,25	94,43	0,15
80108	Coronel de Palma	Móstoles	430	439,04	97,94	97,17	0,26
80109	Alde. Bartolomé Glez	Móstoles	403	376,97	106,91	103,98	0,78
80110	Parque Coimbra	Móstoles	148	140,04	105,69	101,29	0,57
80201	Miguel Servet	Alcorcón	361	352,22	102,49	100,38	0,52
80202	Ramón y Cajal	Alcorcón	462	476,82	96,89	96,27	0,17
80203	Los Castillos	Alcorcón	505	505,20	99,96	99,03	0,41
80204	Dr. Lain Entralgo	Alcorcón	309	333,51	92,65	93,24	0,08
80205	Gregorio Marañón	Alcorcón	188	195,95	95,95	96,06	0,25
80206	Granero Vicedo	Alcorcón	317	318,64	99,49	98,39	0,37
80207	Dr. Trueta	Alcorcón	202	195,46	103,34	100,60	0,54
80208	La Ribota	Alcorcón	111	153,64	72,25	82,27	0,00
80301	Cadalso de los Vidrios	Navalcarnero	141	164,21	85,87	87,83	0,03
80302	San Martín de Valdeiglesias	Navalcarnero	396	380,53	104,07	101,17	0,58
80303	Villa del Prado	Navalcarnero	146	206,50	70,70	77,26	0,00
80304	Navalcarnero	Navalcarnero	614	644,25	95,30	94,62	0,06
80305	Villaviciosa de Odón	Navalcarnero	370	439,67	84,15	85,90	0,00
90101	Pizarro	Leganés	359	369,51	97,16	97,25	0,26
90102	Palomares	Leganés	289	292,40	98,84	98,16	0,33
90103	M ^ª Jesús Hereza	Leganés	494	442,92	111,53	108,81	0,98
90104	Pedroches	Leganés	376	422,35	89,03	90,40	0,01
90105	Jaime Vera	Leganés	341	392,59	86,86	88,27	0,00
90106	M ^ª Montessori	Leganés	119	123,34	96,48	97,53	0,35
90107	María Curie	Leganés	166	171,86	96,59	96,97	0,30
90108	Mendiguchía Carriche	Leganés	317	361,08	87,79	90,02	0,01
90109	Leganés Norte	Leganés	74	62,44	118,51	106,55	0,78
90201	Cuzco	Fuenlabrada	221	189,59	116,57	110,75	0,95
90202	Canarias/Málaga	Fuenlabrada	192	228,37	84,07	88,49	0,03

Código ZBS	Zona básica de salud	Distrito sanitario	Observados	Esperados	RME	RRs	PRP
90203	Castilla la Nueva	Fuenlabrada	165	160,92	102,54	100,84	0,54
90204	El Naranjo	Fuenlabrada	187	179,00	104,47	101,78	0,60
90205	Panaderas	Fuenlabrada	354	337,52	104,88	103,13	0,74
90206	Francia	Fuenlabrada	284	285,87	99,34	98,79	0,39
90207	Parque Loranca	Fuenlabrada	78	89,23	87,41	91,96	0,13
90208	Humanes de Madrid	Fuenlabrada	161	145,45	110,69	105,02	0,76
100101	Griñón	Parla	290	351,83	82,43	85,92	0,00
100102	Parla-1	Parla	240	232,56	103,20	102,63	0,66
100103	Parla-2	Parla	387	333,68	115,98	112,05	0,99
100104	Parla-3	Parla	273	279,04	97,84	97,92	0,33
100105	Pinto	Parla	427	439,49	97,16	97,64	0,27
100201	Getafe-1	Getafe	624	585,64	106,55	105,68	0,93
100202	Getafe-2	Getafe	517	485,40	106,51	105,60	0,90
100203	Getafe-3	Getafe	374	364,97	102,48	101,95	0,66
100204	Ciudades	Getafe	233	212,81	109,49	107,70	0,89
100205	Getafe-5	Getafe	236	250,89	94,07	95,69	0,20
100206	Getafe-6	Getafe	72	61,21	117,63	108,18	0,83
100207	Getafe-7	Getafe	98	68,27	143,55	121,68	1,00
100208	Sánchez Morate	Getafe	333	330,98	100,61	100,93	0,57
110101	Valdemoro	Aranjuez	410	402,05	101,98	101,28	0,62
110102	Ciempozuelos	Aranjuez	368	316,49	116,28	112,75	1,00
110103	Colmenar de Oreja	Aranjuez	403	363,98	110,72	108,46	0,96
110104	Aranjuez-1	Aranjuez	464	566,39	81,92	84,29	0,00
110105	Aranjuez-2	Aranjuez	396	360,98	109,70	107,48	0,94
110106	San Martín de la Vega	Aranjuez	165	157,30	104,89	103,66	0,71
110201	Imperial	Arganzuela	609	632,38	96,30	96,39	0,16
110202	Acacias	Arganzuela	819	896,76	91,33	91,92	0,01
110203	Chopera	Arganzuela	764	805,65	94,83	94,75	0,05
110204	Palos de Moguer	Arganzuela	967	997,07	96,98	96,85	0,13
110205	Delicias-1	Arganzuela	682	746,07	91,41	92,30	0,01
110206	Delicias-2	Arganzuela	69	69,94	98,65	100,80	0,52
110301	Los Angeles-1	Villaverde	254	246,10	103,21	103,37	0,72
110302	Los Angeles-2	Villaverde	577	566,41	101,87	101,68	0,67
110303	San Andrés-1	Villaverde	290	262,08	110,65	108,74	0,96
110304	San Andrés-2	Villaverde	516	511,98	100,78	100,86	0,58
110305	Los Rosales-1	Villaverde	359	304,05	118,07	114,81	1,00
110306	San Cristóbal	Villaverde	459	405,54	113,18	111,53	0,99
110307	Los Rosales-2	Villaverde	111	107,09	103,65	104,35	0,72
110308	El Espinillo	Villaverde	254	264,69	95,96	98,12	0,34
110309	San Andrés-3	Villaverde	91	51,18	177,82	130,43	1,00
110401	San Isidro-1	Carabanchel	547	524,61	104,27	103,10	0,78
110402	San Isidro-2	Carabanchel	539	534,91	100,76	100,11	0,51
110403	Vista Alegre-1	Carabanchel	663	623,27	106,37	104,65	0,90
110404	Vista Alegre-2	Carabanchel	675	698,91	96,58	96,39	0,16
110405	Buenavista	Carabanchel	569	571,87	99,50	99,08	0,39
110406	Comillas	Carabanchel	778	741,79	104,88	103,93	0,86
110407	Opañel-1	Carabanchel	433	400,21	108,19	106,05	0,91
110408	Opañel-2	Carabanchel	487	532,02	91,54	92,45	0,02

Código ZBS	Zona básica de salud	Distrito sanitario	Observados	Esperados	RME	RRs	PRP
110409	Puerta Bonita-1	Carabanchel	424	546,96	77,52	80,69	0,00
110410	Puerta Bonita-2	Carabanchel	436	398,82	109,32	106,85	0,93
110411	Abrantes	Carabanchel	743	729,62	101,83	101,06	0,61
110501	Moscardó	Usera	837	866,35	96,61	96,47	0,12
110502	Almendrales	Usera	501	507,74	98,67	98,63	0,37
110503	Zofío	Usera	361	352,62	102,38	101,53	0,63
110504	Pradolongo	Usera	397	385,63	102,95	102,22	0,68
110505	Orcasitas	Usera	534	471,91	113,16	111,15	1,00
110506	San Fermín	Usera	413	374,09	110,40	108,89	0,96
110507	Orcasur	Usera	340	254,98	133,34	124,90	1,00

Mortalidad por SIDA y VIH, hombres

Código ZBS	Zona básica de salud	Distrito sanitario	Observados	Esperados	RME	RRs	PRP
10101	Villarejo de Salvanés	Arganda	2	2,54	78,69	97,58	0,41
10102	Perales de Tajuña	Arganda	3	3,28	91,59	97,75	0,41
10103	Campo Real	Arganda	2	3,90	51,22	82,46	0,25
10104	Arganda	Arganda	8	8,80	90,95	100,08	0,47
10105	Rivas Vaciamadrid	Arganda	1	11,16	8,96	48,76	0,01
10201	Vinateros-Marroquina	Moratalaz	7	6,54	106,99	133,82	0,77
10202	Media Legua	Moratalaz	7	5,30	131,96	145,74	0,85
10203	Fontarrón	Moratalaz	3	3,90	76,93	120,62	0,63
10204	Vicálvaro-1	Moratalaz	10	4,40	227,12	212,88	0,99
10205	Vicálvaro-2	Moratalaz	4	2,75	145,26	129,50	0,70
10206	Vandel	Moratalaz	4	5,18	77,16	112,93	0,56
10207	Valdebernardo	Moratalaz	2	6,97	28,69	76,75	0,17
10301	Adelfas	Retiro	6	5,46	109,92	138,23	0,81
10302	Pacífico	Retiro	8	6,68	119,75	140,50	0,83
10303	Ibiza	Retiro	3	6,63	45,27	88,01	0,29
10304	Estrella	Retiro	2	4,03	49,63	95,56	0,39
10401	Numancia-1	Vallecas	2	3,94	50,72	103,18	0,48
10402	Numancia-2	Vallecas	6	4,47	134,19	160,45	0,88
10403	Palomeras Bajas-1	Vallecas	3	3,08	97,37	143,68	0,77
10404	Palomeras Bajas-2	Vallecas	2	2,68	74,62	142,11	0,76
10405	Palomeras Bajas-3	Vallecas	17	7,95	213,80	246,34	1,00
10406	San Diego	Vallecas	5	4,14	120,64	164,22	0,90
10407	Entrevías-1	Vallecas	5	1,52	328,82	327,83	1,00
10408	Entrevías-2	Vallecas	26	5,90	440,61	447,83	1,00
10409	Portazgo	Vallecas	14	4,28	326,81	310,70	1,00
10410	Palomeras Sureste-1	Vallecas	22	8,05	273,14	290,81	1,00
10411	Palomeras Sureste-2	Vallecas	11	3,41	322,85	316,97	1,00
10412	Villa Vallecas-1	Vallecas	8	7,70	103,84	132,11	0,79
10413	Villa Vallecas-2	Vallecas	10	5,60	178,65	194,69	0,98
20101	Tamames	Coslada	5	4,66	107,31	118,90	0,62
20102	Jaime Vera	Coslada	4	3,73	107,29	120,08	0,60
20103	Valleaguado	Coslada	2	5,37	37,28	76,10	0,19
20104	Ciudad San Pablo	Coslada	2	2,85	70,16	96,02	0,39
20105	S.Fernando Henares-1	Coslada	5	4,18	119,61	121,49	0,66
20106	S.Fernando Henares-2	Coslada	2	4,80	41,69	74,86	0,20
20107	Mejorada del Campo	Coslada	4	6,51	61,44	80,54	0,23
20201	Goya	Salamanca	9	10,94	82,30	102,79	0,50
20202	Montesa	Salamanca	10	5,84	171,16	171,78	0,95
20203	Baviera	Salamanca	2	3,15	63,51	95,26	0,40
20204	Castelló-Lagasca	Salamanca	4	7,32	54,67	87,23	0,29
20301	Prosperidad	Chamartín	9	9,95	90,42	106,48	0,54
20302	Segre	Chamartín	4	7,05	56,71	84,25	0,27
20303	Uruguay	Chamartín	3	3,86	77,79	96,37	0,40
20304	Núñez Morgado	Chamartín	4	4,18	95,79	108,66	0,52
30101	Carmen Calzado	Alcalá de Henares	4	3,26	122,57	131,61	0,68
30102	Puerta de Madrid	Alcalá de Henares	14	2,81	498,15	379,16	1,00

Código ZBS	Zona básica de salud	Distrito sanitario	Observados	Esperados	RME	RRs	PRP
30103	Ramiro II	Alcalá de Henares	3	3,76	79,86	108,46	0,53
30104	Luis Vives	Alcalá de Henares	3	6,10	49,19	86,12	0,28
30105	Manuel Merino	Alcalá de Henares	3	2,51	119,34	119,57	0,58
30106	Virgen del Val	Alcalá de Henares	4	2,73	146,32	131,10	0,70
30107	Juan de Austria	Alcalá de Henares	3	3,66	82,06	98,36	0,41
30108	María de Guzmán	Alcalá de Henares	1	5,41	18,49	63,13	0,09
30109	Los Pinos	Alcalá de Henares	11	10,26	107,19	122,91	0,74
30110	Meco	Alcalá de Henares	2	4,12	48,52	81,62	0,25
30111	Torres de la Alameda	Alcalá de Henares	2	3,56	56,22	93,51	0,38
30201	Las Fronteras	Torrejón de Ardoz	14	6,79	206,14	205,53	0,99
30202	La Veredilla	Torrejón de Ardoz	2	2,44	82,01	118,99	0,59
30203	El Juncal	Torrejón de Ardoz	3	5,50	54,57	92,36	0,38
30204	Brújula	Torrejón de Ardoz	5	4,86	102,89	125,01	0,65
30205	La Plata	Torrejón de Ardoz	4	2,42	164,98	159,32	0,83
40101	Ventas	Ciudad Lineal	9	10,15	88,64	111,06	0,63
40102	Pueblo Nuevo-1	Ciudad Lineal	5	6,13	81,55	112,32	0,59
40103	Pueblo Nuevo-2	Ciudad Lineal	7	4,56	153,35	177,88	0,94
40104	Quintana	Ciudad Lineal	4	5,01	79,85	110,29	0,56
40105	Concepción	Ciudad Lineal	3	4,16	72,06	100,42	0,45
40106	San Pascual	Ciudad Lineal	4	3,74	106,85	113,81	0,58
40107	San Juan Bautista	Ciudad Lineal	1	3,69	27,07	73,92	0,16
40108	Atalaya	Ciudad Lineal	0	4,72	0,00	55,89	0,06
40109	Pueblo Nuevo-3	Ciudad Lineal	1	2,02	49,56	132,62	0,69
40201	Arcos	San Blas	16	5,22	306,65	316,17	1,00
40202	Amposta	San Blas	22	3,75	586,04	559,90	1,00
40203	Simancas	San Blas	15	5,49	273,45	265,95	1,00
40204	Canillejas	San Blas	8	6,06	132,07	144,41	0,85
40205	Rejas	San Blas	2	1,65	121,57	115,57	0,54
40206	Rosas	San Blas	1	7,64	13,09	68,21	0,11
40207	Quinta de los Molinos	San Blas	2	2,67	74,93	105,91	0,50
40301	La Plovera	Hortaleza	1	4,10	24,41	72,26	0,16
40302	Canillas-1	Hortaleza	0	4,84	0,00	52,21	0,05
40303	Canillas-2	Hortaleza	4	3,76	106,47	108,77	0,51
40304	Pinar del Rey	Hortaleza	16	10,91	146,64	152,52	0,94
40305	Apostol Santiago	Hortaleza	6	4,40	136,41	132,22	0,75
40306	Barajas-1	Hortaleza	4	3,37	118,70	120,74	0,60
40307	Barajas-2	Hortaleza	4	5,27	75,89	91,79	0,35
40308	Virgen del Cortijo	Hortaleza	2	2,53	79,15	96,98	0,39
50101	Alcobendas-Chopera	Alcobendas	4	5,17	77,36	85,63	0,29
50102	Miraflores	Alcobendas	4	4,40	90,86	97,55	0,42
50103	Marqués de Valdavia	Alcobendas	5	6,85	73,03	86,86	0,31
50104	La Moraleja	Alcobendas	0	3,77	0,00	60,09	0,08
50105	S.S. de los Reyes-1	Alcobendas	1	3,40	29,45	63,02	0,09
50106	S.S. de los Reyes-2	Alcobendas	4	4,24	94,41	96,82	0,41
50107	S.S. de los Reyes-3	Alcobendas	3	6,05	49,61	69,81	0,15
50108	Paracuellos del Jarama	Alcobendas	2	4,60	43,48	75,52	0,19
50109	Algete	Alcobendas	2	7,80	25,65	46,98	0,01
50110	El Molar	Alcobendas	2	3,98	50,27	56,18	0,08

Código ZBS	Zona básica de salud	Distrito sanitario	Observados	Esperados	RME	RRs	PRP
50111	La Cabrera	Alcobendas	1	1,96	51,12	54,71	0,09
50112	Rascafría	Alcobendas	0	0,62	0,00	50,30	0,08
50113	Torrelaguna	Alcobendas	0	1,07	0,00	47,99	0,07
50114	Buitrago de Lozoya	Alcobendas	0	1,44	0,00	45,11	0,06
50201	Colmenar Viejo	Colmenar Viejo	6	8,51	70,46	68,66	0,11
50202	Manzanares el Real	Colmenar Viejo	0	2,76	0,00	40,61	0,02
50203	Soto del Real	Colmenar Viejo	3	4,28	70,12	61,81	0,09
50204	Tres Cantos	Colmenar Viejo	2	8,77	22,81	41,72	0,01
50301	Cuatro Caminos-1	Tetuán	2	2,77	72,14	102,18	0,45
50302	Cuatro Caminos-2	Tetuán	3	3,87	77,44	100,48	0,45
50303	Castillejos	Tetuán	6	3,87	154,98	152,95	0,86
50304	Bellas Vistas	Tetuán	5	5,44	91,99	110,49	0,54
50305	Berruguete	Tetuán	5	4,46	112,16	129,63	0,73
50306	Valdeacederas	Tetuán	8	4,79	167,15	168,97	0,94
50307	Almenara	Tetuán	4	3,51	113,90	132,17	0,71
50401	Valverde	Fuencarral	9	5,32	169,15	147,48	0,85
50402	Bº Begoña	Fuencarral	2	1,97	101,58	110,24	0,50
50403	Periodistas	Fuencarral	3	4,44	67,58	93,70	0,35
50404	Pilar	Fuencarral	7	7,79	89,88	110,95	0,58
50405	Monforte de Lemos	Fuencarral	6	3,27	183,49	173,61	0,91
50406	Peñagrande	Fuencarral	4	4,65	86,01	106,23	0,50
50407	Fuentelarreina	Fuencarral	5	6,52	76,66	93,02	0,36
50408	El Pardo	Fuencarral	1	0,70	142,63	84,77	0,28
50409	Mirasierra	Fuencarral	0	2,81	0,00	64,90	0,13
60101	Boadilla del Monte	Majadahonda	4	7,97	50,18	59,50	0,05
60102	Pozuelo de Alarcón	Majadahonda	5	15,28	32,73	52,75	0,00
60103	Villanueva de la Cañada	Majadahonda	2	7,65	26,16	45,27	0,01
60104	Majadahonda	Majadahonda	2	11,86	16,86	36,70	0,00
60105	Las Rozas	Majadahonda	2	15,05	13,29	32,33	0,00
60201	Torrelodones	Collado Villalba	2	5,72	34,97	48,88	0,02
60202	Galapagar	Collado Villalba	6	8,28	72,47	66,68	0,09
60203	S. Lorenzo del Escorial	Collado Villalba	2	8,59	23,29	39,60	0,01
60204	Collado Villalba	Collado Villalba	4	17,39	23,00	33,68	0,00
60205	Guadarrama	Collado Villalba	1	5,25	19,05	40,59	0,01
60206	Cercedilla	Collado Villalba	2	3,04	65,74	62,28	0,12
60207	Robledo de Chavela	Collado Villalba	1	2,15	46,54	59,86	0,11
60301	Univers.- Valdezarza	Moncloa	15	9,27	161,79	164,35	0,97
60302	Casa de Campo	Moncloa	2	3,04	65,81	106,35	0,51
60303	Argüelles	Moncloa	8	4,81	166,38	174,76	0,94
60304	Aravaca	Moncloa	5	5,70	87,73	91,64	0,35
70101	Cortes	Centro	13	6,89	188,69	200,94	0,99
70102	Justicia	Centro	5	3,48	143,78	157,30	0,86
70103	Universidad	Centro	13	5,95	218,31	227,99	1,00
70104	Palacio	Centro	10	5,56	179,95	203,78	0,98
70105	Embajadores-1	Centro	17	6,42	264,92	278,80	1,00
70106	Embajadores-2	Centro	11	5,52	199,40	216,80	0,99
70201	Trafalgar	Chamberí	6	6,43	93,26	118,17	0,63
70202	Guzmán el Bueno	Chamberí	4	4,12	97,06	128,07	0,69

Código ZBS	Zona básica de salud	Distrito sanitario	Observados	Esperados	RME	RRs	PRP
70203	Andrés Mellado	Chamberí	5	4,23	118,08	137,63	0,78
70204	Cea Bermúdez	Chamberí	3	4,93	60,85	95,16	0,37
70205	Rios Rosas	Chamberí	6	7,42	80,81	101,25	0,47
70301	Puerta del Angel-1	Latina	4	4,65	86,08	140,07	0,79
70302	Puerta del Angel-2	Latina	9	3,68	244,87	250,79	1,00
70303	Los Cármenes	Latina	22	4,55	483,58	475,01	1,00
70304	Lucero	Latina	10	8,34	119,91	145,67	0,90
70305	Campamento	Latina	3	3,06	98,11	106,34	0,49
70306	Aluche-1	Latina	5	5,70	87,68	111,65	0,57
70307	Aluche-2	Latina	5	6,96	71,79	105,76	0,52
70308	Aguilas-1	Latina	6	4,70	127,78	137,99	0,79
70309	Aguilas-2	Latina	2	2,40	83,49	102,57	0,46
70310	Aguilas-3	Latina	2	5,28	37,87	72,51	0,16
80101	San Fernando	Móstoles	2	2,00	100,11	86,72	0,31
80102	El Soto	Móstoles	1	2,11	47,44	74,55	0,21
80103	Presentación Sabio	Móstoles	2	6,57	30,44	54,60	0,04
80104	Princesa	Móstoles	0	2,45	0,00	55,67	0,07
80105	Barcelona	Móstoles	3	4,22	71,15	81,26	0,23
80106	Felipe II	Móstoles	3	4,30	69,71	85,64	0,28
80107	Dr. Luengo Rodríguez	Móstoles	6	4,62	129,85	129,12	0,71
80108	Coronel de Palma	Móstoles	6	6,08	98,74	98,29	0,44
80109	Alde. Bartolomé Glez	Móstoles	6	4,25	141,23	119,34	0,65
80110	Parque Coimbra	Móstoles	0	3,97	0,00	47,98	0,03
80201	Miguel Servet	Alcorcón	4	5,44	73,48	75,56	0,16
80202	Ramón y Cajal	Alcorcón	3	3,91	76,68	77,40	0,20
80203	Los Castillos	Alcorcón	1	5,51	18,13	56,53	0,05
80204	Dr. Lain Entralgo	Alcorcón	2	5,12	39,03	59,38	0,08
80205	Gregorio Marañón	Alcorcón	0	2,36	0,00	53,12	0,06
80206	Granero Vicedo	Alcorcón	2	3,51	56,94	70,53	0,16
80207	Dr. Trueta	Alcorcón	2	1,94	102,97	85,06	0,30
80208	La Ribota	Alcorcón	0	3,24	0,00	52,48	0,05
80301	Cadalso de los Vidrios	Navalcarnero	0	1,01	0,00	58,84	0,16
80302	San Martín de Valdeiglesias	Navalcarnero	3	3,01	99,57	84,41	0,28
80303	Villa del Prado	Navalcarnero	1	1,61	62,09	76,16	0,24
80304	Navalcarnero	Navalcarnero	5	7,47	66,92	72,22	0,14
80305	Villaviciosa de Odón	Navalcarnero	1	4,87	20,53	50,52	0,03
90101	Pizarro	Leganés	4	3,79	105,60	105,59	0,50
90102	Palomares	Leganés	2	2,72	73,63	98,90	0,42
90103	M ^ª Jesús Hereza	Leganés	3	6,67	44,99	68,97	0,10
90104	Pedroches	Leganés	6	4,43	135,34	139,63	0,77
90105	Jaime Vera	Leganés	5	3,80	131,69	139,76	0,76
90106	M ^ª Montessori	Leganés	0	3,68	0,00	73,40	0,19
90107	María Curie	Leganés	7	2,18	320,54	215,49	0,97
90108	Mendiguchía Carriche	Leganés	2	4,45	44,94	87,73	0,33
90109	Leganés Norte	Leganés	1	2,92	34,30	81,12	0,25
90201	Cuzco	Fuenlabrada	0	4,66	0,00	47,46	0,03
90202	Canarias/Málaga	Fuenlabrada	3	5,57	53,86	72,22	0,17

Código ZBS	Zona básica de salud	Distrito sanitario	Observados	Esperados	RME	RRs	PRP
90203	Castilla la Nueva	Fuenlabrada	3	6,13	48,92	69,46	0,12
90204	El Naranjo	Fuenlabrada	5	4,55	110,00	103,78	0,47
90205	Panaderas	Fuenlabrada	5	7,42	67,35	83,35	0,23
90206	Francia	Fuenlabrada	11	7,93	138,67	135,11	0,81
90207	Parque Loranca	Fuenlabrada	2	5,49	36,44	67,00	0,10
90208	Humanes de Madrid	Fuenlabrada	5	4,00	125,01	107,87	0,53
100101	Griñón	Parla	0	5,61	0,00	45,01	0,02
100102	Parla-1	Parla	3	3,91	76,69	95,79	0,39
100103	Parla-2	Parla	12	8,12	147,70	146,89	0,89
100104	Parla-3	Parla	6	6,11	98,15	104,02	0,48
100105	Pinto	Parla	4	8,16	49,04	68,76	0,11
100201	Getafe-1	Getafe	5	5,95	84,00	102,31	0,47
100202	Getafe-2	Getafe	5	7,03	71,13	97,02	0,39
100203	Getafe-3	Getafe	7	3,80	184,32	172,07	0,90
100204	Ciudades	Getafe	2	3,64	54,98	85,93	0,30
100205	Getafe-5	Getafe	1	4,37	22,86	69,94	0,14
100206	Getafe-6	Getafe	2	1,09	183,88	148,76	0,75
100207	Getafe-7	Getafe	1	1,33	75,39	96,61	0,39
100208	Sánchez Morate	Getafe	3	3,43	87,34	105,39	0,46
110101	Valdemoro	Aranjuez	0	9,87	0,00	31,91	0,00
110102	Ciempozuelos	Aranjuez	2	4,14	48,31	70,78	0,17
110103	Colmenar de Oreja	Aranjuez	3	3,29	91,26	97,70	0,41
110104	Aranjuez-1	Aranjuez	8	3,99	200,56	164,32	0,88
110105	Aranjuez-2	Aranjuez	0	4,77	0,00	36,71	0,02
110106	San Martín de la Vega	Aranjuez	2	3,49	57,36	75,82	0,18
110201	Imperial	Arganzuela	10	4,68	213,79	226,75	1,00
110202	Acacias	Arganzuela	8	7,50	106,68	140,03	0,86
110203	Chopera	Arganzuela	5	4,23	118,27	144,25	0,82
110204	Palos de Moguer	Arganzuela	1	5,78	17,30	80,57	0,22
110205	Delicias-1	Arganzuela	5	6,59	75,89	122,50	0,70
110206	Delicias-2	Arganzuela	3	1,24	241,13	199,81	0,94
110301	Los Angeles-1	Villaverde	3	1,87	160,84	189,25	0,90
110302	Los Angeles-2	Villaverde	7	4,57	153,12	176,91	0,95
110303	San Andrés-1	Villaverde	1	2,81	35,59	113,15	0,54
110304	San Andrés-2	Villaverde	10	4,50	222,26	236,18	0,99
110305	Los Rosales-1	Villaverde	5	2,95	169,25	180,23	0,90
110306	San Cristóbal	Villaverde	7	4,28	163,50	172,37	0,94
110307	Los Rosales-2	Villaverde	2	2,39	83,77	120,69	0,57
110308	El Espinillo	Villaverde	2	5,31	37,64	95,94	0,40
110309	San Andrés-3	Villaverde	9	0,81	1108,62	513,23	1,00
110401	San Isidro-1	Carabanchel	12	4,24	283,14	294,18	1,00
110402	San Isidro-2	Carabanchel	12	3,72	322,43	318,53	1,00
110403	Vista Alegre-1	Carabanchel	7	4,81	145,56	164,20	0,90
110404	Vista Alegre-2	Carabanchel	10	4,65	214,94	230,43	0,99
110405	Buenavista	Carabanchel	7	5,65	123,81	145,20	0,87
110406	Comillas	Carabanchel	2	4,75	42,07	101,87	0,46
110407	Opañel-1	Carabanchel	5	3,02	165,68	194,90	0,94
110408	Opañel-2	Carabanchel	2	3,64	54,96	111,05	0,55

Código ZBS	Zona básica de salud	Distrito sanitario	Observados	Esperados	RME	RRs	PRP
110409	Puerta Bonita-1	Carabanchel	0	2,98	0,00	89,37	0,33
110410	Puerta Bonita-2	Carabanchel	10	3,75	266,41	259,91	1,00
110411	Abrantes	Carabanchel	7	5,96	117,47	143,95	0,86
110501	Moscardó	Usera	8	5,16	155,07	176,49	0,95
110502	Almendrales	Usera	5	3,97	125,99	155,40	0,85
110503	Zofio	Usera	3	3,04	98,77	140,01	0,76
110504	Pradolongo	Usera	8	3,34	239,53	239,10	0,99
110505	Orcasitas	Usera	4	4,18	95,68	139,29	0,80
110506	San Fermín	Usera	13	4,24	306,31	313,67	1,00
110507	Orcasur	Usera	7	2,47	283,77	263,95	1,00

Mortalidad por SIDA y VIH, mujeres

Código ZBS	Zona básica de salud	Distrito sanitario	Observados	Esperados	RME	RRs	PRP
10101	Villarejo de Salvanés	Arganda	0	0,53	0,00	81,99	0,27
10102	Perales de Tajuña	Arganda	1	0,66	150,95	102,45	0,40
10103	Campo Real	Arganda	1	0,87	114,89	109,23	0,46
10104	Arganda	Arganda	2	1,94	103,30	100,94	0,40
10105	Rivas Vaciamadrid	Arganda	0	2,65	0,00	74,30	0,19
10201	Vinateros-Marroquina	Moratalaz	1	1,63	61,41	112,07	0,49
10202	Media Legua	Moratalaz	1	1,31	76,45	112,82	0,54
10203	Fontarrón	Moratalaz	0	0,93	0,00	114,72	0,52
10204	Vicálvaro-1	Moratalaz	1	0,99	101,05	124,09	0,61
10205	Vicálvaro-2	Moratalaz	1	0,64	156,91	101,88	0,40
10206	Vandel	Moratalaz	1	1,29	77,59	114,77	0,53
10207	Valdebernardo	Moratalaz	1	1,75	57,07	117,43	0,58
10301	Adelfas	Retiro	1	1,38	72,63	152,76	0,81
10302	Pacífico	Retiro	1	1,72	58,24	113,63	0,55
10303	Ibiza	Retiro	1	1,73	57,68	114,76	0,55
10304	Estrella	Retiro	1	0,99	101,25	118,78	0,57
10401	Numancia-1	Vallecas	0	0,93	0,00	118,54	0,52
10402	Numancia-2	Vallecas	2	1,06	188,61	201,00	0,89
10403	Palomeras Bajas-1	Vallecas	4	0,75	531,81	363,48	0,99
10404	Palomeras Bajas-2	Vallecas	0	0,63	0,00	185,16	0,82
10405	Palomeras Bajas-3	Vallecas	6	1,90	315,01	336,80	1,00
10406	San Diego	Vallecas	1	0,96	104,53	201,50	0,89
10407	Entrevías-1	Vallecas	2	0,33	602,95	438,19	0,98
10408	Entrevías-2	Vallecas	6	1,31	457,29	336,00	1,00
10409	Portazgo	Vallecas	3	0,98	306,33	210,57	0,93
10410	Palomeras Sureste-1	Vallecas	4	1,86	214,51	215,42	0,96
10411	Palomeras Sureste-2	Vallecas	2	0,84	237,18	258,56	0,98
10412	Villa Vallecas-1	Vallecas	3	1,82	165,03	178,13	0,87
10413	Villa Vallecas-2	Vallecas	4	1,31	304,63	275,24	0,97
20101	Tamames	Coslada	0	1,07	0,00	71,21	0,20
20102	Jaime Vera	Coslada	0	0,86	0,00	74,74	0,23
20103	Valleaguado	Coslada	1	1,19	83,78	95,81	0,37
20104	Ciudad San Pablo	Coslada	0	0,64	0,00	80,84	0,27
20105	S.Fernando Henares-1	Coslada	0	0,95	0,00	96,24	0,39
20106	S.Fernando Henares-2	Coslada	0	1,14	0,00	74,73	0,23
20107	Mejorada del Campo	Coslada	0	1,51	0,00	72,10	0,20
20201	Goya	Salamanca	2	2,96	67,50	93,42	0,37
20202	Montesa	Salamanca	0	1,60	0,00	67,88	0,18
20203	Baviera	Salamanca	0	0,79	0,00	76,43	0,22
20204	Castelló-Lagasca	Salamanca	3	2,04	147,04	117,25	0,58
20301	Prosperidad	Chamartín	1	2,72	36,77	67,99	0,14
20302	Segre	Chamartín	0	1,94	0,00	67,25	0,14
20303	Uruguay	Chamartín	0	1,04	0,00	67,39	0,16
20304	Núñez Morgado	Chamartín	0	1,09	0,00	77,81	0,24
30101	Carmen Calzado	Alcalá de Henares	1	0,79	126,96	143,65	0,65
30102	Puerta de Madrid	Alcalá de Henares	2	0,60	334,81	173,57	0,83

Código ZBS	Zona básica de salud	Distrito sanitario	Observados	Esperados	RME	RRs	PRP
30103	Ramiro II	Alcalá de Henares	3	0,83	362,70	226,82	0,89
30104	Luis Vives	Alcalá de Henares	1	1,39	72,08	132,91	0,64
30105	Manuel Merino	Alcalá de Henares	0	0,57	0,00	128,10	0,57
30106	Virgen del Val	Alcalá de Henares	0	0,62	0,00	125,99	0,56
30107	Juan de Austria	Alcalá de Henares	2	0,82	245,07	191,50	0,80
30108	María de Guzmán	Alcalá de Henares	3	1,22	245,18	192,81	0,86
30109	Los Pinos	Alcalá de Henares	1	2,50	39,96	103,03	0,45
30110	Meco	Alcalá de Henares	1	0,93	107,59	140,31	0,67
30111	Torres de la Alameda	Alcalá de Henares	0	0,77	0,00	110,00	0,49
30201	Las Fronteras	Torrejón de Ardoz	4	1,59	252,21	187,00	0,89
30202	La Veredilla	Torrejón de Ardoz	0	0,54	0,00	127,06	0,53
30203	El Juncal	Torrejón de Ardoz	2	1,42	140,38	144,58	0,71
30204	Brújula	Torrejón de Ardoz	3	1,22	245,72	206,05	0,87
30205	La Plata	Torrejón de Ardoz	0	0,60	0,00	121,53	0,52
40101	Ventas	Ciudad Lineal	0	2,59	0,00	80,54	0,24
40102	Pueblo Nuevo-1	Ciudad Lineal	0	1,54	0,00	83,94	0,28
40103	Pueblo Nuevo-2	Ciudad Lineal	2	1,10	181,92	164,07	0,75
40104	Quintana	Ciudad Lineal	1	1,28	78,33	103,60	0,44
40105	Concepción	Ciudad Lineal	2	1,08	185,34	121,54	0,57
40106	San Pascual	Ciudad Lineal	0	0,97	0,00	75,63	0,21
40107	San Juan Bautista	Ciudad Lineal	0	0,96	0,00	81,64	0,26
40108	Atalaya	Ciudad Lineal	0	1,25	0,00	76,33	0,22
40109	Pueblo Nuevo-3	Ciudad Lineal	1	0,48	206,71	161,46	0,76
40201	Arcos	San Blas	3	1,20	250,31	212,16	0,90
40202	Amposta	San Blas	4	0,85	472,24	285,99	0,98
40203	Simancas	San Blas	2	1,18	169,26	145,90	0,73
40204	Canillejas	San Blas	1	1,40	71,51	108,55	0,46
40205	Rejas	San Blas	0	0,38	0,00	103,63	0,43
40206	Rosas	San Blas	2	1,89	105,74	123,74	0,64
40207	Quinta de los Molinos	San Blas	0	0,66	0,00	95,62	0,36
40301	La Plovera	Hortaleza	1	1,03	97,47	104,70	0,46
40302	Canillas-1	Hortaleza	0	1,12	0,00	95,02	0,36
40303	Canillas-2	Hortaleza	1	0,91	110,09	122,12	0,57
40304	Pinar del Rey	Hortaleza	6	2,61	229,65	187,67	0,93
40305	Apostol Santiago	Hortaleza	3	1,05	287,02	173,64	0,80
40306	Barajas-1	Hortaleza	1	0,78	127,64	136,58	0,61
40307	Barajas-2	Hortaleza	2	1,29	154,86	126,47	0,62
40308	Virgen del Cortijo	Hortaleza	0	0,62	0,00	98,40	0,39
50101	Alcobendas-Chopera	Alcobendas	0	1,25	0,00	65,47	0,16
50102	Miraflores	Alcobendas	1	1,03	96,88	77,95	0,25
50103	Marqués de Valdavia	Alcobendas	0	1,74	0,00	61,68	0,12
50104	La Moraleja	Alcobendas	0	1,09	0,00	88,30	0,29
50105	S.S. de los Reyes-1	Alcobendas	2	0,83	241,85	105,23	0,45
50106	S.S. de los Reyes-2	Alcobendas	0	0,96	0,00	64,15	0,16
50107	S.S. de los Reyes-3	Alcobendas	0	1,38	0,00	61,38	0,13
50108	Paracuellos del Jarama	Alcobendas	1	1,05	95,54	114,87	0,56
50109	Algete	Alcobendas	1	1,83	54,69	92,86	0,37
50110	El Molar	Alcobendas	3	0,90	332,30	163,14	0,70

Código ZBS	Zona básica de salud	Distrito sanitario	Observados	Esperados	RME	RRs	PRP
50111	La Cabrera	Alcobendas	0	0,38	0,00	99,05	0,37
50112	Rascafría	Alcobendas	0	0,10	0,00	86,37	0,28
50113	Torrelaguna	Alcobendas	0	0,23	0,00	111,03	0,40
50114	Buitrago de Lozoya	Alcobendas	0	0,25	0,00	91,68	0,33
50201	Colmenar Viejo	Colmenar Viejo	2	1,97	101,70	83,53	0,28
50202	Manzanares el Real	Colmenar Viejo	0	0,60	0,00	61,79	0,15
50203	Soto del Real	Colmenar Viejo	1	0,92	108,28	95,73	0,37
50204	Tres Cantos	Colmenar Viejo	0	2,15	0,00	48,72	0,07
50301	Cuatro Caminos-1	Tetuán	1	0,70	142,48	109,16	0,45
50302	Cuatro Caminos-2	Tetuán	1	1,05	95,53	99,86	0,42
50303	Castillejos	Tetuán	0	1,01	0,00	82,28	0,27
50304	Bellas Vistas	Tetuán	0	1,43	0,00	81,89	0,27
50305	Berruguete	Tetuán	2	1,19	167,85	129,37	0,59
50306	Valdeacederas	Tetuán	3	1,25	240,65	158,82	0,77
50307	Almenara	Tetuán	0	0,88	0,00	86,37	0,32
50401	Valverde	Fuencarral	3	1,34	224,66	116,90	0,54
50402	Bº Begoña	Fuencarral	0	0,51	0,00	91,06	0,34
50403	Periodistas	Fuencarral	0	1,09	0,00	92,44	0,34
50404	Pilar	Fuencarral	3	1,90	157,59	132,89	0,68
50405	Monforte de Lemos	Fuencarral	2	0,85	236,57	166,24	0,77
50406	Peñagrande	Fuencarral	3	1,10	272,33	178,50	0,79
50407	Fuentelarreina	Fuencarral	1	1,62	61,83	94,20	0,36
50408	El Pardo	Fuencarral	0	0,16	0,00	71,17	0,16
50409	Mirasierra	Fuencarral	0	0,75	0,00	85,30	0,29
60101	Boadilla del Monte	Majadahonda	1	2,00	49,95	69,34	0,18
60102	Pozuelo de Alarcón	Majadahonda	1	3,91	25,60	60,89	0,09
60103	Villanueva de la Cañada	Majadahonda	2	1,92	103,95	79,71	0,24
60104	Majadahonda	Majadahonda	0	3,19	0,00	44,80	0,03
60105	Las Rozas	Majadahonda	1	3,91	25,59	53,87	0,05
60201	Torrelodones	Collado Villalba	1	1,44	69,58	67,05	0,15
60202	Galapagar	Collado Villalba	2	1,93	103,42	76,03	0,22
60203	S. Lorenzo del Escorial	Collado Villalba	1	1,96	50,92	71,07	0,18
60204	Collado Villalba	Collado Villalba	0	4,15	0,00	38,99	0,02
60205	Guadarrama	Collado Villalba	0	1,18	0,00	54,16	0,08
60206	Cercedilla	Collado Villalba	0	0,66	0,00	55,74	0,14
60207	Robledo de Chavela	Collado Villalba	1	0,41	242,83	100,57	0,39
60301	Univers.- Valdezarza	Moncloa	0	2,28	0,00	80,41	0,23
60302	Casa de Campo	Moncloa	1	0,69	145,91	131,16	0,65
60303	Argüelles	Moncloa	2	1,22	164,14	143,77	0,71
60304	Aravaca	Moncloa	0	1,59	0,00	58,24	0,08
70101	Cortes	Centro	1	1,51	66,35	136,58	0,74
70102	Justicia	Centro	1	0,77	130,47	142,04	0,68
70103	Universidad	Centro	2	1,44	139,08	150,29	0,72
70104	Palacio	Centro	5	1,31	383,13	323,64	0,99
70105	Embajadores-1	Centro	8	1,34	598,35	474,77	1,00
70106	Embajadores-2	Centro	1	1,22	82,00	161,74	0,79
70201	Trafalgar	Chamberí	1	1,71	58,65	107,32	0,48
70202	Guzmán el Bueno	Chamberí	2	1,09	183,53	151,06	0,74

Código ZBS	Zona básica de salud	Distrito sanitario	Observados	Esperados	RME	RRs	PRP
70203	Andrés Mellado	Chamberí	0	1,18	0,00	97,45	0,39
70204	Cea Bermúdez	Chamberí	3	1,32	227,30	143,27	0,70
70205	Rios Rosas	Chamberí	1	2,08	47,98	86,65	0,32
70301	Puerta del Angel-1	Latina	2	1,12	178,10	214,20	0,92
70302	Puerta del Angel-2	Latina	5	0,91	552,43	418,51	1,00
70303	Los Cármenes	Latina	7	1,06	660,34	424,85	1,00
70304	Lucero	Latina	2	1,95	102,43	160,72	0,81
70305	Campamento	Latina	0	0,76	0,00	86,32	0,29
70306	Aluche-1	Latina	2	1,36	146,63	132,76	0,65
70307	Aluche-2	Latina	0	1,67	0,00	102,38	0,45
70308	Aguilas-1	Latina	2	1,10	182,28	137,71	0,68
70309	Aguilas-2	Latina	0	0,58	0,00	95,99	0,37
70310	Aguilas-3	Latina	0	1,22	0,00	79,80	0,24
80101	San Fernando	Móstoles	0	0,46	0,00	79,83	0,26
80102	El Soto	Móstoles	0	0,49	0,00	79,12	0,25
80103	Presentación Sabio	Móstoles	1	1,52	65,73	84,49	0,28
80104	Princesa	Móstoles	0	0,56	0,00	85,84	0,29
80105	Barcelona	Móstoles	2	0,92	216,27	119,61	0,53
80106	Felipe II	Móstoles	2	1,01	197,87	114,84	0,51
80107	Dr. Luengo Rodríguez	Móstoles	0	1,10	0,00	74,97	0,22
80108	Coronel de Palma	Móstoles	1	1,44	69,27	83,65	0,27
80109	Alde. Bartolomé Glez	Móstoles	2	0,95	210,88	112,94	0,51
80110	Parque Coimbra	Móstoles	1	0,95	104,96	91,11	0,33
80201	Miguel Servet	Alcorcón	1	1,28	78,03	81,57	0,25
80202	Ramón y Cajal	Alcorcón	1	0,88	113,07	86,11	0,32
80203	Los Castillos	Alcorcón	1	1,35	74,06	90,46	0,34
80204	Dr. Lain Entralgo	Alcorcón	0	1,30	0,00	67,70	0,16
80205	Gregorio Marañón	Alcorcón	0	0,55	0,00	66,88	0,16
80206	Granero Vicedo	Alcorcón	0	0,79	0,00	64,49	0,15
80207	Dr. Trueta	Alcorcón	0	0,44	0,00	70,38	0,21
80208	La Ribota	Alcorcón	0	0,82	0,00	73,15	0,21
80301	Cadalso de los Vidrios	Navalcarnero	0	0,19	0,00	84,74	0,24
80302	San Martín de Valdeiglesias	Navalcarnero	0	0,63	0,00	66,67	0,19
80303	Villa del Prado	Navalcarnero	0	0,31	0,00	74,31	0,22
80304	Navalcarnero	Navalcarnero	1	1,62	61,80	77,42	0,22
80305	Villaviciosa de Odón	Navalcarnero	1	1,17	85,48	86,07	0,28
90101	Pizarro	Leganés	0	0,86	0,00	104,18	0,46
90102	Palomares	Leganés	1	0,60	166,28	137,06	0,64
90103	M ^a Jesús Hereza	Leganés	2	1,53	130,84	109,55	0,50
90104	Pedroches	Leganés	0	1,02	0,00	105,46	0,43
90105	Jaime Vera	Leganés	1	0,88	114,19	140,41	0,62
90106	M ^a Montessori	Leganés	1	0,84	119,08	134,83	0,65
90107	María Curie	Leganés	0	0,46	0,00	105,69	0,44
90108	Mendiguchía Carriche	Leganés	3	0,99	303,91	186,34	0,87
90109	Leganés Norte	Leganés	1	0,77	129,67	128,22	0,57
90201	Cuzco	Fuenlabrada	0	1,05	0,00	87,12	0,30
90202	Canarias/Málaga	Fuenlabrada	0	1,27	0,00	76,94	0,23

Código ZBS	Zona básica de salud	Distrito sanitario	Observados	Esperados	RME	RRs	PRP
90203	Castilla la Nueva	Fuenlabrada	3	1,45	206,96	133,70	0,65
90204	El Naranjo	Fuenlabrada	0	1,01	0,00	77,30	0,22
90205	Panaderas	Fuenlabrada	4	1,72	233,22	145,04	0,75
90206	Francia	Fuenlabrada	0	1,79	0,00	71,97	0,17
90207	Parque Loranca	Fuenlabrada	0	1,43	0,00	67,69	0,18
90208	Humanes de Madrid	Fuenlabrada	0	0,90	0,00	80,86	0,26
100101	Griñón	Parla	0	1,31	0,00	72,39	0,19
100102	Parla-1	Parla	3	0,84	357,77	288,48	0,95
100103	Parla-2	Parla	1	1,86	53,68	106,86	0,47
100104	Parla-3	Parla	4	1,37	291,94	203,62	0,90
100105	Pinto	Parla	1	1,90	52,58	82,26	0,26
100201	Getafe-1	Getafe	0	1,40	0,00	84,74	0,29
100202	Getafe-2	Getafe	1	1,69	59,23	95,85	0,37
100203	Getafe-3	Getafe	0	0,85	0,00	95,11	0,37
100204	Ciudades	Getafe	0	0,86	0,00	74,45	0,23
100205	Getafe-5	Getafe	1	0,99	101,14	121,75	0,56
100206	Getafe-6	Getafe	1	0,24	423,77	158,32	0,72
100207	Getafe-7	Getafe	0	0,29	0,00	101,43	0,39
100208	Sánchez Morate	Getafe	0	0,76	0,00	76,53	0,24
110101	Valdemoro	Aranjuez	0	2,44	0,00	52,04	0,07
110102	Ciempozuelos	Aranjuez	0	0,89	0,00	64,64	0,16
110103	Colmenar de Oreja	Aranjuez	1	0,67	148,17	94,88	0,34
110104	Aranjuez-1	Aranjuez	1	0,92	109,09	82,08	0,28
110105	Aranjuez-2	Aranjuez	0	1,12	0,00	51,84	0,14
110106	San Martín de la Vega	Aranjuez	0	0,75	0,00	72,99	0,19
110201	Imperial	Arganzuela	1	1,17	85,64	181,41	0,86
110202	Acacias	Arganzuela	2	1,89	105,73	168,20	0,88
110203	Chopera	Arganzuela	1	1,07	93,35	155,82	0,76
110204	Palos de Moguer	Arganzuela	1	1,46	68,36	157,32	0,77
110205	Delicias-1	Arganzuela	0	1,67	0,00	131,91	0,68
110206	Delicias-2	Arganzuela	1	0,31	322,73	191,07	0,86
110301	Los Angeles-1	Villaverde	0	0,44	0,00	162,29	0,72
110302	Los Angeles-2	Villaverde	1	1,04	96,24	156,25	0,78
110303	San Andrés-1	Villaverde	0	0,64	0,00	149,59	0,65
110304	San Andrés-2	Villaverde	3	1,01	296,11	257,00	0,94
110305	Los Rosales-1	Villaverde	1	0,65	152,88	181,28	0,77
110306	San Cristóbal	Villaverde	3	0,97	310,68	196,78	0,91
110307	Los Rosales-2	Villaverde	1	0,59	168,40	157,26	0,73
110308	El Espinillo	Villaverde	2	1,29	155,57	180,40	0,87
110309	San Andrés-3	Villaverde	1	0,20	495,29	189,25	0,88
110401	San Isidro-1	Carabanchel	2	1,01	198,62	207,02	0,90
110402	San Isidro-2	Carabanchel	2	0,93	215,18	214,86	0,93
110403	Vista Alegre-1	Carabanchel	1	1,12	88,94	123,78	0,58
110404	Vista Alegre-2	Carabanchel	1	1,13	88,28	141,86	0,70
110405	Buenavista	Carabanchel	3	1,31	229,59	165,92	0,85
110406	Comillas	Carabanchel	1	1,16	86,55	152,48	0,79
110407	Opañel-1	Carabanchel	1	0,72	138,64	173,13	0,79
110408	Opañel-2	Carabanchel	0	0,90	0,00	123,97	0,60

Código ZBS	Zona básica de salud	Distrito sanitario	Observados	Esperados	RME	RRs	PRP
110409	Puerta Bonita-1	Carabanchel	0	0,72	0,00	112,15	0,49
110410	Puerta Bonita-2	Carabanchel	0	0,88	0,00	105,81	0,44
110411	Abrantes	Carabanchel	3	1,45	206,83	168,22	0,86
110501	Moscardó	Usera	1	1,26	79,53	151,20	0,79
110502	Almendrales	Usera	3	0,93	323,08	243,84	0,94
110503	Zofio	Usera	1	0,70	142,38	163,33	0,79
110504	Pradolongo	Usera	2	0,80	249,35	217,51	0,91
110505	Orcasitas	Usera	1	0,99	100,78	157,93	0,78
110506	San Fermín	Usera	4	1,04	383,24	296,09	0,98
110507	Orcasur	Usera	0	0,56	0,00	161,18	0,79

Mortalidad por cáncer de esófago, hombres

Código ZBS	Zona básica de salud	Distrito sanitario	Observados	Esperados	RME	RRs	PRP
10101	Villarejo de Salvanés	Arganda	6	2,81	213,83	137,93	0,84
10102	Perales de Tajuña	Arganda	8	3,48	229,93	129,40	0,85
10103	Campo Real	Arganda	1	2,67	37,52	99,47	0,46
10104	Arganda	Arganda	4	6,02	66,42	99,15	0,46
10105	Rivas Vaciamadrid	Arganda	6	4,38	136,96	110,17	0,67
10201	Vinateros-Marroquina	Moratalaz	12	9,88	121,42	119,56	0,81
10202	Media Legua	Moratalaz	9	7,24	124,36	120,72	0,81
10203	Fontarrón	Moratalaz	4	4,64	86,20	110,41	0,66
10204	Vicálvaro-1	Moratalaz	8	5,51	145,09	115,51	0,76
10205	Vicálvaro-2	Moratalaz	2	2,94	68,06	99,86	0,46
10206	Vandel	Moratalaz	0	3,02	0,00	100,50	0,47
10207	Valdebernardo	Moratalaz	2	2,35	85,18	108,23	0,61
10301	Adelfas	Retiro	5	4,87	102,73	122,09	0,83
10302	Pacífico	Retiro	12	8,88	135,14	123,76	0,84
10303	Ibiza	Retiro	13	8,33	156,00	122,80	0,86
10304	Estrella	Retiro	4	6,41	62,44	105,51	0,59
10401	Numancia-1	Vallecas	9	3,86	233,15	146,29	0,95
10402	Numancia-2	Vallecas	11	4,30	255,78	160,38	0,98
10403	Palomeras Bajas-1	Vallecas	6	2,82	213,02	141,99	0,92
10404	Palomeras Bajas-2	Vallecas	2	3,07	65,10	121,57	0,77
10405	Palomeras Bajas-3	Vallecas	9	5,38	167,32	136,89	0,92
10406	San Diego	Vallecas	5	3,84	130,35	126,49	0,83
10407	Entrevías-1	Vallecas	4	1,74	229,52	139,73	0,89
10408	Entrevías-2	Vallecas	8	6,70	119,42	117,73	0,80
10409	Portazgo	Vallecas	11	5,46	201,50	140,70	0,96
10410	Palomeras Sureste-1	Vallecas	11	8,99	122,30	117,33	0,80
10411	Palomeras Sureste-2	Vallecas	6	3,23	185,54	132,38	0,91
10412	Villa Vallecas-1	Vallecas	7	6,96	100,56	107,43	0,64
10413	Villa Vallecas-2	Vallecas	3	4,60	65,27	101,64	0,50
20101	Tamames	Coslada	5	3,80	131,54	108,16	0,57
20102	Jaime Vera	Coslada	1	2,63	38,09	96,16	0,39
20103	Valleaguado	Coslada	4	4,09	97,69	99,46	0,45
20104	Ciudad San Pablo	Coslada	2	2,76	72,53	98,50	0,43
20105	S.Fernando Henares-1	Coslada	4	3,08	129,77	104,66	0,58
20106	S.Fernando Henares-2	Coslada	1	1,98	50,41	97,04	0,41
20107	Mejorada del Campo	Coslada	4	3,35	119,24	108,63	0,61
20201	Goya	Salamanca	9	13,26	67,85	98,23	0,44
20202	Montesa	Salamanca	15	6,67	224,75	145,29	0,95
20203	Baviera	Salamanca	3	4,43	67,69	102,05	0,52
20204	Castelló-Lagasca	Salamanca	8	8,98	89,08	105,03	0,59
20301	Prosperidad	Chamartín	13	12,02	108,19	110,00	0,69
20302	Segre	Chamartín	5	9,24	54,14	95,66	0,39
20303	Uruguay	Chamartín	8	5,26	152,09	116,23	0,74
20304	Núñez Morgado	Chamartín	4	4,87	82,22	104,52	0,57
30101	Carmen Calzado	Alcalá de Henares	4	3,28	121,82	110,21	0,64
30102	Puerta de Madrid	Alcalá de Henares	4	2,58	155,02	111,35	0,65

Código ZBS	Zona básica de salud	Distrito sanitario	Observados	Esperados	RME	RRs	PRP
30103	Ramiro II	Alcalá de Henares	4	3,14	127,25	112,19	0,65
30104	Luis Vives	Alcalá de Henares	7	3,94	177,70	120,66	0,78
30105	Manuel Merino	Alcalá de Henares	3	2,80	107,31	108,11	0,59
30106	Virgen del Val	Alcalá de Henares	1	2,28	43,93	100,49	0,47
30107	Juan de Austria	Alcalá de Henares	3	3,63	82,56	102,57	0,51
30108	María de Guzmán	Alcalá de Henares	7	4,96	141,01	113,30	0,67
30109	Los Pinos	Alcalá de Henares	3	5,53	54,21	95,78	0,40
30110	Meco	Alcalá de Henares	2	2,19	91,33	102,10	0,50
30111	Torres de la Alameda	Alcalá de Henares	3	2,82	106,42	105,00	0,55
30201	Las Fronteras	Torrejón de Ardoz	7	6,15	113,85	106,08	0,56
30202	La Veredilla	Torrejón de Ardoz	3	2,52	119,04	106,56	0,54
30203	El Juncal	Torrejón de Ardoz	0	2,59	0,00	93,24	0,34
30204	Brújula	Torrejón de Ardoz	6	3,45	173,78	119,06	0,72
30205	La Plata	Torrejón de Ardoz	1	1,26	79,30	103,31	0,50
40101	Ventas	Ciudad Lineal	19	12,56	151,24	124,33	0,90
40102	Pueblo Nuevo-1	Ciudad Lineal	4	7,19	55,63	93,46	0,33
40103	Pueblo Nuevo-2	Ciudad Lineal	3	5,59	53,70	95,71	0,39
40104	Quintana	Ciudad Lineal	7	6,15	113,74	108,31	0,62
40105	Concepción	Ciudad Lineal	6	5,17	115,95	109,25	0,65
40106	San Pascual	Ciudad Lineal	2	4,47	44,70	95,01	0,37
40107	San Juan Bautista	Ciudad Lineal	8	3,88	206,29	117,20	0,75
40108	Atalaya	Ciudad Lineal	3	4,47	67,13	98,78	0,46
40109	Pueblo Nuevo-3	Ciudad Lineal	1	1,83	54,64	106,87	0,59
40201	Arcos	San Blas	12	4,91	244,49	144,14	0,96
40202	Amposta	San Blas	9	5,29	170,11	122,45	0,80
40203	Simancas	San Blas	5	5,49	91,13	101,16	0,51
40204	Canillejas	San Blas	3	7,06	42,47	85,61	0,21
40205	Rejas	San Blas	0	1,80	0,00	91,22	0,30
40206	Rosas	San Blas	0	3,57	0,00	90,27	0,26
40207	Quinta de los Molinos	San Blas	3	2,22	134,98	105,27	0,54
40301	La Plovera	Hortaleza	1	2,75	36,38	92,81	0,31
40302	Canillas-1	Hortaleza	1	4,71	21,25	83,15	0,17
40303	Canillas-2	Hortaleza	3	5,31	56,45	90,55	0,28
40304	Pinar del Rey	Hortaleza	12	13,27	90,45	96,02	0,36
40305	Apostol Santiago	Hortaleza	3	4,30	69,82	96,94	0,41
40306	Barajas-1	Hortaleza	4	2,77	144,46	105,23	0,53
40307	Barajas-2	Hortaleza	3	4,88	61,46	92,00	0,32
40308	Virgen del Cortijo	Hortaleza	3	1,64	182,90	107,18	0,59
50101	Alcobendas-Chopera	Alcobendas	5	5,21	95,96	100,02	0,47
50102	Miraflores	Alcobendas	5	4,15	120,39	104,80	0,54
50103	Marqués de Valdavia	Alcobendas	2	3,81	52,44	94,06	0,34
50104	La Moraleja	Alcobendas	1	3,10	32,25	93,76	0,35
50105	S.S. de los Reyes-1	Alcobendas	2	2,99	66,96	96,30	0,41
50106	S.S. de los Reyes-2	Alcobendas	7	4,15	168,83	114,33	0,67
50107	S.S. de los Reyes-3	Alcobendas	2	3,43	58,36	97,47	0,41
50108	Paracuellos del Jarama	Alcobendas	1	2,61	38,37	94,52	0,37
50109	Algete	Alcobendas	4	5,07	78,83	95,81	0,40
50110	El Molar	Alcobendas	6	2,68	223,89	113,67	0,66

Código ZBS	Zona básica de salud	Distrito sanitario	Observados	Esperados	RME	RRs	PRP
50111	La Cabrera	Alcobendas	1	1,82	55,00	95,31	0,38
50112	Rascafría	Alcobendas	2	0,73	273,89	106,50	0,54
50113	Torrelaguna	Alcobendas	0	1,12	0,00	92,40	0,33
50114	Buitrago de Lozoya	Alcobendas	0	1,76	0,00	91,16	0,33
50201	Colmenar Viejo	Colmenar Viejo	3	6,21	48,34	91,39	0,29
50202	Manzanares el Real	Colmenar Viejo	2	1,79	111,73	101,56	0,49
50203	Soto del Real	Colmenar Viejo	2	3,14	63,62	94,31	0,36
50204	Tres Cantos	Colmenar Viejo	4	4,78	83,77	95,92	0,39
50301	Cuatro Caminos-1	Tetuán	8	3,56	224,67	132,44	0,88
50302	Cuatro Caminos-2	Tetuán	2	4,62	43,29	99,61	0,46
50303	Castillejos	Tetuán	4	4,95	80,87	107,59	0,62
50304	Bellas Vistas	Tetuán	11	5,74	191,73	132,15	0,90
50305	Berruguete	Tetuán	7	4,53	154,40	124,17	0,82
50306	Valdeacederas	Tetuán	6	4,46	134,38	117,67	0,73
50307	Almenara	Tetuán	6	4,46	134,38	116,40	0,70
50401	Valverde	Fuencarral	7	5,51	127,10	107,64	0,64
50402	Bº Begoña	Fuencarral	3	2,56	116,97	108,97	0,61
50403	Periodistas	Fuencarral	6	7,13	84,19	103,86	0,56
50404	Pilar	Fuencarral	11	10,76	102,22	109,37	0,65
50405	Monforte de Lemos	Fuencarral	6	4,26	140,95	116,20	0,73
50406	Peñagrande	Fuencarral	5	5,48	91,32	106,97	0,58
50407	Fuentelarreina	Fuencarral	9	5,56	161,97	118,00	0,75
50408	El Pardo	Fuencarral	2	1,17	170,74	102,49	0,49
50409	Mirasierra	Fuencarral	2	2,97	67,35	100,83	0,49
60101	Boadilla del Monte	Majadahonda	5	4,60	108,66	98,32	0,43
60102	Pozuelo de Alarcón	Majadahonda	8	12,75	62,72	86,08	0,18
60103	Villanueva de la Cañada	Majadahonda	6	4,20	142,80	102,19	0,49
60104	Majadahonda	Majadahonda	7	8,79	79,62	91,51	0,29
60105	Las Rozas	Majadahonda	3	9,65	31,10	80,61	0,12
60201	Torrelodones	Collado Villalba	7	3,77	185,58	112,91	0,66
60202	Galapagar	Collado Villalba	4	4,88	81,94	97,51	0,42
60203	S. Lorenzo del Escorial	Collado Villalba	10	6,60	151,49	111,92	0,66
60204	Collado Villalba	Collado Villalba	10	10,40	96,18	99,70	0,45
60205	Guadarrama	Collado Villalba	4	3,90	102,57	101,91	0,49
60206	Cercedilla	Collado Villalba	3	2,46	122,02	107,16	0,54
60207	Robledo de Chavela	Collado Villalba	1	1,96	51,06	90,42	0,30
60301	Univers.- Valdezarza	Moncloa	13	11,19	116,19	111,18	0,72
60302	Casa de Campo	Moncloa	3	3,39	88,51	97,80	0,41
60303	Argüelles	Moncloa	7	6,08	115,19	108,95	0,65
60304	Aravaca	Moncloa	2	4,17	47,99	89,53	0,26
70101	Cortes	Centro	4	5,43	73,64	100,69	0,51
70102	Justicia	Centro	3	2,68	111,80	109,36	0,60
70103	Universidad	Centro	4	4,83	82,87	103,80	0,54
70104	Palacio	Centro	6	4,89	122,65	109,79	0,65
70105	Embajadores-1	Centro	6	4,50	133,39	111,82	0,65
70106	Embajadores-2	Centro	4	4,48	89,25	106,36	0,61
70201	Trafalgar	Chamberí	9	6,80	132,30	114,54	0,74
70202	Guzmán el Bueno	Chamberí	5	5,08	98,36	108,61	0,62

Código ZBS	Zona básica de salud	Distrito sanitario	Observados	Esperados	RME	RRs	PRP
70203	Andrés Mellado	Chamberí	11	6,18	178,11	130,47	0,88
70204	Cea Bermúdez	Chamberí	5	6,35	78,71	105,20	0,58
70205	Rios Rosas	Chamberí	8	9,07	88,18	104,86	0,57
70301	Puerta del Angel-1	Latina	6	5,50	109,07	101,23	0,50
70302	Puerta del Angel-2	Latina	4	4,62	86,59	96,82	0,40
70303	Los Cármenes	Latina	5	4,51	110,95	97,00	0,40
70304	Lucero	Latina	7	9,57	73,13	90,39	0,28
70305	Campamento	Latina	2	3,80	52,61	90,10	0,27
70306	Aluche-1	Latina	7	8,12	86,25	94,12	0,34
70307	Aluche-2	Latina	14	10,07	139,02	107,68	0,60
70308	Aguilas-1	Latina	7	6,82	102,58	94,60	0,36
70309	Aguilas-2	Latina	1	3,37	29,70	87,45	0,23
70310	Aguilas-3	Latina	6	5,74	104,52	96,47	0,38
80101	San Fernando	Móstoles	1	0,94	106,91	99,42	0,43
80102	El Soto	Móstoles	0	1,05	0,00	95,16	0,36
80103	Presentación Sabio	Móstoles	3	5,84	51,33	90,27	0,28
80104	Princesa	Móstoles	3	2,77	108,48	100,94	0,47
80105	Barcelona	Móstoles	5	4,74	105,45	100,79	0,46
80106	Felipe II	Móstoles	5	3,34	149,51	107,06	0,57
80107	Dr. Luengo Rodríguez	Móstoles	2	3,52	56,81	96,04	0,37
80108	Coronel de Palma	Móstoles	11	5,87	187,33	116,12	0,74
80109	Alde. Bartolomé Glez	Móstoles	8	4,53	176,68	111,65	0,67
80110	Parque Coimbra	Móstoles	2	1,96	101,82	97,62	0,41
80201	Miguel Servet	Alcorcón	8	4,94	162,02	104,71	0,53
80202	Ramón y Cajal	Alcorcón	8	5,69	140,52	106,81	0,56
80203	Los Castillos	Alcorcón	2	6,02	33,25	84,67	0,17
80204	Dr. Lain Entralgo	Alcorcón	5	4,33	115,58	99,20	0,43
80205	Gregorio Marañón	Alcorcón	2	2,71	73,74	93,79	0,37
80206	Granero Vicedo	Alcorcón	3	4,44	67,57	92,27	0,32
80207	Dr. Trueta	Alcorcón	2	2,62	76,27	94,65	0,36
80208	La Ribota	Alcorcón	0	1,33	0,00	93,35	0,33
80301	Cadalso de los Vidrios	Navalcarnero	0	1,38	0,00	75,41	0,20
80302	San Martín de Valdeiglesias	Navalcarnero	1	3,25	30,77	78,92	0,16
80303	Villa del Prado	Navalcarnero	0	1,66	0,00	79,47	0,18
80304	Navalcarnero	Navalcarnero	3	5,66	52,96	86,04	0,18
80305	Villaviciosa de Odón	Navalcarnero	3	4,33	69,25	92,84	0,31
90101	Pizarro	Leganés	1	4,70	21,27	83,58	0,17
90102	Palomares	Leganés	3	3,56	84,22	95,01	0,37
90103	M ^ª Jesús Hereza	Leganés	6	6,47	92,75	95,61	0,36
90104	Pedroches	Leganés	7	5,98	117,04	98,40	0,41
90105	Jaime Vera	Leganés	3	5,56	53,98	83,86	0,19
90106	M ^ª Montessori	Leganés	0	2,08	0,00	87,68	0,25
90107	María Curie	Leganés	5	2,19	227,93	104,76	0,51
90108	Mendiguchía Carriche	Leganés	2	5,09	39,29	84,96	0,17
90109	Leganés Norte	Leganés	2	0,93	215,68	100,62	0,47
90201	Cuzco	Fuenlabrada	0	3,07	0,00	83,59	0,20
90202	Canarias/Málaga	Fuenlabrada	4	3,49	114,68	98,82	0,41

Código ZBS	Zona básica de salud	Distrito sanitario	Observados	Esperados	RME	RRs	PRP
90203	Castilla la Nueva	Fuenlabrada	3	2,42	124,09	97,13	0,40
90204	El Naranjo	Fuenlabrada	1	2,51	39,77	93,09	0,32
90205	Panaderas	Fuenlabrada	10	4,69	213,35	111,92	0,64
90206	Francia	Fuenlabrada	2	4,23	47,25	90,21	0,27
90207	Parque Loranca	Fuenlabrada	2	1,33	150,03	103,02	0,49
90208	Humanes de Madrid	Fuenlabrada	2	2,02	98,98	97,14	0,41
100101	Griñón	Parla	2	3,59	55,78	90,52	0,28
100102	Parla-1	Parla	7	3,14	222,64	124,90	0,74
100103	Parla-2	Parla	4	4,84	82,58	96,82	0,40
100104	Parla-3	Parla	2	4,14	48,29	92,51	0,32
100105	Pinto	Parla	2	5,53	36,14	86,45	0,20
100201	Getafe-1	Getafe	3	6,73	44,59	85,05	0,16
100202	Getafe-2	Getafe	3	5,71	52,55	85,85	0,21
100203	Getafe-3	Getafe	2	4,60	43,51	85,82	0,20
100204	Ciudades	Getafe	4	3,27	122,17	94,45	0,37
100205	Getafe-5	Getafe	4	4,30	92,99	94,51	0,35
100206	Getafe-6	Getafe	4	0,98	408,00	107,11	0,56
100207	Getafe-7	Getafe	1	0,77	129,98	100,71	0,47
100208	Sánchez Morate	Getafe	0	4,41	0,00	74,86	0,11
110101	Valdemoro	Aranjuez	4	4,85	82,50	96,62	0,40
110102	Ciempozuelos	Aranjuez	3	3,37	88,98	103,11	0,52
110103	Colmenar de Oreja	Aranjuez	3	3,41	88,00	108,07	0,58
110104	Aranjuez-1	Aranjuez	4	4,20	95,22	105,89	0,54
110105	Aranjuez-2	Aranjuez	4	4,15	96,47	105,36	0,51
110106	San Martín de la Vega	Aranjuez	2	1,86	107,41	103,66	0,53
110201	Imperial	Arganzuela	7	4,69	149,36	109,73	0,64
110202	Acacias	Arganzuela	4	7,08	56,52	94,00	0,35
110203	Chopera	Arganzuela	7	4,89	143,09	112,18	0,68
110204	Palos de Moguer	Arganzuela	6	5,57	107,74	107,71	0,61
110205	Delicias-1	Arganzuela	4	5,20	76,88	102,96	0,54
110206	Delicias-2	Arganzuela	0	0,59	0,00	111,84	0,68
110301	Los Angeles-1	Villaverde	0	2,62	0,00	91,00	0,32
110302	Los Angeles-2	Villaverde	6	6,21	96,67	101,01	0,47
110303	San Andrés-1	Villaverde	2	2,62	76,23	101,83	0,47
110304	San Andrés-2	Villaverde	10	5,44	183,85	124,42	0,79
110305	Los Rosales-1	Villaverde	3	3,50	85,80	96,92	0,39
110306	San Cristóbal	Villaverde	5	3,67	136,40	103,43	0,51
110307	Los Rosales-2	Villaverde	2	1,42	140,72	101,39	0,48
110308	El Espinillo	Villaverde	1	3,11	32,19	94,89	0,36
110309	San Andrés-3	Villaverde	0	0,47	0,00	97,67	0,43
110401	San Isidro-1	Carabanchel	2	4,78	41,80	84,83	0,21
110402	San Isidro-2	Carabanchel	1	4,05	24,67	86,57	0,21
110403	Vista Alegre-1	Carabanchel	0	5,91	0,00	76,80	0,09
110404	Vista Alegre-2	Carabanchel	5	5,52	90,55	92,79	0,31
110405	Buenavista	Carabanchel	2	5,81	34,45	85,08	0,16
110406	Comillas	Carabanchel	6	5,89	101,93	98,22	0,43
110407	Opañel-1	Carabanchel	1	3,27	30,62	85,93	0,22
110408	Opañel-2	Carabanchel	4	4,27	93,62	93,63	0,34

Código ZBS	Zona básica de salud	Distrito sanitario	Observados	Esperados	RME	RRs	PRP
110409	Puerta Bonita-1	Carabanchel	2	3,34	59,93	87,79	0,24
110410	Puerta Bonita-2	Carabanchel	3	3,78	79,35	88,83	0,25
110411	Abrantes	Carabanchel	3	6,07	49,38	87,32	0,21
110501	Moscardó	Usera	3	6,04	49,67	90,84	0,27
110502	Almendrales	Usera	7	4,20	166,76	116,85	0,73
110503	Zofio	Usera	2	3,06	65,31	94,75	0,36
110504	Pradolongo	Usera	4	3,68	108,58	104,48	0,54
110505	Orcasitas	Usera	12	4,85	247,67	127,65	0,84
110506	San Fermín	Usera	3	3,45	86,86	103,25	0,53
110507	Orcasur	Usera	4	2,15	185,69	111,05	0,66

Mortalidad por cáncer de estómago, hombres

Código ZBS	Zona básica de salud	Distrito sanitario	Observados	Esperados	RME	RRs	PRP
10101	Villarejo de Salvanés	Arganda	7	7,34	95,43	93,26	0,32
10102	Perales de Tajuña	Arganda	5	8,95	55,88	91,87	0,27
10103	Campo Real	Arganda	5	6,25	79,99	96,85	0,37
10104	Arganda	Arganda	17	13,54	125,52	106,87	0,66
10105	Rivas Vaciamadrid	Arganda	11	8,84	124,39	109,92	0,78
10201	Vinateros-Marroquina	Moratalaz	29	24,56	118,06	109,90	0,78
10202	Media Legua	Moratalaz	15	17,70	84,72	95,90	0,33
10203	Fontarrón	Moratalaz	13	11,41	113,93	110,74	0,74
10204	Vicálvaro-1	Moratalaz	24	13,00	184,57	122,28	0,94
10205	Vicálvaro-2	Moratalaz	11	6,78	162,36	112,98	0,83
10206	Vandel	Moratalaz	3	6,58	45,61	99,31	0,47
10207	Valdebernardo	Moratalaz	6	4,86	123,36	111,51	0,80
10301	Adelfas	Retiro	13	11,62	111,88	109,34	0,75
10302	Pacífico	Retiro	24	22,75	105,50	101,28	0,53
10303	Ibiza	Retiro	16	21,30	75,13	89,64	0,16
10304	Estrella	Retiro	9	15,09	59,66	90,87	0,21
10401	Numancia-1	Vallecas	14	9,24	151,59	113,68	0,80
10402	Numancia-2	Vallecas	18	11,26	159,79	123,39	0,94
10403	Palomeras Bajas-1	Vallecas	16	7,64	209,46	128,51	0,95
10404	Palomeras Bajas-2	Vallecas	8	7,85	101,87	111,54	0,75
10405	Palomeras Bajas-3	Vallecas	11	13,20	83,33	108,33	0,71
10406	San Diego	Vallecas	13	9,77	133,12	115,48	0,84
10407	Entrevías-1	Vallecas	7	4,23	165,52	119,51	0,82
10408	Entrevías-2	Vallecas	22	17,30	127,16	114,04	0,89
10409	Portazgo	Vallecas	12	13,60	88,21	106,33	0,68
10410	Palomeras Sureste-1	Vallecas	32	22,23	143,97	120,89	0,95
10411	Palomeras Sureste-2	Vallecas	5	8,06	62,02	107,58	0,71
10412	Villa Vallecas-1	Vallecas	28	16,33	171,50	122,83	0,95
10413	Villa Vallecas-2	Vallecas	8	10,01	79,92	106,46	0,61
20101	Tamames	Coslada	7	7,77	90,07	104,62	0,55
20102	Jaime Vera	Coslada	4	5,19	77,12	104,56	0,57
20103	Valleaguado	Coslada	11	8,61	127,82	109,08	0,73
20104	Ciudad San Pablo	Coslada	7	5,41	129,45	110,54	0,72
20105	S.Fernando Henares-1	Coslada	9	6,89	130,66	104,14	0,61
20106	S.Fernando Henares-2	Coslada	6	4,22	142,31	113,24	0,73
20107	Mejorada del Campo	Coslada	7	7,26	96,38	103,87	0,58
20201	Goya	Salamanca	24	34,47	69,62	83,36	0,04
20202	Montesa	Salamanca	11	17,40	63,22	80,59	0,06
20203	Baviera	Salamanca	6	11,86	50,60	80,31	0,04
20204	Castelló-Lagasca	Salamanca	25	22,66	110,34	92,66	0,22
20301	Prosperidad	Chamartín	28	29,83	93,86	88,42	0,12
20302	Segre	Chamartín	20	23,84	83,88	85,68	0,08
20303	Uruguay	Chamartín	15	13,64	109,98	92,06	0,24
20304	Núñez Morgado	Chamartín	7	12,43	56,32	86,46	0,11
30101	Carmen Calzado	Alcalá de Henares	6	7,84	76,57	101,96	0,51
30102	Puerta de Madrid	Alcalá de Henares	9	5,59	161,10	105,81	0,63

Código ZBS	Zona básica de salud	Distrito sanitario	Observados	Esperados	RME	RRs	PRP
30103	Ramiro II	Alcalá de Henares	3	6,64	45,17	93,73	0,33
30104	Luis Vives	Alcalá de Henares	9	8,31	108,30	103,18	0,55
30105	Manuel Merino	Alcalá de Henares	13	6,39	203,59	117,52	0,83
30106	Virgen del Val	Alcalá de Henares	4	4,51	88,69	100,86	0,52
30107	Juan de Austria	Alcalá de Henares	7	7,76	90,15	104,83	0,61
30108	María de Guzmán	Alcalá de Henares	14	11,52	121,49	108,88	0,68
30109	Los Pinos	Alcalá de Henares	11	12,20	90,19	101,17	0,50
30110	Meco	Alcalá de Henares	7	4,83	144,86	105,95	0,61
30111	Torres de la Alameda	Alcalá de Henares	3	6,60	45,47	95,79	0,35
30201	Las Fronteras	Torrejón de Ardoz	13	14,20	91,55	97,55	0,42
30202	La Veredilla	Torrejón de Ardoz	3	5,29	56,72	95,13	0,35
30203	El Juncal	Torrejón de Ardoz	7	5,11	136,90	103,16	0,55
30204	Brújula	Torrejón de Ardoz	5	7,15	69,90	95,20	0,36
30205	La Plata	Torrejón de Ardoz	2	2,59	77,23	99,27	0,45
40101	Ventas	Ciudad Lineal	27	32,71	82,55	89,88	0,14
40102	Pueblo Nuevo-1	Ciudad Lineal	17	18,53	91,74	93,23	0,28
40103	Pueblo Nuevo-2	Ciudad Lineal	12	13,98	85,86	94,57	0,31
40104	Quintana	Ciudad Lineal	12	16,93	70,90	86,91	0,12
40105	Concepción	Ciudad Lineal	10	13,81	72,43	85,15	0,09
40106	San Pascual	Ciudad Lineal	6	10,61	56,54	83,71	0,08
40107	San Juan Bautista	Ciudad Lineal	5	9,02	55,44	85,83	0,09
40108	Atalaya	Ciudad Lineal	7	9,78	71,54	87,26	0,14
40109	Pueblo Nuevo-3	Ciudad Lineal	4	4,04	98,99	101,75	0,53
40201	Arcos	San Blas	17	12,57	135,22	113,60	0,78
40202	Amposta	San Blas	13	14,82	87,73	98,59	0,44
40203	Simancas	San Blas	15	14,80	101,35	97,33	0,40
40204	Canillejas	San Blas	20	16,83	118,81	103,67	0,57
40205	Rejas	San Blas	6	4,96	120,94	102,98	0,55
40206	Rosas	San Blas	12	7,57	158,49	108,54	0,74
40207	Quinta de los Molinos	San Blas	6	5,14	116,77	92,79	0,26
40301	La Plovera	Hortaleza	4	5,61	71,36	91,79	0,24
40302	Canillas-1	Hortaleza	9	9,84	91,46	90,76	0,24
40303	Canillas-2	Hortaleza	12	12,85	93,41	90,78	0,23
40304	Pinar del Rey	Hortaleza	22	30,91	71,16	85,72	0,08
40305	Apostol Santiago	Hortaleza	9	10,37	86,76	89,08	0,19
40306	Barajas-1	Hortaleza	9	6,79	132,46	99,56	0,46
40307	Barajas-2	Hortaleza	4	9,95	40,19	89,96	0,17
40308	Virgen del Cortijo	Hortaleza	2	3,49	57,27	87,94	0,17
50101	Alcobendas-Chopera	Alcobendas	10	11,32	88,33	100,79	0,50
50102	Miraflores	Alcobendas	10	8,89	112,45	107,27	0,63
50103	Marqués de Valdavia	Alcobendas	7	7,64	91,59	99,96	0,48
50104	La Moraleja	Alcobendas	3	6,11	49,12	92,34	0,24
50105	S.S. de los Reyes-1	Alcobendas	9	6,63	135,82	106,78	0,67
50106	S.S. de los Reyes-2	Alcobendas	13	9,08	143,10	113,02	0,77
50107	S.S. de los Reyes-3	Alcobendas	12	6,67	180,00	115,38	0,80
50108	Paracuellos del Jarama	Alcobendas	3	5,69	52,75	97,36	0,41
50109	Algete	Alcobendas	17	11,48	148,13	110,75	0,73
50110	El Molar	Alcobendas	3	6,25	47,98	91,27	0,25

Código ZBS	Zona básica de salud	Distrito sanitario	Observados	Esperados	RME	RRs	PRP
50111	La Cabrera	Alcobendas	2	4,37	45,77	88,41	0,25
50112	Rascafría	Alcobendas	3	1,91	157,12	100,14	0,49
50113	Torrelaguna	Alcobendas	2	3,08	64,98	90,67	0,28
50114	Buitrago de Lozoya	Alcobendas	5	4,72	105,86	93,88	0,34
50201	Colmenar Viejo	Colmenar Viejo	16	14,78	108,22	102,67	0,56
50202	Manzanares el Real	Colmenar Viejo	6	4,05	148,06	105,58	0,62
50203	Soto del Real	Colmenar Viejo	3	7,41	40,49	90,23	0,23
50204	Tres Cantos	Colmenar Viejo	12	9,82	122,19	108,37	0,64
50301	Cuatro Caminos-1	Tetuán	5	9,77	51,19	79,63	0,04
50302	Cuatro Caminos-2	Tetuán	8	11,89	67,27	79,71	0,05
50303	Castillejos	Tetuán	10	12,94	77,29	87,53	0,14
50304	Bellas Vistas	Tetuán	9	14,75	61,01	79,78	0,05
50305	Berruguete	Tetuán	9	11,84	76,01	86,33	0,13
50306	Valdeacederas	Tetuán	16	11,26	142,04	100,58	0,47
50307	Almenara	Tetuán	16	12,05	132,83	101,12	0,48
50401	Valverde	Fuencarral	12	15,03	79,84	92,27	0,22
50402	Bº Begoña	Fuencarral	9	6,78	132,71	96,71	0,36
50403	Periodistas	Fuencarral	19	15,74	120,69	100,98	0,50
50404	Pilar	Fuencarral	15	23,65	63,42	87,09	0,12
50405	Monforte de Lemos	Fuencarral	12	10,30	116,52	99,94	0,47
50406	Peñagrande	Fuencarral	15	12,34	121,60	102,62	0,54
50407	Fuentelarreina	Fuencarral	13	12,26	106,00	98,42	0,42
50408	El Pardo	Fuencarral	5	3,20	156,35	101,52	0,52
50409	Mirasierra	Fuencarral	4	6,02	66,46	93,64	0,31
60101	Boadilla del Monte	Majadahonda	4	9,41	42,52	88,89	0,19
60102	Pozuelo de Alarcón	Majadahonda	21	27,28	76,98	92,32	0,23
60103	Villanueva de la Cañada	Majadahonda	7	9,18	76,23	94,96	0,31
60104	Majadahonda	Majadahonda	14	18,74	74,69	89,26	0,16
60105	Las Rozas	Majadahonda	16	20,44	78,30	93,19	0,28
60201	Torrelodones	Collado Villalba	7	8,35	83,86	101,30	0,51
60202	Galapagar	Collado Villalba	15	10,71	140,02	109,48	0,73
60203	S. Lorenzo del Escorial	Collado Villalba	19	15,30	124,20	108,20	0,68
60204	Collado Villalba	Collado Villalba	29	23,25	124,71	111,97	0,78
60205	Guadarrama	Collado Villalba	12	9,06	132,41	108,67	0,71
60206	Cercedilla	Collado Villalba	5	5,89	84,94	102,66	0,52
60207	Robledo de Chavela	Collado Villalba	6	4,82	124,58	100,07	0,47
60301	Univers.- Valdezarza	Moncloa	30	27,38	109,57	95,19	0,29
60302	Casa de Campo	Moncloa	8	8,95	89,35	96,33	0,34
60303	Argüelles	Moncloa	7	15,94	43,92	81,11	0,05
60304	Aravaca	Moncloa	9	9,07	99,26	96,15	0,37
70101	Cortes	Centro	16	13,07	122,42	96,96	0,36
70102	Justicia	Centro	8	6,65	120,27	95,47	0,35
70103	Universidad	Centro	16	12,27	130,39	95,96	0,36
70104	Palacio	Centro	14	12,47	112,31	98,39	0,43
70105	Embajadores-1	Centro	11	11,58	95,01	95,38	0,35
70106	Embajadores-2	Centro	5	11,27	44,36	87,29	0,16
70201	Trafalgar	Chamberí	11	17,51	62,83	81,81	0,05
70202	Guzmán el Bueno	Chamberí	10	13,27	75,39	82,66	0,09

Código ZBS	Zona básica de salud	Distrito sanitario	Observados	Esperados	RME	RRs	PRP
70203	Andrés Mellado	Chamberí	7	16,76	41,76	75,65	0,03
70204	Cea Bermúdez	Chamberí	10	16,77	59,63	78,55	0,03
70205	Rios Rosas	Chamberí	18	23,47	76,68	81,58	0,05
70301	Puerta del Angel-1	Latina	13	14,76	88,06	97,66	0,41
70302	Puerta del Angel-2	Latina	11	13,00	84,60	99,02	0,45
70303	Los Cármenes	Latina	17	11,78	144,33	111,79	0,78
70304	Lucero	Latina	24	24,58	97,65	102,49	0,55
70305	Campamento	Latina	10	9,45	105,87	103,25	0,56
70306	Aluche-1	Latina	26	18,97	137,08	114,04	0,85
70307	Aluche-2	Latina	24	22,86	104,99	108,14	0,74
70308	Aguilas-1	Latina	22	16,20	135,76	115,05	0,86
70309	Aguilas-2	Latina	8	7,93	100,82	106,59	0,68
70310	Aguilas-3	Latina	15	12,37	121,28	108,22	0,72
80101	San Fernando	Móstoles	0	1,91	0,00	95,45	0,35
80102	El Soto	Móstoles	0	2,12	0,00	94,74	0,35
80103	Presentación Sabio	Móstoles	4	11,92	33,57	89,31	0,20
80104	Princesa	Móstoles	9	5,79	155,55	108,77	0,68
80105	Barcelona	Móstoles	9	9,86	91,31	103,30	0,58
80106	Felipe II	Móstoles	6	6,73	89,18	102,62	0,56
80107	Dr. Luengo Rodríguez	Móstoles	12	7,09	169,32	117,14	0,79
80108	Coronel de Palma	Móstoles	16	12,14	131,84	105,83	0,66
80109	Alde. Bartolomé Glez	Móstoles	12	9,90	121,21	104,36	0,60
80110	Parque Coimbra	Móstoles	5	3,91	127,80	102,56	0,54
80201	Miguel Servet	Alcorcón	19	10,29	184,70	112,29	0,84
80202	Ramón y Cajal	Alcorcón	11	12,22	89,99	102,67	0,53
80203	Los Castillos	Alcorcón	15	13,45	111,51	106,46	0,68
80204	Dr. Lain Entralgo	Alcorcón	4	8,98	44,53	96,85	0,40
80205	Gregorio Marañón	Alcorcón	6	5,41	110,89	107,37	0,64
80206	Granero Vicedo	Alcorcón	17	9,50	179,02	121,86	0,88
80207	Dr. Trueta	Alcorcón	7	5,77	121,32	111,08	0,72
80208	La Ribota	Alcorcón	1	2,80	35,74	103,38	0,58
80301	Cadalso de los Vidrios	Navalcarnero	1	3,69	27,08	76,59	0,15
80302	San Martín de Valdeiglesias	Navalcarnero	3	8,09	37,10	84,66	0,17
80303	Villa del Prado	Navalcarnero	5	4,24	118,06	97,25	0,40
80304	Navalcarnero	Navalcarnero	13	13,61	95,49	98,59	0,44
80305	Villaviciosa de Odón	Navalcarnero	8	9,21	86,84	96,62	0,36
90101	Pizarro	Leganés	11	10,18	108,11	108,26	0,73
90102	Palomares	Leganés	7	7,86	89,03	107,02	0,65
90103	M ^a Jesús Hereza	Leganés	18	13,68	131,60	110,51	0,77
90104	Pedroches	Leganés	21	12,57	167,04	122,68	0,93
90105	Jaime Vera	Leganés	16	11,68	136,97	118,76	0,84
90106	M ^a Montessori	Leganés	2	3,99	50,14	105,91	0,65
90107	María Curie	Leganés	4	4,80	83,27	104,52	0,60
90108	Mendiguchía Carriche	Leganés	11	10,63	103,52	109,58	0,76
90109	Leganés Norte	Leganés	0	1,76	0,00	105,94	0,62
90201	Cuzco	Fuenlabrada	4	6,02	66,43	103,26	0,56
90202	Canarias/Málaga	Fuenlabrada	9	7,11	126,58	110,25	0,70

Código ZBS	Zona básica de salud	Distrito sanitario	Observados	Esperados	RME	RRs	PRP
90203	Castilla la Nueva	Fuenlabrada	9	5,00	179,99	113,83	0,78
90204	El Naranjo	Fuenlabrada	5	5,05	99,05	104,97	0,64
90205	Panaderas	Fuenlabrada	9	9,85	91,39	104,60	0,63
90206	Francia	Fuenlabrada	8	8,59	93,16	103,91	0,58
90207	Parque Loranca	Fuenlabrada	0	2,69	0,00	97,98	0,42
90208	Humanes de Madrid	Fuenlabrada	1	4,23	23,62	99,95	0,48
100101	Griñón	Parla	13	8,04	161,77	111,03	0,77
100102	Parla-1	Parla	10	6,61	151,18	121,20	0,82
100103	Parla-2	Parla	9	9,93	90,64	105,73	0,63
100104	Parla-3	Parla	15	8,62	173,92	119,15	0,86
100105	Pinto	Parla	6	12,41	48,36	95,59	0,35
100201	Getafe-1	Getafe	20	15,49	129,15	111,32	0,81
100202	Getafe-2	Getafe	13	12,77	101,79	108,55	0,72
100203	Getafe-3	Getafe	17	10,16	167,39	123,29	0,91
100204	Ciudades	Getafe	6	6,46	92,89	106,81	0,61
100205	Getafe-5	Getafe	8	7,95	100,61	108,94	0,71
100206	Getafe-6	Getafe	1	2,09	47,94	108,85	0,71
100207	Getafe-7	Getafe	1	1,57	63,85	106,48	0,65
100208	Sánchez Morate	Getafe	7	9,13	76,66	100,98	0,50
110101	Valdemoro	Aranjuez	8	10,83	73,86	96,32	0,38
110102	Ciempozuelos	Aranjuez	8	8,11	98,64	97,31	0,41
110103	Colmenar de Oreja	Aranjuez	3	8,47	35,40	88,09	0,19
110104	Aranjuez-1	Aranjuez	11	10,52	104,55	96,85	0,40
110105	Aranjuez-2	Aranjuez	10	9,56	104,62	101,09	0,49
110106	San Martín de la Vega	Aranjuez	7	4,26	164,34	103,90	0,58
110201	Imperial	Arganzuela	11	11,81	93,16	96,95	0,41
110202	Acacias	Arganzuela	15	16,64	90,17	97,00	0,37
110203	Chopera	Arganzuela	7	12,82	54,62	92,56	0,28
110204	Palos de Moguer	Arganzuela	9	14,52	61,97	90,14	0,21
110205	Delicias-1	Arganzuela	11	12,87	85,49	101,51	0,53
110206	Delicias-2	Arganzuela	2	1,35	148,40	102,47	0,55
110301	Los Angeles-1	Villaverde	8	6,55	122,22	112,50	0,74
110302	Los Angeles-2	Villaverde	12	14,89	80,62	105,39	0,66
110303	San Andrés-1	Villaverde	9	6,34	142,03	117,16	0,83
110304	San Andrés-2	Villaverde	18	13,52	133,16	119,51	0,87
110305	Los Rosales-1	Villaverde	9	8,59	104,81	109,41	0,70
110306	San Cristóbal	Villaverde	16	9,89	161,75	118,10	0,90
110307	Los Rosales-2	Villaverde	3	3,08	97,32	110,27	0,75
110308	El Espinillo	Villaverde	4	6,77	59,06	105,69	0,65
110309	San Andrés-3	Villaverde	0	1,05	0,00	109,34	0,75
110401	San Isidro-1	Carabanchel	18	11,95	150,67	115,16	0,84
110402	San Isidro-2	Carabanchel	13	10,47	124,11	105,29	0,63
110403	Vista Alegre-1	Carabanchel	13	13,97	93,06	106,96	0,69
110404	Vista Alegre-2	Carabanchel	18	14,36	125,37	113,12	0,82
110405	Buenavista	Carabanchel	10	13,98	71,52	101,64	0,55
110406	Comillas	Carabanchel	12	15,16	79,18	97,37	0,38
110407	Opañel-1	Carabanchel	5	8,39	59,62	97,10	0,40
110408	Opañel-2	Carabanchel	9	10,99	81,88	101,11	0,51

Código ZBS	Zona básica de salud	Distrito sanitario	Observados	Esperados	RME	RRs	PRP
110409	Puerta Bonita-1	Carabanchel	12	8,92	134,59	112,22	0,76
110410	Puerta Bonita-2	Carabanchel	13	9,33	139,31	112,96	0,77
110411	Abrantes	Carabanchel	15	15,35	97,70	104,92	0,62
110501	Moscardó	Usera	21	16,06	130,78	106,98	0,71
110502	Almendrales	Usera	12	11,18	107,32	105,67	0,62
110503	Zofio	Usera	8	7,89	101,43	105,13	0,63
110504	Pradolongo	Usera	14	9,42	148,58	115,39	0,82
110505	Orcasitas	Usera	13	12,50	103,98	107,52	0,73
110506	San Fermín	Usera	12	8,19	146,58	117,01	0,86
110507	Orcasur	Usera	11	5,30	207,57	117,02	0,90

Mortalidad por cáncer de estómago, mujeres

Código ZBS	Zona básica de salud	Distrito sanitario	Observados	Esperados	RME	RRs	PRP
10101	Villarejo de Salvanés	Arganda	4	4,05	98,81	97,14	0,41
10102	Perales de Tajuña	Arganda	4	5,49	72,80	96,36	0,39
10103	Campo Real	Arganda	5	3,48	143,62	103,29	0,56
10104	Arganda	Arganda	5	7,90	63,26	96,55	0,40
10105	Rivas Vaciamadrid	Arganda	6	4,96	120,99	104,72	0,62
10201	Vinateros-Marroquina	Moratalaz	19	15,59	121,87	107,95	0,68
10202	Media Legua	Moratalaz	15	11,20	133,92	103,72	0,59
10203	Fontarrón	Moratalaz	9	7,91	113,81	104,86	0,62
10204	Vicálvaro-1	Moratalaz	9	7,29	123,47	102,93	0,56
10205	Vicálvaro-2	Moratalaz	3	3,66	82,00	103,09	0,58
10206	Vandel	Moratalaz	3	3,61	83,02	99,24	0,46
10207	Valdebernardo	Moratalaz	1	2,52	39,64	101,82	0,54
10301	Adelfas	Retiro	10	8,53	117,18	103,95	0,61
10302	Pacífico	Retiro	18	16,99	105,91	97,68	0,42
10303	Ibiza	Retiro	11	19,32	56,93	85,17	0,08
10304	Estrella	Retiro	4	9,49	42,17	90,30	0,18
10401	Numancia-1	Vallecas	8	5,71	140,10	105,30	0,61
10402	Numancia-2	Vallecas	8	8,02	99,77	103,86	0,55
10403	Palomeras Bajas-1	Vallecas	8	6,41	124,84	108,26	0,67
10404	Palomeras Bajas-2	Vallecas	4	5,08	78,67	105,05	0,60
10405	Palomeras Bajas-3	Vallecas	10	8,65	115,63	110,94	0,77
10406	San Diego	Vallecas	7	6,73	104,03	107,21	0,65
10407	Entrevías-1	Vallecas	4	2,81	142,20	115,75	0,76
10408	Entrevías-2	Vallecas	20	10,88	183,84	117,16	0,90
10409	Portazgo	Vallecas	10	9,15	109,33	105,59	0,64
10410	Palomeras Sureste-1	Vallecas	14	14,02	99,85	105,17	0,64
10411	Palomeras Sureste-2	Vallecas	9	4,92	182,84	115,63	0,84
10412	Villa Vallecas-1	Vallecas	16	9,82	162,93	114,54	0,89
10413	Villa Vallecas-2	Vallecas	4	6,24	64,07	100,75	0,49
20101	Tamames	Coslada	6	4,20	142,92	111,20	0,70
20102	Jaime Vera	Coslada	6	2,68	223,54	112,94	0,72
20103	Valleaguado	Coslada	5	4,98	100,32	102,89	0,55
20104	Ciudad San Pablo	Coslada	3	2,88	104,19	104,31	0,58
20105	S.Fernando Henares-1	Coslada	6	3,79	158,35	103,80	0,59
20106	S.Fernando Henares-2	Coslada	2	2,37	84,30	101,92	0,50
20107	Mejorada del Campo	Coslada	4	3,99	100,27	102,05	0,52
20201	Goya	Salamanca	32	31,07	102,99	91,71	0,17
20202	Montesa	Salamanca	8	16,22	49,33	77,44	0,03
20203	Baviera	Salamanca	3	7,68	39,04	82,24	0,07
20204	Castelló-Lagasca	Salamanca	12	21,36	56,17	80,28	0,02
20301	Prosperidad	Chamartín	20	24,15	82,81	83,11	0,05
20302	Segre	Chamartín	10	17,95	55,71	80,25	0,03
20303	Uruguay	Chamartín	9	10,34	87,00	86,01	0,13
20304	Núñez Morgado	Chamartín	4	8,22	48,63	85,21	0,08
30101	Carmen Calzado	Alcalá de Henares	9	5,17	173,99	114,04	0,76
30102	Puerta de Madrid	Alcalá de Henares	2	2,79	71,70	103,59	0,59

Código ZBS	Zona básica de salud	Distrito sanitario	Observados	Esperados	RME	RRs	PRP
30103	Ramiro II	Alcalá de Henares	7	3,37	207,95	114,53	0,75
30104	Luis Vives	Alcalá de Henares	4	4,35	91,86	108,64	0,68
30105	Manuel Merino	Alcalá de Henares	8	3,54	226,16	117,79	0,81
30106	Virgen del Val	Alcalá de Henares	3	2,34	128,35	108,88	0,67
30107	Juan de Austria	Alcalá de Henares	3	4,23	70,84	105,50	0,59
30108	María de Guzmán	Alcalá de Henares	7	7,07	98,99	106,67	0,63
30109	Los Pinos	Alcalá de Henares	7	6,42	109,02	104,98	0,61
30110	Meco	Alcalá de Henares	2	2,42	82,67	104,66	0,59
30111	Torres de la Alameda	Alcalá de Henares	1	3,58	27,96	102,06	0,54
30201	Las Fronteras	Torrejón de Ardoz	9	8,34	107,93	100,80	0,50
30202	La Veredilla	Torrejón de Ardoz	0	2,78	0,00	93,69	0,34
30203	El Juncal	Torrejón de Ardoz	3	2,74	109,49	100,76	0,49
30204	Brújula	Torrejón de Ardoz	4	3,89	102,72	101,27	0,51
30205	La Plata	Torrejón de Ardoz	0	1,37	0,00	99,09	0,46
40101	Ventas	Ciudad Lineal	20	23,43	85,35	92,25	0,21
40102	Pueblo Nuevo-1	Ciudad Lineal	14	12,63	110,85	95,49	0,36
40103	Pueblo Nuevo-2	Ciudad Lineal	8	8,85	90,38	92,99	0,27
40104	Quintana	Ciudad Lineal	7	12,94	54,09	85,60	0,11
40105	Concepción	Ciudad Lineal	14	11,06	126,56	94,00	0,29
40106	San Pascual	Ciudad Lineal	7	7,38	94,85	88,88	0,19
40107	San Juan Bautista	Ciudad Lineal	4	5,71	70,04	86,69	0,11
40108	Atalaya	Ciudad Lineal	7	5,50	127,22	91,07	0,22
40109	Pueblo Nuevo-3	Ciudad Lineal	1	2,09	47,75	95,11	0,33
40201	Arcos	San Blas	11	8,97	122,60	102,28	0,53
40202	Amposta	San Blas	8	9,89	80,89	93,97	0,31
40203	Simancas	San Blas	10	10,78	92,80	93,66	0,27
40204	Canillejas	San Blas	15	10,00	150,05	103,99	0,57
40205	Rejas	San Blas	2	2,76	72,50	97,09	0,39
40206	Rosas	San Blas	2	3,83	52,27	96,33	0,35
40207	Quinta de los Molinos	San Blas	2	3,36	59,51	90,21	0,19
40301	La Plovera	Hortaleza	2	2,72	73,66	92,22	0,23
40302	Canillas-1	Hortaleza	6	5,67	105,88	94,08	0,31
40303	Canillas-2	Hortaleza	4	8,20	48,79	85,61	0,11
40304	Pinar del Rey	Hortaleza	17	18,98	89,55	91,55	0,22
40305	Apostol Santiago	Hortaleza	7	6,72	104,21	91,46	0,24
40306	Barajas-1	Hortaleza	3	3,83	78,42	93,66	0,33
40307	Barajas-2	Hortaleza	5	5,44	91,88	95,64	0,35
40308	Virgen del Cortijo	Hortaleza	1	2,62	38,13	89,66	0,18
50101	Alcobendas-Chopera	Alcobendas	10	6,70	149,28	110,40	0,72
50102	Miraflores	Alcobendas	5	5,18	96,46	106,43	0,62
50103	Marqués de Valdavia	Alcobendas	8	4,42	180,96	106,07	0,62
50104	La Moraleja	Alcobendas	5	3,57	140,16	99,30	0,44
50105	S.S. de los Reyes-1	Alcobendas	5	3,51	142,47	105,24	0,62
50106	S.S. de los Reyes-2	Alcobendas	8	4,87	164,13	112,28	0,71
50107	S.S. de los Reyes-3	Alcobendas	5	3,58	139,65	106,44	0,60
50108	Paracuellos del Jarama	Alcobendas	4	2,86	140,10	102,35	0,55
50109	Algete	Alcobendas	7	5,75	121,67	102,67	0,53
50110	El Molar	Alcobendas	1	3,17	31,54	96,27	0,38

Código ZBS	Zona básica de salud	Distrito sanitario	Observados	Esperados	RME	RRs	PRP
50111	La Cabrera	Alcobendas	2	2,41	83,00	99,55	0,46
50112	Rascafría	Alcobendas	2	0,91	218,88	105,96	0,56
50113	Torrelaguna	Alcobendas	0	1,93	0,00	93,39	0,33
50114	Buitrago de Lozoya	Alcobendas	2	2,68	74,59	99,93	0,46
50201	Colmenar Viejo	Colmenar Viejo	6	9,09	65,99	95,98	0,34
50202	Manzanares el Real	Colmenar Viejo	4	2,10	190,24	101,76	0,51
50203	Soto del Real	Colmenar Viejo	10	4,30	232,40	108,32	0,65
50204	Tres Cantos	Colmenar Viejo	8	5,47	146,36	105,78	0,57
50301	Cuatro Caminos-1	Tetuán	3	7,62	39,38	80,85	0,07
50302	Cuatro Caminos-2	Tetuán	10	9,33	107,23	85,59	0,12
50303	Castillejos	Tetuán	14	9,12	153,43	94,64	0,31
50304	Bellas Vistas	Tetuán	8	12,31	65,00	81,76	0,06
50305	Berruguete	Tetuán	10	9,31	107,37	89,96	0,19
50306	Valdeacederas	Tetuán	8	8,20	97,55	91,09	0,21
50307	Almenara	Tetuán	8	9,06	88,30	90,27	0,23
50401	Valverde	Fuencarral	9	11,79	76,34	89,00	0,13
50402	Bº Begoña	Fuencarral	1	4,81	20,81	83,22	0,10
50403	Periodistas	Fuencarral	6	9,17	65,40	86,51	0,11
50404	Pilar	Fuencarral	16	14,94	107,11	91,69	0,22
50405	Monforte de Lemos	Fuencarral	7	7,27	96,32	90,71	0,22
50406	Peñagrande	Fuencarral	7	7,63	91,70	88,71	0,19
50407	Fuentelarreina	Fuencarral	8	7,34	109,02	91,71	0,23
50408	El Pardo	Fuencarral	2	2,08	95,99	96,82	0,37
50409	Mirasierra	Fuencarral	2	3,19	62,75	87,49	0,19
60101	Boadilla del Monte	Majadahonda	4	4,75	84,19	99,62	0,45
60102	Pozuelo de Alarcón	Majadahonda	16	16,10	99,35	98,27	0,43
60103	Villanueva de la Cañada	Majadahonda	9	5,85	153,73	103,29	0,58
60104	Majadahonda	Majadahonda	7	11,40	61,43	92,13	0,26
60105	Las Rozas	Majadahonda	11	13,09	84,00	93,29	0,27
60201	Torrelodones	Collado Villalba	4	4,71	85,00	92,76	0,28
60202	Galapagar	Collado Villalba	2	5,97	33,49	90,37	0,22
60203	S. Lorenzo del Escorial	Collado Villalba	11	9,07	121,27	102,46	0,53
60204	Collado Villalba	Collado Villalba	6	13,56	44,26	83,74	0,10
60205	Guadarrama	Collado Villalba	4	5,35	74,72	94,02	0,31
60206	Cercedilla	Collado Villalba	6	3,56	168,64	106,72	0,57
60207	Robledo de Chavela	Collado Villalba	4	2,57	155,40	108,31	0,67
60301	Univers.- Valdezarza	Moncloa	17	18,59	91,43	88,59	0,10
60302	Casa de Campo	Moncloa	5	6,83	73,21	91,37	0,21
60303	Argüelles	Moncloa	13	14,36	90,55	87,51	0,12
60304	Aravaca	Moncloa	9	6,09	147,81	98,56	0,41
70101	Cortes	Centro	14	10,98	127,52	93,75	0,26
70102	Justicia	Centro	3	6,05	49,60	84,42	0,12
70103	Universidad	Centro	9	11,50	78,26	86,55	0,12
70104	Palacio	Centro	9	11,38	79,08	91,29	0,23
70105	Embajadores-1	Centro	7	9,98	70,17	90,40	0,22
70106	Embajadores-2	Centro	14	10,24	136,70	97,72	0,41
70201	Trafalgar	Chamberí	24	17,00	141,20	94,87	0,31
70202	Guzmán el Bueno	Chamberí	11	12,24	89,90	86,36	0,12

Código ZBS	Zona básica de salud	Distrito sanitario	Observados	Esperados	RME	RRs	PRP
70203	Andrés Mellado	Chamberí	8	15,18	52,70	78,88	0,04
70204	Cea Bermúdez	Chamberí	8	15,02	53,27	80,40	0,03
70205	Rios Rosas	Chamberí	17	22,23	76,47	82,09	0,06
70301	Puerta del Angel-1	Latina	10	11,33	88,29	92,76	0,26
70302	Puerta del Angel-2	Latina	7	9,61	72,87	90,13	0,21
70303	Los Cármenes	Latina	9	7,51	119,79	98,34	0,42
70304	Lucero	Latina	11	15,63	70,37	89,46	0,18
70305	Campamento	Latina	6	6,04	99,27	98,14	0,42
70306	Aluche-1	Latina	9	11,77	76,44	93,32	0,28
70307	Aluche-2	Latina	11	13,82	79,58	94,54	0,31
70308	Aguilas-1	Latina	8	9,04	88,47	101,14	0,52
70309	Aguilas-2	Latina	8	4,72	169,35	113,11	0,82
70310	Aguilas-3	Latina	10	6,90	144,98	105,85	0,66
80101	San Fernando	Móstoles	1	1,02	98,29	104,96	0,59
80102	El Soto	Móstoles	0	1,22	0,00	102,74	0,57
80103	Presentación Sabio	Móstoles	7	6,72	104,19	105,89	0,64
80104	Princesa	Móstoles	6	3,33	180,06	113,57	0,77
80105	Barcelona	Móstoles	6	5,82	103,09	107,99	0,69
80106	Felipe II	Móstoles	4	3,90	102,48	107,04	0,64
80107	Dr. Luengo Rodríguez	Móstoles	6	4,05	148,02	111,51	0,71
80108	Coronel de Palma	Móstoles	7	6,95	100,68	105,44	0,65
80109	Alde. Bartolomé Glez	Móstoles	6	5,82	103,02	106,19	0,64
80110	Parque Coimbra	Móstoles	3	2,11	142,24	106,42	0,63
80201	Miguel Servet	Alcorcón	8	5,66	141,30	108,63	0,75
80202	Ramón y Cajal	Alcorcón	7	7,15	97,86	106,93	0,65
80203	Los Castillos	Alcorcón	10	7,69	130,09	110,94	0,79
80204	Dr. Lain Entralgo	Alcorcón	5	5,08	98,43	107,59	0,67
80205	Gregorio Marañón	Alcorcón	2	3,05	65,52	106,75	0,64
80206	Granero Vicedo	Alcorcón	10	5,12	195,18	117,77	0,82
80207	Dr. Trueta	Alcorcón	3	3,12	96,02	109,57	0,69
80208	La Ribota	Alcorcón	0	1,83	0,00	106,38	0,65
80301	Cadalso de los Vidrios	Navalcarnero	6	2,15	278,74	143,31	0,86
80302	San Martín de Valdeiglesias	Navalcarnero	6	4,75	126,40	113,73	0,74
80303	Villa del Prado	Navalcarnero	2	2,55	78,38	106,50	0,60
80304	Navalcarnero	Navalcarnero	6	8,05	74,54	101,37	0,55
80305	Villaviciosa de Odón	Navalcarnero	5	5,85	85,46	102,47	0,56
90101	Pizarro	Leganés	6	5,68	105,62	110,02	0,77
90102	Palomares	Leganés	4	4,51	88,61	111,98	0,77
90103	M ^a Jesús Hereza	Leganés	9	7,14	126,08	111,80	0,81
90104	Pedroches	Leganés	11	6,79	161,94	120,16	0,88
90105	Jaime Vera	Leganés	7	6,35	110,29	114,87	0,77
90106	M ^a Montessori	Leganés	3	2,11	142,31	115,58	0,84
90107	María Curie	Leganés	5	2,70	185,31	115,78	0,86
90108	Mendiguchía Carriche	Leganés	6	5,77	104,00	113,72	0,84
90109	Leganés Norte	Leganés	0	0,98	0,00	113,22	0,79
90201	Cuzco	Fuenlabrada	3	3,21	93,51	105,92	0,62
90202	Canarias/Málaga	Fuenlabrada	1	3,79	26,41	100,64	0,50

Código ZBS	Zona básica de salud	Distrito sanitario	Observados	Esperados	RME	RRs	PRP
90203	Castilla la Nueva	Fuenlabrada	5	2,71	184,32	111,09	0,75
90204	El Naranjo	Fuenlabrada	6	2,94	204,00	111,83	0,80
90205	Panaderas	Fuenlabrada	2	5,35	37,38	102,79	0,56
90206	Francia	Fuenlabrada	5	4,78	104,61	105,44	0,64
90207	Parque Loranca	Fuenlabrada	1	1,42	70,35	105,80	0,61
90208	Humanes de Madrid	Fuenlabrada	3	2,25	133,20	104,80	0,61
100101	Griñón	Parla	2	4,70	42,59	98,77	0,44
100102	Parla-1	Parla	5	3,70	135,01	107,65	0,60
100103	Parla-2	Parla	5	5,48	91,17	102,02	0,52
100104	Parla-3	Parla	4	4,55	87,94	102,01	0,53
100105	Pinto	Parla	9	6,86	131,11	107,46	0,68
100201	Getafe-1	Getafe	15	8,92	168,12	119,12	0,92
100202	Getafe-2	Getafe	7	7,41	94,42	114,01	0,81
100203	Getafe-3	Getafe	3	5,60	53,59	108,30	0,68
100204	Ciudades	Getafe	8	3,49	229,26	127,60	0,89
100205	Getafe-5	Getafe	7	4,02	174,26	116,61	0,86
100206	Getafe-6	Getafe	3	1,03	292,50	118,65	0,90
100207	Getafe-7	Getafe	3	1,03	292,19	112,82	0,78
100208	Sánchez Morate	Getafe	4	5,16	77,44	112,69	0,74
110101	Valdemoro	Aranjuez	6	6,12	97,99	100,31	0,50
110102	Ciempozuelos	Aranjuez	2	4,48	44,64	93,73	0,31
110103	Colmenar de Oreja	Aranjuez	4	4,96	80,59	95,46	0,36
110104	Aranjuez-1	Aranjuez	7	7,53	92,90	94,08	0,35
110105	Aranjuez-2	Aranjuez	5	5,59	89,48	94,59	0,38
110106	San Martín de la Vega	Aranjuez	4	2,35	170,24	103,09	0,58
110201	Imperial	Arganzuela	8	8,88	90,14	95,02	0,31
110202	Acacias	Arganzuela	10	12,56	79,64	94,65	0,31
110203	Chopera	Arganzuela	7	10,84	64,55	94,13	0,30
110204	Palos de Moguer	Arganzuela	8	12,83	62,38	90,75	0,22
110205	Delicias-1	Arganzuela	9	10,13	88,84	100,63	0,50
110206	Delicias-2	Arganzuela	0	0,99	0,00	98,50	0,43
110301	Los Angeles-1	Villaverde	4	3,84	104,21	112,25	0,74
110302	Los Angeles-2	Villaverde	8	8,62	92,81	114,05	0,86
110303	San Andrés-1	Villaverde	7	3,95	177,20	125,49	0,91
110304	San Andrés-2	Villaverde	11	7,93	138,75	124,26	0,90
110305	Los Rosales-1	Villaverde	9	4,78	188,40	125,45	0,91
110306	San Cristóbal	Villaverde	12	6,22	192,85	124,81	0,96
110307	Los Rosales-2	Villaverde	2	1,73	115,43	116,33	0,84
110308	El Espinillo	Villaverde	3	3,99	75,17	111,51	0,79
110309	San Andrés-3	Villaverde	1	0,76	132,01	117,41	0,89
110401	San Isidro-1	Carabanchel	16	7,74	206,70	115,37	0,83
110402	San Isidro-2	Carabanchel	5	7,60	65,79	96,37	0,36
110403	Vista Alegre-1	Carabanchel	8	9,19	87,04	103,74	0,59
110404	Vista Alegre-2	Carabanchel	5	10,00	50,01	95,62	0,35
110405	Buenavista	Carabanchel	12	8,34	143,82	114,63	0,88
110406	Comillas	Carabanchel	16	10,75	148,81	107,14	0,71
110407	Opañel-1	Carabanchel	5	5,82	85,96	102,62	0,54
110408	Opañel-2	Carabanchel	9	7,71	116,77	108,08	0,71

Código ZBS	Zona básica de salud	Distrito sanitario	Observados	Esperados	RME	RRs	PRP
110409	Puerta Bonita-1	Carabanchel	9	6,75	133,31	111,85	0,73
110410	Puerta Bonita-2	Carabanchel	12	5,96	201,50	122,28	0,88
110411	Abrantes	Carabanchel	15	10,63	141,07	113,96	0,85
110501	Moscardó	Usera	9	12,01	74,93	99,88	0,49
110502	Almendrales	Usera	10	7,44	134,32	107,38	0,69
110503	Zofio	Usera	5	5,24	95,48	106,75	0,68
110504	Pradolongo	Usera	6	5,81	103,35	107,24	0,67
110505	Orcasitas	Usera	10	7,45	134,19	114,49	0,85
110506	San Fermín	Usera	6	5,47	109,72	110,47	0,74
110507	Orcasur	Usera	7	3,73	187,68	114,10	0,85

Mortalidad por cáncer de colon, hombres

Código ZBS	Zona básica de salud	Distrito sanitario	Observados	Esperados	RME	RRs	PRP
10101	Villarejo de Salvanés	Arganda	9	11,98	75,13	89,33	0,16
10102	Perales de Tajuña	Arganda	8	14,57	54,91	89,86	0,11
10103	Campo Real	Arganda	5	9,58	52,19	94,35	0,25
10104	Arganda	Arganda	16	20,37	78,56	94,03	0,22
10105	Rivas Vaciamadrid	Arganda	11	11,81	93,16	98,84	0,42
10201	Vinateros-Marroquina	Moratalaz	40	39,29	101,81	103,22	0,63
10202	Media Legua	Moratalaz	19	28,21	67,35	98,80	0,44
10203	Fontarrón	Moratalaz	25	18,16	137,69	106,32	0,76
10204	Vicálvaro-1	Moratalaz	28	20,20	138,63	106,74	0,79
10205	Vicálvaro-2	Moratalaz	10	10,32	96,86	101,05	0,55
10206	Vandel	Moratalaz	15	9,51	157,77	106,78	0,76
10207	Valdebernardo	Moratalaz	9	6,52	138,03	103,24	0,65
10301	Adelfas	Retiro	14	18,37	76,20	100,16	0,52
10302	Pacífico	Retiro	41	37,23	110,11	104,91	0,69
10303	Ibiza	Retiro	36	35,45	101,54	103,46	0,68
10304	Estrella	Retiro	28	23,89	117,19	104,80	0,72
10401	Numancia-1	Vallecas	11	14,38	76,52	100,57	0,52
10402	Numancia-2	Vallecas	25	18,31	136,57	106,45	0,75
10403	Palomeras Bajas-1	Vallecas	18	12,63	142,54	105,55	0,71
10404	Palomeras Bajas-2	Vallecas	16	12,63	126,69	103,93	0,66
10405	Palomeras Bajas-3	Vallecas	10	20,43	48,94	95,98	0,31
10406	San Diego	Vallecas	21	15,69	133,87	104,55	0,68
10407	Entrevías-1	Vallecas	5	6,64	75,29	98,71	0,46
10408	Entrevías-2	Vallecas	27	27,94	96,62	100,14	0,49
10409	Portazgo	Vallecas	21	21,81	96,30	101,87	0,59
10410	Palomeras Sureste-1	Vallecas	31	35,14	88,23	99,91	0,49
10411	Palomeras Sureste-2	Vallecas	8	12,75	62,74	98,35	0,41
10412	Villa Vallecas-1	Vallecas	21	25,08	83,72	98,49	0,38
10413	Villa Vallecas-2	Vallecas	18	14,83	121,37	103,48	0,62
20101	Tamames	Coslada	12	11,14	107,69	101,97	0,54
20102	Jaime Vera	Coslada	4	7,29	54,86	98,93	0,44
20103	Valleaguado	Coslada	16	12,45	128,56	103,12	0,61
20104	Ciudad San Pablo	Coslada	6	7,71	77,82	99,86	0,48
20105	S.Fernando Henares-1	Coslada	7	10,26	68,24	98,59	0,41
20106	S.Fernando Henares-2	Coslada	7	5,84	119,87	102,05	0,58
20107	Mejorada del Campo	Coslada	12	10,40	115,35	98,22	0,39
20201	Goya	Salamanca	54	57,35	94,16	101,68	0,60
20202	Montesa	Salamanca	26	28,93	89,87	102,38	0,60
20203	Baviera	Salamanca	21	19,68	106,72	104,48	0,73
20204	Castelló-Lagasca	Salamanca	39	37,38	104,33	104,61	0,75
20301	Prosperidad	Chamartín	58	48,37	119,91	108,18	0,87
20302	Segre	Chamartín	51	39,37	129,54	110,30	0,92
20303	Uruguay	Chamartín	22	22,60	97,36	104,72	0,72
20304	Núñez Morgado	Chamartín	29	20,13	144,04	108,82	0,87
30101	Carmen Calzado	Alcalá de Henares	14	12,37	113,15	101,13	0,53
30102	Puerta de Madrid	Alcalá de Henares	12	8,23	145,81	101,25	0,54

Código ZBS	Zona básica de salud	Distrito sanitario	Observados	Esperados	RME	RRs	PRP
30103	Ramiro II	Alcalá de Henares	9	9,77	92,14	99,69	0,45
30104	Luis Vives	Alcalá de Henares	11	11,91	92,34	99,75	0,48
30105	Manuel Merino	Alcalá de Henares	16	9,85	162,44	103,76	0,61
30106	Virgen del Val	Alcalá de Henares	5	6,44	77,65	99,19	0,44
30107	Juan de Austria	Alcalá de Henares	10	11,48	87,14	98,80	0,45
30108	María de Guzmán	Alcalá de Henares	14	18,10	77,34	97,77	0,40
30109	Los Pinos	Alcalá de Henares	15	17,90	83,78	98,03	0,38
30110	Meco	Alcalá de Henares	6	7,05	85,14	98,78	0,43
30111	Torres de la Alameda	Alcalá de Henares	12	10,25	117,08	99,78	0,47
30201	Las Fronteras	Torrejón de Ardoz	23	21,82	105,42	98,95	0,42
30202	La Veredilla	Torrejón de Ardoz	1	7,78	12,86	93,61	0,26
30203	El Juncal	Torrejón de Ardoz	7	6,90	101,49	98,52	0,43
30204	Brújula	Torrejón de Ardoz	7	10,23	68,40	96,65	0,36
30205	La Plata	Torrejón de Ardoz	3	3,62	82,79	97,85	0,38
40101	Ventas	Ciudad Lineal	66	53,31	123,80	107,35	0,85
40102	Pueblo Nuevo-1	Ciudad Lineal	31	30,09	103,02	103,29	0,64
40103	Pueblo Nuevo-2	Ciudad Lineal	22	22,42	98,13	104,13	0,69
40104	Quintana	Ciudad Lineal	20	28,37	70,49	99,08	0,45
40105	Concepción	Ciudad Lineal	25	22,85	109,41	103,92	0,69
40106	San Pascual	Ciudad Lineal	9	16,66	54,01	100,19	0,51
40107	San Juan Bautista	Ciudad Lineal	23	14,02	164,06	108,12	0,86
40108	Atalaya	Ciudad Lineal	16	14,67	109,08	104,96	0,74
40109	Pueblo Nuevo-3	Ciudad Lineal	9	6,05	148,82	106,49	0,76
40201	Arcos	San Blas	24	20,12	119,28	106,46	0,76
40202	Amposta	San Blas	26	24,60	105,67	104,88	0,71
40203	Simancas	San Blas	27	24,29	111,17	104,79	0,72
40204	Canillejas	San Blas	30	26,34	113,91	105,05	0,68
40205	Rejas	San Blas	6	8,13	73,83	101,13	0,56
40206	Rosas	San Blas	9	10,79	83,39	102,85	0,64
40207	Quinta de los Molinos	San Blas	6	7,82	76,69	102,54	0,62
40301	La Plovera	Hortaleza	9	7,94	113,40	104,44	0,71
40302	Canillas-1	Hortaleza	9	14,41	62,45	100,36	0,50
40303	Canillas-2	Hortaleza	29	20,41	142,10	108,36	0,83
40304	Pinar del Rey	Hortaleza	47	48,03	97,85	102,66	0,65
40305	Apostol Santiago	Hortaleza	13	16,23	80,10	102,44	0,62
40306	Barajas-1	Hortaleza	14	10,57	132,45	105,82	0,69
40307	Barajas-2	Hortaleza	29	14,44	200,85	109,48	0,86
40308	Virgen del Cortijo	Hortaleza	4	5,21	76,82	102,79	0,63
50101	Alcobendas-Chopera	Alcobendas	12	16,93	70,88	98,73	0,43
50102	Miraflores	Alcobendas	16	13,19	121,27	103,36	0,62
50103	Marqués de Valdavia	Alcobendas	10	10,73	93,19	101,36	0,55
50104	La Moraleja	Alcobendas	5	8,62	57,99	100,59	0,54
50105	S.S. de los Reyes-1	Alcobendas	9	9,98	90,22	100,85	0,53
50106	S.S. de los Reyes-2	Alcobendas	14	13,65	102,59	102,14	0,58
50107	S.S. de los Reyes-3	Alcobendas	11	9,13	120,47	102,63	0,59
50108	Paracuellos del Jarama	Alcobendas	9	8,28	108,66	100,37	0,51
50109	Algete	Alcobendas	12	17,25	69,58	97,75	0,37
50110	El Molar	Alcobendas	12	9,63	124,62	102,05	0,56

Código ZBS	Zona básica de salud	Distrito sanitario	Observados	Esperados	RME	RRs	PRP
50111	La Cabrera	Alcobendas	8	6,96	115,00	101,59	0,53
50112	Rascafría	Alcobendas	3	3,14	95,59	99,31	0,45
50113	Torrelaguna	Alcobendas	11	5,29	208,12	105,63	0,64
50114	Buitrago de Lozoya	Alcobendas	3	7,86	38,15	97,37	0,38
50201	Colmenar Viejo	Colmenar Viejo	21	23,07	91,03	99,69	0,49
50202	Manzanares el Real	Colmenar Viejo	7	6,08	115,19	100,25	0,48
50203	Soto del Real	Colmenar Viejo	7	11,48	61,00	97,85	0,42
50204	Tres Cantos	Colmenar Viejo	19	13,78	137,88	106,44	0,69
50301	Cuatro Caminos-1	Tetuán	17	16,54	102,77	105,88	0,75
50302	Cuatro Caminos-2	Tetuán	14	19,56	71,59	102,83	0,63
50303	Castillejos	Tetuán	18	21,41	84,08	103,36	0,66
50304	Bellas Vistas	Tetuán	28	24,26	115,41	107,47	0,82
50305	Berruguete	Tetuán	21	19,42	108,16	106,28	0,77
50306	Valdeacederas	Tetuán	23	18,00	127,79	108,07	0,84
50307	Almenara	Tetuán	21	20,10	104,45	105,30	0,72
50401	Valverde	Fuencarral	15	25,14	59,66	98,99	0,47
50402	Bº Begoña	Fuencarral	12	11,14	107,76	105,05	0,70
50403	Periodistas	Fuencarral	27	24,23	111,41	105,63	0,76
50404	Pilar	Fuencarral	38	36,20	104,96	105,64	0,75
50405	Monforte de Lemos	Fuencarral	18	16,24	110,84	106,02	0,73
50406	Peñagrande	Fuencarral	21	18,99	110,61	106,71	0,78
50407	Fuentelarreina	Fuencarral	19	18,38	103,39	104,14	0,70
50408	El Pardo	Fuencarral	7	5,34	131,20	103,07	0,65
50409	Mirasierra	Fuencarral	11	8,72	126,17	105,40	0,71
60101	Boadilla del Monte	Majadahonda	17	13,27	128,08	100,99	0,53
60102	Pozuelo de Alarcón	Majadahonda	36	40,45	88,99	96,96	0,32
60103	Villanueva de la Cañada	Majadahonda	15	13,46	111,47	99,96	0,49
60104	Majadahonda	Majadahonda	31	27,61	112,28	102,05	0,58
60105	Las Rozas	Majadahonda	34	29,98	113,42	102,57	0,62
60201	Torrelodones	Collado Villalba	7	12,37	56,61	97,32	0,37
60202	Galapagar	Collado Villalba	13	15,76	82,50	98,54	0,42
60203	S. Lorenzo del Escorial	Collado Villalba	25	23,52	106,29	100,80	0,52
60204	Collado Villalba	Collado Villalba	30	34,51	86,92	97,12	0,34
60205	Guadarrama	Collado Villalba	12	13,99	85,79	99,28	0,46
60206	Cercedilla	Collado Villalba	14	9,23	151,70	104,78	0,64
60207	Robledo de Chavela	Collado Villalba	4	7,70	51,95	96,04	0,32
60301	Univers.- Valdezarza	Moncloa	52	43,85	118,58	107,10	0,84
60302	Casa de Campo	Moncloa	14	14,78	94,72	99,60	0,48
60303	Argüelles	Moncloa	25	26,84	93,16	102,78	0,63
60304	Aravaca	Moncloa	18	13,49	133,39	103,75	0,65
70101	Cortes	Centro	24	20,59	116,54	104,41	0,73
70102	Justicia	Centro	6	10,56	56,83	101,57	0,56
70103	Universidad	Centro	27	19,97	135,19	108,23	0,83
70104	Palacio	Centro	23	20,32	113,20	104,32	0,69
70105	Embajadores-1	Centro	20	18,67	107,13	102,95	0,64
70106	Embajadores-2	Centro	26	18,10	143,66	106,98	0,77
70201	Trafalgar	Chamberí	32	29,02	110,27	106,44	0,78
70202	Guzmán el Bueno	Chamberí	24	22,06	108,81	105,78	0,75

Código ZBS	Zona básica de salud	Distrito sanitario	Observados	Esperados	RME	RRs	PRP
70203	Andrés Mellado	Chamberí	27	28,60	94,40	104,02	0,68
70204	Cea Bermúdez	Chamberí	34	28,23	120,44	107,62	0,84
70205	Rios Rosas	Chamberí	50	39,16	127,68	110,20	0,89
70301	Puerta del Angel-1	Latina	23	24,47	94,01	99,69	0,49
70302	Puerta del Angel-2	Latina	19	22,12	85,89	97,14	0,34
70303	Los Cármenes	Latina	19	19,00	100,00	99,43	0,46
70304	Lucero	Latina	30	39,80	75,37	94,10	0,21
70305	Campamento	Latina	12	15,13	79,30	95,93	0,29
70306	Aluche-1	Latina	19	29,91	63,52	93,00	0,18
70307	Aluche-2	Latina	35	35,51	98,56	98,26	0,39
70308	Aguilas-1	Latina	30	25,50	117,62	100,74	0,50
70309	Aguilas-2	Latina	11	12,42	88,60	97,46	0,36
70310	Aguilas-3	Latina	8	18,43	43,41	92,81	0,16
80101	San Fernando	Móstoles	1	2,60	38,43	96,04	0,32
80102	El Soto	Móstoles	1	2,91	34,42	95,92	0,32
80103	Presentación Sabio	Móstoles	15	17,26	86,93	96,02	0,29
80104	Princesa	Móstoles	9	8,64	104,16	97,43	0,36
80105	Barcelona	Móstoles	13	14,60	89,06	96,18	0,30
80106	Felipe II	Móstoles	8	9,55	83,80	96,12	0,31
80107	Dr. Luengo Rodríguez	Móstoles	8	10,10	79,18	95,16	0,29
80108	Coronel de Palma	Móstoles	21	17,73	118,45	98,50	0,39
80109	Alde. Bartolomé Glez	Móstoles	13	14,94	87,02	95,72	0,28
80110	Parque Coimbra	Móstoles	4	5,35	74,73	96,27	0,33
80201	Miguel Servet	Alcorcón	10	15,05	66,45	95,79	0,25
80202	Ramón y Cajal	Alcorcón	18	18,55	97,04	97,20	0,34
80203	Los Castillos	Alcorcón	13	20,66	62,94	93,54	0,17
80204	Dr. Lain Entralgo	Alcorcón	13	13,29	97,84	97,70	0,35
80205	Gregorio Marañón	Alcorcón	13	7,83	166,09	101,37	0,53
80206	Granero Vicedo	Alcorcón	22	14,28	154,03	102,87	0,60
80207	Dr. Trueta	Alcorcón	5	8,85	56,51	95,82	0,31
80208	La Ribota	Alcorcón	1	4,04	24,74	95,83	0,28
80301	Cadalso de los Vidrios	Navalcarnero	5	6,13	81,62	95,03	0,35
80302	San Martín de Valdeiglesias	Navalcarnero	11	13,06	84,23	94,58	0,28
80303	Villa del Prado	Navalcarnero	3	6,90	43,47	93,33	0,24
80304	Navalcarnero	Navalcarnero	22	21,51	102,29	97,30	0,33
80305	Villaviciosa de Odón	Navalcarnero	15	13,75	109,06	98,35	0,38
90101	Pizarro	Leganés	9	15,38	58,53	94,94	0,22
90102	Palomares	Leganés	9	11,98	75,10	95,38	0,26
90103	M ^ª Jesús Hereza	Leganés	12	20,33	59,04	93,78	0,19
90104	Pedroches	Leganés	21	18,79	111,74	98,97	0,42
90105	Jaime Vera	Leganés	13	17,50	74,30	95,45	0,30
90106	M ^ª Montessori	Leganés	9	5,35	168,35	100,15	0,49
90107	María Curie	Leganés	9	7,19	125,14	98,50	0,40
90108	Mendiguchía Carriche	Leganés	12	15,75	76,19	95,77	0,27
90109	Leganés Norte	Leganés	2	2,22	90,02	97,15	0,34
90201	Cuzco	Fuenlabrada	14	8,26	169,49	101,79	0,54
90202	Canarias/Málaga	Fuenlabrada	9	9,95	90,47	97,45	0,35

Código ZBS	Zona básica de salud	Distrito sanitario	Observados	Esperados	RME	RRs	PRP
90203	Castilla la Nueva	Fuenlabrada	9	6,75	133,30	98,61	0,40
90204	El Naranjo	Fuenlabrada	5	6,95	71,99	95,95	0,27
90205	Panaderas	Fuenlabrada	17	14,13	120,34	99,08	0,43
90206	Francia	Fuenlabrada	11	11,72	93,82	96,99	0,32
90207	Parque Loranca	Fuenlabrada	2	3,41	58,64	96,14	0,31
90208	Humanes de Madrid	Fuenlabrada	6	5,96	100,70	97,13	0,32
100101	Griñón	Parla	10	12,17	82,16	96,36	0,30
100102	Parla-1	Parla	13	9,68	134,28	102,14	0,55
100103	Parla-2	Parla	14	13,93	100,52	98,73	0,44
100104	Parla-3	Parla	12	12,43	96,54	97,65	0,35
100105	Pinto	Parla	14	18,57	75,37	95,48	0,29
100201	Getafe-1	Getafe	29	23,91	121,29	100,01	0,45
100202	Getafe-2	Getafe	18	19,35	93,02	97,35	0,35
100203	Getafe-3	Getafe	13	15,47	84,01	96,72	0,34
100204	Ciudades	Getafe	3	9,32	32,19	93,56	0,25
100205	Getafe-5	Getafe	10	10,99	90,95	96,85	0,33
100206	Getafe-6	Getafe	2	3,07	65,18	97,34	0,35
100207	Getafe-7	Getafe	1	2,17	46,15	97,09	0,35
100208	Sánchez Morate	Getafe	13	13,64	95,27	96,89	0,36
110101	Valdemoro	Aranjuez	22	15,84	138,86	99,40	0,45
110102	Ciempozuelos	Aranjuez	5	12,69	39,41	89,31	0,12
110103	Colmenar de Oreja	Aranjuez	5	13,46	37,14	87,99	0,08
110104	Aranjuez-1	Aranjuez	18	16,97	106,06	90,14	0,16
110105	Aranjuez-2	Aranjuez	7	14,58	48,00	82,72	0,10
110106	San Martín de la Vega	Aranjuez	6	6,31	95,09	94,80	0,22
110201	Imperial	Arganzuela	15	19,18	78,19	100,40	0,51
110202	Acacias	Arganzuela	30	26,10	114,96	103,52	0,67
110203	Chopera	Arganzuela	23	21,18	108,58	102,51	0,61
110204	Palos de Moguer	Arganzuela	20	23,98	83,42	100,53	0,51
110205	Delicias-1	Arganzuela	18	20,48	87,88	100,31	0,51
110206	Delicias-2	Arganzuela	0	2,01	0,00	101,00	0,55
110301	Los Angeles-1	Villaverde	13	10,50	123,81	102,23	0,58
110302	Los Angeles-2	Villaverde	24	23,29	103,06	100,67	0,52
110303	San Andrés-1	Villaverde	9	9,88	91,11	98,90	0,43
110304	San Andrés-2	Villaverde	17	21,52	78,99	96,90	0,35
110305	Los Rosales-1	Villaverde	15	13,60	110,29	100,97	0,51
110306	San Cristóbal	Villaverde	24	15,97	150,29	102,91	0,62
110307	Los Rosales-2	Villaverde	3	4,49	66,81	98,82	0,43
110308	El Espinillo	Villaverde	11	9,89	111,23	100,78	0,53
110309	San Andrés-3	Villaverde	0	1,54	0,00	98,49	0,39
110401	San Isidro-1	Carabanchel	14	19,08	73,39	98,55	0,41
110402	San Isidro-2	Carabanchel	21	17,01	123,49	103,23	0,65
110403	Vista Alegre-1	Carabanchel	26	21,94	118,52	102,38	0,60
110404	Vista Alegre-2	Carabanchel	26	23,47	110,80	101,22	0,55
110405	Buenavista	Carabanchel	29	22,00	131,85	103,01	0,61
110406	Comillas	Carabanchel	22	24,68	89,16	100,55	0,54
110407	Opañel-1	Carabanchel	17	13,55	125,46	103,72	0,63
110408	Opañel-2	Carabanchel	24	17,77	135,04	104,39	0,66

Código ZBS	Zona básica de salud	Distrito sanitario	Observados	Esperados	RME	RRs	PRP
110409	Puerta Bonita-1	Carabanchel	11	14,86	74,02	99,42	0,46
110410	Puerta Bonita-2	Carabanchel	16	14,71	108,78	101,75	0,56
110411	Abrantes	Carabanchel	24	24,80	96,76	100,81	0,53
110501	Moscardó	Usera	27	26,45	102,10	101,51	0,57
110502	Almendrales	Usera	19	18,33	103,65	100,83	0,52
110503	Zofio	Usera	15	12,72	117,96	102,30	0,60
110504	Pradolongo	Usera	10	15,18	65,86	98,15	0,40
110505	Orcasitas	Usera	23	20,03	114,84	102,09	0,57
110506	San Fermín	Usera	13	12,59	103,26	100,84	0,53
110507	Orcasur	Usera	6	8,34	71,95	99,15	0,45

Mortalidad por cáncer de colon, mujeres

Código ZBS	Zona básica de salud	Distrito sanitario	Observados	Esperados	RME	RRs	PRP
10101	Villarejo de Salvanés	Arganda	11	7,81	140,78	106,02	0,64
10102	Perales de Tajuña	Arganda	9	10,68	84,26	98,14	0,42
10103	Campo Real	Arganda	6	6,58	91,21	100,80	0,50
10104	Arganda	Arganda	11	14,89	73,86	96,45	0,36
10105	Rivas Vaciamadrid	Arganda	13	8,76	148,45	107,06	0,69
10201	Vinateros-Marroquina	Moratalaz	34	30,04	113,20	105,85	0,68
10202	Media Legua	Moratalaz	32	21,50	148,82	113,63	0,85
10203	Fontarrón	Moratalaz	13	15,21	85,49	98,41	0,43
10204	Vicálvaro-1	Moratalaz	21	13,90	151,04	112,36	0,82
10205	Vicálvaro-2	Moratalaz	5	6,91	72,32	101,16	0,52
10206	Vandel	Moratalaz	4	6,63	60,37	98,49	0,45
10207	Valdebernardo	Moratalaz	7	4,38	159,80	106,54	0,67
10301	Adelfas	Retiro	22	16,36	134,51	108,65	0,75
10302	Pacífico	Retiro	24	32,90	72,94	92,37	0,20
10303	Ibiza	Retiro	43	37,94	113,33	106,41	0,71
10304	Estrella	Retiro	13	18,27	71,16	94,48	0,30
10401	Numancia-1	Vallecas	6	10,87	55,20	94,83	0,30
10402	Numancia-2	Vallecas	14	15,44	90,66	98,79	0,43
10403	Palomeras Bajas-1	Vallecas	13	12,44	104,53	102,28	0,54
10404	Palomeras Bajas-2	Vallecas	9	9,76	92,18	99,45	0,46
10405	Palomeras Bajas-3	Vallecas	17	16,29	104,39	102,55	0,57
10406	San Diego	Vallecas	16	12,93	123,79	106,54	0,66
10407	Entrevías-1	Vallecas	7	5,36	130,50	105,45	0,63
10408	Entrevías-2	Vallecas	33	20,79	158,74	115,43	0,87
10409	Portazgo	Vallecas	5	17,64	28,34	85,70	0,09
10410	Palomeras Sureste-1	Vallecas	20	26,79	74,66	93,49	0,26
10411	Palomeras Sureste-2	Vallecas	10	9,35	107,01	102,10	0,55
10412	Villa Vallecas-1	Vallecas	14	18,62	75,21	95,34	0,32
10413	Villa Vallecas-2	Vallecas	22	11,73	187,57	118,56	0,89
20101	Tamames	Coslada	16	7,80	205,11	118,06	0,86
20102	Jaime Vera	Coslada	5	4,92	101,61	105,00	0,63
20103	Valleaguado	Coslada	9	9,28	96,96	103,56	0,58
20104	Ciudad San Pablo	Coslada	4	5,37	74,52	101,47	0,51
20105	S.Fernando Henares-1	Coslada	5	7,08	70,61	99,57	0,51
20106	S.Fernando Henares-2	Coslada	4	4,26	93,99	102,60	0,54
20107	Mejorada del Campo	Coslada	13	7,28	178,55	110,70	0,78
20201	Goya	Salamanca	41	60,77	67,47	87,87	0,10
20202	Montesa	Salamanca	31	31,71	97,75	101,52	0,55
20203	Baviera	Salamanca	18	14,83	121,39	106,63	0,67
20204	Castelló-Lagasca	Salamanca	62	41,89	148,01	122,30	0,96
20301	Prosperidad	Chamartín	40	46,74	85,59	97,24	0,38
20302	Segre	Chamartín	42	34,81	120,65	109,90	0,81
20303	Uruguay	Chamartín	25	20,06	124,65	108,88	0,75
20304	Núñez Morgado	Chamartín	15	15,78	95,06	101,05	0,51
30101	Carmen Calzado	Alcalá de Henares	14	9,91	141,30	111,22	0,76
30102	Puerta de Madrid	Alcalá de Henares	11	5,22	210,86	112,37	0,79

Código ZBS	Zona básica de salud	Distrito sanitario	Observados	Esperados	RME	RRs	PRP
30103	Ramiro II	Alcalá de Henares	8	6,25	127,92	107,68	0,68
30104	Luis Vives	Alcalá de Henares	9	7,98	112,72	107,37	0,66
30105	Manuel Merino	Alcalá de Henares	10	6,72	148,91	110,68	0,73
30106	Virgen del Val	Alcalá de Henares	4	4,32	92,58	105,08	0,62
30107	Juan de Austria	Alcalá de Henares	14	7,98	175,52	116,13	0,84
30108	María de Guzmán	Alcalá de Henares	13	13,59	95,64	104,16	0,61
30109	Los Pinos	Alcalá de Henares	6	11,78	50,91	95,72	0,36
30110	Meco	Alcalá de Henares	8	4,45	179,78	110,90	0,74
30111	Torres de la Alameda	Alcalá de Henares	3	6,82	44,02	97,98	0,43
30201	Las Fronteras	Torrejón de Ardoz	13	15,79	82,31	98,76	0,43
30202	La Veredilla	Torrejón de Ardoz	3	5,20	57,74	98,34	0,41
30203	El Juncal	Torrejón de Ardoz	3	4,86	61,74	99,21	0,46
30204	Brújula	Torrejón de Ardoz	6	7,18	83,57	100,06	0,49
30205	La Plata	Torrejón de Ardoz	2	2,47	80,99	101,16	0,52
40101	Ventas	Ciudad Lineal	57	45,27	125,92	112,88	0,87
40102	Pueblo Nuevo-1	Ciudad Lineal	25	24,29	102,90	103,33	0,61
40103	Pueblo Nuevo-2	Ciudad Lineal	17	16,94	100,33	102,16	0,55
40104	Quintana	Ciudad Lineal	31	25,12	123,42	109,59	0,78
40105	Concepción	Ciudad Lineal	20	21,45	93,24	100,91	0,52
40106	San Pascual	Ciudad Lineal	16	14,14	113,13	105,18	0,65
40107	San Juan Bautista	Ciudad Lineal	14	10,89	128,61	107,40	0,72
40108	Atalaya	Ciudad Lineal	3	10,32	29,07	92,19	0,27
40109	Pueblo Nuevo-3	Ciudad Lineal	3	3,91	76,70	101,44	0,53
40201	Arcos	San Blas	22	17,21	127,87	109,76	0,75
40202	Amposta	San Blas	10	19,05	52,50	91,60	0,22
40203	Simancas	San Blas	21	20,80	100,96	103,09	0,59
40204	Canillejas	San Blas	22	19,07	115,34	106,03	0,67
40205	Rejas	San Blas	4	5,26	76,01	100,25	0,50
40206	Rosas	San Blas	8	6,89	116,05	103,98	0,62
40207	Quinta de los Molinos	San Blas	4	6,37	62,79	99,55	0,46
40301	La Plovera	Hortaleza	5	4,93	101,45	103,71	0,59
40302	Canillas-1	Hortaleza	9	10,63	84,64	100,56	0,50
40303	Canillas-2	Hortaleza	18	15,78	114,07	105,47	0,64
40304	Pinar del Rey	Hortaleza	40	36,24	110,36	106,18	0,70
40305	Apostol Santiago	Hortaleza	15	12,78	117,33	105,51	0,65
40306	Barajas-1	Hortaleza	8	7,25	110,34	104,68	0,60
40307	Barajas-2	Hortaleza	12	10,19	117,77	105,25	0,63
40308	Virgen del Cortijo	Hortaleza	6	5,06	118,60	103,41	0,60
50101	Alcobendas-Chopera	Alcobendas	15	12,68	118,31	104,87	0,61
50102	Miraflores	Alcobendas	9	9,75	92,30	100,95	0,51
50103	Marqués de Valdavia	Alcobendas	7	8,08	86,67	100,51	0,51
50104	La Moraleja	Alcobendas	7	6,66	105,16	102,82	0,56
50105	S.S. de los Reyes-1	Alcobendas	6	6,57	91,31	100,52	0,50
50106	S.S. de los Reyes-2	Alcobendas	8	9,17	87,26	100,23	0,48
50107	S.S. de los Reyes-3	Alcobendas	7	6,50	107,69	102,48	0,55
50108	Paracuellos del Jarama	Alcobendas	5	5,25	95,16	102,23	0,56
50109	Algete	Alcobendas	12	10,65	112,66	101,41	0,53
50110	El Molar	Alcobendas	3	5,94	50,52	94,21	0,31

Código ZBS	Zona básica de salud	Distrito sanitario	Observados	Esperados	RME	RRs	PRP
50111	La Cabrera	Alcobendas	2	4,63	43,19	94,02	0,32
50112	Rascafría	Alcobendas	0	1,77	0,00	95,40	0,34
50113	Torrelaguna	Alcobendas	2	3,78	52,88	95,21	0,35
50114	Buitrago de Lozoya	Alcobendas	10	5,25	190,53	105,38	0,62
50201	Colmenar Viejo	Colmenar Viejo	13	17,29	75,17	94,92	0,31
50202	Manzanares el Real	Colmenar Viejo	1	3,94	25,40	95,29	0,35
50203	Soto del Real	Colmenar Viejo	3	8,22	36,51	91,17	0,22
50204	Tres Cantos	Colmenar Viejo	11	9,90	111,09	103,00	0,56
50301	Cuatro Caminos-1	Tetuán	20	14,85	134,70	111,06	0,78
50302	Cuatro Caminos-2	Tetuán	20	18,11	110,47	106,71	0,69
50303	Castillejos	Tetuán	15	17,63	85,09	99,29	0,46
50304	Bellas Vistas	Tetuán	29	23,89	121,40	110,38	0,81
50305	Berruguete	Tetuán	15	18,01	83,28	98,82	0,45
50306	Valdeacederas	Tetuán	9	15,76	57,11	93,04	0,26
50307	Almenara	Tetuán	20	17,58	113,78	105,07	0,62
50401	Valverde	Fuencarral	20	23,10	86,59	97,63	0,39
50402	Bº Begoña	Fuencarral	10	9,25	108,10	101,95	0,56
50403	Periodistas	Fuencarral	17	17,55	96,88	100,44	0,49
50404	Pilar	Fuencarral	31	28,62	108,33	103,85	0,60
50405	Monforte de Lemos	Fuencarral	6	13,98	42,91	91,11	0,22
50406	Peñagrande	Fuencarral	10	14,55	68,71	94,59	0,34
50407	Fuentelarreina	Fuencarral	16	13,81	115,87	104,30	0,59
50408	El Pardo	Fuencarral	8	4,04	198,22	107,41	0,71
50409	Mirasierra	Fuencarral	5	5,97	83,72	99,79	0,46
60101	Boadilla del Monte	Majadahonda	5	8,66	57,75	95,13	0,35
60102	Pozuelo de Alarcón	Majadahonda	33	30,33	108,80	104,30	0,64
60103	Villanueva de la Cañada	Majadahonda	8	10,98	72,88	96,47	0,36
60104	Majadahonda	Majadahonda	21	21,26	98,77	100,85	0,50
60105	Las Rozas	Majadahonda	29	24,58	117,99	106,25	0,68
60201	Torrelodones	Collado Villalba	10	8,75	114,30	103,26	0,59
60202	Galapagar	Collado Villalba	12	11,07	108,42	102,38	0,55
60203	S. Lorenzo del Escorial	Collado Villalba	19	17,15	110,76	102,67	0,56
60204	Collado Villalba	Collado Villalba	35	25,23	138,73	112,75	0,83
60205	Guadarrama	Collado Villalba	10	10,15	98,51	101,17	0,51
60206	Cercedilla	Collado Villalba	5	6,78	73,70	96,94	0,38
60207	Robledo de Chavela	Collado Villalba	9	4,94	182,33	104,82	0,59
60301	Univers.- Valdezarza	Moncloa	36	35,84	100,45	101,69	0,55
60302	Casa de Campo	Moncloa	22	13,29	165,54	113,88	0,87
60303	Argüelles	Moncloa	24	28,12	85,34	97,93	0,43
60304	Aravaca	Moncloa	10	11,48	87,11	99,55	0,46
70101	Cortes	Centro	21	21,32	98,50	102,47	0,57
70102	Justicia	Centro	11	11,76	93,53	103,14	0,58
70103	Universidad	Centro	19	22,41	84,80	98,91	0,45
70104	Palacio	Centro	20	22,20	90,08	98,81	0,45
70105	Embajadores-1	Centro	26	19,39	134,06	110,19	0,80
70106	Embajadores-2	Centro	21	19,97	105,18	103,06	0,58
70201	Trafalgar	Chamberí	45	33,26	135,29	116,12	0,93
70202	Guzmán el Bueno	Chamberí	27	24,04	112,31	106,47	0,70

Código ZBS	Zona básica de salud	Distrito sanitario	Observados	Esperados	RME	RRs	PRP
70203	Andrés Mellado	Chamberí	35	29,74	117,67	108,78	0,77
70204	Cea Bermúdez	Chamberí	28	29,46	95,04	102,47	0,58
70205	Rios Rosas	Chamberí	49	43,56	112,48	108,95	0,78
70301	Puerta del Angel-1	Latina	31	21,99	140,98	113,02	0,86
70302	Puerta del Angel-2	Latina	20	18,64	107,27	104,45	0,63
70303	Los Cármenes	Latina	13	14,33	90,70	99,79	0,46
70304	Lucero	Latina	28	30,04	93,20	99,49	0,47
70305	Campamento	Latina	16	11,65	137,31	109,07	0,73
70306	Aluche-1	Latina	20	22,70	88,11	98,48	0,43
70307	Aluche-2	Latina	29	26,58	109,11	103,09	0,59
70308	Aguilas-1	Latina	13	17,29	75,17	94,68	0,31
70309	Aguilas-2	Latina	8	9,07	88,19	97,94	0,41
70310	Aguilas-3	Latina	13	13,10	99,20	100,40	0,49
80101	San Fernando	Móstoles	3	1,80	166,72	101,38	0,50
80102	El Soto	Móstoles	1	2,19	45,74	97,13	0,38
80103	Presentación Sabio	Móstoles	12	12,62	95,08	99,73	0,44
80104	Princesa	Móstoles	6	6,32	94,99	99,78	0,46
80105	Barcelona	Móstoles	13	11,03	117,82	102,88	0,57
80106	Felipe II	Móstoles	5	7,23	69,11	96,34	0,37
80107	Dr. Luengo Rodríguez	Móstoles	10	7,51	133,13	103,97	0,57
80108	Coronel de Palma	Móstoles	15	13,08	114,71	102,12	0,54
80109	Alde. Bartolomé Glez	Móstoles	14	11,04	126,76	103,91	0,58
80110	Parque Coimbra	Móstoles	1	3,83	26,10	93,73	0,28
80201	Miguel Servet	Alcorcón	11	10,62	103,57	100,40	0,50
80202	Ramón y Cajal	Alcorcón	18	13,73	131,08	106,78	0,69
80203	Los Castillos	Alcorcón	15	14,64	102,49	100,49	0,48
80204	Dr. Lain Entralgo	Alcorcón	7	9,54	73,39	96,90	0,39
80205	Gregorio Marañón	Alcorcón	6	5,78	103,80	101,95	0,54
80206	Granero Vicedo	Alcorcón	17	9,73	174,65	112,10	0,79
80207	Dr. Trueta	Alcorcón	6	5,95	100,81	102,87	0,56
80208	La Ribota	Alcorcón	0	3,43	0,00	95,75	0,35
80301	Cadalso de los Vidrios	Navalcarnero	3	4,21	71,26	94,66	0,34
80302	San Martín de Valdeiglesias	Navalcarnero	5	9,27	53,94	91,46	0,24
80303	Villa del Prado	Navalcarnero	4	4,99	80,11	94,78	0,34
80304	Navalcarnero	Navalcarnero	8	15,53	51,50	89,06	0,15
80305	Villaviciosa de Odón	Navalcarnero	4	11,17	35,80	90,18	0,19
90101	Pizarro	Leganés	14	10,82	129,39	102,48	0,54
90102	Palomares	Leganés	6	8,64	69,48	95,32	0,32
90103	M ^ª Jesús Hereza	Leganés	13	13,43	96,81	98,99	0,44
90104	Pedroches	Leganés	11	12,90	85,29	96,14	0,36
90105	Jaime Vera	Leganés	10	12,06	82,94	96,12	0,34
90106	M ^ª Montessori	Leganés	5	3,78	132,37	100,10	0,45
90107	María Curie	Leganés	8	5,12	156,20	102,80	0,56
90108	Mendiguchía Carriche	Leganés	11	10,92	100,72	98,97	0,42
90109	Leganés Norte	Leganés	1	1,71	58,44	97,50	0,39
90201	Cuzco	Fuenlabrada	8	5,84	136,96	101,73	0,52
90202	Canarias/Málaga	Fuenlabrada	4	6,92	57,81	94,03	0,32

Código ZBS	Zona básica de salud	Distrito sanitario	Observados	Esperados	RME	RRs	PRP
90203	Castilla la Nueva	Fuenlabrada	3	4,75	63,10	96,57	0,35
90204	El Naranjo	Fuenlabrada	8	5,34	149,81	102,26	0,53
90205	Panaderas	Fuenlabrada	1	9,87	10,13	87,82	0,13
90206	Francia	Fuenlabrada	5	8,59	58,22	93,11	0,25
90207	Parque Loranca	Fuenlabrada	1	2,39	41,83	96,39	0,36
90208	Humanes de Madrid	Fuenlabrada	4	4,11	97,29	97,89	0,41
100101	Griñón	Parla	6	8,88	67,55	95,61	0,34
100102	Parla-1	Parla	8	6,94	115,31	101,25	0,51
100103	Parla-2	Parla	17	10,04	169,33	108,63	0,71
100104	Parla-3	Parla	4	8,39	47,67	92,14	0,26
100105	Pinto	Parla	16	12,80	125,03	103,81	0,58
100201	Getafe-1	Getafe	21	17,02	123,41	102,72	0,57
100202	Getafe-2	Getafe	14	14,00	99,99	98,65	0,45
100203	Getafe-3	Getafe	15	10,66	140,75	105,20	0,61
100204	Ciudades	Getafe	2	6,51	30,73	91,02	0,22
100205	Getafe-5	Getafe	4	7,44	53,73	93,81	0,28
100206	Getafe-6	Getafe	2	1,90	105,12	98,13	0,42
100207	Getafe-7	Getafe	0	1,90	0,00	96,71	0,38
100208	Sánchez Morate	Getafe	8	9,83	81,36	95,18	0,34
110101	Valdemoro	Aranjuez	14	11,24	124,57	103,63	0,58
110102	Ciempozuelos	Aranjuez	11	8,53	128,88	101,79	0,53
110103	Colmenar de Oreja	Aranjuez	7	9,59	73,01	95,35	0,34
110104	Aranjuez-1	Aranjuez	5	14,59	34,28	84,72	0,10
110105	Aranjuez-2	Aranjuez	10	10,55	94,78	95,15	0,36
110106	San Martín de la Vega	Aranjuez	2	4,37	45,80	96,28	0,36
110201	Imperial	Arganzuela	15	17,09	87,76	98,53	0,43
110202	Acacias	Arganzuela	20	24,08	83,06	96,32	0,35
110203	Chopera	Arganzuela	16	21,09	75,88	94,59	0,30
110204	Palos de Moguer	Arganzuela	30	24,98	120,08	106,83	0,68
110205	Delicias-1	Arganzuela	18	19,48	92,40	98,38	0,44
110206	Delicias-2	Arganzuela	1	1,86	53,74	100,49	0,50
110301	Los Angeles-1	Villaverde	5	7,35	68,04	94,92	0,31
110302	Los Angeles-2	Villaverde	14	16,52	84,76	94,66	0,28
110303	San Andrés-1	Villaverde	6	7,52	79,77	95,10	0,33
110304	San Andrés-2	Villaverde	8	15,16	52,78	87,70	0,15
110305	Los Rosales-1	Villaverde	11	9,10	120,82	100,47	0,49
110306	San Cristóbal	Villaverde	8	11,85	67,52	92,79	0,24
110307	Los Rosales-2	Villaverde	3	3,20	93,74	98,31	0,42
110308	El Espinillo	Villaverde	2	7,42	26,95	90,88	0,20
110309	San Andrés-3	Villaverde	1	1,40	71,20	96,93	0,38
110401	San Isidro-1	Carabanchel	18	14,84	121,27	104,54	0,61
110402	San Isidro-2	Carabanchel	14	14,65	95,54	100,74	0,50
110403	Vista Alegre-1	Carabanchel	17	17,67	96,23	98,88	0,43
110404	Vista Alegre-2	Carabanchel	17	19,31	88,03	97,65	0,40
110405	Buenavista	Carabanchel	12	15,97	75,16	94,78	0,30
110406	Comillas	Carabanchel	19	20,74	91,62	98,15	0,41
110407	Opañel-1	Carabanchel	10	11,19	89,34	98,56	0,41
110408	Opañel-2	Carabanchel	15	14,86	100,96	99,77	0,48

Código ZBS	Zona básica de salud	Distrito sanitario	Observados	Esperados	RME	RRs	PRP
110409	Puerta Bonita-1	Carabanchel	13	13,21	98,41	100,07	0,46
110410	Puerta Bonita-2	Carabanchel	11	11,39	96,54	98,42	0,41
110411	Abrantes	Carabanchel	19	20,42	93,06	97,61	0,39
110501	Moscardó	Usera	25	23,28	107,38	100,78	0,49
110502	Almendrales	Usera	9	14,31	62,87	92,26	0,24
110503	Zofio	Usera	9	10,03	89,72	97,48	0,37
110504	Pradolongo	Usera	9	11,09	81,13	96,78	0,37
110505	Orcasitas	Usera	15	14,20	105,64	99,70	0,46
110506	San Fermín	Usera	4	10,43	38,37	90,45	0,19
110507	Orcasur	Usera	7	7,13	98,12	98,09	0,40

Mortalidad por cáncer de recto porción rectosigmoide y ano, hombres

Código ZBS	Zona básica de salud	Distrito sanitario	Observados	Esperados	RME	RRs	PRP
10101	Villarejo de Salvanés	Arganda	2	3,91	51,21	79,44	0,18
10102	Perales de Tajuña	Arganda	4	4,77	83,85	88,80	0,27
10103	Campo Real	Arganda	4	3,22	124,27	103,96	0,52
10104	Arganda	Arganda	4	6,92	57,84	90,31	0,27
10105	Rivas Vaciamadrid	Arganda	6	4,21	142,61	111,18	0,69
10201	Vinateros-Marroquina	Moratalaz	19	12,97	146,53	144,14	0,98
10202	Media Legua	Moratalaz	13	9,32	139,42	130,37	0,94
10203	Fontarrón	Moratalaz	11	6,01	183,11	155,35	0,99
10204	Vicálvaro-1	Moratalaz	9	6,75	133,31	119,30	0,83
10205	Vicálvaro-2	Moratalaz	6	3,47	172,89	114,25	0,74
10206	Vandel	Moratalaz	3	3,27	91,67	123,59	0,86
10207	Valdebernardo	Moratalaz	5	2,30	217,86	135,04	0,94
10301	Adelfas	Retiro	5	6,13	81,63	122,31	0,87
10302	Pacífico	Retiro	17	12,20	139,37	130,95	0,94
10303	Ibiza	Retiro	18	11,58	155,42	124,39	0,91
10304	Estrella	Retiro	8	7,96	100,53	117,83	0,82
10401	Numancia-1	Vallecas	7	4,80	145,97	138,57	0,95
10402	Numancia-2	Vallecas	13	5,98	217,38	161,01	0,99
10403	Palomeras Bajas-1	Vallecas	3	4,09	73,32	126,91	0,87
10404	Palomeras Bajas-2	Vallecas	7	4,14	169,02	147,50	0,98
10405	Palomeras Bajas-3	Vallecas	10	6,79	147,34	136,35	0,94
10406	San Diego	Vallecas	8	5,16	155,08	134,13	0,92
10407	Entrevías-1	Vallecas	1	2,21	45,24	120,18	0,73
10408	Entrevías-2	Vallecas	10	9,16	109,20	122,56	0,90
10409	Portazgo	Vallecas	15	7,18	208,81	159,20	1,00
10410	Palomeras Sureste-1	Vallecas	22	11,63	189,22	158,85	1,00
10411	Palomeras Sureste-2	Vallecas	4	4,21	94,98	129,01	0,92
10412	Villa Vallecas-1	Vallecas	7	8,42	83,14	115,88	0,80
10413	Villa Vallecas-2	Vallecas	8	5,07	157,72	144,32	0,95
20101	Tamames	Coslada	1	3,86	25,91	90,02	0,29
20102	Jaime Vera	Coslada	2	2,57	77,69	102,41	0,50
20103	Valleaguado	Coslada	1	4,33	23,10	94,17	0,34
20104	Ciudad San Pablo	Coslada	4	2,72	147,12	112,11	0,65
20105	S.Fernando Henares-1	Coslada	4	3,49	114,56	106,90	0,65
20106	S.Fernando Henares-2	Coslada	3	2,04	147,21	115,30	0,67
20107	Mejorada del Campo	Coslada	4	3,59	111,34	105,41	0,55
20201	Goya	Salamanca	11	18,70	58,84	94,63	0,33
20202	Montesa	Salamanca	9	9,43	95,47	102,39	0,52
20203	Baviera	Salamanca	7	6,40	109,42	107,67	0,62
20204	Castelló-Lagasca	Salamanca	11	12,26	89,71	96,96	0,37
20301	Prosperidad	Chamartín	21	15,95	131,68	112,56	0,78
20302	Segre	Chamartín	7	12,85	54,46	85,48	0,15
20303	Uruguay	Chamartín	6	7,37	81,44	96,59	0,38
20304	Núñez Morgado	Chamartín	5	6,59	75,82	95,50	0,37
30101	Carmen Calzado	Alcalá de Henares	5	4,12	121,42	107,07	0,58
30102	Puerta de Madrid	Alcalá de Henares	4	2,83	141,58	111,31	0,67

Código ZBS	Zona básica de salud	Distrito sanitario	Observados	Esperados	RME	RRs	PRP
30103	Ramiro II	Alcalá de Henares	8	3,36	238,40	133,01	0,87
30104	Luis Vives	Alcalá de Henares	2	4,13	48,44	103,69	0,54
30105	Manuel Merino	Alcalá de Henares	4	3,31	120,91	106,47	0,57
30106	Virgen del Val	Alcalá de Henares	4	2,27	176,57	112,17	0,68
30107	Juan de Austria	Alcalá de Henares	3	3,94	76,15	100,18	0,47
30108	María de Guzmán	Alcalá de Henares	5	6,07	82,37	98,98	0,44
30109	Los Pinos	Alcalá de Henares	5	6,13	81,62	98,89	0,44
30110	Meco	Alcalá de Henares	0	2,41	0,00	94,91	0,35
30111	Torres de la Alameda	Alcalá de Henares	3	3,44	87,25	106,07	0,57
30201	Las Fronteras	Torrejón de Ardoz	7	7,32	95,68	107,97	0,64
30202	La Veredilla	Torrejón de Ardoz	3	2,69	111,71	110,65	0,63
30203	El Juncal	Torrejón de Ardoz	1	2,47	40,54	101,29	0,50
30204	Brújula	Torrejón de Ardoz	9	3,55	253,29	141,97	0,92
30205	La Plata	Torrejón de Ardoz	1	1,27	78,68	111,39	0,66
40101	Ventas	Ciudad Lineal	19	17,42	109,05	111,94	0,77
40102	Pueblo Nuevo-1	Ciudad Lineal	6	9,84	60,98	95,38	0,39
40103	Pueblo Nuevo-2	Ciudad Lineal	7	7,39	94,74	103,60	0,56
40104	Quintana	Ciudad Lineal	15	9,16	163,69	126,16	0,89
40105	Concepción	Ciudad Lineal	6	7,43	80,71	106,42	0,61
40106	San Pascual	Ciudad Lineal	8	5,55	144,13	116,86	0,78
40107	San Juan Bautista	Ciudad Lineal	3	4,69	63,93	101,18	0,50
40108	Atalaya	Ciudad Lineal	5	4,99	100,15	100,89	0,47
40109	Pueblo Nuevo-3	Ciudad Lineal	2	2,06	97,01	108,22	0,63
40201	Arcos	San Blas	7	6,62	105,73	108,91	0,63
40202	Amposta	San Blas	5	7,94	62,99	96,66	0,41
40203	Simancas	San Blas	5	7,89	63,39	100,80	0,50
40204	Canillejas	San Blas	10	8,76	114,10	112,38	0,69
40205	Rejas	San Blas	1	2,63	38,05	98,43	0,42
40206	Rosas	San Blas	5	3,73	133,88	108,14	0,66
40207	Quinta de los Molinos	San Blas	6	2,63	227,91	121,02	0,82
40301	La Plovera	Hortaleza	4	2,76	144,75	109,54	0,68
40302	Canillas-1	Hortaleza	4	4,97	80,56	102,51	0,50
40303	Canillas-2	Hortaleza	7	6,75	103,75	105,83	0,58
40304	Pinar del Rey	Hortaleza	20	16,05	124,58	109,63	0,68
40305	Apostol Santiago	Hortaleza	4	5,39	74,25	100,33	0,46
40306	Barajas-1	Hortaleza	1	3,50	28,55	90,93	0,32
40307	Barajas-2	Hortaleza	4	5,01	79,82	101,04	0,50
40308	Virgen del Cortijo	Hortaleza	3	1,79	167,78	103,66	0,53
50101	Alcobendas-Chopera	Alcobendas	11	5,76	190,81	121,56	0,81
50102	Miraflores	Alcobendas	3	4,50	66,68	100,34	0,47
50103	Marqués de Valdavia	Alcobendas	5	3,77	132,73	105,73	0,56
50104	La Moraleja	Alcobendas	0	3,03	0,00	95,53	0,38
50105	S.S. de los Reyes-1	Alcobendas	6	3,39	177,18	107,82	0,63
50106	S.S. de los Reyes-2	Alcobendas	2	4,65	43,04	96,24	0,40
50107	S.S. de los Reyes-3	Alcobendas	5	3,26	153,46	107,82	0,59
50108	Paracuellos del Jarama	Alcobendas	1	2,84	35,15	97,36	0,42
50109	Algete	Alcobendas	5	5,85	85,50	95,46	0,37
50110	El Molar	Alcobendas	0	3,25	0,00	83,82	0,19

Código ZBS	Zona básica de salud	Distrito sanitario	Observados	Esperados	RME	RRs	PRP
50111	La Cabrera	Alcobendas	2	2,32	86,36	88,57	0,28
50112	Rascafría	Alcobendas	0	1,02	0,00	84,49	0,23
50113	Torrelaguna	Alcobendas	3	1,71	175,21	96,40	0,39
50114	Buitrago de Lozoya	Alcobendas	2	2,55	78,32	87,86	0,27
50201	Colmenar Viejo	Colmenar Viejo	10	7,70	129,84	100,86	0,48
50202	Manzanares el Real	Colmenar Viejo	0	2,06	0,00	86,62	0,23
50203	Soto del Real	Colmenar Viejo	2	3,85	52,01	84,03	0,19
50204	Tres Cantos	Colmenar Viejo	6	4,82	124,51	108,21	0,57
50301	Cuatro Caminos-1	Tetuán	1	5,33	18,76	83,50	0,16
50302	Cuatro Caminos-2	Tetuán	8	6,39	125,13	96,16	0,38
50303	Castillejos	Tetuán	5	6,99	71,50	92,60	0,31
50304	Bellas Vistas	Tetuán	10	7,93	126,05	99,29	0,44
50305	Berruguete	Tetuán	9	6,35	141,83	106,62	0,60
50306	Valdeacederas	Tetuán	8	5,92	135,19	107,64	0,60
50307	Almenara	Tetuán	8	6,52	122,71	106,46	0,57
50401	Valverde	Fuencarral	5	8,13	61,52	93,85	0,33
50402	Bº Begoña	Fuencarral	5	3,62	138,01	105,74	0,55
50403	Periodistas	Fuencarral	8	8,19	97,70	99,56	0,46
50404	Pilar	Fuencarral	11	12,25	89,79	100,09	0,46
50405	Monforte de Lemos	Fuencarral	9	5,39	166,96	112,00	0,68
50406	Peñagrande	Fuencarral	2	6,40	31,26	85,67	0,19
50407	Fuentelarreina	Fuencarral	5	6,26	79,89	93,24	0,32
50408	El Pardo	Fuencarral	1	1,72	58,14	97,04	0,40
50409	Mirasierra	Fuencarral	4	3,03	132,22	104,03	0,52
60101	Boadilla del Monte	Majadahonda	2	4,63	43,19	85,36	0,18
60102	Pozuelo de Alarcón	Majadahonda	10	13,86	72,16	85,40	0,14
60103	Villanueva de la Cañada	Majadahonda	5	4,62	108,30	92,17	0,28
60104	Majadahonda	Majadahonda	8	9,48	84,40	89,70	0,24
60105	Las Rozas	Majadahonda	11	10,34	106,40	96,99	0,39
60201	Torrelodones	Collado Villalba	2	4,22	47,38	90,79	0,27
60202	Galapagar	Collado Villalba	4	5,40	74,12	92,53	0,32
60203	S. Lorenzo del Escorial	Collado Villalba	11	7,92	138,92	104,42	0,55
60204	Collado Villalba	Collado Villalba	10	11,75	85,10	91,25	0,29
60205	Guadarrama	Collado Villalba	6	4,70	127,61	98,46	0,43
60206	Cercedilla	Collado Villalba	3	3,07	97,65	96,36	0,41
60207	Robledo de Chavela	Collado Villalba	0	2,55	0,00	77,65	0,12
60301	Univers.- Valdezarza	Moncloa	15	14,52	103,34	95,45	0,33
60302	Casa de Campo	Moncloa	2	4,81	41,58	85,63	0,15
60303	Argüelles	Moncloa	7	8,73	80,18	85,64	0,16
60304	Aravaca	Moncloa	2	4,62	43,28	86,10	0,17
70101	Cortes	Centro	8	6,85	116,76	102,09	0,52
70102	Justicia	Centro	4	3,49	114,71	94,95	0,38
70103	Universidad	Centro	4	6,57	60,90	83,98	0,16
70104	Palacio	Centro	9	6,66	135,10	119,66	0,82
70105	Embajadores-1	Centro	6	6,12	97,97	114,27	0,74
70106	Embajadores-2	Centro	5	5,97	83,81	110,60	0,67
70201	Trafalgar	Chamberí	6	9,49	63,20	83,08	0,12
70202	Guzmán el Bueno	Chamberí	3	7,18	41,76	75,81	0,07

Código ZBS	Zona básica de salud	Distrito sanitario	Observados	Esperados	RME	RRs	PRP
70203	Andrés Mellado	Chamberí	2	9,23	21,66	71,26	0,04
70204	Cea Bermúdez	Chamberí	8	9,17	87,22	87,08	0,18
70205	Rios Rosas	Chamberí	7	12,80	54,70	82,03	0,11
70301	Puerta del Angel-1	Latina	2	7,94	25,20	85,85	0,18
70302	Puerta del Angel-2	Latina	4	7,11	56,26	84,76	0,20
70303	Los Cármenes	Latina	3	6,21	48,27	89,87	0,24
70304	Lucero	Latina	15	13,04	115,05	98,98	0,45
70305	Campamento	Latina	2	5,01	39,93	83,88	0,17
70306	Aluche-1	Latina	10	9,98	100,20	94,56	0,35
70307	Aluche-2	Latina	6	11,92	50,35	85,59	0,16
70308	Aguilas-1	Latina	5	8,48	58,94	91,29	0,29
70309	Aguilas-2	Latina	3	4,15	72,37	95,45	0,35
70310	Aguilas-3	Latina	8	6,29	127,14	96,96	0,40
80101	San Fernando	Móstoles	0	0,92	0,00	85,72	0,20
80102	El Soto	Móstoles	1	1,03	97,04	87,08	0,26
80103	Presentación Sabio	Móstoles	3	6,02	49,86	83,30	0,17
80104	Princesa	Móstoles	2	2,98	67,12	88,39	0,26
80105	Barcelona	Móstoles	6	5,03	119,22	94,12	0,34
80106	Felipe II	Móstoles	2	3,35	59,75	85,65	0,20
80107	Dr. Luengo Rodríguez	Móstoles	1	3,55	28,17	79,76	0,16
80108	Coronel de Palma	Móstoles	7	6,15	113,91	89,11	0,21
80109	Alde. Bartolomé Glez	Móstoles	3	5,08	59,00	83,75	0,16
80110	Parque Coimbra	Móstoles	2	1,89	105,80	88,21	0,25
80201	Miguel Servet	Alcorcón	8	5,19	154,28	98,80	0,42
80202	Ramón y Cajal	Alcorcón	3	6,30	47,64	89,95	0,27
80203	Los Castillos	Alcorcón	6	6,94	86,40	94,67	0,34
80204	Dr. Lain Entralgo	Alcorcón	6	4,58	130,90	102,23	0,51
80205	Gregorio Marañón	Alcorcón	2	2,74	73,07	98,94	0,43
80206	Granero Vicedo	Alcorcón	7	4,87	143,78	110,06	0,62
80207	Dr. Trueta	Alcorcón	5	2,99	167,06	109,65	0,62
80208	La Ribota	Alcorcón	1	1,41	71,03	96,00	0,38
80301	Cadalso de los Vidrios	Navalcarnero	1	1,99	50,29	70,17	0,15
80302	San Martín de Valdeiglesias	Navalcarnero	1	4,31	23,21	69,16	0,06
80303	Villa del Prado	Navalcarnero	1	2,26	44,19	73,58	0,13
80304	Navalcarnero	Navalcarnero	6	7,16	83,81	83,37	0,13
80305	Villaviciosa de Odón	Navalcarnero	7	4,72	148,16	95,52	0,37
90101	Pizarro	Leganés	7	5,24	133,68	98,52	0,41
90102	Palomares	Leganés	3	4,06	73,93	96,26	0,40
90103	M ^ª Jesús Hereza	Leganés	6	6,96	86,15	95,52	0,36
90104	Pedroches	Leganés	5	6,46	77,42	97,64	0,42
90105	Jaime Vera	Leganés	10	6,01	166,30	122,48	0,79
90106	M ^ª Montessori	Leganés	1	1,92	52,17	101,80	0,51
90107	María Curie	Leganés	2	2,45	81,77	96,57	0,41
90108	Mendiguchía Carriche	Leganés	5	5,42	92,33	102,09	0,52
90109	Leganés Norte	Leganés	0	0,81	0,00	96,01	0,39
90201	Cuzco	Fuenlabrada	2	2,94	67,98	87,81	0,24
90202	Canarias/Málaga	Fuenlabrada	3	3,50	85,68	89,23	0,27

Código ZBS	Zona básica de salud	Distrito sanitario	Observados	Esperados	RME	RRs	PRP
90203	Castilla la Nueva	Fuenlabrada	2	2,39	83,70	90,17	0,27
90204	El Naranjo	Fuenlabrada	2	2,46	81,29	89,35	0,23
90205	Panaderas	Fuenlabrada	2	4,91	40,74	82,88	0,12
90206	Francia	Fuenlabrada	2	4,15	48,14	83,34	0,16
90207	Parque Loranca	Fuenlabrada	2	1,24	161,60	89,35	0,26
90208	Humanes de Madrid	Fuenlabrada	1	2,08	48,12	83,00	0,12
100101	Griñón	Parla	4	4,14	96,71	84,07	0,16
100102	Parla-1	Parla	3	3,34	89,94	82,59	0,22
100103	Parla-2	Parla	3	4,89	61,30	80,35	0,13
100104	Parla-3	Parla	1	4,31	23,20	76,35	0,08
100105	Pinto	Parla	3	6,30	47,59	82,69	0,12
100201	Getafe-1	Getafe	10	8,02	124,64	102,66	0,54
100202	Getafe-2	Getafe	7	6,54	107,07	103,28	0,53
100203	Getafe-3	Getafe	2	5,23	38,25	89,94	0,30
100204	Ciudades	Getafe	4	3,24	123,27	106,34	0,56
100205	Getafe-5	Getafe	2	3,94	50,79	91,65	0,29
100206	Getafe-6	Getafe	0	1,06	0,00	100,03	0,45
100207	Getafe-7	Getafe	1	0,76	131,22	101,14	0,49
100208	Sánchez Morate	Getafe	3	4,66	64,32	95,33	0,37
110101	Valdemoro	Aranjuez	4	5,41	73,99	81,99	0,14
110102	Ciempozuelos	Aranjuez	1	4,23	23,65	74,54	0,09
110103	Colmenar de Oreja	Aranjuez	5	4,44	112,56	84,19	0,18
110104	Aranjuez-1	Aranjuez	3	5,59	53,70	72,03	0,07
110105	Aranjuez-2	Aranjuez	3	4,91	61,13	71,40	0,13
110106	San Martín de la Vega	Aranjuez	0	2,14	0,00	83,27	0,14
110201	Imperial	Arganzuela	9	6,31	142,55	118,60	0,82
110202	Acacias	Arganzuela	12	8,73	137,42	125,52	0,91
110203	Chopera	Arganzuela	8	6,91	115,84	125,32	0,89
110204	Palos de Moguer	Arganzuela	5	7,83	63,85	107,23	0,64
110205	Delicias-1	Arganzuela	11	6,78	162,35	130,36	0,96
110206	Delicias-2	Arganzuela	0	0,68	0,00	120,27	0,84
110301	Los Angeles-1	Villaverde	1	3,46	28,92	108,12	0,61
110302	Los Angeles-2	Villaverde	10	7,77	128,75	124,16	0,89
110303	San Andrés-1	Villaverde	5	3,29	152,21	130,16	0,86
110304	San Andrés-2	Villaverde	11	7,10	154,89	136,64	0,93
110305	Los Rosales-1	Villaverde	6	4,51	133,04	124,11	0,82
110306	San Cristóbal	Villaverde	10	5,19	192,69	126,76	0,91
110307	Los Rosales-2	Villaverde	0	1,55	0,00	108,35	0,62
110308	El Espinillo	Villaverde	6	3,38	177,60	124,07	0,86
110309	San Andrés-3	Villaverde	0	0,53	0,00	115,36	0,77
110401	San Isidro-1	Carabanchel	11	6,29	174,98	122,35	0,84
110402	San Isidro-2	Carabanchel	8	5,57	143,55	116,91	0,80
110403	Vista Alegre-1	Carabanchel	11	7,32	150,36	114,94	0,76
110404	Vista Alegre-2	Carabanchel	3	7,67	39,12	89,81	0,26
110405	Buenavista	Carabanchel	3	7,30	41,12	103,20	0,56
110406	Comillas	Carabanchel	13	8,08	160,87	131,39	0,96
110407	Opañel-1	Carabanchel	3	4,44	67,57	111,54	0,67
110408	Opañel-2	Carabanchel	6	5,82	103,15	119,22	0,83

Código ZBS	Zona básica de salud	Distrito sanitario	Observados	Esperados	RME	RRs	PRP
110409	Puerta Bonita-1	Carabanchel	1	4,83	20,68	103,06	0,53
110410	Puerta Bonita-2	Carabanchel	13	4,86	267,58	153,03	0,98
110411	Abrantes	Carabanchel	13	8,17	159,17	133,75	0,95
110501	Moscardó	Usera	10	8,60	116,31	127,62	0,92
110502	Almendrales	Usera	13	5,96	218,07	153,72	0,99
110503	Zofio	Usera	8	4,17	191,99	136,14	0,95
110504	Pradolongo	Usera	6	4,99	120,34	131,60	0,90
110505	Orcasitas	Usera	12	6,55	183,08	137,74	0,97
110506	San Fermín	Usera	2	4,22	47,37	110,49	0,67
110507	Orcasur	Usera	4	2,76	144,76	126,47	0,91

Mortalidad por cáncer de recto porción rectosigmoide y ano, mujeres

Código ZBS	Zona básica de salud	Distrito sanitario	Observados	Esperados	RME	RRs	PRP
10101	Villarejo de Salvanés	Arganda	2	2,36	84,63	109,93	0,63
10102	Perales de Tajuña	Arganda	6	3,20	187,62	114,61	0,77
10103	Campo Real	Arganda	1	2,01	49,79	103,94	0,58
10104	Arganda	Arganda	7	4,56	153,46	112,10	0,75
10105	Rivas Vaciamadrid	Arganda	4	2,80	142,88	108,40	0,70
10201	Vinateros-Marroquina	Moratalaz	14	9,11	153,61	115,58	0,81
10202	Media Legua	Moratalaz	8	6,54	122,40	106,98	0,66
10203	Fontarrón	Moratalaz	6	4,62	129,93	110,70	0,73
10204	Vicálvaro-1	Moratalaz	6	4,25	141,30	108,10	0,71
10205	Vicálvaro-2	Moratalaz	8	2,13	375,70	113,57	0,80
10206	Vandel	Moratalaz	5	2,07	241,74	111,19	0,75
10207	Valdebernardo	Moratalaz	2	1,42	141,18	109,42	0,70
10301	Adelfas	Retiro	10	4,95	201,89	110,61	0,76
10302	Pacífico	Retiro	4	9,93	40,29	91,05	0,26
10303	Ibiza	Retiro	8	11,26	71,07	95,45	0,35
10304	Estrella	Retiro	3	5,53	54,30	97,21	0,38
10401	Numancia-1	Vallecas	2	3,32	60,30	101,99	0,53
10402	Numancia-2	Vallecas	5	4,69	106,72	104,16	0,57
10403	Palomeras Bajas-1	Vallecas	2	3,74	53,48	102,00	0,51
10404	Palomeras Bajas-2	Vallecas	2	2,96	67,47	103,09	0,56
10405	Palomeras Bajas-3	Vallecas	6	5,03	119,31	107,28	0,66
10406	San Diego	Vallecas	5	3,93	127,28	106,59	0,62
10407	Entrevías-1	Vallecas	3	1,64	182,57	110,28	0,68
10408	Entrevías-2	Vallecas	10	6,39	156,54	110,59	0,77
10409	Portazgo	Vallecas	6	5,34	112,32	107,14	0,67
10410	Palomeras Sureste-1	Vallecas	8	8,18	97,79	107,73	0,68
10411	Palomeras Sureste-2	Vallecas	3	2,87	104,61	107,45	0,68
10412	Villa Vallecas-1	Vallecas	6	5,71	105,17	108,03	0,71
10413	Villa Vallecas-2	Vallecas	10	3,59	278,27	124,62	0,87
20101	Tamames	Coslada	1	2,41	41,51	100,16	0,50
20102	Jaime Vera	Coslada	0	1,53	0,00	100,29	0,48
20103	Valleaguado	Coslada	2	2,86	69,83	100,70	0,51
20104	Ciudad San Pablo	Coslada	0	1,65	0,00	101,92	0,55
20105	S.Fernando Henares-1	Coslada	2	2,18	91,59	104,04	0,60
20106	S.Fernando Henares-2	Coslada	2	1,35	147,66	106,50	0,60
20107	Mejorada del Campo	Coslada	2	2,29	87,50	106,06	0,60
20201	Goya	Salamanca	18	18,12	99,35	100,91	0,50
20202	Montesa	Salamanca	15	9,45	158,74	108,37	0,68
20203	Baviera	Salamanca	5	4,49	111,30	100,23	0,47
20204	Castelló-Lagasca	Salamanca	9	12,44	72,34	94,43	0,29
20301	Prosperidad	Chamartín	9	14,07	63,99	92,69	0,27
20302	Segre	Chamartín	11	10,48	105,01	99,18	0,44
20303	Uruguay	Chamartín	5	6,04	82,74	96,36	0,37
20304	Núñez Morgado	Chamartín	4	4,80	83,27	96,74	0,37
30101	Carmen Calzado	Alcalá de Henares	1	3,00	33,29	99,68	0,47
30102	Puerta de Madrid	Alcalá de Henares	1	1,61	61,99	103,06	0,53

Código ZBS	Zona básica de salud	Distrito sanitario	Observados	Esperados	RME	RRs	PRP
30103	Ramiro II	Alcalá de Henares	1	1,94	51,63	100,61	0,48
30104	Luis Vives	Alcalá de Henares	3	2,50	120,12	103,13	0,53
30105	Manuel Merino	Alcalá de Henares	2	2,05	97,37	102,27	0,53
30106	Virgen del Val	Alcalá de Henares	0	1,33	0,00	99,17	0,45
30107	Juan de Austria	Alcalá de Henares	2	2,45	81,78	101,81	0,51
30108	María de Guzmán	Alcalá de Henares	5	4,08	122,45	104,57	0,59
30109	Los Pinos	Alcalá de Henares	5	3,68	135,80	106,44	0,63
30110	Meco	Alcalá de Henares	2	1,39	144,09	104,54	0,58
30111	Torres de la Alameda	Alcalá de Henares	2	2,07	96,68	103,62	0,56
30201	Las Fronteras	Torrejón de Ardoz	8	4,84	165,33	110,98	0,74
30202	La Veredilla	Torrejón de Ardoz	2	1,60	124,92	107,37	0,63
30203	El Juncal	Torrejón de Ardoz	4	1,55	257,65	109,88	0,70
30204	Brújula	Torrejón de Ardoz	3	2,24	134,18	107,26	0,63
30205	La Plata	Torrejón de Ardoz	0	0,78	0,00	104,79	0,58
40101	Ventas	Ciudad Lineal	13	13,69	94,96	101,55	0,55
40102	Pueblo Nuevo-1	Ciudad Lineal	9	7,38	121,99	103,19	0,55
40103	Pueblo Nuevo-2	Ciudad Lineal	5	5,17	96,68	101,29	0,52
40104	Quintana	Ciudad Lineal	5	7,57	66,03	96,79	0,40
40105	Concepción	Ciudad Lineal	10	6,48	154,34	105,93	0,65
40106	San Pascual	Ciudad Lineal	3	4,29	69,89	97,05	0,38
40107	San Juan Bautista	Ciudad Lineal	6	3,32	180,74	102,36	0,52
40108	Atalaya	Ciudad Lineal	1	3,17	31,51	94,60	0,32
40109	Pueblo Nuevo-3	Ciudad Lineal	1	1,21	82,50	103,68	0,57
40201	Arcos	San Blas	8	5,26	152,21	108,60	0,68
40202	Amposta	San Blas	5	5,82	85,94	100,72	0,49
40203	Simancas	San Blas	4	6,32	63,31	97,29	0,40
40204	Canillejas	San Blas	3	5,82	51,51	95,09	0,35
40205	Rejas	San Blas	0	1,62	0,00	98,22	0,43
40206	Rosas	San Blas	0	2,18	0,00	98,84	0,46
40207	Quinta de los Molinos	San Blas	1	1,94	51,45	98,08	0,44
40301	La Plovera	Hortaleza	1	1,54	64,86	98,01	0,42
40302	Canillas-1	Hortaleza	3	3,27	91,81	98,28	0,43
40303	Canillas-2	Hortaleza	2	4,79	41,77	94,20	0,32
40304	Pinar del Rey	Hortaleza	11	11,05	99,52	99,15	0,46
40305	Apostol Santiago	Hortaleza	2	3,91	51,16	95,75	0,36
40306	Barajas-1	Hortaleza	2	2,22	89,91	100,53	0,47
40307	Barajas-2	Hortaleza	5	3,13	159,83	103,45	0,59
40308	Virgen del Cortijo	Hortaleza	2	1,51	132,81	100,31	0,46
50101	Alcobendas-Chopera	Alcobendas	9	3,88	232,21	110,02	0,69
50102	Miraflores	Alcobendas	1	2,99	33,42	96,51	0,40
50103	Marqués de Valdavia	Alcobendas	0	2,52	0,00	95,77	0,36
50104	La Moraleja	Alcobendas	3	2,04	147,21	101,95	0,53
50105	S.S. de los Reyes-1	Alcobendas	1	2,03	49,38	99,22	0,47
50106	S.S. de los Reyes-2	Alcobendas	4	2,82	142,01	102,97	0,54
50107	S.S. de los Reyes-3	Alcobendas	0	2,04	0,00	95,92	0,36
50108	Paracuellos del Jarama	Alcobendas	2	1,64	122,09	103,99	0,58
50109	Algete	Alcobendas	5	3,31	151,12	102,92	0,53
50110	El Molar	Alcobendas	3	1,83	164,30	100,35	0,48

Código ZBS	Zona básica de salud	Distrito sanitario	Observados	Esperados	RME	RRs	PRP
50111	La Cabrera	Alcobendas	1	1,40	71,51	98,49	0,45
50112	Rascafría	Alcobendas	0	0,53	0,00	96,84	0,40
50113	Torrelaguna	Alcobendas	1	1,12	88,99	98,00	0,43
50114	Buitrago de Lozoya	Alcobendas	0	1,57	0,00	95,57	0,35
50201	Colmenar Viejo	Colmenar Viejo	3	5,26	57,07	95,07	0,33
50202	Manzanares el Real	Colmenar Viejo	3	1,21	247,00	99,66	0,44
50203	Soto del Real	Colmenar Viejo	4	2,49	160,71	99,98	0,46
50204	Tres Cantos	Colmenar Viejo	4	3,12	128,41	100,81	0,49
50301	Cuatro Caminos-1	Tetuán	7	4,45	157,33	104,30	0,58
50302	Cuatro Caminos-2	Tetuán	8	5,44	147,14	102,72	0,55
50303	Castillejos	Tetuán	4	5,33	75,01	97,51	0,39
50304	Bellas Vistas	Tetuán	7	7,19	97,41	98,95	0,42
50305	Berruguete	Tetuán	5	5,43	92,05	98,89	0,43
50306	Valdeacederas	Tetuán	6	4,78	125,41	100,93	0,47
50307	Almenara	Tetuán	2	5,31	37,69	92,17	0,27
50401	Valverde	Fuencarral	8	6,89	116,19	99,93	0,45
50402	Bº Begoña	Fuencarral	1	2,82	35,47	95,58	0,35
50403	Periodistas	Fuencarral	9	5,32	169,15	104,58	0,59
50404	Pilar	Fuencarral	9	8,66	103,93	98,57	0,43
50405	Monforte de Lemos	Fuencarral	5	4,23	118,20	100,63	0,48
50406	Peñagrande	Fuencarral	6	4,42	135,66	102,91	0,53
50407	Fuentelarreina	Fuencarral	3	4,23	70,91	97,52	0,40
50408	El Pardo	Fuencarral	3	1,22	245,79	100,31	0,47
50409	Mirasierra	Fuencarral	1	1,83	54,63	97,09	0,38
60101	Boadilla del Monte	Majadahonda	1	2,71	36,91	93,13	0,29
60102	Pozuelo de Alarcón	Majadahonda	8	9,27	86,34	95,16	0,32
60103	Villanueva de la Cañada	Majadahonda	4	3,35	119,47	96,36	0,36
60104	Majadahonda	Majadahonda	4	6,54	61,19	91,54	0,23
60105	Las Rozas	Majadahonda	3	7,51	39,96	89,97	0,22
60201	Torrelodones	Collado Villalba	2	2,70	73,98	94,67	0,34
60202	Galapagar	Collado Villalba	2	3,43	58,38	93,48	0,30
60203	S. Lorenzo del Escorial	Collado Villalba	7	5,25	133,37	100,16	0,46
60204	Collado Villalba	Collado Villalba	9	7,80	115,36	98,56	0,42
60205	Guadarrama	Collado Villalba	0	3,09	0,00	91,76	0,27
60206	Cercedilla	Collado Villalba	1	2,06	48,49	93,91	0,33
60207	Robledo de Chavela	Collado Villalba	1	1,50	66,79	95,50	0,35
60301	Univers.- Valdezarza	Moncloa	13	10,82	120,14	100,60	0,47
60302	Casa de Campo	Moncloa	4	3,99	100,31	95,81	0,35
60303	Argüelles	Moncloa	4	8,37	47,77	90,80	0,23
60304	Aravaca	Moncloa	2	3,51	57,06	94,83	0,30
70101	Cortes	Centro	6	6,38	94,06	98,53	0,40
70102	Justicia	Centro	3	3,52	85,12	97,56	0,42
70103	Universidad	Centro	8	6,70	119,47	99,78	0,44
70104	Palacio	Centro	10	6,64	150,64	106,78	0,62
70105	Embajadores-1	Centro	5	5,81	86,13	99,34	0,45
70106	Embajadores-2	Centro	10	5,97	167,55	106,83	0,67
70201	Trafalgar	Chamberí	11	9,91	111,05	98,25	0,40
70202	Guzmán el Bueno	Chamberí	5	7,13	70,15	93,26	0,29

Código ZBS	Zona básica de salud	Distrito sanitario	Observados	Esperados	RME	RRs	PRP
70203	Andrés Mellado	Chamberí	6	8,86	67,69	92,13	0,28
70204	Cea Bermúdez	Chamberí	7	8,76	79,93	95,92	0,35
70205	Rios Rosas	Chamberí	11	12,96	84,87	96,88	0,40
70301	Puerta del Angel-1	Latina	4	6,62	60,39	94,51	0,31
70302	Puerta del Angel-2	Latina	4	5,63	71,09	93,42	0,29
70303	Los Cármenes	Latina	4	4,40	90,96	96,20	0,36
70304	Lucero	Latina	6	9,15	65,61	90,82	0,22
70305	Campamento	Latina	4	3,52	113,49	97,35	0,39
70306	Aluche-1	Latina	3	6,85	43,78	90,77	0,24
70307	Aluche-2	Latina	3	8,04	37,33	90,32	0,21
70308	Aguilas-1	Latina	8	5,27	151,81	102,00	0,50
70309	Aguilas-2	Latina	0	2,75	0,00	94,63	0,32
70310	Aguilas-3	Latina	4	4,00	100,00	97,53	0,40
80101	San Fernando	Móstoles	1	0,58	172,74	99,04	0,45
80102	El Soto	Móstoles	1	0,69	144,79	99,80	0,46
80103	Presentación Sabio	Móstoles	0	3,86	0,00	92,58	0,28
80104	Princesa	Móstoles	3	1,92	156,09	100,94	0,49
80105	Barcelona	Móstoles	1	3,36	29,80	96,02	0,37
80106	Felipe II	Móstoles	1	2,23	44,76	98,17	0,42
80107	Dr. Luengo Rodríguez	Móstoles	7	2,32	301,58	112,56	0,72
80108	Coronel de Palma	Móstoles	7	4,00	175,01	103,58	0,56
80109	Alde. Bartolomé Glez	Móstoles	4	3,37	118,77	101,41	0,51
80110	Parque Coimbra	Móstoles	1	1,19	83,69	97,76	0,42
80201	Miguel Servet	Alcorcón	6	3,27	183,64	101,78	0,49
80202	Ramón y Cajal	Alcorcón	3	4,14	72,40	97,74	0,43
80203	Los Castillos	Alcorcón	4	4,44	89,99	98,52	0,42
80204	Dr. Lain Entralgo	Alcorcón	4	2,92	136,97	101,85	0,51
80205	Gregorio Marañón	Alcorcón	1	1,76	56,88	98,80	0,44
80206	Granero Vicedo	Alcorcón	4	2,97	134,81	102,16	0,51
80207	Dr. Trueta	Alcorcón	2	1,81	110,28	100,03	0,47
80208	La Ribota	Alcorcón	1	1,04	95,85	99,65	0,46
80301	Cadalso de los Vidrios	Navalcarnero	0	1,26	0,00	89,86	0,33
80302	San Martín de Valdeiglesias	Navalcarnero	3	2,76	108,85	95,15	0,36
80303	Villa del Prado	Navalcarnero	0	1,48	0,00	92,18	0,34
80304	Navalcarnero	Navalcarnero	3	4,65	64,56	94,89	0,33
80305	Villaviciosa de Odón	Navalcarnero	2	3,36	59,45	94,81	0,34
90101	Pizarro	Leganés	2	3,29	60,83	99,65	0,48
90102	Palomares	Leganés	6	2,63	228,27	108,47	0,65
90103	M ^ª Jesús Hereza	Leganés	7	4,12	169,92	104,66	0,58
90104	Pedroches	Leganés	6	3,92	153,19	106,77	0,64
90105	Jaime Vera	Leganés	3	3,66	81,86	101,50	0,52
90106	M ^ª Montessori	Leganés	4	1,19	336,68	107,74	0,66
90107	María Curie	Leganés	0	1,56	0,00	98,29	0,44
90108	Mendiguchía Carriche	Leganés	0	3,33	0,00	98,29	0,44
90109	Leganés Norte	Leganés	0	0,55	0,00	101,79	0,55
90201	Cuzco	Fuenlabrada	0	1,84	0,00	96,85	0,40
90202	Canarias/Málaga	Fuenlabrada	2	2,17	92,16	99,57	0,44

Código ZBS	Zona básica de salud	Distrito sanitario	Observados	Esperados	RME	RRs	PRP
90203	Castilla la Nueva	Fuenlabrada	2	1,53	130,62	100,68	0,49
90204	El Naranjo	Fuenlabrada	0	1,68	0,00	96,57	0,37
90205	Panaderas	Fuenlabrada	2	3,07	65,18	99,56	0,47
90206	Francia	Fuenlabrada	1	2,72	36,73	96,63	0,38
90207	Parque Loranca	Fuenlabrada	0	0,80	0,00	98,51	0,42
90208	Humanes de Madrid	Fuenlabrada	1	1,29	77,75	98,58	0,44
100101	Griñón	Parla	2	2,70	73,98	100,88	0,50
100102	Parla-1	Parla	5	2,14	233,99	112,25	0,68
100103	Parla-2	Parla	1	3,14	31,89	99,16	0,45
100104	Parla-3	Parla	3	2,61	115,10	103,22	0,57
100105	Pinto	Parla	6	3,96	151,49	106,71	0,67
100201	Getafe-1	Getafe	7	5,18	135,14	106,58	0,68
100202	Getafe-2	Getafe	1	4,29	23,33	97,26	0,40
100203	Getafe-3	Getafe	4	3,25	123,08	104,84	0,61
100204	Ciudades	Getafe	2	2,00	100,14	103,21	0,53
100205	Getafe-5	Getafe	4	2,29	174,97	105,88	0,65
100206	Getafe-6	Getafe	0	0,59	0,00	102,24	0,53
100207	Getafe-7	Getafe	1	0,59	169,37	107,82	0,68
100208	Sánchez Morate	Getafe	2	2,98	67,02	100,85	0,49
110101	Valdemoro	Aranjuez	1	3,51	28,50	99,74	0,46
110102	Ciempozuelos	Aranjuez	3	2,60	115,49	108,07	0,65
110103	Colmenar de Oreja	Aranjuez	5	2,89	172,78	113,50	0,74
110104	Aranjuez-1	Aranjuez	4	4,39	91,03	108,74	0,64
110105	Aranjuez-2	Aranjuez	5	3,24	154,16	117,07	0,71
110106	San Martín de la Vega	Aranjuez	3	1,36	221,38	109,83	0,74
110201	Imperial	Arganzuela	6	5,16	116,17	102,40	0,53
110202	Acacias	Arganzuela	7	7,28	96,20	101,11	0,51
110203	Chopera	Arganzuela	4	6,33	63,17	97,24	0,36
110204	Palos de Moguer	Arganzuela	4	7,48	53,47	95,65	0,37
110205	Delicias-1	Arganzuela	7	5,88	118,96	103,97	0,61
110206	Delicias-2	Arganzuela	0	0,57	0,00	100,45	0,49
110301	Los Angeles-1	Villaverde	1	2,25	44,49	103,22	0,55
110302	Los Angeles-2	Villaverde	7	5,03	139,19	109,40	0,72
110303	San Andrés-1	Villaverde	4	2,30	174,08	110,86	0,69
110304	San Andrés-2	Villaverde	5	4,64	107,86	106,11	0,60
110305	Los Rosales-1	Villaverde	5	2,79	179,46	111,12	0,70
110306	San Cristóbal	Villaverde	6	3,66	164,09	108,67	0,70
110307	Los Rosales-2	Villaverde	3	1,00	300,34	111,33	0,73
110308	El Espinillo	Villaverde	2	2,29	87,19	106,41	0,64
110309	San Andrés-3	Villaverde	1	0,44	229,32	105,55	0,64
110401	San Isidro-1	Carabanchel	4	4,52	88,59	99,32	0,45
110402	San Isidro-2	Carabanchel	9	4,43	203,02	107,34	0,65
110403	Vista Alegre-1	Carabanchel	5	5,35	93,49	97,73	0,44
110404	Vista Alegre-2	Carabanchel	6	5,83	102,86	98,77	0,45
110405	Buenavista	Carabanchel	4	4,86	82,32	99,24	0,44
110406	Comillas	Carabanchel	6	6,29	95,41	100,52	0,49
110407	Opañel-1	Carabanchel	5	3,40	147,05	104,45	0,57
110408	Opañel-2	Carabanchel	3	4,51	66,59	98,68	0,43

Código ZBS	Zona básica de salud	Distrito sanitario	Observados	Esperados	RME	RRs	PRP
110409	Puerta Bonita-1	Carabanchel	5	3,94	126,90	101,53	0,49
110410	Puerta Bonita-2	Carabanchel	3	3,47	86,40	99,04	0,45
110411	Abrantes	Carabanchel	5	6,21	80,47	99,64	0,47
110501	Moscardó	Usera	6	7,02	85,51	99,44	0,46
110502	Almendrales	Usera	2	4,35	45,97	97,71	0,41
110503	Zofio	Usera	7	3,06	228,99	108,36	0,67
110504	Pradolongo	Usera	1	3,39	29,52	97,97	0,44
110505	Orcasitas	Usera	6	4,37	137,35	104,35	0,59
110506	San Fermín	Usera	4	3,18	125,69	107,13	0,65
110507	Orcasur	Usera	6	2,17	276,24	111,27	0,76

Mortalidad por cáncer de laringe, hombres

Código ZBS	Zona básica de salud	Distrito sanitario	Observados	Esperados	RME	RRs	PRP
10101	Villarejo de Salvanés	Arganda	5	2,73	182,92	128,28	0,75
10102	Perales de Tajuña	Arganda	3	3,37	88,90	102,32	0,49
10103	Campo Real	Arganda	3	2,56	117,09	102,46	0,50
10104	Arganda	Arganda	5	5,67	88,20	98,08	0,43
10105	Rivas Vaciamadrid	Arganda	2	4,12	48,53	92,59	0,34
10201	Vinateros-Marroquina	Moratalaz	5	9,55	52,38	82,95	0,17
10202	Media Legua	Moratalaz	4	6,97	57,37	86,24	0,21
10203	Fontarrón	Moratalaz	6	4,47	134,23	107,43	0,58
10204	Vicálvaro-1	Moratalaz	8	5,23	153,09	110,74	0,64
10205	Vicálvaro-2	Moratalaz	3	2,78	107,90	101,92	0,48
10206	Vandel	Moratalaz	1	2,84	35,18	89,31	0,28
10207	Valdebernardo	Moratalaz	1	2,18	45,78	98,67	0,45
10301	Adelfas	Retiro	6	4,64	129,21	113,41	0,69
10302	Pacífico	Retiro	6	8,61	69,66	91,57	0,31
10303	Ibiza	Retiro	7	8,04	87,05	95,69	0,35
10304	Estrella	Retiro	3	6,03	49,72	86,50	0,23
10401	Numancia-1	Vallecas	3	3,69	81,23	98,88	0,44
10402	Numancia-2	Vallecas	5	4,20	118,99	114,22	0,70
10403	Palomeras Bajas-1	Vallecas	6	2,77	216,54	133,61	0,87
10404	Palomeras Bajas-2	Vallecas	1	2,99	33,39	107,26	0,59
10405	Palomeras Bajas-3	Vallecas	5	5,20	96,11	118,68	0,74
10406	San Diego	Vallecas	4	3,72	107,47	115,60	0,70
10407	Entrevías-1	Vallecas	6	1,67	360,00	166,54	0,96
10408	Entrevías-2	Vallecas	8	6,55	122,22	120,02	0,84
10409	Portazgo	Vallecas	8	5,29	151,37	117,86	0,76
10410	Palomeras Sureste-1	Vallecas	12	8,70	137,85	118,64	0,79
10411	Palomeras Sureste-2	Vallecas	9	3,15	285,98	149,73	0,96
10412	Villa Vallecas-1	Vallecas	8	6,64	120,46	112,01	0,68
10413	Villa Vallecas-2	Vallecas	2	4,33	46,24	92,33	0,34
20101	Tamames	Coslada	5	3,48	143,47	109,12	0,57
20102	Jaime Vera	Coslada	1	2,42	41,41	91,17	0,31
20103	Valleaguado	Coslada	2	3,86	51,84	90,31	0,28
20104	Ciudad San Pablo	Coslada	3	2,52	119,20	101,26	0,45
20105	S.Fernando Henares-1	Coslada	1	2,91	34,37	92,43	0,31
20106	S.Fernando Henares-2	Coslada	3	1,88	159,84	107,80	0,53
20107	Mejorada del Campo	Coslada	4	3,17	126,37	104,71	0,53
20201	Goya	Salamanca	9	12,86	70,00	84,04	0,15
20202	Montesa	Salamanca	6	6,48	92,65	89,47	0,26
20203	Baviera	Salamanca	2	4,36	45,84	81,10	0,15
20204	Castelló-Lagasca	Salamanca	4	8,61	46,44	82,85	0,13
20301	Prosperidad	Chamartín	8	11,55	69,24	81,15	0,11
20302	Segre	Chamartín	7	8,91	78,55	90,88	0,28
20303	Uruguay	Chamartín	4	5,09	78,62	88,27	0,25
20304	Núñez Morgado	Chamartín	4	4,70	85,12	93,12	0,30
30101	Carmen Calzado	Alcalá de Henares	4	3,12	128,31	99,58	0,46
30102	Puerta de Madrid	Alcalá de Henares	4	2,41	165,92	103,10	0,50

Código ZBS	Zona básica de salud	Distrito sanitario	Observados	Esperados	RME	RRs	PRP
30103	Ramiro II	Alcalá de Henares	4	2,91	137,56	104,61	0,52
30104	Luis Vives	Alcalá de Henares	5	3,67	136,21	104,66	0,52
30105	Manuel Merino	Alcalá de Henares	3	2,63	113,96	96,79	0,40
30106	Virgen del Val	Alcalá de Henares	1	2,08	48,17	90,99	0,33
30107	Juan de Austria	Alcalá de Henares	2	3,39	59,02	87,45	0,26
30108	María de Guzmán	Alcalá de Henares	1	4,68	21,35	78,67	0,14
30109	Los Pinos	Alcalá de Henares	3	5,16	58,11	87,06	0,24
30110	Meco	Alcalá de Henares	2	2,05	97,57	92,24	0,31
30111	Torres de la Alameda	Alcalá de Henares	1	2,68	37,31	90,16	0,29
30201	Las Fronteras	Torrejón de Ardoz	10	5,82	171,78	115,48	0,71
30202	La Veredilla	Torrejón de Ardoz	2	2,34	85,64	98,23	0,42
30203	El Juncal	Torrejón de Ardoz	0	2,40	0,00	87,33	0,24
30204	Brújula	Torrejón de Ardoz	3	3,19	93,93	101,15	0,48
30205	La Plata	Torrejón de Ardoz	1	1,18	84,90	98,96	0,43
40101	Ventas	Ciudad Lineal	6	12,29	48,83	78,67	0,09
40102	Pueblo Nuevo-1	Ciudad Lineal	6	7,01	85,62	90,84	0,29
40103	Pueblo Nuevo-2	Ciudad Lineal	5	5,41	92,38	95,45	0,38
40104	Quintana	Ciudad Lineal	3	6,08	49,38	81,21	0,16
40105	Concepción	Ciudad Lineal	7	5,07	138,13	94,79	0,35
40106	San Pascual	Ciudad Lineal	0	4,27	0,00	74,53	0,08
40107	San Juan Bautista	Ciudad Lineal	2	3,67	54,50	82,90	0,16
40108	Atalaya	Ciudad Lineal	2	4,18	47,83	85,92	0,21
40109	Pueblo Nuevo-3	Ciudad Lineal	2	1,72	116,10	101,37	0,48
40201	Arcos	San Blas	7	4,80	145,88	113,52	0,66
40202	Amposta	San Blas	8	5,34	149,81	112,62	0,66
40203	Simancas	San Blas	7	5,42	129,07	103,02	0,49
40204	Canillejas	San Blas	11	6,74	163,30	115,14	0,69
40205	Rejas	San Blas	1	1,80	55,50	88,59	0,27
40206	Rosas	San Blas	1	3,31	30,18	89,43	0,26
40207	Quinta de los Molinos	San Blas	0	2,12	0,00	83,80	0,20
40301	La Plovera	Hortaleza	1	2,54	39,30	83,69	0,16
40302	Canillas-1	Hortaleza	2	4,34	46,12	79,60	0,14
40303	Canillas-2	Hortaleza	3	5,05	59,36	83,78	0,20
40304	Pinar del Rey	Hortaleza	8	12,55	63,74	82,60	0,14
40305	Apostol Santiago	Hortaleza	7	4,13	169,31	105,79	0,53
40306	Barajas-1	Hortaleza	5	2,66	187,79	108,16	0,55
40307	Barajas-2	Hortaleza	2	4,45	44,97	84,26	0,17
40308	Virgen del Cortijo	Hortaleza	3	1,52	197,27	101,75	0,47
50101	Alcobendas-Chopera	Alcobendas	5	4,84	103,27	101,91	0,48
50102	Miraflores	Alcobendas	4	3,83	104,45	104,93	0,53
50103	Marqués de Valdavia	Alcobendas	3	3,50	85,80	96,91	0,42
50104	La Moraleja	Alcobendas	1	2,82	35,43	89,61	0,27
50105	S.S. de los Reyes-1	Alcobendas	1	2,80	35,67	93,30	0,32
50106	S.S. de los Reyes-2	Alcobendas	8	3,88	206,35	127,53	0,79
50107	S.S. de los Reyes-3	Alcobendas	4	3,15	127,16	105,59	0,53
50108	Paracuellos del Jarama	Alcobendas	3	2,45	122,58	96,48	0,38
50109	Algete	Alcobendas	6	4,82	124,53	103,57	0,52
50110	El Molar	Alcobendas	4	2,55	156,89	103,59	0,50

Código ZBS	Zona básica de salud	Distrito sanitario	Observados	Esperados	RME	RRs	PRP
50111	La Cabrera	Alcobendas	1	1,73	57,65	95,02	0,38
50112	Rascafría	Alcobendas	0	0,71	0,00	89,78	0,32
50113	Torrelaguna	Alcobendas	0	1,10	0,00	91,46	0,34
50114	Buitrago de Lozoya	Alcobendas	3	1,73	173,35	100,73	0,46
50201	Colmenar Viejo	Colmenar Viejo	7	5,92	118,29	96,55	0,40
50202	Manzanares el Real	Colmenar Viejo	1	1,69	59,14	86,07	0,22
50203	Soto del Real	Colmenar Viejo	3	2,99	100,29	94,63	0,36
50204	Tres Cantos	Colmenar Viejo	0	4,46	0,00	70,70	0,11
50301	Cuatro Caminos-1	Tetuán	2	3,49	57,26	97,94	0,42
50302	Cuatro Caminos-2	Tetuán	3	4,45	67,40	97,37	0,40
50303	Castillejos	Tetuán	3	4,79	62,67	93,64	0,36
50304	Bellas Vistas	Tetuán	12	5,54	216,49	134,75	0,90
50305	Berruguete	Tetuán	9	4,42	203,56	127,28	0,83
50306	Valdeacederas	Tetuán	6	4,33	138,52	108,30	0,60
50307	Almenara	Tetuán	4	4,40	90,92	96,23	0,41
50401	Valverde	Fuencarral	6	5,42	110,67	97,07	0,39
50402	Bº Begoña	Fuencarral	4	2,52	158,54	101,91	0,47
50403	Periodistas	Fuencarral	2	6,61	30,25	80,97	0,14
50404	Pilar	Fuencarral	9	10,01	89,95	93,90	0,33
50405	Monforte de Lemos	Fuencarral	4	4,07	98,26	98,63	0,44
50406	Peñagrande	Fuencarral	6	5,13	117,04	100,90	0,47
50407	Fuentelarreina	Fuencarral	3	5,22	57,45	87,53	0,23
50408	El Pardo	Fuencarral	4	1,15	347,07	102,45	0,47
50409	Mirasierra	Fuencarral	2	2,71	73,72	91,30	0,31
60101	Boadilla del Monte	Majadahonda	2	4,24	47,21	82,12	0,17
60102	Pozuelo de Alarcón	Majadahonda	3	11,83	25,36	72,78	0,04
60103	Villanueva de la Cañada	Majadahonda	0	3,94	0,00	78,84	0,11
60104	Majadahonda	Majadahonda	5	8,16	61,29	80,33	0,14
60105	Las Rozas	Majadahonda	8	8,96	89,32	87,93	0,24
60201	Torrelodones	Collado Villalba	0	3,56	0,00	77,27	0,13
60202	Galapagar	Collado Villalba	5	4,58	109,27	90,84	0,30
60203	S. Lorenzo del Escorial	Collado Villalba	11	6,28	175,18	116,76	0,69
60204	Collado Villalba	Collado Villalba	4	9,82	40,73	71,63	0,06
60205	Guadarrama	Collado Villalba	2	3,70	54,04	82,64	0,17
60206	Cercedilla	Collado Villalba	2	2,36	84,85	87,50	0,27
60207	Robledo de Chavela	Collado Villalba	3	1,88	159,70	98,63	0,42
60301	Univers.- Valdezarza	Moncloa	9	10,71	84,02	95,91	0,37
60302	Casa de Campo	Moncloa	2	3,33	60,02	96,41	0,39
60303	Argüelles	Moncloa	3	5,90	50,82	90,26	0,29
60304	Aravaca	Moncloa	3	3,91	76,72	89,52	0,27
70101	Cortes	Centro	5	5,17	96,71	105,58	0,56
70102	Justicia	Centro	3	2,58	116,28	104,42	0,53
70103	Universidad	Centro	7	4,65	150,48	113,10	0,68
70104	Palacio	Centro	5	4,73	105,73	116,59	0,71
70105	Embajadores-1	Centro	12	4,36	275,52	160,33	0,97
70106	Embajadores-2	Centro	6	4,30	139,45	120,79	0,77
70201	Trafalgar	Chamberí	5	6,58	75,99	95,35	0,38
70202	Guzmán el Bueno	Chamberí	5	4,93	101,45	103,09	0,51

Código ZBS	Zona básica de salud	Distrito sanitario	Observados	Esperados	RME	RRs	PRP
70203	Andrés Mellado	Chamberí	5	6,04	82,77	96,92	0,40
70204	Cea Bermúdez	Chamberí	10	6,16	162,38	118,36	0,76
70205	Rios Rosas	Chamberí	10	8,78	113,85	105,85	0,57
70301	Puerta del Angel-1	Latina	2	5,42	36,93	101,27	0,49
70302	Puerta del Angel-2	Latina	9	4,58	196,39	133,78	0,86
70303	Los Cármenes	Latina	8	4,43	180,46	137,42	0,91
70304	Lucero	Latina	4	9,29	43,06	91,76	0,31
70305	Campamento	Latina	3	3,64	82,40	97,53	0,42
70306	Aluche-1	Latina	7	7,60	92,09	104,75	0,57
70307	Aluche-2	Latina	16	9,38	170,53	138,64	0,95
70308	Aguilas-1	Latina	13	6,47	200,80	142,52	0,95
70309	Aguilas-2	Latina	3	3,19	94,06	110,30	0,64
70310	Aguilas-3	Latina	7	5,28	132,52	113,93	0,69
80101	San Fernando	Móstoles	1	0,88	113,09	100,20	0,46
80102	El Soto	Móstoles	0	0,99	0,00	96,61	0,41
80103	Presentación Sabio	Móstoles	5	5,38	93,00	98,35	0,41
80104	Princesa	Móstoles	2	2,54	78,74	98,54	0,43
80105	Barcelona	Móstoles	2	4,37	45,78	93,48	0,34
80106	Felipe II	Móstoles	3	3,09	97,02	105,21	0,55
80107	Dr. Luengo Rodríguez	Móstoles	5	3,26	153,19	118,17	0,70
80108	Coronel de Palma	Móstoles	10	5,41	184,98	117,92	0,74
80109	Alde. Bartolomé Glez	Móstoles	5	4,21	118,71	104,62	0,55
80110	Parque Coimbra	Móstoles	0	1,81	0,00	90,49	0,29
80201	Miguel Servet	Alcorcón	6	4,51	133,02	105,00	0,54
80202	Ramón y Cajal	Alcorcón	9	5,22	172,34	123,09	0,79
80203	Los Castillos	Alcorcón	5	5,57	89,84	105,10	0,56
80204	Dr. Lain Entralgo	Alcorcón	5	3,94	126,81	112,40	0,65
80205	Gregorio Marañón	Alcorcón	1	2,47	40,50	97,21	0,39
80206	Granero Vicedo	Alcorcón	4	4,08	98,11	101,90	0,48
80207	Dr. Trueta	Alcorcón	1	2,42	41,34	96,89	0,40
80208	La Ribota	Alcorcón	0	1,23	0,00	97,36	0,42
80301	Cadalso de los Vidrios	Navalcarnero	1	1,35	74,25	89,74	0,32
80302	San Martín de Valdeiglesias	Navalcarnero	2	3,14	63,74	84,09	0,23
80303	Villa del Prado	Navalcarnero	0	1,61	0,00	79,85	0,19
80304	Navalcarnero	Navalcarnero	2	5,40	37,02	84,31	0,19
80305	Villaviciosa de Odón	Navalcarnero	2	4,03	49,69	87,51	0,25
90101	Pizarro	Leganés	3	4,32	69,40	102,56	0,50
90102	Palomares	Leganés	4	3,28	121,80	109,44	0,62
90103	M ^ª Jesús Hereza	Leganés	9	5,94	151,49	118,12	0,78
90104	Pedroches	Leganés	3	5,50	54,58	93,74	0,36
90105	Jaime Vera	Leganés	4	5,11	78,23	97,46	0,42
90106	M ^ª Montessori	Leganés	1	1,93	51,72	103,69	0,54
90107	María Curie	Leganés	4	2,03	197,09	119,43	0,75
90108	Mendiguchía Carriche	Leganés	3	4,67	64,28	99,20	0,43
90109	Leganés Norte	Leganés	0	0,83	0,00	102,92	0,50
90201	Cuzco	Fuenlabrada	3	2,87	104,53	113,43	0,65
90202	Canarias/Málaga	Fuenlabrada	7	3,25	215,45	137,36	0,88

Código ZBS	Zona básica de salud	Distrito sanitario	Observados	Esperados	RME	RRs	PRP
90203	Castilla la Nueva	Fuenlabrada	3	2,30	130,29	116,89	0,70
90204	El Naranjo	Fuenlabrada	2	2,37	84,52	105,88	0,54
90205	Panaderas	Fuenlabrada	4	4,39	91,14	105,77	0,58
90206	Francia	Fuenlabrada	9	4,01	224,40	137,63	0,91
90207	Parque Loranca	Fuenlabrada	0	1,21	0,00	103,93	0,52
90208	Humanes de Madrid	Fuenlabrada	3	1,88	159,36	108,07	0,60
100101	Griñón	Parla	4	3,39	118,06	102,13	0,50
100102	Parla-1	Parla	5	2,91	172,07	121,93	0,69
100103	Parla-2	Parla	2	4,52	44,29	94,93	0,37
100104	Parla-3	Parla	4	3,84	104,19	106,38	0,57
100105	Pinto	Parla	4	5,21	76,77	97,45	0,42
100201	Getafe-1	Getafe	6	6,34	94,69	108,68	0,63
100202	Getafe-2	Getafe	7	5,32	131,47	121,51	0,79
100203	Getafe-3	Getafe	4	4,25	94,18	109,98	0,61
100204	Ciudades	Getafe	2	2,94	68,13	111,12	0,59
100205	Getafe-5	Getafe	3	3,88	77,30	103,69	0,53
100206	Getafe-6	Getafe	0	0,91	0,00	107,45	0,57
100207	Getafe-7	Getafe	0	0,72	0,00	101,04	0,47
100208	Sánchez Morate	Getafe	8	3,98	201,15	140,97	0,88
110101	Valdemoro	Aranjuez	2	4,55	43,99	89,92	0,30
110102	Ciempozuelos	Aranjuez	4	3,24	123,62	105,90	0,55
110103	Colmenar de Oreja	Aranjuez	4	3,28	122,00	108,95	0,61
110104	Aranjuez-1	Aranjuez	6	4,04	148,41	113,74	0,64
110105	Aranjuez-2	Aranjuez	2	3,92	51,04	87,98	0,32
110106	San Martín de la Vega	Aranjuez	0	1,77	0,00	94,05	0,34
110201	Imperial	Arganzuela	7	4,53	154,58	127,74	0,86
110202	Acacias	Arganzuela	3	6,77	44,34	103,36	0,55
110203	Chopera	Arganzuela	6	4,76	126,02	119,00	0,78
110204	Palos de Moguer	Arganzuela	7	5,42	129,06	121,78	0,81
110205	Delicias-1	Arganzuela	5	5,03	99,49	112,97	0,71
110206	Delicias-2	Arganzuela	0	0,56	0,00	109,90	0,62
110301	Los Angeles-1	Villaverde	3	2,53	118,46	119,28	0,73
110302	Los Angeles-2	Villaverde	5	5,96	83,89	113,84	0,71
110303	San Andrés-1	Villaverde	4	2,53	158,36	129,44	0,82
110304	San Andrés-2	Villaverde	7	5,23	133,73	128,77	0,82
110305	Los Rosales-1	Villaverde	5	3,35	149,14	125,87	0,80
110306	San Cristóbal	Villaverde	9	3,65	246,81	140,73	0,93
110307	Los Rosales-2	Villaverde	1	1,31	76,09	112,80	0,65
110308	El Espinillo	Villaverde	2	2,90	68,99	111,41	0,65
110309	San Andrés-3	Villaverde	1	0,46	219,65	120,28	0,76
110401	San Isidro-1	Carabanchel	11	4,60	239,06	161,16	0,97
110402	San Isidro-2	Carabanchel	10	3,94	253,81	151,48	0,97
110403	Vista Alegre-1	Carabanchel	6	5,60	107,08	121,06	0,79
110404	Vista Alegre-2	Carabanchel	6	5,39	111,41	123,80	0,81
110405	Buenavista	Carabanchel	5	5,54	90,31	112,58	0,72
110406	Comillas	Carabanchel	6	5,70	105,26	119,47	0,80
110407	Opañel-1	Carabanchel	4	3,18	125,90	132,33	0,86
110408	Opañel-2	Carabanchel	6	4,14	144,87	130,75	0,87

Código ZBS	Zona básica de salud	Distrito sanitario	Observados	Esperados	RME	RRs	PRP
110409	Puerta Bonita-1	Carabanchel	2	3,25	61,47	113,64	0,67
110410	Puerta Bonita-2	Carabanchel	6	3,63	165,07	133,70	0,86
110411	Abrantes	Carabanchel	11	5,89	186,67	139,88	0,96
110501	Moscardó	Usera	5	5,91	84,64	111,12	0,67
110502	Almendrales	Usera	3	4,13	72,60	108,14	0,60
110503	Zofio	Usera	0	2,98	0,00	105,29	0,55
110504	Pradolongo	Usera	4	3,58	111,62	116,96	0,72
110505	Orcasitas	Usera	11	4,75	231,46	146,52	0,96
110506	San Fermín	Usera	5	3,28	152,30	125,41	0,79
110507	Orcasur	Usera	3	2,09	143,27	121,61	0,81

Mortalidad por cáncer de tráquea, bronquios y pulmón, hombres

Código ZBS	Zona básica de salud	Distrito sanitario	Observados	Esperados	RME	RRs	PRP
10101	Villarejo de Salvanés	Arganda	29	33,73	85,98	91,27	0,21
10102	Perales de Tajuña	Arganda	34	41,26	82,40	94,39	0,24
10103	Campo Real	Arganda	20	29,72	67,30	94,98	0,28
10104	Arganda	Arganda	76	65,07	116,79	109,75	0,85
10105	Rivas Vaciamadrid	Arganda	43	43,47	98,93	107,41	0,81
10201	Vinateros-Marroquina	Moratalaz	138	116,42	118,53	117,78	0,98
10202	Media Legua	Moratalaz	93	84,34	110,27	109,72	0,91
10203	Fontarrón	Moratalaz	74	54,23	136,46	125,70	1,00
10204	Vicálvaro-1	Moratalaz	66	62,54	105,53	106,79	0,80
10205	Vicálvaro-2	Moratalaz	44	32,91	133,68	110,38	0,89
10206	Vandel	Moratalaz	24	32,01	74,98	102,01	0,57
10207	Valdebernardo	Moratalaz	28	23,63	118,50	114,19	0,95
10301	Adelfas	Retiro	60	54,71	109,68	113,06	0,94
10302	Pacífico	Retiro	117	105,70	110,70	109,07	0,87
10303	Ibiza	Retiro	82	97,05	84,49	95,33	0,24
10304	Estrella	Retiro	67	72,71	92,15	101,47	0,58
10401	Numancia-1	Vallecas	50	44,10	113,37	113,17	0,92
10402	Numancia-2	Vallecas	59	51,92	113,64	117,00	0,96
10403	Palomeras Bajas-1	Vallecas	58	34,69	167,21	133,90	1,00
10404	Palomeras Bajas-2	Vallecas	31	36,69	84,49	111,24	0,85
10405	Palomeras Bajas-3	Vallecas	77	62,42	123,36	123,40	1,00
10406	San Diego	Vallecas	54	45,62	118,37	119,61	0,97
10407	Entrevías-1	Vallecas	31	20,28	152,89	132,15	0,99
10408	Entrevías-2	Vallecas	110	81,38	135,17	124,16	1,00
10409	Portazgo	Vallecas	88	64,08	137,33	125,12	1,00
10410	Palomeras Sureste-1	Vallecas	143	105,40	135,67	129,03	1,00
10411	Palomeras Sureste-2	Vallecas	47	37,91	123,97	122,77	0,99
10412	Villa Vallecas-1	Vallecas	91	78,78	115,51	115,73	0,99
10413	Villa Vallecas-2	Vallecas	60	49,08	122,26	120,89	0,98
20101	Tamames	Coslada	46	39,01	117,92	111,22	0,82
20102	Jaime Vera	Coslada	31	26,35	117,66	108,37	0,76
20103	Valleaguado	Coslada	42	42,87	97,97	101,53	0,57
20104	Ciudad San Pablo	Coslada	18	27,73	64,91	95,64	0,32
20105	S.Fernando Henares-1	Coslada	39	33,49	116,45	103,35	0,66
20106	S.Fernando Henares-2	Coslada	22	20,40	107,84	104,76	0,63
20107	Mejorada del Campo	Coslada	54	35,31	152,95	120,65	0,97
20201	Goya	Salamanca	173	157,36	109,94	105,55	0,82
20202	Montesa	Salamanca	75	79,13	94,78	96,68	0,34
20203	Baviera	Salamanca	43	54,86	78,39	92,67	0,17
20204	Castelló-Lagasca	Salamanca	99	103,91	95,27	96,27	0,27
20301	Prosperidad	Chamartín	136	139,40	97,56	96,57	0,29
20302	Segre	Chamartín	88	109,55	80,33	87,83	0,03
20303	Uruguay	Chamartín	51	62,52	81,58	88,72	0,07
20304	Núñez Morgado	Chamartín	59	57,88	101,93	94,10	0,20
30101	Carmen Calzado	Alcalá de Henares	32	37,02	86,44	93,97	0,24
30102	Puerta de Madrid	Alcalá de Henares	33	27,67	119,26	100,94	0,51

Código ZBS	Zona básica de salud	Distrito sanitario	Observados	Esperados	RME	RRs	PRP
30103	Ramiro II	Alcalá de Henares	32	32,82	97,49	97,66	0,38
30104	Luis Vives	Alcalá de Henares	44	41,03	107,24	100,91	0,51
30105	Manuel Merino	Alcalá de Henares	37	30,89	119,76	102,58	0,60
30106	Virgen del Val	Alcalá de Henares	17	22,79	74,61	94,64	0,27
30107	Juan de Austria	Alcalá de Henares	51	38,70	131,79	107,43	0,75
30108	María de Guzmán	Alcalá de Henares	36	54,30	66,30	87,08	0,06
30109	Los Pinos	Alcalá de Henares	50	58,65	85,26	91,37	0,14
30110	Meco	Alcalá de Henares	23	23,27	98,83	95,05	0,27
30111	Torres de la Alameda	Alcalá de Henares	21	31,25	67,21	91,48	0,16
30201	Las Fronteras	Torrejón de Ardoz	73	68,42	106,70	103,12	0,62
30202	La Veredilla	Torrejón de Ardoz	31	26,69	116,16	105,45	0,66
30203	El Juncal	Torrejón de Ardoz	18	25,61	70,27	93,33	0,23
30204	Brújula	Torrejón de Ardoz	44	35,68	123,32	111,20	0,84
30205	La Plata	Torrejón de Ardoz	12	12,79	93,79	101,15	0,52
40101	Ventas	Ciudad Lineal	142	152,23	93,28	98,29	0,39
40102	Pueblo Nuevo-1	Ciudad Lineal	96	86,41	111,09	107,26	0,80
40103	Pueblo Nuevo-2	Ciudad Lineal	64	65,98	97,00	102,18	0,59
40104	Quintana	Ciudad Lineal	65	76,60	84,86	94,70	0,24
40105	Concepción	Ciudad Lineal	68	63,70	106,75	102,25	0,60
40106	San Pascual	Ciudad Lineal	59	50,78	116,19	103,08	0,63
40107	San Juan Bautista	Ciudad Lineal	43	43,42	99,03	96,26	0,30
40108	Atalaya	Ciudad Lineal	37	48,16	76,82	88,33	0,07
40109	Pueblo Nuevo-3	Ciudad Lineal	8	19,97	40,07	97,59	0,38
40201	Arcos	San Blas	81	59,07	137,13	119,51	0,98
40202	Amposta	San Blas	85	68,51	124,06	113,67	0,95
40203	Simancas	San Blas	86	68,02	126,42	109,80	0,90
40204	Canillejas	San Blas	73	80,54	90,64	95,26	0,26
40205	Rejas	San Blas	16	23,05	69,41	93,84	0,24
40206	Rosas	San Blas	21	36,89	56,92	94,96	0,27
40207	Quinta de los Molinos	San Blas	22	24,70	89,08	97,88	0,40
40301	La Plovera	Hortaleza	25	28,13	88,87	95,95	0,27
40302	Canillas-1	Hortaleza	48	49,02	97,92	96,89	0,36
40303	Canillas-2	Hortaleza	55	61,38	89,60	94,44	0,22
40304	Pinar del Rey	Hortaleza	146	149,56	97,62	96,95	0,29
40305	Apostol Santiago	Hortaleza	54	49,51	109,06	98,86	0,43
40306	Barajas-1	Hortaleza	48	32,09	149,56	114,35	0,89
40307	Barajas-2	Hortaleza	47	50,03	93,94	97,03	0,34
40308	Virgen del Cortijo	Hortaleza	7	16,77	41,75	86,78	0,07
50101	Alcobendas-Chopera	Alcobendas	57	55,90	101,97	95,69	0,27
50102	Miraflores	Alcobendas	34	44,05	77,18	87,54	0,07
50103	Marqués de Valdavia	Alcobendas	37	38,23	96,78	92,07	0,16
50104	La Moraleja	Alcobendas	15	31,07	48,28	87,63	0,05
50105	S.S. de los Reyes-1	Alcobendas	32	32,39	98,79	91,26	0,13
50106	S.S. de los Reyes-2	Alcobendas	54	44,64	120,97	100,68	0,52
50107	S.S. de los Reyes-3	Alcobendas	19	33,80	56,21	83,41	0,02
50108	Paracuellos del Jarama	Alcobendas	21	27,67	75,89	91,25	0,11
50109	Algete	Alcobendas	44	55,07	79,90	83,56	0,03
50110	El Molar	Alcobendas	17	29,48	57,67	74,66	0,00

Código ZBS	Zona básica de salud	Distrito sanitario	Observados	Esperados	RME	RRs	PRP
50111	La Cabrera	Alcobendas	17	20,44	83,18	75,68	0,01
50112	Rascafría	Alcobendas	5	8,71	57,44	75,74	0,03
50113	Torrelaguna	Alcobendas	8	13,55	59,04	72,11	0,00
50114	Buitrago de Lozoya	Alcobendas	11	21,49	51,19	71,07	0,00
50201	Colmenar Viejo	Colmenar Viejo	64	69,29	92,37	85,40	0,03
50202	Manzanares el Real	Colmenar Viejo	15	19,57	76,64	81,77	0,02
50203	Soto del Real	Colmenar Viejo	27	34,96	77,24	77,66	0,00
50204	Tres Cantos	Colmenar Viejo	35	48,62	71,98	80,36	0,03
50301	Cuatro Caminos-1	Tetuán	31	43,81	70,76	86,99	0,06
50302	Cuatro Caminos-2	Tetuán	49	54,72	89,54	92,68	0,18
50303	Castillejos	Tetuán	51	59,57	85,62	90,44	0,11
50304	Bellas Vistas	Tetuán	72	67,54	106,60	99,28	0,44
50305	Berruguete	Tetuán	58	54,40	106,61	97,87	0,40
50306	Valdeacederas	Tetuán	50	52,63	95,01	93,44	0,19
50307	Almenara	Tetuán	52	55,03	94,49	93,77	0,22
50401	Valverde	Fuencarral	70	67,76	103,31	94,15	0,19
50402	Bº Begoña	Fuencarral	32	31,44	101,78	93,67	0,23
50403	Periodistas	Fuencarral	57	77,28	73,76	85,41	0,02
50404	Pilar	Fuencarral	107	116,02	92,23	92,33	0,14
50405	Monforte de Lemos	Fuencarral	41	49,15	83,42	89,18	0,08
50406	Peñagrande	Fuencarral	54	59,92	90,12	90,59	0,12
50407	Fuentelarreina	Fuencarral	58	59,89	96,84	93,16	0,18
50408	El Pardo	Fuencarral	18	14,65	122,85	89,97	0,08
50409	Mirasierra	Fuencarral	26	30,51	85,21	89,46	0,13
60101	Boadilla del Monte	Majadahonda	35	46,94	74,56	85,28	0,03
60102	Pozuelo de Alarcón	Majadahonda	98	134,23	73,01	81,90	0,00
60103	Villanueva de la Cañada	Majadahonda	40	44,33	90,23	89,54	0,07
60104	Majadahonda	Majadahonda	78	92,16	84,63	85,43	0,03
60105	Las Rozas	Majadahonda	81	99,76	81,19	83,87	0,01
60201	Torrelodones	Collado Villalba	25	40,57	61,62	79,93	0,01
60202	Galapagar	Collado Villalba	37	51,85	71,36	82,41	0,01
60203	S. Lorenzo del Escorial	Collado Villalba	75	73,07	102,65	95,62	0,27
60204	Collado Villalba	Collado Villalba	100	112,08	89,22	86,84	0,04
60205	Guadarrama	Collado Villalba	36	42,98	83,75	85,12	0,02
60206	Cercedilla	Collado Villalba	26	27,70	93,88	88,28	0,15
60207	Robledo de Chavela	Collado Villalba	26	22,44	115,88	99,27	0,46
60301	Univ.- Valdezarza	Moncloa	122	128,93	94,63	94,40	0,18
60302	Casa de Campo	Moncloa	36	41,10	87,59	92,27	0,14
60303	Argüelles	Moncloa	77	71,87	107,13	101,04	0,54
60304	Aravaca	Moncloa	32	44,28	72,27	83,96	0,01
70101	Cortes	Centro	58	61,34	94,56	99,08	0,44
70102	Justicia	Centro	30	30,93	96,99	98,20	0,43
70103	Universidad	Centro	62	56,17	110,37	102,62	0,61
70104	Palacio	Centro	69	57,19	120,65	111,05	0,88
70105	Embajadores-1	Centro	59	52,77	111,82	108,59	0,80
70106	Embajadores-2	Centro	58	51,99	111,57	106,90	0,78
70201	Trafalgar	Chamberí	65	79,80	81,45	91,41	0,12
70202	Guzmán el Bueno	Chamberí	54	60,43	89,35	95,21	0,28

Código ZBS	Zona básica de salud	Distrito sanitario	Observados	Esperados	RME	RRs	PRP
70203	Andrés Mellado	Chamberí	73	74,99	97,34	97,31	0,35
70204	Cea Bermúdez	Chamberí	83	75,62	109,76	101,02	0,53
70205	Rios Rosas	Chamberí	102	106,95	95,37	95,62	0,24
70301	Puerta del Angel-1	Latina	71	67,65	104,95	101,26	0,55
70302	Puerta del Angel-2	Latina	59	58,16	101,45	98,65	0,40
70303	Los Cármenes	Latina	53	55,17	96,07	97,44	0,36
70304	Lucero	Latina	106	114,71	92,41	93,48	0,17
70305	Campamento	Latina	40	44,45	89,99	89,50	0,12
70306	Aluche-1	Latina	68	90,25	75,34	85,82	0,01
70307	Aluche-2	Latina	91	110,76	82,16	90,23	0,07
70308	Aguilas-1	Latina	75	77,50	96,77	97,66	0,37
70309	Aguilas-2	Latina	36	38,26	94,09	98,92	0,45
70310	Aguilas-3	Latina	57	60,89	93,61	93,55	0,18
80101	San Fernando	Móstoles	11	9,36	117,53	102,00	0,57
80102	El Soto	Móstoles	16	10,55	151,67	110,88	0,78
80103	Presentación Sabio	Móstoles	51	59,77	85,33	95,44	0,28
80104	Princesa	Móstoles	27	28,79	93,77	100,37	0,50
80105	Barcelona	Móstoles	51	49,49	103,06	104,94	0,69
80106	Felipe II	Móstoles	48	34,07	140,90	119,05	0,97
80107	Dr. Luengo Rodríguez	Móstoles	46	35,70	128,85	118,57	0,95
80108	Coronel de Palma	Móstoles	63	60,98	103,31	106,09	0,77
80109	Alde. Bartolomé Glez	Móstoles	56	48,74	114,90	108,60	0,83
80110	Parque Coimbra	Móstoles	12	19,45	61,70	94,02	0,25
80201	Miguel Servet	Alcorcón	63	51,28	122,87	102,08	0,60
80202	Ramón y Cajal	Alcorcón	59	60,51	97,50	98,78	0,43
80203	Los Castillos	Alcorcón	70	65,28	107,23	101,87	0,60
80204	Dr. Lain Entralgo	Alcorcón	40	44,68	89,52	96,38	0,33
80205	Gregorio Marañón	Alcorcón	24	27,51	87,24	96,99	0,35
80206	Granero Vicedo	Alcorcón	52	47,03	110,57	103,50	0,61
80207	Dr. Trueta	Alcorcón	30	28,27	106,12	101,68	0,54
80208	La Ribota	Alcorcón	4	13,38	29,89	94,43	0,27
80301	Cadalso de los Vidrios	Navalcarnero	22	16,95	129,78	115,03	0,79
80302	San Martín de Valdeiglesias	Navalcarnero	35	37,65	92,97	100,88	0,52
80303	Villa del Prado	Navalcarnero	31	19,51	158,87	118,87	0,89
80304	Navalcarnero	Navalcarnero	43	63,42	67,80	91,11	0,11
80305	Villaviciosa de Odón	Navalcarnero	29	45,30	64,02	86,93	0,04
90101	Pizarro	Leganés	55	50,29	109,37	106,06	0,75
90102	Palomares	Leganés	47	38,61	121,73	106,20	0,76
90103	M ^ª Jesús Hereza	Leganés	64	67,69	94,55	100,37	0,50
90104	Pedroches	Leganés	62	63,04	98,36	99,07	0,44
90105	Jaime Vera	Leganés	51	59,05	86,37	92,72	0,20
90106	M ^ª Montessori	Leganés	19	20,31	93,54	99,60	0,47
90107	María Curie	Leganés	19	23,64	80,39	99,07	0,44
90108	Mendiguchía Carriche	Leganés	37	53,13	69,64	93,16	0,19
90109	Leganés Norte	Leganés	7	8,77	79,85	99,62	0,45
90201	Cuzco	Fuenlabrada	34	30,55	111,31	111,48	0,84
90202	Canarias/Málaga	Fuenlabrada	48	35,58	134,90	120,92	0,97

Código ZBS	Zona básica de salud	Distrito sanitario	Observados	Esperados	RME	RRs	PRP
90203	Castilla la Nueva	Fuenlabrada	30	24,27	123,63	113,32	0,90
90204	El Naranjo	Fuenlabrada	26	25,05	103,79	108,59	0,82
90205	Panaderas	Fuenlabrada	47	48,63	96,65	106,99	0,83
90206	Francia	Fuenlabrada	58	42,87	135,29	120,15	0,98
90207	Parque Loranca	Fuenlabrada	23	12,83	179,26	121,56	0,97
90208	Humanes de Madrid	Fuenlabrada	32	20,72	154,45	113,26	0,92
100101	Griñón	Parla	22	38,18	57,62	94,62	0,27
100102	Parla-1	Parla	46	32,53	141,41	128,87	0,98
100103	Parla-2	Parla	74	49,64	149,07	124,77	1,00
100104	Parla-3	Parla	42	42,80	98,12	107,24	0,77
100105	Pinto	Parla	67	59,95	111,76	108,59	0,84
100201	Getafe-1	Getafe	74	74,85	98,86	103,05	0,66
100202	Getafe-2	Getafe	67	61,93	108,18	105,30	0,73
100203	Getafe-3	Getafe	46	49,87	92,24	99,30	0,46
100204	Ciudades	Getafe	33	32,92	100,26	102,37	0,57
100205	Getafe-5	Getafe	31	41,58	74,55	95,32	0,29
100206	Getafe-6	Getafe	16	10,40	153,83	107,70	0,77
100207	Getafe-7	Getafe	11	7,84	140,39	110,27	0,84
100208	Sánchez Morate	Getafe	43	45,77	93,95	99,90	0,50
110101	Valdemoro	Aranjuez	54	51,76	104,33	102,93	0,62
110102	Ciempozuelos	Aranjuez	37	38,37	96,44	99,49	0,47
110103	Colmenar de Oreja	Aranjuez	33	39,85	82,82	93,59	0,23
110104	Aranjuez-1	Aranjuez	58	49,10	118,13	103,33	0,61
110105	Aranjuez-2	Aranjuez	31	46,16	67,15	79,94	0,04
110106	San Martín de la Vega	Aranjuez	24	20,39	117,70	105,61	0,74
110201	Imperial	Arganzuela	59	54,59	108,09	105,45	0,74
110202	Acacias	Arganzuela	73	78,89	92,53	101,42	0,59
110203	Chopera	Arganzuela	76	58,63	129,62	115,53	0,97
110204	Palos de Moguer	Arganzuela	60	66,20	90,64	100,99	0,54
110205	Delicias-1	Arganzuela	55	60,01	91,66	105,46	0,75
110206	Delicias-2	Arganzuela	7	6,40	109,41	109,13	0,83
110301	Los Angeles-1	Villaverde	25	31,04	80,53	102,60	0,59
110302	Los Angeles-2	Villaverde	66	71,88	91,82	103,86	0,69
110303	San Andrés-1	Villaverde	36	30,19	119,25	111,15	0,84
110304	San Andrés-2	Villaverde	61	63,88	95,49	102,91	0,59
110305	Los Rosales-1	Villaverde	45	40,77	110,39	108,83	0,81
110306	San Cristóbal	Villaverde	55	45,94	119,73	110,02	0,89
110307	Los Rosales-2	Villaverde	12	15,04	79,78	106,32	0,74
110308	El Espinillo	Villaverde	36	32,97	109,18	110,28	0,87
110309	San Andrés-3	Villaverde	12	5,05	237,73	112,40	0,89
110401	San Isidro-1	Carabanchel	50	55,99	89,30	97,85	0,38
110402	San Isidro-2	Carabanchel	48	48,73	98,51	101,66	0,57
110403	Vista Alegre-1	Carabanchel	69	66,74	103,39	104,73	0,70
110404	Vista Alegre-2	Carabanchel	68	66,43	102,37	101,83	0,57
110405	Buenavista	Carabanchel	85	66,45	127,91	113,95	0,97
110406	Comillas	Carabanchel	76	70,41	107,95	107,75	0,85
110407	Opañel-1	Carabanchel	41	39,05	105,00	104,17	0,63
110408	Opañel-2	Carabanchel	55	51,30	107,21	107,66	0,81

Código ZBS	Zona básica de salud	Distrito sanitario	Observados	Esperados	RME	RRs	PRP
110409	Puerta Bonita-1	Carabanchel	48	40,55	118,38	112,91	0,91
110410	Puerta Bonita-2	Carabanchel	60	44,07	136,14	120,89	0,98
110411	Abrantes	Carabanchel	89	71,64	124,24	117,02	0,99
110501	Moscardó	Usera	68	73,67	92,31	103,95	0,71
110502	Almendrales	Usera	59	51,52	114,53	112,26	0,91
110503	Zofio	Usera	39	36,61	106,52	110,76	0,88
110504	Pradolongo	Usera	51	43,98	115,96	113,86	0,93
110505	Orcasitas	Usera	84	59,14	142,03	123,42	1,00
110506	San Fermín	Usera	51	39,17	130,21	117,97	0,97
110507	Orcasur	Usera	35	25,26	138,55	116,52	0,98

Mortalidad por cáncer de tráquea, bronquios y pulmón, mujeres

Código ZBS	Zona básica de salud	Distrito sanitario	Observados	Esperados	RME	RRs	PRP
10101	Villarejo de Salvanés	Arganda	2	4,82	41,49	71,39	0,10
10102	Perales de Tajuña	Arganda	3	6,26	47,91	78,10	0,10
10103	Campo Real	Arganda	5	4,62	108,32	92,08	0,31
10104	Arganda	Arganda	8	10,94	73,12	87,49	0,21
10105	Rivas Vaciamadrid	Arganda	11	8,72	126,09	100,11	0,47
10201	Vinateros-Marroquina	Moratalaz	22	19,21	114,55	122,24	0,88
10202	Media Legua	Moratalaz	8	14,37	55,68	103,62	0,58
10203	Fontarrón	Moratalaz	13	9,69	134,13	127,58	0,91
10204	Vicálvaro-1	Moratalaz	11	9,63	114,21	106,72	0,63
10205	Vicálvaro-2	Moratalaz	2	5,00	39,96	93,17	0,29
10206	Vandel	Moratalaz	6	5,61	106,92	111,63	0,71
10207	Valdebernardo	Moratalaz	5	4,40	113,66	109,46	0,68
10301	Adelfas	Retiro	11	11,00	99,98	119,60	0,87
10302	Pacífico	Retiro	27	20,29	133,04	140,64	0,98
10303	Ibiza	Retiro	34	21,25	160,01	160,70	1,00
10304	Estrella	Retiro	9	12,40	72,56	114,21	0,80
10401	Numancia-1	Vallecas	9	7,45	120,88	119,45	0,84
10402	Numancia-2	Vallecas	7	9,46	74,03	110,29	0,68
10403	Palomeras Bajas-1	Vallecas	7	7,12	98,29	116,87	0,75
10404	Palomeras Bajas-2	Vallecas	6	6,21	96,59	116,42	0,76
10405	Palomeras Bajas-3	Vallecas	13	11,38	114,27	121,99	0,87
10406	San Diego	Vallecas	9	8,09	111,18	121,85	0,86
10407	Entrevías-1	Vallecas	3	3,53	84,95	116,66	0,71
10408	Entrevías-2	Vallecas	16	13,34	119,93	117,31	0,86
10409	Portazgo	Vallecas	14	11,06	126,53	122,76	0,91
10410	Palomeras Sureste-1	Vallecas	23	17,73	129,74	125,27	0,92
10411	Palomeras Sureste-2	Vallecas	9	6,32	142,29	123,38	0,89
10412	Villa Vallecas-1	Vallecas	6	13,14	45,67	93,57	0,30
10413	Villa Vallecas-2	Vallecas	9	9,16	98,29	109,01	0,64
20101	Tamames	Coslada	6	6,70	89,49	100,88	0,46
20102	Jaime Vera	Coslada	7	4,63	151,14	107,70	0,60
20103	Valleaguado	Coslada	9	7,75	116,20	100,64	0,49
20104	Ciudad San Pablo	Coslada	1	4,77	20,97	85,49	0,20
20105	S.Fernando Henares-1	Coslada	2	5,60	35,70	86,95	0,13
20106	S.Fernando Henares-2	Coslada	1	3,96	25,25	82,24	0,19
20107	Mejorada del Campo	Coslada	7	6,32	110,69	98,75	0,44
20201	Goya	Salamanca	51	34,66	147,16	150,55	1,00
20202	Montesa	Salamanca	28	18,01	155,47	167,34	1,00
20203	Baviera	Salamanca	16	9,20	173,89	152,74	0,99
20204	Castelló-Lagasca	Salamanca	49	23,53	208,24	191,21	1,00
20301	Prosperidad	Chamartín	39	29,13	133,87	151,53	1,00
20302	Segre	Chamartín	30	21,20	141,53	155,51	1,00
20303	Uruguay	Chamartín	23	12,11	189,89	170,61	1,00
20304	Núñez Morgado	Chamartín	17	10,35	164,31	149,29	1,00
30101	Carmen Calzado	Alcalá de Henares	5	6,54	76,45	88,40	0,24
30102	Puerta de Madrid	Alcalá de Henares	7	4,36	160,68	92,53	0,30

Código ZBS	Zona básica de salud	Distrito sanitario	Observados	Esperados	RME	RRs	PRP
30103	Ramiro II	Alcalá de Henares	1	5,30	18,87	81,92	0,17
30104	Luis Vives	Alcalá de Henares	9	7,09	126,90	98,58	0,45
30105	Manuel Merino	Alcalá de Henares	3	4,95	60,66	87,72	0,22
30106	Virgen del Val	Alcalá de Henares	5	3,92	127,55	94,39	0,35
30107	Juan de Austria	Alcalá de Henares	5	6,42	77,83	88,54	0,27
30108	María de Guzmán	Alcalá de Henares	6	9,12	65,78	84,63	0,17
30109	Los Pinos	Alcalá de Henares	7	9,74	71,90	84,83	0,16
30110	Meco	Alcalá de Henares	3	3,63	82,54	89,34	0,26
30111	Torres de la Alameda	Alcalá de Henares	4	4,70	85,06	89,48	0,26
30201	Las Fronteras	Torrejón de Ardoz	5	11,49	43,53	75,36	0,05
30202	La Veredilla	Torrejón de Ardoz	3	4,38	68,44	77,75	0,14
30203	El Juncal	Torrejón de Ardoz	1	4,97	20,11	76,69	0,09
30204	Brújula	Torrejón de Ardoz	6	6,37	94,23	87,98	0,25
30205	La Plata	Torrejón de Ardoz	0	2,36	0,00	78,88	0,09
40101	Ventas	Ciudad Lineal	29	27,74	104,55	108,91	0,74
40102	Pueblo Nuevo-1	Ciudad Lineal	6	15,40	38,96	77,82	0,07
40103	Pueblo Nuevo-2	Ciudad Lineal	6	11,08	54,18	87,41	0,19
40104	Quintana	Ciudad Lineal	12	14,73	81,46	96,97	0,39
40105	Concepción	Ciudad Lineal	8	12,69	63,03	107,99	0,67
40106	San Pascual	Ciudad Lineal	12	9,60	124,95	130,65	0,94
40107	San Juan Bautista	Ciudad Lineal	7	7,73	90,53	125,79	0,92
40108	Atalaya	Ciudad Lineal	12	8,28	144,87	139,83	0,97
40109	Pueblo Nuevo-3	Ciudad Lineal	2	3,16	63,37	99,85	0,45
40201	Arcos	San Blas	9	10,77	83,58	99,03	0,44
40202	Amposta	San Blas	12	11,39	105,37	104,08	0,55
40203	Simancas	San Blas	12	12,26	97,88	99,58	0,44
40204	Canillejas	San Blas	10	13,18	75,89	100,07	0,48
40205	Rejas	San Blas	2	3,39	59,02	99,57	0,46
40206	Rosas	San Blas	4	6,33	63,23	100,25	0,47
40207	Quinta de los Molinos	San Blas	6	4,59	130,80	115,16	0,76
40301	La Plovera	Hortaleza	9	4,73	190,42	121,67	0,88
40302	Canillas-1	Hortaleza	9	8,61	104,56	113,41	0,70
40303	Canillas-2	Hortaleza	11	10,21	107,71	115,90	0,77
40304	Pinar del Rey	Hortaleza	17	25,19	67,49	96,93	0,38
40305	Apostol Santiago	Hortaleza	7	8,78	79,74	112,15	0,72
40306	Barajas-1	Hortaleza	5	5,13	97,51	106,01	0,55
40307	Barajas-2	Hortaleza	12	8,45	142,00	110,12	0,72
40308	Virgen del Cortijo	Hortaleza	5	3,34	149,83	124,14	0,85
50101	Alcobendas-Chopera	Alcobendas	7	9,56	73,21	94,07	0,35
50102	Miraflores	Alcobendas	7	7,55	92,66	98,58	0,44
50103	Marqués de Valdavia	Alcobendas	7	7,27	96,25	104,74	0,55
50104	La Moraleja	Alcobendas	7	5,63	124,43	107,46	0,64
50105	S.S. de los Reyes-1	Alcobendas	3	5,22	57,47	91,39	0,26
50106	S.S. de los Reyes-2	Alcobendas	4	7,21	55,46	87,85	0,24
50107	S.S. de los Reyes-3	Alcobendas	5	6,35	78,78	96,98	0,40
50108	Paracuellos del Jarama	Alcobendas	2	4,28	46,70	86,85	0,16
50109	Algete	Alcobendas	7	8,60	81,43	88,82	0,26
50110	El Molar	Alcobendas	4	4,46	89,72	81,60	0,14

Código ZBS	Zona básica de salud	Distrito sanitario	Observados	Esperados	RME	RRs	PRP
50111	La Cabrera	Alcobendas	1	2,94	34,04	74,31	0,10
50112	Rascafría	Alcobendas	0	1,05	0,00	75,52	0,13
50113	Torrelaguna	Alcobendas	0	2,03	0,00	71,40	0,08
50114	Buitrago de Lozoya	Alcobendas	3	2,87	104,46	78,05	0,14
50201	Colmenar Viejo	Colmenar Viejo	10	11,79	84,84	90,17	0,25
50202	Manzanares el Real	Colmenar Viejo	1	2,97	33,63	81,34	0,14
50203	Soto del Real	Colmenar Viejo	2	5,54	36,08	75,41	0,07
50204	Tres Cantos	Colmenar Viejo	8	9,11	87,83	99,89	0,46
50301	Cuatro Caminos-1	Tetuán	10	8,58	116,54	136,39	0,94
50302	Cuatro Caminos-2	Tetuán	12	10,96	109,47	135,37	0,95
50303	Castillejos	Tetuán	14	10,96	127,73	145,57	0,99
50304	Bellas Vistas	Tetuán	11	14,23	77,31	120,20	0,87
50305	Berruguete	Tetuán	13	10,94	118,87	131,86	0,94
50306	Valdeacederas	Tetuán	12	10,00	119,99	137,17	0,97
50307	Almenara	Tetuán	21	10,32	203,52	174,14	1,00
50401	Valverde	Fuencarral	14	12,55	111,55	118,83	0,88
50402	Bº Begoña	Fuencarral	5	5,70	87,67	119,29	0,80
50403	Periodistas	Fuencarral	11	12,84	85,64	112,65	0,76
50404	Pilar	Fuencarral	21	20,64	101,76	125,43	0,93
50405	Monforte de Lemos	Fuencarral	13	9,00	144,38	133,63	0,94
50406	Peñagrande	Fuencarral	10	10,59	94,45	114,30	0,74
50407	Fuentelarreina	Fuencarral	8	10,74	74,51	107,11	0,65
50408	El Pardo	Fuencarral	2	2,38	83,90	107,82	0,67
50409	Mirasierra	Fuencarral	5	5,05	99,07	113,62	0,71
60101	Boadilla del Monte	Majadahonda	10	7,82	127,90	120,28	0,83
60102	Pozuelo de Alarcón	Majadahonda	33	23,65	139,55	135,47	0,99
60103	Villanueva de la Cañada	Majadahonda	10	8,17	122,47	109,26	0,69
60104	Majadahonda	Majadahonda	24	17,39	138,00	138,51	0,98
60105	Las Rozas	Majadahonda	24	18,91	126,90	125,84	0,93
60201	Torrelodones	Collado Villalba	6	6,93	86,53	98,48	0,44
60202	Galapagar	Collado Villalba	10	8,90	112,41	105,25	0,58
60203	S. Lorenzo del Escorial	Collado Villalba	10	12,18	82,11	95,13	0,35
60204	Collado Villalba	Collado Villalba	13	19,65	66,16	84,34	0,14
60205	Guadarrama	Collado Villalba	4	7,14	55,98	87,44	0,19
60206	Cercedilla	Collado Villalba	4	4,56	87,63	87,63	0,28
60207	Robledo de Chavela	Collado Villalba	1	3,18	31,47	84,65	0,20
60301	Univers.- Valdezarza	Moncloa	24	23,27	103,12	123,38	0,95
60302	Casa de Campo	Moncloa	4	7,83	51,07	120,76	0,89
60303	Argüelles	Moncloa	22	15,61	140,89	143,29	0,99
60304	Aravaca	Moncloa	19	8,60	221,01	155,90	1,00
70101	Cortes	Centro	20	12,59	158,81	154,09	1,00
70102	Justicia	Centro	8	6,83	117,08	151,63	0,98
70103	Universidad	Centro	13	12,80	101,60	136,99	0,96
70104	Palacio	Centro	21	12,42	169,06	155,47	1,00
70105	Embajadores-1	Centro	10	11,18	89,45	126,04	0,90
70106	Embajadores-2	Centro	17	11,26	150,91	152,53	0,99
70201	Trafalgar	Chamberí	29	18,67	155,31	161,68	1,00
70202	Guzmán el Bueno	Chamberí	19	13,38	141,99	146,06	0,99

Código ZBS	Zona básica de salud	Distrito sanitario	Observados	Esperados	RME	RRs	PRP
70203	Andrés Mellado	Chamberí	17	16,60	102,39	125,94	0,91
70204	Cea Bermúdez	Chamberí	18	16,50	109,12	132,83	0,97
70205	Rios Rosas	Chamberí	42	24,65	170,35	169,47	1,00
70301	Puerta del Angel-1	Latina	19	12,91	147,20	146,27	0,99
70302	Puerta del Angel-2	Latina	19	10,64	178,50	154,33	0,99
70303	Los Cármenes	Latina	13	9,28	140,13	129,33	0,94
70304	Lucero	Latina	20	19,10	104,70	117,78	0,84
70305	Campamento	Latina	8	7,34	109,00	116,75	0,76
70306	Aluche-1	Latina	9	15,11	59,57	96,58	0,39
70307	Aluche-2	Latina	13	18,21	71,38	96,91	0,38
70308	Aguilas-1	Latina	14	11,97	116,92	105,64	0,60
70309	Aguilas-2	Latina	7	6,04	115,84	101,78	0,50
70310	Aguilas-3	Latina	11	9,86	111,53	108,76	0,71
80101	San Fernando	Móstoles	2	1,80	110,92	99,29	0,45
80102	El Soto	Móstoles	2	2,08	96,25	100,53	0,46
80103	Presentación Sabio	Móstoles	9	10,66	84,43	98,58	0,44
80104	Princesa	Móstoles	7	5,00	139,93	110,96	0,65
80105	Barcelona	Móstoles	8	8,63	92,73	95,82	0,36
80106	Felipe II	Móstoles	6	6,41	93,62	93,41	0,32
80107	Dr. Luengo Rodríguez	Móstoles	5	6,74	74,23	93,83	0,35
80108	Coronel de Palma	Móstoles	7	10,76	65,05	89,54	0,21
80109	Alde. Bartolomé Glez	Móstoles	12	8,31	144,43	107,27	0,61
80110	Parque Coimbra	Móstoles	5	3,49	143,47	97,67	0,41
80201	Miguel Servet	Alcorcón	5	8,45	59,18	95,33	0,33
80202	Ramón y Cajal	Alcorcón	5	9,84	50,84	80,64	0,11
80203	Los Castillos	Alcorcón	13	10,53	123,46	97,42	0,42
80204	Dr. Lain Entralgo	Alcorcón	2	7,74	25,84	72,91	0,03
80205	Gregorio Marañón	Alcorcón	1	4,76	20,99	76,22	0,08
80206	Granero Vicedo	Alcorcón	4	7,48	53,44	82,43	0,15
80207	Dr. Trueta	Alcorcón	7	4,37	160,13	98,81	0,42
80208	La Ribota	Alcorcón	2	2,58	77,58	83,23	0,15
80301	Cadalso de los Vidrios	Navalcarnero	2	2,32	86,20	81,33	0,25
80302	San Martín de Valdeiglesias	Navalcarnero	1	5,48	18,23	72,98	0,08
80303	Villa del Prado	Navalcarnero	3	2,87	104,58	85,62	0,25
80304	Navalcarnero	Navalcarnero	5	9,74	51,31	83,39	0,10
80305	Villaviciosa de Odón	Navalcarnero	5	8,16	61,29	94,02	0,32
90101	Pizarro	Leganés	5	7,98	62,68	77,85	0,05
90102	Palomares	Leganés	4	6,12	65,38	77,28	0,07
90103	M ^ª Jesús Hereza	Leganés	3	10,60	28,30	74,92	0,02
90104	Pedroches	Leganés	6	10,30	58,27	72,51	0,04
90105	Jaime Vera	Leganés	4	9,47	42,25	66,72	0,04
90106	M ^ª Montessori	Leganés	2	3,89	51,46	77,10	0,06
90107	María Curie	Leganés	3	3,77	79,65	85,48	0,15
90108	Mendiguchía Carriche	Leganés	2	8,61	23,24	69,97	0,01
90109	Leganés Norte	Leganés	3	1,79	167,60	83,54	0,17
90201	Cuzco	Fuenlabrada	10	5,75	173,88	102,60	0,49
90202	Canarias/Málaga	Fuenlabrada	4	6,32	63,26	84,62	0,19

Código ZBS	Zona básica de salud	Distrito sanitario	Observados	Esperados	RME	RRs	PRP
90203	Castilla la Nueva	Fuenlabrada	3	4,85	61,87	82,32	0,14
90204	El Naranjo	Fuenlabrada	2	5,02	39,82	82,23	0,10
90205	Panaderas	Fuenlabrada	6	8,51	70,47	81,95	0,09
90206	Francia	Fuenlabrada	6	8,33	72,04	82,95	0,14
90207	Parque Loranca	Fuenlabrada	1	2,54	39,40	84,00	0,16
90208	Humanes de Madrid	Fuenlabrada	3	3,54	84,64	86,59	0,16
100101	Griñón	Parla	5	6,39	78,21	80,82	0,10
100102	Parla-1	Parla	3	5,67	52,90	75,72	0,12
100103	Parla-2	Parla	7	9,16	76,38	80,85	0,13
100104	Parla-3	Parla	5	7,36	67,90	79,60	0,10
100105	Pinto	Parla	6	9,90	60,62	78,47	0,06
100201	Getafe-1	Getafe	11	12,09	90,98	85,92	0,15
100202	Getafe-2	Getafe	4	10,26	38,99	76,69	0,07
100203	Getafe-3	Getafe	4	7,72	51,84	74,93	0,06
100204	Ciudades	Getafe	7	5,52	126,78	96,68	0,38
100205	Getafe-5	Getafe	3	7,09	42,29	74,07	0,04
100206	Getafe-6	Getafe	0	1,61	0,00	76,75	0,06
100207	Getafe-7	Getafe	1	1,54	64,99	88,28	0,22
100208	Sánchez Morate	Getafe	6	7,47	80,30	87,12	0,24
110101	Valdemoro	Aranjuez	2	9,12	21,92	65,94	0,02
110102	Ciempozuelos	Aranjuez	2	5,78	34,61	68,45	0,04
110103	Colmenar de Oreja	Aranjuez	5	5,96	83,83	76,74	0,08
110104	Aranjuez-1	Aranjuez	5	8,82	56,72	69,89	0,06
110105	Aranjuez-2	Aranjuez	5	7,66	65,29	71,43	0,11
110106	San Martín de la Vega	Aranjuez	4	3,30	121,33	82,90	0,12
110201	Imperial	Arganzuela	14	10,78	129,85	137,67	0,98
110202	Acacias	Arganzuela	14	16,20	86,41	117,87	0,88
110203	Chopera	Arganzuela	14	12,28	113,97	118,09	0,83
110204	Palos de Moguer	Arganzuela	18	14,44	124,68	132,00	0,96
110205	Delicias-1	Arganzuela	16	12,39	129,10	118,11	0,86
110206	Delicias-2	Arganzuela	4	1,36	293,50	139,68	0,98
110301	Los Angeles-1	Villaverde	4	4,92	81,26	94,53	0,35
110302	Los Angeles-2	Villaverde	9	11,11	81,03	91,72	0,26
110303	San Andrés-1	Villaverde	3	5,10	58,85	86,17	0,23
110304	San Andrés-2	Villaverde	8	10,00	80,01	88,47	0,24
110305	Los Rosales-1	Villaverde	5	6,17	81,00	93,30	0,33
110306	San Cristóbal	Villaverde	9	7,53	119,56	91,08	0,26
110307	Los Rosales-2	Villaverde	2	2,62	76,31	91,48	0,29
110308	El Espinillo	Villaverde	6	5,76	104,12	97,03	0,41
110309	San Andrés-3	Villaverde	1	1,07	93,06	85,78	0,13
110401	San Isidro-1	Carabanchel	7	9,58	73,09	109,33	0,67
110402	San Isidro-2	Carabanchel	12	9,00	133,30	131,41	0,95
110403	Vista Alegre-1	Carabanchel	5	11,78	42,44	84,70	0,13
110404	Vista Alegre-2	Carabanchel	10	11,89	84,07	100,63	0,47
110405	Buenavista	Carabanchel	9	10,63	84,68	90,56	0,21
110406	Comillas	Carabanchel	20	12,87	155,42	130,19	0,96
110407	Opañel-1	Carabanchel	8	7,05	113,55	122,83	0,81
110408	Opañel-2	Carabanchel	12	9,29	129,11	115,93	0,79

Código ZBS	Zona básica de salud	Distrito sanitario	Observados	Esperados	RME	RRs	PRP
110409	Puerta Bonita-1	Carabanchel	8	7,30	109,51	100,86	0,50
110410	Puerta Bonita-2	Carabanchel	1	7,50	13,33	76,75	0,08
110411	Abrantes	Carabanchel	8	12,91	61,94	94,83	0,34
110501	Moscardó	Usera	11	13,74	80,06	104,15	0,58
110502	Almendrales	Usera	3	8,86	33,86	90,97	0,29
110503	Zofio	Usera	6	6,31	95,05	103,99	0,55
110504	Pradolongo	Usera	6	7,23	82,94	96,47	0,40
110505	Orcasitas	Usera	9	9,43	95,47	95,98	0,37
110506	San Fermín	Usera	4	6,95	57,56	96,30	0,38
110507	Orcasur	Usera	1	4,61	21,68	92,25	0,27

Mortalidad por cáncer de mama, mujeres

Código ZBS	Zona básica de salud	Distrito sanitario	Observados	Esperados	RME	RRs	PRP
10101	Villarejo de Salvanés	Arganda	10	9,99	100,14	95,39	0,32
10102	Perales de Tajuña	Arganda	7	13,06	53,61	94,36	0,21
10103	Campo Real	Arganda	7	9,71	72,07	97,41	0,35
10104	Arganda	Arganda	19	23,07	82,35	96,53	0,31
10105	Rivas Vaciamadrid	Arganda	15	18,71	80,18	97,52	0,34
10201	Vinateros-Marroquina	Moratalaz	38	39,65	95,85	101,38	0,57
10202	Media Legua	Moratalaz	41	29,57	138,64	107,41	0,86
10203	Fontarrón	Moratalaz	16	19,93	80,28	100,19	0,50
10204	Vicálvaro-1	Moratalaz	18	19,73	91,23	98,51	0,41
10205	Vicálvaro-2	Moratalaz	10	10,32	96,94	99,04	0,44
10206	Vandel	Moratalaz	13	11,89	109,37	101,30	0,56
10207	Valdebernardo	Moratalaz	10	9,59	104,31	99,99	0,50
10301	Adelfas	Retiro	27	22,94	117,69	104,84	0,75
10302	Pacífico	Retiro	53	41,95	126,35	108,65	0,87
10303	Ibiza	Retiro	52	44,83	116,00	107,27	0,87
10304	Estrella	Retiro	33	25,45	129,67	106,99	0,85
10401	Numancia-1	Vallecas	17	15,42	110,23	104,64	0,74
10402	Numancia-2	Vallecas	18	19,55	92,06	102,63	0,61
10403	Palomeras Bajas-1	Vallecas	18	14,65	122,83	103,99	0,67
10404	Palomeras Bajas-2	Vallecas	15	12,71	118,03	103,65	0,68
10405	Palomeras Bajas-3	Vallecas	23	23,51	97,82	101,77	0,57
10406	San Diego	Vallecas	11	16,68	65,96	100,54	0,53
10407	Entrevías-1	Vallecas	3	7,15	41,94	99,63	0,47
10408	Entrevías-2	Vallecas	34	27,06	125,64	103,40	0,69
10409	Portazgo	Vallecas	21	22,75	92,30	101,72	0,59
10410	Palomeras Sureste-1	Vallecas	46	36,15	127,23	105,07	0,74
10411	Palomeras Sureste-2	Vallecas	18	13,00	138,50	103,76	0,68
10412	Villa Vallecas-1	Vallecas	25	27,03	92,49	99,41	0,44
10413	Villa Vallecas-2	Vallecas	18	18,93	95,07	100,53	0,51
20101	Tamames	Coslada	13	13,88	93,67	98,83	0,43
20102	Jaime Vera	Coslada	9	9,63	93,44	98,91	0,44
20103	Valleaguado	Coslada	14	16,14	86,72	98,46	0,39
20104	Ciudad San Pablo	Coslada	8	9,84	81,34	98,46	0,39
20105	S.Fernando Henares-1	Coslada	9	11,64	77,35	98,98	0,44
20106	S.Fernando Henares-2	Coslada	9	8,41	106,99	99,74	0,46
20107	Mejorada del Campo	Coslada	17	13,29	127,92	100,31	0,51
20201	Goya	Salamanca	92	72,57	126,77	109,64	0,93
20202	Montesa	Salamanca	41	37,85	108,31	105,89	0,78
20203	Baviera	Salamanca	19	18,94	100,32	104,35	0,73
20204	Castelló-Lagasca	Salamanca	53	49,76	106,52	106,38	0,87
20301	Prosperidad	Chamartín	62	60,51	102,46	104,36	0,75
20302	Segre	Chamartín	60	44,10	136,06	111,01	0,95
20303	Uruguay	Chamartín	27	25,12	107,48	105,33	0,74
20304	Núñez Morgado	Chamartín	20	21,30	93,88	103,31	0,68
30101	Carmen Calzado	Alcalá de Henares	17	13,52	125,71	102,65	0,60
30102	Puerta de Madrid	Alcalá de Henares	13	8,97	144,87	102,49	0,62

Código ZBS	Zona básica de salud	Distrito sanitario	Observados	Esperados	RME	RRs	PRP
30103	Ramiro II	Alcalá de Henares	11	10,93	100,68	101,89	0,59
30104	Luis Vives	Alcalá de Henares	11	14,73	74,66	100,15	0,48
30105	Manuel Merino	Alcalá de Henares	10	10,18	98,28	101,40	0,56
30106	Virgen del Val	Alcalá de Henares	14	8,14	171,99	103,70	0,64
30107	Juan de Austria	Alcalá de Henares	13	13,30	97,77	101,06	0,53
30108	María de Guzmán	Alcalá de Henares	15	19,38	77,40	98,78	0,42
30109	Los Pinos	Alcalá de Henares	23	20,59	111,68	102,03	0,59
30110	Meco	Alcalá de Henares	7	7,77	90,09	101,18	0,54
30111	Torres de la Alameda	Alcalá de Henares	12	9,98	120,24	101,87	0,61
30201	Las Fronteras	Torrejón de Ardoz	22	23,73	92,72	100,26	0,49
30202	La Veredilla	Torrejón de Ardoz	11	8,95	122,95	101,65	0,57
30203	El Juncal	Torrejón de Ardoz	10	10,52	95,10	100,73	0,54
30204	Brújula	Torrejón de Ardoz	17	13,23	128,46	103,09	0,61
30205	La Plata	Torrejón de Ardoz	3	4,98	60,28	100,73	0,51
40101	Ventas	Ciudad Lineal	43	56,93	75,53	97,70	0,36
40102	Pueblo Nuevo-1	Ciudad Lineal	27	31,51	85,68	98,31	0,41
40103	Pueblo Nuevo-2	Ciudad Lineal	22	22,55	97,58	99,17	0,43
40104	Quintana	Ciudad Lineal	33	30,22	109,21	101,79	0,60
40105	Concepción	Ciudad Lineal	25	26,17	95,54	102,25	0,63
40106	San Pascual	Ciudad Lineal	20	19,82	100,93	103,22	0,66
40107	San Juan Bautista	Ciudad Lineal	19	16,15	117,64	104,21	0,73
40108	Atalaya	Ciudad Lineal	18	17,32	103,94	103,14	0,67
40109	Pueblo Nuevo-3	Ciudad Lineal	5	6,55	76,33	98,49	0,40
40201	Arcos	San Blas	14	22,12	63,29	95,12	0,24
40202	Amposta	San Blas	19	22,80	83,32	97,47	0,35
40203	Simancas	San Blas	20	25,03	79,90	97,84	0,36
40204	Canillejas	San Blas	29	27,05	107,19	101,33	0,56
40205	Rejas	San Blas	8	6,85	116,72	100,59	0,52
40206	Rosas	San Blas	15	13,53	110,90	99,98	0,49
40207	Quinta de los Molinos	San Blas	11	9,51	115,61	102,60	0,62
40301	La Plovera	Hortaleza	12	9,99	120,16	102,30	0,62
40302	Canillas-1	Hortaleza	15	17,81	84,20	99,76	0,50
40303	Canillas-2	Hortaleza	26	20,95	124,10	104,20	0,70
40304	Pinar del Rey	Hortaleza	48	51,77	92,72	99,64	0,46
40305	Apostol Santiago	Hortaleza	20	18,09	110,58	103,18	0,64
40306	Barajas-1	Hortaleza	9	10,55	85,31	99,74	0,47
40307	Barajas-2	Hortaleza	12	17,65	67,99	98,36	0,39
40308	Virgen del Cortijo	Hortaleza	6	7,34	81,80	101,26	0,56
50101	Alcobendas-Chopera	Alcobendas	14	19,80	70,71	98,46	0,41
50102	Miraflores	Alcobendas	12	15,62	76,85	99,44	0,46
50103	Marqués de Valdavia	Alcobendas	17	15,42	110,21	100,94	0,52
50104	La Moraleja	Alcobendas	9	12,07	74,58	99,29	0,44
50105	S.S. de los Reyes-1	Alcobendas	12	10,80	111,11	101,51	0,59
50106	S.S. de los Reyes-2	Alcobendas	26	14,90	174,48	106,21	0,75
50107	S.S. de los Reyes-3	Alcobendas	9	13,38	67,25	99,35	0,46
50108	Paracuellos del Jarama	Alcobendas	10	9,08	110,19	100,99	0,54
50109	Algete	Alcobendas	16	18,13	88,24	99,59	0,48
50110	El Molar	Alcobendas	11	9,37	117,35	100,07	0,49

Código ZBS	Zona básica de salud	Distrito sanitario	Observados	Esperados	RME	RRs	PRP
50111	La Cabrera	Alcobendas	1	6,22	16,09	95,93	0,33
50112	Rascafría	Alcobendas	0	2,19	0,00	98,48	0,41
50113	Torrelaguna	Alcobendas	4	4,37	91,60	98,71	0,43
50114	Buitrago de Lozoya	Alcobendas	5	6,05	82,61	98,40	0,42
50201	Colmenar Viejo	Colmenar Viejo	28	24,92	112,37	101,00	0,55
50202	Manzanares el Real	Colmenar Viejo	7	6,28	111,44	100,79	0,54
50203	Soto del Real	Colmenar Viejo	12	11,77	101,99	99,96	0,49
50204	Tres Cantos	Colmenar Viejo	13	19,29	67,41	96,59	0,35
50301	Cuatro Caminos-1	Tetuán	25	17,71	141,14	109,76	0,86
50302	Cuatro Caminos-2	Tetuán	30	22,83	131,43	110,18	0,90
50303	Castillejos	Tetuán	24	22,63	106,06	106,08	0,76
50304	Bellas Vistas	Tetuán	36	29,66	121,38	108,09	0,87
50305	Berruguete	Tetuán	24	22,62	106,12	105,38	0,77
50306	Valdeacederas	Tetuán	20	20,69	96,66	104,09	0,70
50307	Almenara	Tetuán	30	21,16	141,78	108,43	0,84
50401	Valverde	Fuencarral	27	26,80	100,74	101,71	0,61
50402	Bº Begoña	Fuencarral	10	11,68	85,64	102,21	0,61
50403	Periodistas	Fuencarral	26	26,49	98,16	102,16	0,62
50404	Pilar	Fuencarral	43	42,64	100,84	103,37	0,67
50405	Monforte de Lemos	Fuencarral	19	18,47	102,87	102,76	0,62
50406	Peñagrande	Fuencarral	24	21,76	110,28	103,50	0,66
50407	Fuentelarreina	Fuencarral	16	22,39	71,45	99,56	0,47
50408	El Pardo	Fuencarral	8	4,82	165,83	101,59	0,57
50409	Mirasierra	Fuencarral	13	10,56	123,06	103,22	0,64
60101	Boadilla del Monte	Majadahonda	14	16,70	83,84	97,44	0,36
60102	Pozuelo de Alarcón	Majadahonda	40	49,86	80,23	96,73	0,30
60103	Villanueva de la Cañada	Majadahonda	17	17,57	96,75	99,43	0,45
60104	Majadahonda	Majadahonda	29	36,55	79,34	96,36	0,29
60105	Las Rozas	Majadahonda	41	40,55	101,12	100,36	0,50
60201	Torrelodones	Collado Villalba	11	14,70	74,85	99,25	0,44
60202	Galapagar	Collado Villalba	20	18,85	106,08	101,78	0,58
60203	S. Lorenzo del Escorial	Collado Villalba	31	25,48	121,65	102,82	0,63
60204	Collado Villalba	Collado Villalba	49	41,49	118,09	104,17	0,68
60205	Guadarrama	Collado Villalba	14	15,02	93,21	100,68	0,53
60206	Cercedilla	Collado Villalba	11	9,60	114,61	102,38	0,57
60207	Robledo de Chavela	Collado Villalba	4	6,64	60,23	97,72	0,38
60301	Univers.- Valdezarza	Moncloa	36	48,19	74,70	99,26	0,47
60302	Casa de Campo	Moncloa	12	16,21	74,05	99,55	0,47
60303	Argüelles	Moncloa	31	32,69	94,84	103,04	0,66
60304	Aravaca	Moncloa	23	18,32	125,56	102,12	0,61
70101	Cortes	Centro	42	26,43	158,92	109,08	0,90
70102	Justicia	Centro	21	14,35	146,33	109,14	0,87
70103	Universidad	Centro	35	26,94	129,91	108,63	0,86
70104	Palacio	Centro	24	26,12	91,90	101,67	0,58
70105	Embajadores-1	Centro	24	23,38	102,67	101,94	0,61
70106	Embajadores-2	Centro	22	23,68	92,89	102,37	0,64
70201	Trafalgar	Chamberí	29	39,35	73,69	101,29	0,59
70202	Guzmán el Bueno	Chamberí	31	28,24	109,79	105,44	0,75

Código ZBS	Zona básica de salud	Distrito sanitario	Observados	Esperados	RME	RRs	PRP
70203	Andrés Mellado	Chamberí	39	34,58	112,80	104,93	0,74
70204	Cea Bermúdez	Chamberí	29	34,58	83,86	102,86	0,65
70205	Rios Rosas	Chamberí	64	51,71	123,77	110,07	0,92
70301	Puerta del Angel-1	Latina	30	26,52	113,11	103,41	0,68
70302	Puerta del Angel-2	Latina	24	21,73	110,44	102,54	0,62
70303	Los Cármenes	Latina	18	18,93	95,08	100,64	0,52
70304	Lucero	Latina	40	39,24	101,93	101,10	0,56
70305	Campamento	Latina	17	15,18	111,96	100,93	0,51
70306	Aluche-1	Latina	29	31,39	92,38	99,79	0,47
70307	Aluche-2	Latina	37	37,84	97,78	100,63	0,53
70308	Aguilas-1	Latina	27	24,53	110,05	101,18	0,55
70309	Aguilas-2	Latina	9	12,49	72,03	97,57	0,36
70310	Aguilas-3	Latina	19	20,62	92,13	99,21	0,43
80101	San Fernando	Móstoles	2	3,80	52,62	97,35	0,34
80102	El Soto	Móstoles	9	4,39	205,23	100,46	0,50
80103	Presentación Sabio	Móstoles	16	22,14	72,28	95,95	0,27
80104	Princesa	Móstoles	6	10,29	58,33	96,14	0,30
80105	Barcelona	Móstoles	17	17,73	95,88	98,06	0,36
80106	Felipe II	Móstoles	14	13,23	105,79	98,22	0,38
80107	Dr. Luengo Rodríguez	Móstoles	14	13,96	100,30	98,56	0,41
80108	Coronel de Palma	Móstoles	20	22,14	90,32	96,82	0,29
80109	Alde. Bartolomé Glez	Móstoles	24	17,06	140,67	100,93	0,51
80110	Parque Coimbra	Móstoles	6	7,47	80,32	96,26	0,30
80201	Miguel Servet	Alcorcón	20	17,53	114,06	99,05	0,41
80202	Ramón y Cajal	Alcorcón	23	20,34	113,09	100,33	0,48
80203	Los Castillos	Alcorcón	25	21,88	114,27	100,08	0,49
80204	Dr. Lain Entralgo	Alcorcón	18	16,20	111,09	98,94	0,42
80205	Gregorio Marañón	Alcorcón	7	9,84	71,12	98,14	0,40
80206	Granero Vicedo	Alcorcón	20	15,41	129,76	101,28	0,52
80207	Dr. Trueta	Alcorcón	8	8,95	89,38	98,73	0,40
80208	La Ribota	Alcorcón	5	5,77	86,62	98,26	0,38
80301	Cadalso de los Vidrios	Navalcarnero	6	4,78	125,50	101,66	0,53
80302	San Martín de Valdeiglesias	Navalcarnero	15	11,69	128,32	100,39	0,50
80303	Villa del Prado	Navalcarnero	2	6,10	32,78	95,71	0,30
80304	Navalcarnero	Navalcarnero	21	20,96	100,20	97,81	0,35
80305	Villaviciosa de Odón	Navalcarnero	16	17,32	92,38	97,64	0,34
90101	Pizarro	Leganés	10	16,50	60,60	94,51	0,20
90102	Palomares	Leganés	12	12,62	95,08	96,71	0,30
90103	M ^ª Jesús Hereza	Leganés	25	22,00	113,64	98,28	0,37
90104	Pedroches	Leganés	19	21,06	90,23	96,00	0,27
90105	Jaime Vera	Leganés	21	19,36	108,49	98,19	0,40
90106	M ^ª Montessori	Leganés	3	8,16	36,76	95,46	0,24
90107	María Curie	Leganés	4	7,79	51,34	96,65	0,31
90108	Mendiguchía Carriche	Leganés	13	17,71	73,42	95,46	0,22
90109	Leganés Norte	Leganés	2	3,93	50,84	96,27	0,30
90201	Cuzco	Fuenlabrada	10	11,93	83,82	95,33	0,26
90202	Canarias/Málaga	Fuenlabrada	9	13,21	68,14	94,29	0,21

Código ZBS	Zona básica de salud	Distrito sanitario	Observados	Esperados	RME	RRs	PRP
90203	Castilla la Nueva	Fuenlabrada	5	10,39	48,13	94,55	0,21
90204	El Naranjo	Fuenlabrada	8	10,48	76,36	96,32	0,28
90205	Panaderas	Fuenlabrada	20	17,79	112,40	97,07	0,29
90206	Francia	Fuenlabrada	20	17,47	114,47	97,64	0,34
90207	Parque Loranca	Fuenlabrada	2	5,63	35,49	94,98	0,24
90208	Humanes de Madrid	Fuenlabrada	3	7,50	40,01	94,77	0,20
100101	Griñón	Parla	10	13,69	73,02	95,13	0,24
100102	Parla-1	Parla	8	11,75	68,09	93,15	0,22
100103	Parla-2	Parla	16	19,08	83,87	94,78	0,24
100104	Parla-3	Parla	8	15,34	52,16	93,32	0,18
100105	Pinto	Parla	26	20,61	126,16	99,54	0,44
100201	Getafe-1	Getafe	21	24,91	84,29	97,49	0,34
100202	Getafe-2	Getafe	21	21,40	98,15	99,40	0,44
100203	Getafe-3	Getafe	15	15,91	94,30	98,05	0,38
100204	Ciudades	Getafe	11	11,45	96,05	99,22	0,42
100205	Getafe-5	Getafe	15	14,79	101,45	97,69	0,37
100206	Getafe-6	Getafe	6	3,34	179,60	98,73	0,40
100207	Getafe-7	Getafe	1	3,25	30,77	97,34	0,33
100208	Sánchez Morate	Getafe	22	15,41	142,78	103,77	0,63
110101	Valdemoro	Aranjuez	25	19,43	128,68	100,12	0,48
110102	Ciempozuelos	Aranjuez	11	12,11	90,81	96,27	0,31
110103	Colmenar de Oreja	Aranjuez	7	12,45	56,22	93,84	0,20
110104	Aranjuez-1	Aranjuez	18	18,42	97,69	95,45	0,31
110105	Aranjuez-2	Aranjuez	13	15,81	82,23	94,02	0,29
110106	San Martín de la Vega	Aranjuez	8	6,97	114,74	97,56	0,35
110201	Imperial	Arganzuela	25	22,25	112,36	102,99	0,66
110202	Acacias	Arganzuela	35	33,73	103,78	100,98	0,55
110203	Chopera	Arganzuela	26	25,41	102,32	100,15	0,50
110204	Palos de Moguer	Arganzuela	30	30,29	99,06	100,95	0,57
110205	Delicias-1	Arganzuela	17	25,91	65,60	97,19	0,33
110206	Delicias-2	Arganzuela	4	2,91	137,67	103,44	0,69
110301	Los Angeles-1	Villaverde	10	10,06	99,43	98,62	0,42
110302	Los Angeles-2	Villaverde	23	22,83	100,73	98,47	0,39
110303	San Andrés-1	Villaverde	9	10,52	85,55	97,54	0,38
110304	San Andrés-2	Villaverde	13	20,41	63,69	94,44	0,23
110305	Los Rosales-1	Villaverde	7	12,59	55,59	95,82	0,27
110306	San Cristóbal	Villaverde	21	15,34	136,85	99,80	0,47
110307	Los Rosales-2	Villaverde	2	5,47	36,54	96,48	0,31
110308	El Espinillo	Villaverde	14	12,25	114,26	99,21	0,44
110309	San Andrés-3	Villaverde	4	2,26	176,88	98,47	0,37
110401	San Isidro-1	Carabanchel	21	19,66	106,84	101,46	0,56
110402	San Isidro-2	Carabanchel	9	18,49	48,68	97,70	0,37
110403	Vista Alegre-1	Carabanchel	29	24,22	119,75	102,86	0,64
110404	Vista Alegre-2	Carabanchel	22	24,46	89,96	100,41	0,50
110405	Buenavista	Carabanchel	23	22,10	104,06	99,27	0,43
110406	Comillas	Carabanchel	22	26,31	83,63	98,87	0,43
110407	Opañel-1	Carabanchel	22	14,41	152,65	104,38	0,69
110408	Opañel-2	Carabanchel	18	19,05	94,47	100,15	0,49

Código ZBS	Zona básica de salud	Distrito sanitario	Observados	Esperados	RME	RRs	PRP
110409	Puerta Bonita-1	Carabanchel	28	15,55	180,06	106,39	0,76
110410	Puerta Bonita-2	Carabanchel	16	15,48	103,39	100,90	0,53
110411	Abrantes	Carabanchel	13	26,53	49,01	95,61	0,26
110501	Moscardó	Usera	26	28,20	92,21	98,57	0,41
110502	Almendrales	Usera	15	18,08	82,97	97,98	0,40
110503	Zofio	Usera	13	12,87	101,04	99,29	0,44
110504	Pradolongo	Usera	15	14,81	101,26	99,17	0,43
110505	Orcasitas	Usera	20	19,08	104,82	99,33	0,44
110506	San Fermín	Usera	9	14,42	62,42	97,07	0,33
110507	Orcasur	Usera	7	9,49	73,76	98,01	0,36

Mortalidad por cáncer de próstata, hombres

Código ZBS	Zona básica de salud	Distrito sanitario	Observados	Esperados	RME	RRs	PRP
10101	Villarejo de Salvanés	Arganda	8	11,15	71,74	98,62	0,44
10102	Perales de Tajuña	Arganda	15	13,49	111,19	101,33	0,55
10103	Campo Real	Arganda	7	7,85	89,13	99,31	0,44
10104	Arganda	Arganda	13	16,29	79,81	98,07	0,39
10105	Rivas Vaciamadrid	Arganda	7	7,19	97,31	99,11	0,45
10201	Vinateros-Marroquina	Moratalaz	33	33,79	97,66	99,62	0,49
10202	Media Legua	Moratalaz	28	24,14	116,00	102,03	0,59
10203	Fontarrón	Moratalaz	14	15,57	89,94	98,68	0,43
10204	Vicálvaro-1	Moratalaz	11	16,46	66,83	96,70	0,31
10205	Vicálvaro-2	Moratalaz	7	8,02	87,27	98,48	0,41
10206	Vandel	Moratalaz	5	6,85	73,01	98,19	0,41
10207	Valdebernardo	Moratalaz	3	3,95	75,86	98,65	0,41
10301	Adelfas	Retiro	15	16,31	91,98	100,52	0,52
10302	Pacífico	Retiro	30	34,44	87,10	98,06	0,40
10303	Ibiza	Retiro	32	34,87	91,77	99,88	0,50
10304	Estrella	Retiro	18	20,50	87,82	99,28	0,46
10401	Numancia-1	Vallecas	12	11,94	100,50	100,53	0,50
10402	Numancia-2	Vallecas	20	16,74	119,48	103,55	0,66
10403	Palomeras Bajas-1	Vallecas	15	12,03	124,72	103,25	0,64
10404	Palomeras Bajas-2	Vallecas	14	11,19	125,08	102,79	0,61
10405	Palomeras Bajas-3	Vallecas	24	16,79	142,91	105,66	0,73
10406	San Diego	Vallecas	16	13,89	115,17	102,49	0,59
10407	Entrevías-1	Vallecas	6	5,56	107,96	101,91	0,55
10408	Entrevías-2	Vallecas	30	24,47	122,59	103,21	0,66
10409	Portazgo	Vallecas	16	19,17	83,49	99,37	0,45
10410	Palomeras Sureste-1	Vallecas	20	29,78	67,15	95,38	0,27
10411	Palomeras Sureste-2	Vallecas	13	10,92	119,05	101,98	0,58
10412	Villa Vallecas-1	Vallecas	16	20,06	79,75	98,08	0,38
10413	Villa Vallecas-2	Vallecas	16	11,23	142,45	102,81	0,59
20101	Tamames	Coslada	4	7,73	51,76	96,27	0,34
20102	Jaime Vera	Coslada	5	4,91	101,80	98,44	0,41
20103	Valleaguado	Coslada	4	8,89	44,97	96,43	0,32
20104	Ciudad San Pablo	Coslada	4	5,30	75,46	97,79	0,37
20105	S.Fernando Henares-1	Coslada	12	7,83	153,18	101,37	0,54
20106	S.Fernando Henares-2	Coslada	3	3,89	77,22	98,28	0,41
20107	Mejorada del Campo	Coslada	7	7,46	93,79	99,15	0,43
20201	Goya	Salamanca	63	55,72	113,06	103,45	0,67
20202	Montesa	Salamanca	31	28,22	109,85	102,58	0,61
20203	Baviera	Salamanca	13	18,36	70,82	97,98	0,38
20204	Castelló-Lagasca	Salamanca	40	36,21	110,46	103,67	0,69
20301	Prosperidad	Chamartín	48	44,38	108,16	102,47	0,62
20302	Segre	Chamartín	32	37,67	84,95	99,68	0,49
20303	Uruguay	Chamartín	18	21,71	82,90	99,17	0,46
20304	Núñez Morgado	Chamartín	14	18,35	76,31	98,36	0,42
30101	Carmen Calzado	Alcalá de Henares	16	10,79	148,31	104,42	0,69
30102	Puerta de Madrid	Alcalá de Henares	7	5,98	116,97	101,82	0,57

Código ZBS	Zona básica de salud	Distrito sanitario	Observados	Esperados	RME	RRs	PRP
30103	Ramiro II	Alcalá de Henares	8	7,25	110,42	101,36	0,54
30104	Luis Vives	Alcalá de Henares	7	8,44	82,92	100,53	0,51
30105	Manuel Merino	Alcalá de Henares	11	8,08	136,21	103,20	0,62
30106	Virgen del Val	Alcalá de Henares	5	4,55	109,85	101,50	0,56
30107	Juan de Austria	Alcalá de Henares	12	8,48	141,57	102,86	0,58
30108	María de Guzmán	Alcalá de Henares	12	16,11	74,48	99,09	0,46
30109	Los Pinos	Alcalá de Henares	18	13,68	131,57	102,86	0,61
30110	Meco	Alcalá de Henares	5	5,25	95,17	100,91	0,54
30111	Torres de la Alameda	Alcalá de Henares	5	8,77	57,03	98,03	0,40
30201	Las Fronteras	Torrejón de Ardoz	20	17,62	113,53	101,20	0,54
30202	La Veredilla	Torrejón de Ardoz	2	5,66	35,31	97,98	0,39
30203	El Juncal	Torrejón de Ardoz	4	4,27	93,75	100,32	0,50
30204	Brújula	Torrejón de Ardoz	9	7,16	125,72	101,42	0,55
30205	La Plata	Torrejón de Ardoz	2	2,45	81,56	99,70	0,45
40101	Ventas	Ciudad Lineal	42	48,15	87,23	97,48	0,34
40102	Pueblo Nuevo-1	Ciudad Lineal	25	27,10	92,25	98,41	0,42
40103	Pueblo Nuevo-2	Ciudad Lineal	20	19,60	102,04	99,23	0,44
40104	Quintana	Ciudad Lineal	28	27,60	101,44	99,71	0,48
40105	Concepción	Ciudad Lineal	21	21,44	97,94	100,17	0,48
40106	San Pascual	Ciudad Lineal	13	14,09	92,27	99,60	0,47
40107	San Juan Bautista	Ciudad Lineal	12	11,58	103,64	100,42	0,50
40108	Atalaya	Ciudad Lineal	18	11,12	161,82	104,10	0,66
40109	Pueblo Nuevo-3	Ciudad Lineal	4	4,48	89,24	99,10	0,41
40201	Arcos	San Blas	22	17,41	126,34	102,38	0,58
40202	Amposta	San Blas	20	22,37	89,41	98,07	0,39
40203	Simancas	San Blas	20	22,34	89,52	98,14	0,38
40204	Canillejas	San Blas	15	22,02	68,11	95,52	0,26
40205	Rejas	San Blas	4	7,22	55,37	97,45	0,37
40206	Rosas	San Blas	8	7,61	105,11	98,84	0,41
40207	Quinta de los Molinos	San Blas	7	6,24	112,17	99,50	0,46
40301	La Plovera	Hortaleza	7	5,27	132,79	100,26	0,47
40302	Canillas-1	Hortaleza	7	10,50	66,68	97,83	0,38
40303	Canillas-2	Hortaleza	16	17,43	91,80	99,11	0,43
40304	Pinar del Rey	Hortaleza	36	39,15	91,95	98,48	0,41
40305	Apostol Santiago	Hortaleza	14	13,46	104,05	100,16	0,49
40306	Barajas-1	Hortaleza	9	8,84	101,87	99,96	0,48
40307	Barajas-2	Hortaleza	16	10,36	154,50	102,58	0,58
40308	Virgen del Cortijo	Hortaleza	3	4,28	70,15	99,30	0,46
50101	Alcobendas-Chopera	Alcobendas	11	12,87	85,47	98,86	0,43
50102	Miraflores	Alcobendas	11	9,89	111,24	100,69	0,51
50103	Marqués de Valdavia	Alcobendas	8	7,29	109,74	100,59	0,49
50104	La Moraleja	Alcobendas	5	5,79	86,37	99,41	0,46
50105	S.S. de los Reyes-1	Alcobendas	11	7,76	141,74	101,73	0,58
50106	S.S. de los Reyes-2	Alcobendas	13	10,54	123,33	101,50	0,54
50107	S.S. de los Reyes-3	Alcobendas	3	5,86	51,23	98,55	0,41
50108	Paracuellos del Jarama	Alcobendas	1	6,06	16,49	97,40	0,37
50109	Algete	Alcobendas	16	13,66	117,13	101,02	0,52
50110	El Molar	Alcobendas	7	8,20	85,40	98,63	0,42

Código ZBS	Zona básica de salud	Distrito sanitario	Observados	Esperados	RME	RRs	PRP
50111	La Cabrera	Alcobendas	8	6,26	127,75	99,88	0,48
50112	Rascafría	Alcobendas	5	3,00	166,49	100,44	0,50
50113	Torrelaguna	Alcobendas	4	5,56	71,95	97,69	0,41
50114	Buitrago de Lozoya	Alcobendas	3	7,57	39,62	96,33	0,36
50201	Colmenar Viejo	Colmenar Viejo	20	20,13	99,33	99,01	0,42
50202	Manzanares el Real	Colmenar Viejo	3	4,71	63,67	99,07	0,45
50203	Soto del Real	Colmenar Viejo	8	9,78	81,83	98,44	0,42
50204	Tres Cantos	Colmenar Viejo	8	9,34	85,63	98,92	0,44
50301	Cuatro Caminos-1	Tetuán	24	16,63	144,32	106,52	0,75
50302	Cuatro Caminos-2	Tetuán	14	18,58	75,37	100,39	0,53
50303	Castillejos	Tetuán	20	20,42	97,94	101,71	0,59
50304	Bellas Vistas	Tetuán	27	23,17	116,54	104,86	0,73
50305	Berruguete	Tetuán	18	18,17	99,06	102,02	0,61
50306	Valdeacederas	Tetuán	20	15,79	126,63	103,65	0,65
50307	Almenara	Tetuán	22	19,23	114,41	102,62	0,62
50401	Valverde	Fuencarral	20	24,59	81,33	98,53	0,41
50402	Bº Begoña	Fuencarral	7	10,16	68,86	98,34	0,39
50403	Periodistas	Fuencarral	23	19,70	116,74	102,03	0,58
50404	Pilar	Fuencarral	24	29,17	82,28	98,67	0,45
50405	Monforte de Lemos	Fuencarral	16	13,68	116,97	102,03	0,60
50406	Peñagrande	Fuencarral	12	15,55	77,16	98,86	0,42
50407	Fuentelarreina	Fuencarral	16	14,34	111,54	101,23	0,54
50408	El Pardo	Fuencarral	3	5,06	59,25	99,01	0,44
50409	Mirasierra	Fuencarral	4	6,06	66,02	98,42	0,42
60101	Boadilla del Monte	Majadahonda	6	8,87	67,66	98,03	0,38
60102	Pozuelo de Alarcón	Majadahonda	36	30,87	116,63	102,36	0,60
60103	Villanueva de la Cañada	Majadahonda	7	10,23	68,40	96,99	0,33
60104	Majadahonda	Majadahonda	14	20,89	67,03	96,18	0,31
60105	Las Rozas	Majadahonda	15	22,96	65,32	95,84	0,29
60201	Torrelodones	Collado Villalba	9	9,42	95,58	99,48	0,47
60202	Galapagar	Collado Villalba	10	11,99	83,40	98,46	0,41
60203	S. Lorenzo del Escorial	Collado Villalba	18	19,46	92,50	98,33	0,41
60204	Collado Villalba	Collado Villalba	33	26,49	124,57	103,35	0,63
60205	Guadarrama	Collado Villalba	14	11,83	118,35	101,09	0,52
60206	Cercedilla	Collado Villalba	8	7,98	100,24	99,97	0,49
60207	Robledo de Chavela	Collado Villalba	8	6,97	114,83	98,92	0,42
60301	Univers.- Valdezarza	Moncloa	35	39,13	89,44	99,33	0,47
60302	Casa de Campo	Moncloa	19	13,89	136,78	103,89	0,68
60303	Argüelles	Moncloa	22	26,98	81,55	99,55	0,48
60304	Aravaca	Moncloa	16	10,42	153,61	103,21	0,65
70101	Cortes	Centro	20	18,11	110,46	102,29	0,63
70102	Justicia	Centro	10	9,39	106,51	102,98	0,63
70103	Universidad	Centro	19	18,89	100,59	102,30	0,60
70104	Palacio	Centro	14	19,08	73,39	98,21	0,40
70105	Embajadores-1	Centro	18	17,33	103,84	100,91	0,52
70106	Embajadores-2	Centro	13	16,59	78,36	98,67	0,44
70201	Trafalgar	Chamberí	41	28,27	145,03	109,47	0,88
70202	Guzmán el Bueno	Chamberí	24	21,51	111,58	104,44	0,71

Código ZBS	Zona básica de salud	Distrito sanitario	Observados	Esperados	RME	RRs	PRP
70203	Andrés Mellado	Chamberí	34	29,34	115,87	104,80	0,71
70204	Cea Bermúdez	Chamberí	32	28,32	113,01	104,84	0,73
70205	Rios Rosas	Chamberí	58	38,56	150,41	112,14	0,91
70301	Puerta del Angel-1	Latina	26	23,09	112,61	102,91	0,63
70302	Puerta del Angel-2	Latina	22	22,21	99,06	102,17	0,60
70303	Los Cármenes	Latina	26	16,64	156,29	107,08	0,80
70304	Lucero	Latina	37	35,66	103,75	102,16	0,61
70305	Campamento	Latina	10	13,34	74,94	99,12	0,46
70306	Aluche-1	Latina	17	25,89	65,66	97,40	0,36
70307	Aluche-2	Latina	36	29,42	122,35	105,06	0,74
70308	Aguilas-1	Latina	26	21,52	120,79	104,15	0,69
70309	Aguilas-2	Latina	14	10,19	137,37	103,36	0,64
70310	Aguilas-3	Latina	12	13,94	86,06	100,22	0,50
80101	San Fernando	Móstoles	3	1,69	177,57	99,42	0,46
80102	El Soto	Móstoles	1	1,85	54,02	97,93	0,40
80103	Presentación Sabio	Móstoles	14	12,62	110,96	99,69	0,44
80104	Princesa	Móstoles	4	6,80	58,84	97,78	0,39
80105	Barcelona	Móstoles	9	10,98	82,00	98,68	0,44
80106	Felipe II	Móstoles	10	6,51	153,68	101,23	0,53
80107	Dr. Luengo Rodríguez	Móstoles	6	7,15	83,96	98,40	0,42
80108	Coronel de Palma	Móstoles	10	13,07	76,50	97,94	0,37
80109	Alde. Bartolomé Glez	Móstoles	6	11,82	50,77	95,85	0,29
80110	Parque Coimbra	Móstoles	5	3,45	144,78	99,97	0,48
80201	Miguel Servet	Alcorcón	18	10,96	164,24	103,86	0,66
80202	Ramón y Cajal	Alcorcón	20	14,52	137,76	104,20	0,68
80203	Los Castillos	Alcorcón	18	16,77	107,35	101,55	0,56
80204	Dr. Lain Entralgo	Alcorcón	15	10,23	146,66	103,91	0,67
80205	Gregorio Marañón	Alcorcón	7	5,62	124,53	102,41	0,60
80206	Granero Vicedo	Alcorcón	5	11,02	45,36	97,68	0,39
80207	Dr. Trueta	Alcorcón	10	7,17	139,41	102,46	0,58
80208	La Ribota	Alcorcón	7	3,16	221,30	102,48	0,61
80301	Cadalso de los Vidrios	Navalcarnero	5	5,83	85,69	96,40	0,36
80302	San Martín de Valdeiglesias	Navalcarnero	8	11,91	67,18	95,70	0,30
80303	Villa del Prado	Navalcarnero	2	6,42	31,14	94,70	0,28
80304	Navalcarnero	Navalcarnero	24	19,23	124,84	100,87	0,51
80305	Villaviciosa de Odón	Navalcarnero	4	10,83	36,95	95,61	0,27
90101	Pizarro	Leganés	3	12,03	24,94	95,17	0,25
90102	Palomares	Leganés	8	9,49	84,29	98,46	0,40
90103	M ^a Jesús Hereza	Leganés	6	15,35	39,10	95,61	0,28
90104	Pedroches	Leganés	13	14,43	90,08	99,02	0,45
90105	Jaime Vera	Leganés	10	13,17	75,94	98,31	0,43
90106	M ^a Montessori	Leganés	7	3,17	220,81	102,26	0,57
90107	María Curie	Leganés	2	5,46	36,66	98,80	0,43
90108	Mendiguchía Carriche	Leganés	14	11,79	118,77	101,15	0,53
90109	Leganés Norte	Leganés	1	1,16	86,38	99,71	0,46
90201	Cuzco	Fuenlabrada	2	5,28	37,88	97,14	0,37
90202	Canarias/Málaga	Fuenlabrada	7	6,62	105,76	99,56	0,46

Código ZBS	Zona básica de salud	Distrito sanitario	Observados	Esperados	RME	RRs	PRP
90203	Castilla la Nueva	Fuenlabrada	4	4,28	93,41	99,07	0,43
90204	El Naranjo	Fuenlabrada	7	4,56	153,62	101,20	0,54
90205	Panaderas	Fuenlabrada	7	10,07	69,51	98,10	0,37
90206	Francia	Fuenlabrada	7	7,24	96,65	99,27	0,45
90207	Parque Loranca	Fuenlabrada	2	1,93	103,89	99,55	0,46
90208	Humanes de Madrid	Fuenlabrada	4	4,09	97,70	99,32	0,44
100101	Griñón	Parla	8	10,12	79,08	98,18	0,40
100102	Parla-1	Parla	9	7,32	123,01	101,11	0,51
100103	Parla-2	Parla	8	9,34	85,69	98,75	0,42
100104	Parla-3	Parla	11	8,92	123,25	100,23	0,49
100105	Pinto	Parla	9	14,50	62,08	97,18	0,36
100201	Getafe-1	Getafe	25	19,57	127,76	102,57	0,63
100202	Getafe-2	Getafe	22	15,30	143,79	104,45	0,68
100203	Getafe-3	Getafe	15	12,22	122,75	103,10	0,63
100204	Ciudades	Getafe	10	6,59	151,85	103,34	0,63
100205	Getafe-5	Getafe	6	6,95	86,30	99,88	0,48
100206	Getafe-6	Getafe	2	2,24	89,19	100,20	0,49
100207	Getafe-7	Getafe	0	1,38	0,00	99,57	0,47
100208	Sánchez Morate	Getafe	7	10,40	67,32	99,34	0,45
110101	Valdemoro	Aranjuez	11	12,02	91,49	98,85	0,44
110102	Ciempozuelos	Aranjuez	16	10,78	148,41	103,43	0,62
110103	Colmenar de Oreja	Aranjuez	20	11,74	170,33	104,82	0,67
110104	Aranjuez-1	Aranjuez	11	15,41	71,39	98,11	0,41
110105	Aranjuez-2	Aranjuez	12	11,65	103,02	100,44	0,50
110106	San Martín de la Vega	Aranjuez	5	4,81	103,88	100,12	0,49
110201	Imperial	Arganzuela	23	17,86	128,80	103,45	0,67
110202	Acacias	Arganzuela	23	22,69	101,36	100,15	0,49
110203	Chopera	Arganzuela	12	20,21	59,37	96,34	0,29
110204	Palos de Moguer	Arganzuela	19	23,02	82,53	98,67	0,42
110205	Delicias-1	Arganzuela	20	18,26	109,50	101,42	0,56
110206	Delicias-2	Arganzuela	1	1,60	62,49	100,51	0,52
110301	Los Angeles-1	Villaverde	9	9,05	99,41	100,69	0,52
110302	Los Angeles-2	Villaverde	15	18,91	79,31	98,80	0,42
110303	San Andrés-1	Villaverde	6	8,14	73,75	99,82	0,49
110304	San Andrés-2	Villaverde	23	18,54	124,05	104,19	0,66
110305	Los Rosales-1	Villaverde	11	11,66	94,35	100,34	0,50
110306	San Cristóbal	Villaverde	15	13,88	108,04	101,66	0,56
110307	Los Rosales-2	Villaverde	2	3,33	60,14	99,65	0,47
110308	El Espinillo	Villaverde	9	7,20	125,02	101,77	0,57
110309	San Andrés-3	Villaverde	1	1,18	85,09	100,78	0,52
110401	San Isidro-1	Carabanchel	13	16,83	77,26	99,46	0,48
110402	San Isidro-2	Carabanchel	15	15,44	97,13	101,08	0,56
110403	Vista Alegre-1	Carabanchel	28	18,65	150,15	107,02	0,80
110404	Vista Alegre-2	Carabanchel	30	21,56	139,14	106,96	0,78
110405	Buenavista	Carabanchel	17	18,62	91,32	100,47	0,53
110406	Comillas	Carabanchel	18	22,57	79,76	98,40	0,40
110407	Opañel-1	Carabanchel	14	12,18	114,92	101,30	0,54
110408	Opañel-2	Carabanchel	9	15,92	56,53	97,40	0,36

Código ZBS	Zona básica de salud	Distrito sanitario	Observados	Esperados	RME	RRs	PRP
110409	Puerta Bonita-1	Carabanchel	14	14,37	97,43	101,22	0,54
110410	Puerta Bonita-2	Carabanchel	15	12,49	120,07	103,30	0,64
110411	Abrantes	Carabanchel	17	22,35	76,05	98,20	0,39
110501	Moscardó	Usera	28	24,82	112,80	101,35	0,56
110502	Almendrales	Usera	15	16,81	89,21	99,07	0,44
110503	Zofio	Usera	11	11,42	96,34	100,41	0,51
110504	Pradolongo	Usera	15	13,53	110,83	101,15	0,56
110505	Orcasitas	Usera	19	17,04	111,53	101,93	0,58
110506	San Fermín	Usera	10	10,23	97,80	100,85	0,53
110507	Orcasur	Usera	9	6,94	129,65	102,18	0,58

Mortalidad por cáncer de vejiga, hombres

Código ZBS	Zona básica de salud	Distrito sanitario	Observados	Esperados	RME	RRs	PRP
10101	Villarejo de Salvanés	Arganda	4	7,61	52,55	98,53	0,45
10102	Perales de Tajuña	Arganda	13	9,24	140,69	112,78	0,76
10103	Campo Real	Arganda	7	5,88	118,99	104,51	0,59
10104	Arganda	Arganda	5	12,49	40,03	93,11	0,29
10105	Rivas Vaciamadrid	Arganda	9	6,71	134,23	111,44	0,78
10201	Vinateros-Marroquina	Moratalaz	21	24,83	84,57	104,43	0,60
10202	Media Legua	Moratalaz	19	17,74	107,10	109,53	0,76
10203	Fontarrón	Moratalaz	21	11,42	183,81	133,90	0,98
10204	Vicálvaro-1	Moratalaz	14	12,69	110,34	110,54	0,77
10205	Vicálvaro-2	Moratalaz	8	6,42	124,54	105,32	0,62
10206	Vandel	Moratalaz	5	5,74	87,11	110,93	0,76
10207	Valdebernardo	Moratalaz	6	3,74	160,23	121,41	0,92
10301	Adelfas	Retiro	11	11,52	95,46	112,68	0,81
10302	Pacífico	Retiro	28	23,71	118,11	119,16	0,91
10303	Ibiza	Retiro	31	22,74	136,33	121,16	0,93
10304	Estrella	Retiro	15	15,13	99,16	109,11	0,75
10401	Numancia-1	Vallecas	8	8,97	89,14	108,66	0,70
10402	Numancia-2	Vallecas	10	11,58	86,34	108,93	0,72
10403	Palomeras Bajas-1	Vallecas	14	8,05	173,91	126,27	0,93
10404	Palomeras Bajas-2	Vallecas	7	7,97	87,84	111,73	0,76
10405	Palomeras Bajas-3	Vallecas	11	12,63	87,06	112,25	0,79
10406	San Diego	Vallecas	14	9,87	141,80	124,32	0,93
10407	Entrevías-1	Vallecas	6	4,17	143,95	121,96	0,86
10408	Entrevías-2	Vallecas	22	17,61	124,93	120,23	0,92
10409	Portazgo	Vallecas	18	13,75	130,95	120,38	0,92
10410	Palomeras Sureste-1	Vallecas	33	22,02	149,88	133,85	0,99
10411	Palomeras Sureste-2	Vallecas	7	7,97	87,84	114,67	0,83
10412	Villa Vallecas-1	Vallecas	25	15,54	160,83	127,10	0,98
10413	Villa Vallecas-2	Vallecas	14	9,04	154,89	132,42	0,95
20101	Tamames	Coslada	5	6,75	74,06	95,88	0,37
20102	Jaime Vera	Coslada	5	4,32	115,72	101,07	0,49
20103	Valleaguado	Coslada	5	7,45	67,13	95,66	0,36
20104	Ciudad San Pablo	Coslada	3	4,64	64,59	96,86	0,39
20105	S.Fernando Henares-1	Coslada	5	6,26	79,81	97,23	0,38
20106	S.Fernando Henares-2	Coslada	3	3,40	88,35	99,88	0,46
20107	Mejorada del Campo	Coslada	11	6,19	177,66	114,29	0,76
20201	Goya	Salamanca	34	36,69	92,66	102,71	0,60
20202	Montesa	Salamanca	11	18,52	59,40	93,67	0,31
20203	Baviera	Salamanca	13	12,55	103,58	105,88	0,63
20204	Castelló-Lagasca	Salamanca	27	23,92	112,86	110,96	0,80
20301	Prosperidad	Chamartín	53	30,67	172,83	130,52	0,99
20302	Segre	Chamartín	24	25,23	95,12	101,40	0,55
20303	Uruguay	Chamartín	6	14,51	41,36	88,20	0,17
20304	Núñez Morgado	Chamartín	13	12,79	101,65	97,72	0,39
30101	Carmen Calzado	Alcalá de Henares	8	7,79	102,71	94,52	0,32
30102	Puerta de Madrid	Alcalá de Henares	5	5,03	99,38	95,66	0,36

Código ZBS	Zona básica de salud	Distrito sanitario	Observados	Esperados	RME	RRs	PRP
30103	Ramiro II	Alcalá de Henares	7	5,97	117,26	97,12	0,42
30104	Luis Vives	Alcalá de Henares	6	7,15	83,89	93,60	0,31
30105	Manuel Merino	Alcalá de Henares	8	6,16	129,94	97,91	0,41
30106	Virgen del Val	Alcalá de Henares	2	3,88	51,49	91,42	0,27
30107	Juan de Austria	Alcalá de Henares	8	7,01	114,11	94,73	0,33
30108	María de Guzmán	Alcalá de Henares	4	11,37	35,17	83,29	0,10
30109	Los Pinos	Alcalá de Henares	10	10,87	92,00	92,18	0,26
30110	Meco	Alcalá de Henares	4	4,26	93,83	91,91	0,26
30111	Torres de la Alameda	Alcalá de Henares	4	6,37	62,80	92,06	0,27
30201	Las Fronteras	Torrejón de Ardoz	20	13,53	147,82	106,65	0,62
30202	La Veredilla	Torrejón de Ardoz	4	4,74	84,35	96,72	0,39
30203	El Juncal	Torrejón de Ardoz	3	3,99	75,21	93,34	0,30
30204	Brújula	Torrejón de Ardoz	3	6,16	48,73	91,29	0,28
30205	La Plata	Torrejón de Ardoz	1	2,13	46,95	94,02	0,33
40101	Ventas	Ciudad Lineal	36	33,77	106,60	108,37	0,76
40102	Pueblo Nuevo-1	Ciudad Lineal	14	19,04	73,52	97,00	0,40
40103	Pueblo Nuevo-2	Ciudad Lineal	17	14,12	120,35	112,69	0,78
40104	Quintana	Ciudad Lineal	16	18,20	87,92	99,98	0,47
40105	Concepción	Ciudad Lineal	15	14,59	102,79	104,75	0,61
40106	San Pascual	Ciudad Lineal	9	10,44	86,21	101,15	0,50
40107	San Juan Bautista	Ciudad Lineal	6	8,75	68,57	97,40	0,41
40108	Atalaya	Ciudad Lineal	5	9,03	55,35	91,14	0,25
40109	Pueblo Nuevo-3	Ciudad Lineal	4	3,71	107,76	111,66	0,75
40201	Arcos	San Blas	15	12,62	118,87	113,40	0,80
40202	Amposta	San Blas	24	15,58	154,00	123,21	0,92
40203	Simancas	San Blas	17	15,37	110,64	106,99	0,68
40204	Canillejas	San Blas	11	16,51	66,62	92,80	0,29
40205	Rejas	San Blas	2	5,12	39,08	91,91	0,28
40206	Rosas	San Blas	5	6,45	77,49	100,56	0,51
40207	Quinta de los Molinos	San Blas	8	4,83	165,70	107,35	0,66
40301	La Plovera	Hortaleza	3	4,74	63,27	97,13	0,40
40302	Canillas-1	Hortaleza	9	8,84	101,81	100,01	0,47
40303	Canillas-2	Hortaleza	16	12,90	124,06	106,34	0,62
40304	Pinar del Rey	Hortaleza	29	30,06	96,48	97,56	0,40
40305	Apostol Santiago	Hortaleza	14	10,11	138,51	106,53	0,61
40306	Barajas-1	Hortaleza	4	6,59	60,67	89,30	0,24
40307	Barajas-2	Hortaleza	7	8,85	79,13	93,33	0,26
40308	Virgen del Cortijo	Hortaleza	3	3,19	94,09	95,61	0,34
50101	Alcobendas-Chopera	Alcobendas	4	10,46	38,25	79,21	0,05
50102	Miraflores	Alcobendas	5	8,12	61,55	84,62	0,15
50103	Marqués de Valdavia	Alcobendas	4	6,37	62,77	86,65	0,15
50104	La Moraleja	Alcobendas	3	5,19	57,77	87,76	0,16
50105	S.S. de los Reyes-1	Alcobendas	1	6,14	16,29	81,61	0,07
50106	S.S. de los Reyes-2	Alcobendas	8	8,42	95,03	88,07	0,20
50107	S.S. de los Reyes-3	Alcobendas	9	5,35	168,13	96,39	0,38
50108	Paracuellos del Jarama	Alcobendas	1	5,00	19,99	86,74	0,13
50109	Algete	Alcobendas	8	10,53	75,99	83,21	0,09
50110	El Molar	Alcobendas	3	5,96	50,30	78,99	0,07

Código ZBS	Zona básica de salud	Distrito sanitario	Observados	Esperados	RME	RRs	PRP
50111	La Cabrera	Alcobendas	2	4,38	45,67	77,95	0,09
50112	Rascafría	Alcobendas	2	2,01	99,38	84,34	0,18
50113	Torrelaguna	Alcobendas	3	3,41	87,97	80,78	0,15
50114	Buitrago de Lozoya	Alcobendas	2	5,02	39,84	77,58	0,08
50201	Colmenar Viejo	Colmenar Viejo	9	14,40	62,51	81,45	0,05
50202	Manzanares el Real	Colmenar Viejo	3	3,71	80,77	84,81	0,15
50203	Soto del Real	Colmenar Viejo	7	7,14	98,02	83,29	0,12
50204	Tres Cantos	Colmenar Viejo	5	8,13	61,53	83,04	0,15
50301	Cuatro Caminos-1	Tetuán	11	10,68	102,99	101,39	0,51
50302	Cuatro Caminos-2	Tetuán	9	12,51	71,96	95,03	0,34
50303	Castillejos	Tetuán	13	13,71	94,81	100,55	0,50
50304	Bellas Vistas	Tetuán	11	15,47	71,09	93,92	0,31
50305	Berruguete	Tetuán	15	12,34	121,55	107,14	0,66
50306	Valdeacederas	Tetuán	22	11,31	194,59	120,18	0,87
50307	Almenara	Tetuán	9	12,85	70,03	94,96	0,34
50401	Valverde	Fuencarral	12	16,09	74,58	90,54	0,19
50402	Bº Begoña	Fuencarral	5	7,07	70,74	93,86	0,33
50403	Periodistas	Fuencarral	19	15,23	124,78	104,10	0,60
50404	Pilar	Fuencarral	22	22,63	97,23	100,15	0,48
50405	Monforte de Lemos	Fuencarral	11	10,23	107,52	102,62	0,54
50406	Peñagrande	Fuencarral	9	11,85	75,93	94,25	0,32
50407	Fuentelarreina	Fuencarral	12	11,29	106,32	97,65	0,39
50408	El Pardo	Fuencarral	5	3,43	145,80	92,84	0,24
50409	Mirasierra	Fuencarral	4	5,33	75,08	93,75	0,31
60101	Boadilla del Monte	Majadahonda	3	7,93	37,83	86,31	0,15
60102	Pozuelo de Alarcón	Majadahonda	23	24,85	92,57	93,96	0,27
60103	Villanueva de la Cañada	Majadahonda	5	8,15	61,38	88,52	0,17
60104	Majadahonda	Majadahonda	27	16,85	160,25	111,29	0,74
60105	Las Rozas	Majadahonda	16	18,20	87,93	91,09	0,20
60201	Torrelodones	Collado Villalba	5	7,52	66,46	86,73	0,15
60202	Galapagar	Collado Villalba	6	9,57	62,73	86,11	0,14
60203	S. Lorenzo del Escorial	Collado Villalba	11	14,56	75,55	86,59	0,16
60204	Collado Villalba	Collado Villalba	21	20,99	100,04	92,66	0,27
60205	Guadarrama	Collado Villalba	11	8,68	126,74	92,77	0,27
60206	Cercedilla	Collado Villalba	3	5,75	52,16	81,59	0,15
60207	Robledo de Chavela	Collado Villalba	8	4,85	164,80	97,40	0,41
60301	Univers.- Valdezarza	Moncloa	19	27,73	68,52	91,33	0,17
60302	Casa de Campo	Moncloa	8	9,39	85,20	96,20	0,37
60303	Argüelles	Moncloa	16	17,27	92,64	100,84	0,52
60304	Aravaca	Moncloa	6	8,24	72,78	92,92	0,28
70101	Cortes	Centro	9	12,90	69,78	104,18	0,64
70102	Justicia	Centro	11	6,63	166,01	121,49	0,87
70103	Universidad	Centro	17	12,64	134,48	116,92	0,82
70104	Palacio	Centro	13	12,88	100,93	111,82	0,78
70105	Embajadores-1	Centro	15	11,78	127,30	118,71	0,86
70106	Embajadores-2	Centro	19	11,43	166,18	127,65	0,96
70201	Trafalgar	Chamberí	23	18,53	124,10	113,27	0,82
70202	Guzmán el Bueno	Chamberí	13	14,16	91,84	102,83	0,55

Código ZBS	Zona básica de salud	Distrito sanitario	Observados	Esperados	RME	RRs	PRP
70203	Andrés Mellado	Chamberí	18	18,53	97,13	99,89	0,49
70204	Cea Bermúdez	Chamberí	15	18,20	82,43	97,58	0,39
70205	Rios Rosas	Chamberí	28	25,12	111,47	106,56	0,67
70301	Puerta del Angel-1	Latina	24	15,59	153,96	116,86	0,87
70302	Puerta del Angel-2	Latina	11	14,26	77,12	94,82	0,33
70303	Los Cármenes	Latina	12	11,95	100,41	100,03	0,49
70304	Lucero	Latina	18	25,21	71,39	89,45	0,18
70305	Campamento	Latina	7	9,60	72,91	91,81	0,27
70306	Aluche-1	Latina	23	19,03	120,84	102,46	0,54
70307	Aluche-2	Latina	16	22,40	71,43	89,72	0,17
70308	Aguilas-1	Latina	17	16,11	105,55	99,83	0,49
70309	Aguilas-2	Latina	2	7,83	25,54	87,76	0,18
70310	Aguilas-3	Latina	4	11,48	34,84	86,23	0,12
80101	San Fernando	Móstoles	1	1,50	66,52	92,15	0,28
80102	El Soto	Móstoles	1	1,68	59,70	91,30	0,27
80103	Presentación Sabio	Móstoles	11	10,48	104,98	94,31	0,32
80104	Princesa	Móstoles	3	5,34	56,16	89,00	0,21
80105	Barcelona	Móstoles	8	8,96	89,29	94,48	0,32
80106	Felipe II	Móstoles	6	5,70	105,19	97,13	0,39
80107	Dr. Luengo Rodríguez	Móstoles	6	6,02	99,60	95,51	0,36
80108	Coronel de Palma	Móstoles	10	10,81	92,52	94,09	0,29
80109	Alde. Bartolomé Glez	Móstoles	5	9,25	54,06	88,85	0,18
80110	Parque Coimbra	Móstoles	3	3,14	95,63	92,82	0,29
80201	Miguel Servet	Alcorcón	8	9,25	86,44	94,08	0,28
80202	Ramón y Cajal	Alcorcón	16	11,63	137,57	108,93	0,69
80203	Los Castillos	Alcorcón	13	12,97	100,24	98,10	0,41
80204	Dr. Lain Entralgo	Alcorcón	11	8,19	134,33	106,26	0,62
80205	Gregorio Marañón	Alcorcón	6	4,79	125,34	104,21	0,56
80206	Granero Vicedo	Alcorcón	9	8,92	100,91	99,59	0,45
80207	Dr. Trueta	Alcorcón	4	5,55	72,13	98,20	0,42
80208	La Ribota	Alcorcón	2	2,42	82,76	98,94	0,45
80301	Cadalso de los Vidrios	Navalcarnero	2	3,93	50,92	79,43	0,18
80302	San Martín de Valdeiglesias	Navalcarnero	3	8,25	36,34	81,97	0,12
80303	Villa del Prado	Navalcarnero	7	4,37	160,09	98,69	0,44
80304	Navalcarnero	Navalcarnero	7	13,49	51,88	85,66	0,11
80305	Villaviciosa de Odón	Navalcarnero	5	8,43	59,30	87,05	0,13
90101	Pizarro	Leganés	10	9,61	104,04	102,70	0,54
90102	Palomares	Leganés	2	7,53	26,57	88,82	0,19
90103	M ^a Jesús Hereza	Leganés	9	12,57	71,60	94,92	0,32
90104	Pedroches	Leganés	10	11,65	85,84	95,31	0,34
90105	Jaime Vera	Leganés	9	10,82	83,20	94,45	0,35
90106	M ^a Montessori	Leganés	3	3,07	97,64	98,99	0,45
90107	María Curie	Leganés	3	4,47	67,18	95,51	0,37
90108	Mendiguchía Carriche	Leganés	5	9,72	51,42	93,27	0,27
90109	Leganés Norte	Leganés	3	1,24	241,32	99,74	0,47
90201	Cuzco	Fuenlabrada	7	4,80	145,86	114,24	0,75
90202	Canarias/Málaga	Fuenlabrada	11	5,89	186,78	120,27	0,82

Código ZBS	Zona básica de salud	Distrito sanitario	Observados	Esperados	RME	RRs	PRP
90203	Castilla la Nueva	Fuenlabrada	6	3,85	155,87	109,55	0,69
90204	El Naranjo	Fuenlabrada	5	4,03	124,16	100,37	0,47
90205	Panaderas	Fuenlabrada	11	8,45	130,23	109,24	0,73
90206	Francia	Fuenlabrada	6	6,73	89,10	102,69	0,54
90207	Parque Loranca	Fuenlabrada	1	1,89	52,83	97,65	0,42
90208	Humanes de Madrid	Fuenlabrada	2	3,53	56,68	96,79	0,39
100101	Griñón	Parla	3	7,47	40,17	93,74	0,30
100102	Parla-1	Parla	6	5,92	101,35	108,79	0,65
100103	Parla-2	Parla	11	8,22	133,84	111,16	0,73
100104	Parla-3	Parla	12	7,47	160,59	113,45	0,78
100105	Pinto	Parla	9	11,37	79,12	102,23	0,55
100201	Getafe-1	Getafe	19	14,96	126,97	113,34	0,84
100202	Getafe-2	Getafe	16	12,01	133,26	115,43	0,83
100203	Getafe-3	Getafe	6	9,69	61,94	98,75	0,46
100204	Ciudades	Getafe	6	5,71	105,05	115,44	0,76
100205	Getafe-5	Getafe	6	6,53	91,90	102,62	0,54
100206	Getafe-6	Getafe	1	1,88	53,24	102,54	0,54
100207	Getafe-7	Getafe	1	1,27	78,62	109,25	0,70
100208	Sánchez Morate	Getafe	16	8,52	187,80	133,26	0,95
110101	Valdemoro	Aranjuez	10	9,59	104,31	104,66	0,61
110102	Ciempozuelos	Aranjuez	8	7,90	101,22	106,95	0,63
110103	Colmenar de Oreja	Aranjuez	17	8,47	200,72	124,33	0,90
110104	Aranjuez-1	Aranjuez	7	10,75	65,13	99,39	0,46
110105	Aranjuez-2	Aranjuez	11	9,04	121,71	113,20	0,67
110106	San Martín de la Vega	Aranjuez	3	3,83	78,24	105,44	0,62
110201	Imperial	Arganzuela	15	12,17	123,25	113,50	0,82
110202	Acacias	Arganzuela	13	16,28	79,84	105,69	0,67
110203	Chopera	Arganzuela	14	13,51	103,61	111,68	0,77
110204	Palos de Moguer	Arganzuela	18	15,26	117,98	117,17	0,87
110205	Delicias-1	Arganzuela	19	12,84	147,98	123,01	0,96
110206	Delicias-2	Arganzuela	3	1,22	245,27	122,21	0,91
110301	Los Angeles-1	Villaverde	3	6,63	45,27	102,10	0,54
110302	Los Angeles-2	Villaverde	15	14,58	102,90	107,06	0,69
110303	San Andrés-1	Villaverde	4	6,15	65,03	103,49	0,56
110304	San Andrés-2	Villaverde	23	13,59	169,28	128,54	0,94
110305	Los Rosales-1	Villaverde	6	8,57	70,00	100,74	0,48
110306	San Cristóbal	Villaverde	6	10,00	60,02	102,56	0,57
110307	Los Rosales-2	Villaverde	2	2,73	73,14	107,76	0,67
110308	El Espinillo	Villaverde	6	6,00	99,93	108,78	0,70
110309	San Andrés-3	Villaverde	1	0,92	108,36	106,98	0,67
110401	San Isidro-1	Carabanchel	12	12,05	99,54	102,02	0,53
110402	San Isidro-2	Carabanchel	10	10,79	92,69	104,92	0,62
110403	Vista Alegre-1	Carabanchel	12	13,80	86,95	98,08	0,42
110404	Vista Alegre-2	Carabanchel	11	14,91	73,75	93,25	0,28
110405	Buenavista	Carabanchel	19	13,81	137,62	109,51	0,75
110406	Comillas	Carabanchel	12	15,70	76,46	103,42	0,61
110407	Opañel-1	Carabanchel	7	8,57	81,66	101,75	0,50
110408	Opañel-2	Carabanchel	11	11,26	97,70	105,60	0,65

Código ZBS	Zona básica de salud	Distrito sanitario	Observados	Esperados	RME	RRs	PRP
110409	Puerta Bonita-1	Carabanchel	7	9,50	73,70	99,29	0,46
110410	Puerta Bonita-2	Carabanchel	13	9,25	140,61	111,12	0,72
110411	Abrantes	Carabanchel	17	15,65	108,60	109,59	0,75
110501	Moscardó	Usera	21	16,86	124,58	115,99	0,88
110502	Almendrales	Usera	16	11,61	137,76	120,87	0,90
110503	Zofio	Usera	11	8,04	136,81	114,76	0,83
110504	Pradolongo	Usera	13	9,59	135,62	119,43	0,88
110505	Orcasitas	Usera	16	12,55	127,48	114,74	0,83
110506	San Fermín	Usera	11	7,84	140,38	117,83	0,85
110507	Orcasur	Usera	6	5,18	115,76	113,91	0,83

Mortalidad por cáncer de vejiga, mujeres

Código ZBS	Zona básica de salud	Distrito sanitario	Observados	Esperados	RME	RRs	PRP
10101	Villarejo de Salvanés	Arganda	1	1,36	73,78	99,54	0,46
10102	Perales de Tajuña	Arganda	2	1,90	105,48	100,59	0,51
10103	Campo Real	Arganda	0	1,09	0,00	97,21	0,41
10104	Arganda	Arganda	2	2,43	82,47	101,23	0,50
10105	Rivas Vaciamadrid	Arganda	2	1,24	161,43	104,92	0,58
10201	Vinateros-Marroquina	Moratalaz	11	5,05	217,91	125,44	0,83
10202	Media Legua	Moratalaz	1	3,57	28,04	98,00	0,44
10203	Fontarrón	Moratalaz	3	2,57	116,93	108,44	0,61
10204	Vicálvaro-1	Moratalaz	5	2,25	222,37	111,93	0,68
10205	Vicálvaro-2	Moratalaz	0	1,10	0,00	98,36	0,44
10206	Vandel	Moratalaz	1	1,01	99,38	105,47	0,57
10207	Valdebernardo	Moratalaz	1	0,61	165,22	105,43	0,59
10301	Adelfas	Retiro	2	2,75	72,67	102,59	0,53
10302	Pacífico	Retiro	13	5,68	229,02	128,07	0,87
10303	Ibiza	Retiro	9	6,88	130,83	108,62	0,68
10304	Estrella	Retiro	4	3,02	132,60	107,05	0,62
10401	Numancia-1	Vallecas	2	1,79	111,48	105,28	0,58
10402	Numancia-2	Vallecas	3	2,67	112,33	105,71	0,59
10403	Palomeras Bajas-1	Vallecas	1	2,20	45,40	101,76	0,51
10404	Palomeras Bajas-2	Vallecas	1	1,64	60,84	104,01	0,55
10405	Palomeras Bajas-3	Vallecas	6	2,67	225,04	116,41	0,74
10406	San Diego	Vallecas	1	2,21	45,23	100,47	0,48
10407	Entrevías-1	Vallecas	1	0,89	112,97	106,49	0,57
10408	Entrevías-2	Vallecas	3	3,48	86,17	103,24	0,53
10409	Portazgo	Vallecas	4	3,01	132,81	109,51	0,67
10410	Palomeras Sureste-1	Vallecas	7	4,45	157,30	112,93	0,71
10411	Palomeras Sureste-2	Vallecas	3	1,54	194,38	110,73	0,67
10412	Villa Vallecas-1	Vallecas	2	3,01	66,40	100,18	0,49
10413	Villa Vallecas-2	Vallecas	1	1,83	54,58	102,82	0,52
20101	Tamames	Coslada	0	1,16	0,00	97,83	0,42
20102	Jaime Vera	Coslada	0	0,69	0,00	98,60	0,43
20103	Valleaguado	Coslada	1	1,43	69,92	99,42	0,45
20104	Ciudad San Pablo	Coslada	0	0,78	0,00	98,96	0,43
20105	S.Fernando Henares-1	Coslada	2	1,10	182,11	104,37	0,54
20106	S.Fernando Henares-2	Coslada	0	0,62	0,00	99,53	0,45
20107	Mejorada del Campo	Coslada	1	1,09	91,91	100,99	0,50
20201	Goya	Salamanca	12	10,88	110,30	104,70	0,61
20202	Montesa	Salamanca	5	5,69	87,85	98,36	0,41
20203	Baviera	Salamanca	4	2,53	157,92	105,18	0,57
20204	Castelló-Lagasca	Salamanca	4	7,58	52,79	92,54	0,32
20301	Prosperidad	Chamartín	6	8,04	74,60	94,56	0,34
20302	Segre	Chamartín	2	6,06	32,98	89,10	0,23
20303	Uruguay	Chamartín	1	3,49	28,65	91,28	0,28
20304	Núñez Morgado	Chamartín	2	2,66	75,18	98,03	0,41
30101	Carmen Calzado	Alcalá de Henares	1	1,65	60,44	98,41	0,43
30102	Puerta de Madrid	Alcalá de Henares	1	0,77	129,90	102,69	0,52

Código ZBS	Zona básica de salud	Distrito sanitario	Observados	Esperados	RME	RRs	PRP
30103	Ramiro II	Alcalá de Henares	1	0,92	108,39	101,87	0,49
30104	Luis Vives	Alcalá de Henares	0	1,17	0,00	96,74	0,39
30105	Manuel Merino	Alcalá de Henares	2	1,06	187,95	103,79	0,52
30106	Virgen del Val	Alcalá de Henares	0	0,62	0,00	98,62	0,44
30107	Juan de Austria	Alcalá de Henares	0	1,22	0,00	96,20	0,40
30108	María de Guzmán	Alcalá de Henares	3	2,32	129,29	103,18	0,53
30109	Los Pinos	Alcalá de Henares	2	1,80	111,34	100,97	0,47
30110	Meco	Alcalá de Henares	1	0,69	144,97	101,35	0,50
30111	Torres de la Alameda	Alcalá de Henares	1	1,15	86,65	100,32	0,47
30201	Las Fronteras	Torrejón de Ardoz	2	2,53	78,98	98,59	0,45
30202	La Veredilla	Torrejón de Ardoz	0	0,76	0,00	97,51	0,44
30203	El Juncal	Torrejón de Ardoz	0	0,65	0,00	97,82	0,42
30204	Brújula	Torrejón de Ardoz	2	1,04	192,82	105,08	0,54
30205	La Plata	Torrejón de Ardoz	1	0,35	288,09	102,42	0,49
40101	Ventas	Ciudad Lineal	11	7,77	141,63	109,20	0,68
40102	Pueblo Nuevo-1	Ciudad Lineal	2	4,12	48,60	94,47	0,36
40103	Pueblo Nuevo-2	Ciudad Lineal	2	2,82	71,04	99,83	0,46
40104	Quintana	Ciudad Lineal	5	4,41	113,43	102,74	0,51
40105	Concepción	Ciudad Lineal	1	3,76	26,61	94,51	0,35
40106	San Pascual	Ciudad Lineal	2	2,35	85,28	99,63	0,45
40107	San Juan Bautista	Ciudad Lineal	2	1,78	112,62	102,00	0,50
40108	Atalaya	Ciudad Lineal	1	1,59	62,95	98,01	0,42
40109	Pueblo Nuevo-3	Ciudad Lineal	0	0,60	0,00	101,64	0,51
40201	Arcos	San Blas	4	2,93	136,44	107,37	0,61
40202	Amposta	San Blas	3	3,27	91,74	101,72	0,50
40203	Simancas	San Blas	2	3,63	55,09	98,00	0,40
40204	Canillejas	San Blas	4	3,13	127,95	105,46	0,56
40205	Rejas	San Blas	3	0,88	340,28	110,42	0,64
40206	Rosas	San Blas	5	0,99	504,39	116,17	0,73
40207	Quinta de los Molinos	San Blas	0	1,04	0,00	99,24	0,44
40301	La Plovera	Hortaleza	2	0,70	286,38	106,12	0,57
40302	Canillas-1	Hortaleza	1	1,62	61,69	100,29	0,47
40303	Canillas-2	Hortaleza	3	2,65	113,23	102,49	0,52
40304	Pinar del Rey	Hortaleza	4	5,89	67,86	96,71	0,39
40305	Apostol Santiago	Hortaleza	0	2,10	0,00	94,00	0,35
40306	Barajas-1	Hortaleza	3	1,18	253,78	111,42	0,63
40307	Barajas-2	Hortaleza	5	1,53	326,86	113,37	0,71
40308	Virgen del Cortijo	Hortaleza	0	0,89	0,00	97,84	0,42
50101	Alcobendas-Chopera	Alcobendas	2	2,00	99,79	99,13	0,45
50102	Miraflores	Alcobendas	0	1,52	0,00	94,66	0,37
50103	Marqués de Valdavia	Alcobendas	1	1,18	84,49	99,55	0,45
50104	La Moraleja	Alcobendas	2	1,03	194,83	105,50	0,57
50105	S.S. de los Reyes-1	Alcobendas	2	1,01	198,24	102,78	0,51
50106	S.S. de los Reyes-2	Alcobendas	0	1,42	0,00	93,89	0,35
50107	S.S. de los Reyes-3	Alcobendas	1	0,91	109,68	99,50	0,44
50108	Paracuellos del Jarama	Alcobendas	0	0,80	0,00	98,88	0,44
50109	Algete	Alcobendas	1	1,66	60,38	97,40	0,40
50110	El Molar	Alcobendas	1	0,95	104,72	99,57	0,43

Código ZBS	Zona básica de salud	Distrito sanitario	Observados	Esperados	RME	RRs	PRP
50111	La Cabrera	Alcobendas	1	0,80	125,14	98,63	0,43
50112	Rascafría	Alcobendas	0	0,31	0,00	97,10	0,43
50113	Torrelaguna	Alcobendas	1	0,70	143,74	98,92	0,44
50114	Buitrago de Lozoya	Alcobendas	0	0,96	0,00	94,92	0,37
50201	Colmenar Viejo	Colmenar Viejo	1	2,92	34,30	94,70	0,35
50202	Manzanares el Real	Colmenar Viejo	1	0,63	158,31	101,31	0,50
50203	Soto del Real	Colmenar Viejo	0	1,39	0,00	93,21	0,35
50204	Tres Cantos	Colmenar Viejo	1	1,45	68,83	98,09	0,43
50301	Cuatro Caminos-1	Tetuán	3	2,63	114,12	100,81	0,49
50302	Cuatro Caminos-2	Tetuán	7	3,16	221,44	113,11	0,66
50303	Castillejos	Tetuán	2	3,04	65,84	97,39	0,40
50304	Bellas Vistas	Tetuán	4	4,20	95,19	99,84	0,46
50305	Berruguete	Tetuán	4	3,13	127,78	102,55	0,52
50306	Valdeacederas	Tetuán	1	2,70	37,09	94,19	0,33
50307	Almenara	Tetuán	5	3,08	162,20	107,03	0,59
50401	Valverde	Fuencarral	7	4,26	164,23	107,81	0,63
50402	Bº Begoña	Fuencarral	3	1,58	189,36	104,76	0,54
50403	Periodistas	Fuencarral	2	2,79	71,60	97,46	0,40
50404	Pilar	Fuencarral	5	4,62	108,18	100,48	0,46
50405	Monforte de Lemos	Fuencarral	0	2,34	0,00	91,93	0,30
50406	Peñagrande	Fuencarral	1	2,33	42,83	94,83	0,35
50407	Fuentelarreina	Fuencarral	1	2,18	45,82	96,64	0,38
50408	El Pardo	Fuencarral	0	0,70	0,00	97,18	0,39
50409	Mirasierra	Fuencarral	1	0,90	111,54	100,77	0,47
60101	Boadilla del Monte	Majadahonda	0	1,27	0,00	98,26	0,42
60102	Pozuelo de Alarcón	Majadahonda	6	4,80	124,88	105,40	0,59
60103	Villanueva de la Cañada	Majadahonda	2	1,81	110,65	103,30	0,55
60104	Majadahonda	Majadahonda	4	3,27	122,33	104,98	0,56
60105	Las Rozas	Majadahonda	5	3,98	125,68	105,53	0,56
60201	Torrelodones	Collado Villalba	2	1,38	144,45	103,52	0,53
60202	Galapagar	Collado Villalba	6	1,73	346,46	118,82	0,74
60203	S. Lorenzo del Escorial	Collado Villalba	4	2,81	142,23	108,01	0,61
60204	Collado Villalba	Collado Villalba	2	3,98	50,23	94,88	0,37
60205	Guadarrama	Collado Villalba	0	1,68	0,00	96,27	0,39
60206	Cercedilla	Collado Villalba	2	1,14	174,98	104,53	0,52
60207	Robledo de Chavela	Collado Villalba	2	0,84	237,22	109,13	0,63
60301	Univers.- Valdezarza	Moncloa	7	6,07	115,34	102,77	0,53
60302	Casa de Campo	Moncloa	2	2,34	85,53	100,00	0,49
60303	Argüelles	Moncloa	8	5,07	157,92	109,54	0,67
60304	Aravaca	Moncloa	0	1,87	0,00	95,44	0,37
70101	Cortes	Centro	4	3,77	106,17	101,75	0,50
70102	Justicia	Centro	5	2,09	239,57	111,25	0,68
70103	Universidad	Centro	3	4,02	74,58	98,94	0,44
70104	Palacio	Centro	3	4,00	74,97	97,89	0,42
70105	Embajadores-1	Centro	1	3,46	28,89	93,73	0,34
70106	Embajadores-2	Centro	4	3,60	111,12	103,54	0,53
70201	Trafalgar	Chamberí	6	6,02	99,74	100,10	0,46
70202	Guzmán el Bueno	Chamberí	3	4,37	68,73	96,56	0,38

Código ZBS	Zona básica de salud	Distrito sanitario	Observados	Esperados	RME	RRs	PRP
70203	Andrés Mellado	Chamberí	4	5,35	74,80	96,77	0,39
70204	Cea Bermúdez	Chamberí	4	5,32	75,24	96,60	0,39
70205	Rios Rosas	Chamberí	6	7,84	76,57	95,40	0,35
70301	Puerta del Angel-1	Latina	1	3,86	25,90	91,79	0,29
70302	Puerta del Angel-2	Latina	3	3,29	91,29	98,90	0,43
70303	Los Cármenes	Latina	1	2,40	41,65	95,80	0,42
70304	Lucero	Latina	6	5,09	117,80	102,15	0,53
70305	Campamento	Latina	3	1,98	151,54	105,92	0,59
70306	Aluche-1	Latina	2	3,76	53,14	95,97	0,40
70307	Aluche-2	Latina	3	4,37	68,64	97,51	0,42
70308	Aguilas-1	Latina	2	2,81	71,10	98,82	0,45
70309	Aguilas-2	Latina	0	1,49	0,00	97,38	0,42
70310	Aguilas-3	Latina	3	2,07	144,73	104,86	0,57
80101	San Fernando	Móstoles	0	0,25	0,00	103,10	0,52
80102	El Soto	Móstoles	0	0,31	0,00	103,12	0,53
80103	Presentación Sabio	Móstoles	2	1,90	105,19	104,13	0,56
80104	Princesa	Móstoles	0	0,97	0,00	99,28	0,44
80105	Barcelona	Móstoles	0	1,71	0,00	98,35	0,42
80106	Felipe II	Móstoles	0	1,04	0,00	99,52	0,48
80107	Dr. Luengo Rodríguez	Móstoles	0	1,09	0,00	99,63	0,48
80108	Coronel de Palma	Móstoles	3	1,97	152,25	106,47	0,60
80109	Alde. Bartolomé Glez	Móstoles	6	1,74	345,67	117,02	0,75
80110	Parque Coimbra	Móstoles	0	0,56	0,00	102,26	0,52
80201	Miguel Servet	Alcorcón	1	1,62	61,86	100,49	0,49
80202	Ramón y Cajal	Alcorcón	5	2,21	226,63	112,93	0,69
80203	Los Castillos	Alcorcón	3	2,35	127,83	104,58	0,56
80204	Dr. Lain Entralgo	Alcorcón	3	1,46	205,49	110,82	0,67
80205	Gregorio Marañón	Alcorcón	1	0,88	114,05	104,47	0,52
80206	Granero Vicedo	Alcorcón	1	1,50	66,48	101,00	0,48
80207	Dr. Trueta	Alcorcón	0	0,94	0,00	100,83	0,48
80208	La Ribota	Alcorcón	1	0,58	172,40	104,89	0,56
80301	Cadalso de los Vidrios	Navalcarnero	0	0,76	0,00	104,32	0,52
80302	San Martín de Valdeiglesias	Navalcarnero	4	1,66	240,97	115,02	0,69
80303	Villa del Prado	Navalcarnero	1	0,90	110,69	108,08	0,56
80304	Navalcarnero	Navalcarnero	3	2,74	109,51	104,88	0,58
80305	Villaviciosa de Odón	Navalcarnero	2	1,85	108,16	103,46	0,54
90101	Pizarro	Leganés	2	1,72	116,43	103,69	0,55
90102	Palomares	Leganés	1	1,40	71,65	101,07	0,49
90103	M ^ª Jesús Hereza	Leganés	4	2,06	194,62	107,87	0,65
90104	Pedroches	Leganés	0	1,95	0,00	95,10	0,36
90105	Jaime Vera	Leganés	1	1,84	54,37	97,85	0,43
90106	M ^ª Montessori	Leganés	0	0,52	0,00	98,83	0,45
90107	María Curie	Leganés	2	0,82	245,27	106,09	0,58
90108	Mendiguchía Carriche	Leganés	1	1,68	59,64	98,50	0,42
90109	Leganés Norte	Leganés	1	0,23	436,54	103,74	0,53
90201	Cuzco	Fuenlabrada	0	0,81	0,00	99,73	0,46
90202	Canarias/Málaga	Fuenlabrada	0	1,00	0,00	99,51	0,45

Código ZBS	Zona básica de salud	Distrito sanitario	Observados	Esperados	RME	RRs	PRP
90203	Castilla la Nueva	Fuenlabrada	0	0,66	0,00	100,81	0,49
90204	El Naranjo	Fuenlabrada	0	0,77	0,00	100,88	0,49
90205	Panaderas	Fuenlabrada	2	1,47	135,64	105,10	0,60
90206	Francia	Fuenlabrada	1	1,23	81,56	101,57	0,50
90207	Parque Loranca	Fuenlabrada	0	0,31	0,00	103,33	0,53
90208	Humanes de Madrid	Fuenlabrada	3	0,62	485,39	113,43	0,69
100101	Griñón	Parla	1	1,48	67,50	102,46	0,51
100102	Parla-1	Parla	1	1,05	95,17	104,78	0,51
100103	Parla-2	Parla	0	1,44	0,00	98,64	0,45
100104	Parla-3	Parla	3	1,23	244,67	110,74	0,67
100105	Pinto	Parla	5	2,00	250,45	113,04	0,70
100201	Getafe-1	Getafe	4	2,76	144,99	107,90	0,63
100202	Getafe-2	Getafe	6	2,24	267,79	116,80	0,74
100203	Getafe-3	Getafe	1	1,70	58,91	101,48	0,50
100204	Ciudades	Getafe	1	0,96	104,28	106,37	0,57
100205	Getafe-5	Getafe	0	1,05	0,00	99,87	0,45
100206	Getafe-6	Getafe	0	0,28	0,00	100,83	0,48
100207	Getafe-7	Getafe	0	0,30	0,00	102,39	0,52
100208	Sánchez Morate	Getafe	2	1,54	129,98	106,53	0,56
110101	Valdemoro	Aranjuez	1	1,74	57,53	100,19	0,47
110102	Ciempozuelos	Aranjuez	3	1,43	209,78	107,23	0,59
110103	Colmenar de Oreja	Aranjuez	0	1,66	0,00	95,77	0,39
110104	Aranjuez-1	Aranjuez	0	2,56	0,00	92,81	0,35
110105	Aranjuez-2	Aranjuez	3	1,69	177,73	109,59	0,56
110106	San Martín de la Vega	Aranjuez	0	0,70	0,00	100,02	0,47
110201	Imperial	Arganzuela	3	2,92	102,70	99,53	0,46
110202	Acacias	Arganzuela	2	4,04	49,47	94,70	0,36
110203	Chopera	Arganzuela	2	3,71	53,85	95,93	0,37
110204	Palos de Moguer	Arganzuela	9	4,46	201,58	114,52	0,72
110205	Delicias-1	Arganzuela	2	3,36	59,60	98,99	0,45
110206	Delicias-2	Arganzuela	0	0,31	0,00	103,57	0,53
110301	Los Angeles-1	Villaverde	3	1,21	248,69	108,80	0,61
110302	Los Angeles-2	Villaverde	3	2,73	110,09	102,91	0,52
110303	San Andrés-1	Villaverde	3	1,24	241,04	110,30	0,63
110304	San Andrés-2	Villaverde	1	2,50	39,93	97,47	0,42
110305	Los Rosales-1	Villaverde	1	1,48	67,40	100,55	0,46
110306	San Cristóbal	Villaverde	1	1,99	50,17	100,50	0,48
110307	Los Rosales-2	Villaverde	0	0,48	0,00	102,03	0,50
110308	El Espinillo	Villaverde	0	1,17	0,00	98,75	0,43
110309	San Andrés-3	Villaverde	0	0,22	0,00	102,20	0,51
110401	San Isidro-1	Carabanchel	3	2,49	120,24	102,19	0,50
110402	San Isidro-2	Carabanchel	1	2,52	39,63	96,04	0,38
110403	Vista Alegre-1	Carabanchel	4	2,93	136,38	104,98	0,57
110404	Vista Alegre-2	Carabanchel	4	3,31	120,95	103,01	0,53
110405	Buenavista	Carabanchel	3	2,66	112,75	102,05	0,49
110406	Comillas	Carabanchel	3	3,54	84,66	98,80	0,44
110407	Opañel-1	Carabanchel	2	1,90	105,03	100,67	0,47
110408	Opañel-2	Carabanchel	2	2,54	78,76	99,86	0,48

Código ZBS	Zona básica de salud	Distrito sanitario	Observados	Esperados	RME	RRs	PRP
110409	Puerta Bonita-1	Carabanchel	6	2,40	249,92	114,85	0,73
110410	Puerta Bonita-2	Carabanchel	1	1,90	52,67	98,63	0,46
110411	Abrantes	Carabanchel	5	3,46	144,39	105,69	0,57
110501	Moscardó	Usera	3	4,06	73,82	97,56	0,41
110502	Almendrales	Usera	2	2,44	81,97	99,86	0,46
110503	Zofio	Usera	1	1,70	58,77	98,00	0,43
110504	Pradolongo	Usera	1	1,85	54,01	97,93	0,43
110505	Orcasitas	Usera	0	2,34	0,00	93,85	0,34
110506	San Fermín	Usera	2	1,74	115,06	103,64	0,52
110507	Orcasur	Usera	1	1,20	83,24	101,36	0,50

Mortalidad por cáncer hematológico, hombres

Código ZBS	Zona básica de salud	Distrito sanitario	Observados	Esperados	RME	RRs	PRP
10101	Villarejo de Salvanés	Arganda	7	8,04	87,04	97,36	0,41
10102	Perales de Tajuña	Arganda	12	9,81	122,28	100,70	0,50
10103	Campo Real	Arganda	4	6,97	57,37	97,57	0,40
10104	Arganda	Arganda	16	15,21	105,17	99,93	0,48
10105	Rivas Vaciamadrid	Arganda	9	10,37	86,75	99,28	0,46
10201	Vinateros-Marroquina	Moratalaz	21	26,15	80,29	97,70	0,38
10202	Media Legua	Moratalaz	27	18,99	142,16	106,73	0,75
10203	Fontarrón	Moratalaz	14	12,33	113,57	102,74	0,57
10204	Vicálvaro-1	Moratalaz	18	13,83	130,13	105,75	0,71
10205	Vicálvaro-2	Moratalaz	8	7,28	109,85	100,87	0,53
10206	Vandel	Moratalaz	5	7,30	68,47	100,13	0,51
10207	Valdebernardo	Moratalaz	8	5,85	136,78	103,08	0,61
10301	Adelfas	Retiro	16	12,74	125,59	103,11	0,62
10302	Pacífico	Retiro	15	24,71	60,70	93,69	0,24
10303	Ibiza	Retiro	21	23,40	89,73	99,86	0,46
10304	Estrella	Retiro	15	16,10	93,19	100,07	0,48
10401	Numancia-1	Vallecas	8	10,03	79,78	99,71	0,47
10402	Numancia-2	Vallecas	12	12,42	96,59	100,28	0,49
10403	Palomeras Bajas-1	Vallecas	8	8,56	93,47	100,98	0,53
10404	Palomeras Bajas-2	Vallecas	8	8,51	93,97	100,57	0,51
10405	Palomeras Bajas-3	Vallecas	14	14,72	95,12	100,89	0,51
10406	San Diego	Vallecas	13	10,79	120,52	103,21	0,60
10407	Entrevías-1	Vallecas	4	4,56	87,74	100,51	0,51
10408	Entrevías-2	Vallecas	12	18,89	63,52	97,59	0,40
10409	Portazgo	Vallecas	13	14,69	88,51	100,69	0,53
10410	Palomeras Sureste-1	Vallecas	25	24,00	104,16	101,74	0,57
10411	Palomeras Sureste-2	Vallecas	12	8,85	135,53	104,10	0,65
10412	Villa Vallecas-1	Vallecas	14	17,88	78,31	98,45	0,43
10413	Villa Vallecas-2	Vallecas	12	10,87	110,39	102,34	0,56
20101	Tamames	Coslada	6	8,37	71,64	98,65	0,44
20102	Jaime Vera	Coslada	6	5,72	104,87	100,04	0,48
20103	Valleaguado	Coslada	13	9,37	138,73	102,65	0,60
20104	Ciudad San Pablo	Coslada	1	5,80	17,24	95,64	0,32
20105	S.Fernando Henares-1	Coslada	4	7,60	52,63	97,03	0,34
20106	S.Fernando Henares-2	Coslada	3	4,94	60,78	97,83	0,41
20107	Mejorada del Campo	Coslada	11	8,36	131,62	101,26	0,52
20201	Goya	Salamanca	35	37,81	92,57	100,81	0,51
20202	Montesa	Salamanca	16	19,18	83,44	100,78	0,52
20203	Baviera	Salamanca	10	12,93	77,32	101,95	0,57
20204	Castelló-Lagasca	Salamanca	25	24,74	101,05	103,74	0,66
20301	Prosperidad	Chamartín	36	32,46	110,89	106,66	0,78
20302	Segre	Chamartín	28	26,01	107,66	107,27	0,78
20303	Uruguay	Chamartín	20	14,90	134,24	108,77	0,79
20304	Núñez Morgado	Chamartín	11	13,56	81,12	102,18	0,60
30101	Carmen Calzado	Alcalá de Henares	2	8,54	23,41	93,35	0,23
30102	Puerta de Madrid	Alcalá de Henares	8	6,05	132,32	100,74	0,50

Código ZBS	Zona básica de salud	Distrito sanitario	Observados	Esperados	RME	RRs	PRP
30103	Ramiro II	Alcalá de Henares	11	7,28	151,13	104,25	0,61
30104	Luis Vives	Alcalá de Henares	13	9,22	140,93	103,30	0,58
30105	Manuel Merino	Alcalá de Henares	7	6,89	101,61	99,31	0,47
30106	Virgen del Val	Alcalá de Henares	9	4,90	183,85	103,92	0,61
30107	Juan de Austria	Alcalá de Henares	13	8,33	155,97	103,49	0,57
30108	María de Guzmán	Alcalá de Henares	2	12,70	15,74	91,12	0,18
30109	Los Pinos	Alcalá de Henares	15	14,00	107,14	98,71	0,43
30110	Meco	Alcalá de Henares	6	5,53	108,51	100,10	0,50
30111	Torres de la Alameda	Alcalá de Henares	5	7,31	68,43	98,37	0,42
30201	Las Fronteras	Torrejón de Ardoz	15	15,57	96,32	98,21	0,42
30202	La Veredilla	Torrejón de Ardoz	4	5,68	70,46	96,78	0,38
30203	El Juncal	Torrejón de Ardoz	3	5,93	50,61	96,46	0,34
30204	Brújula	Torrejón de Ardoz	7	7,92	88,34	97,52	0,39
30205	La Plata	Torrejón de Ardoz	1	2,96	33,82	97,20	0,36
40101	Ventas	Ciudad Lineal	36	35,51	101,38	101,97	0,59
40102	Pueblo Nuevo-1	Ciudad Lineal	15	20,19	74,30	97,49	0,40
40103	Pueblo Nuevo-2	Ciudad Lineal	15	15,13	99,11	102,06	0,56
40104	Quintana	Ciudad Lineal	17	18,59	91,46	101,67	0,57
40105	Concepción	Ciudad Lineal	21	15,12	138,88	107,27	0,76
40106	San Pascual	Ciudad Lineal	22	11,38	193,27	113,29	0,88
40107	San Juan Bautista	Ciudad Lineal	12	9,72	123,40	105,82	0,73
40108	Atalaya	Ciudad Lineal	8	10,58	75,61	101,69	0,58
40109	Pueblo Nuevo-3	Ciudad Lineal	5	4,35	115,04	103,53	0,61
40201	Arcos	San Blas	18	13,79	130,57	106,18	0,70
40202	Amposta	San Blas	17	16,10	105,57	103,65	0,64
40203	Simancas	San Blas	14	16,29	85,94	101,16	0,56
40204	Canillejas	San Blas	24	18,07	132,85	108,04	0,76
40205	Rejas	San Blas	0	5,43	0,00	97,29	0,38
40206	Rosas	San Blas	13	8,63	150,57	105,86	0,72
40207	Quinta de los Molinos	San Blas	1	5,57	17,96	101,18	0,55
40301	La Plovera	Hortaleza	10	6,14	162,75	107,09	0,75
40302	Canillas-1	Hortaleza	16	10,42	153,56	108,65	0,77
40303	Canillas-2	Hortaleza	8	13,71	58,35	100,05	0,51
40304	Pinar del Rey	Hortaleza	41	32,99	124,28	108,25	0,81
40305	Apostol Santiago	Hortaleza	13	11,23	115,71	105,00	0,68
40306	Barajas-1	Hortaleza	12	7,44	161,33	108,02	0,72
40307	Barajas-2	Hortaleza	8	10,66	75,06	101,06	0,53
40308	Virgen del Cortijo	Hortaleza	3	3,91	76,69	102,21	0,57
50101	Alcobendas-Chopera	Alcobendas	13	12,22	106,40	101,11	0,53
50102	Miraflores	Alcobendas	7	9,57	73,13	98,72	0,42
50103	Marqués de Valdavia	Alcobendas	14	8,70	160,91	104,86	0,67
50104	La Moraleja	Alcobendas	5	6,63	75,39	101,24	0,55
50105	S.S. de los Reyes-1	Alcobendas	6	7,23	82,99	98,68	0,43
50106	S.S. de los Reyes-2	Alcobendas	9	9,79	91,92	99,90	0,48
50107	S.S. de los Reyes-3	Alcobendas	6	7,44	80,66	98,88	0,43
50108	Paracuellos del Jarama	Alcobendas	8	6,44	124,24	100,55	0,51
50109	Algete	Alcobendas	13	12,86	101,11	98,40	0,41
50110	El Molar	Alcobendas	1	7,01	14,26	91,38	0,22

Código ZBS	Zona básica de salud	Distrito sanitario	Observados	Esperados	RME	RRs	PRP
50111	La Cabrera	Alcobendas	3	4,78	62,74	93,78	0,30
50112	Rascafría	Alcobendas	1	2,07	48,36	95,25	0,35
50113	Torrelaguna	Alcobendas	1	3,46	28,87	92,75	0,26
50114	Buitrago de Lozoya	Alcobendas	6	5,15	116,58	95,49	0,34
50201	Colmenar Viejo	Colmenar Viejo	15	16,60	90,36	96,95	0,34
50202	Manzanares el Real	Colmenar Viejo	2	4,50	44,42	95,25	0,29
50203	Soto del Real	Colmenar Viejo	10	8,22	121,72	97,09	0,38
50204	Tres Cantos	Colmenar Viejo	9	11,04	81,50	97,17	0,39
50301	Cuatro Caminos-1	Tetuán	14	10,77	129,99	109,41	0,77
50302	Cuatro Caminos-2	Tetuán	18	13,01	138,31	110,55	0,82
50303	Castillejos	Tetuán	17	14,12	120,39	108,06	0,77
50304	Bellas Vistas	Tetuán	21	16,28	128,99	109,66	0,82
50305	Berruguete	Tetuán	13	13,08	99,40	105,90	0,71
50306	Valdeacederas	Tetuán	14	12,35	113,34	105,91	0,71
50307	Almenara	Tetuán	21	13,22	158,84	112,05	0,85
50401	Valverde	Fuencarral	14	16,67	83,97	100,22	0,52
50402	Bº Begoña	Fuencarral	5	7,37	67,81	100,50	0,52
50403	Periodistas	Fuencarral	15	16,60	90,34	101,10	0,52
50404	Pilar	Fuencarral	24	25,00	96,00	102,79	0,61
50405	Monforte de Lemos	Fuencarral	13	10,99	118,29	104,77	0,66
50406	Peñagrande	Fuencarral	11	13,16	83,61	100,70	0,51
50407	Fuentelarreina	Fuencarral	14	13,31	105,16	102,68	0,57
50408	El Pardo	Fuencarral	4	3,47	115,37	100,65	0,50
50409	Mirasierra	Fuencarral	7	6,43	108,90	102,13	0,57
60101	Boadilla del Monte	Majadahonda	16	10,56	151,54	103,95	0,62
60102	Pozuelo de Alarcón	Majadahonda	22	29,78	73,86	96,17	0,31
60103	Villanueva de la Cañada	Majadahonda	9	10,52	85,54	98,15	0,39
60104	Majadahonda	Majadahonda	25	20,79	120,23	103,85	0,63
60105	Las Rozas	Majadahonda	21	22,92	91,64	98,98	0,44
60201	Torrelodones	Collado Villalba	10	9,30	107,51	99,37	0,44
60202	Galapagar	Collado Villalba	10	12,07	82,87	96,76	0,35
60203	S. Lorenzo del Escorial	Collado Villalba	13	16,89	76,98	95,23	0,30
60204	Collado Villalba	Collado Villalba	29	26,26	110,42	99,68	0,45
60205	Guadarrama	Collado Villalba	8	10,07	79,48	96,58	0,33
60206	Cercedilla	Collado Villalba	6	6,49	92,47	97,72	0,43
60207	Robledo de Chavela	Collado Villalba	4	5,29	75,64	96,56	0,36
60301	Univers.- Valdezarza	Moncloa	29	29,62	97,91	103,18	0,65
60302	Casa de Campo	Moncloa	16	9,78	163,62	106,67	0,77
60303	Argüelles	Moncloa	20	17,54	114,02	104,96	0,69
60304	Aravaca	Moncloa	13	10,02	129,73	104,11	0,65
70101	Cortes	Centro	16	14,36	111,45	104,45	0,69
70102	Justicia	Centro	4	7,34	54,53	100,10	0,51
70103	Universidad	Centro	16	13,62	117,45	104,96	0,66
70104	Palacio	Centro	17	13,75	123,63	106,60	0,73
70105	Embajadores-1	Centro	18	13,05	137,96	107,69	0,76
70106	Embajadores-2	Centro	11	12,44	88,41	101,94	0,58
70201	Trafalgar	Chamberí	15	19,31	77,70	101,17	0,54
70202	Guzmán el Bueno	Chamberí	17	14,57	116,71	105,81	0,71

Código ZBS	Zona básica de salud	Distrito sanitario	Observados	Esperados	RME	RRs	PRP
70203	Andrés Mellado	Chamberí	14	18,53	75,55	99,63	0,49
70204	Cea Bermúdez	Chamberí	19	18,46	102,93	105,83	0,73
70205	Rios Rosas	Chamberí	36	25,87	139,18	112,74	0,91
70301	Puerta del Angel-1	Latina	25	16,22	154,17	110,21	0,84
70302	Puerta del Angel-2	Latina	7	14,40	48,60	98,36	0,44
70303	Los Cármenes	Latina	16	12,94	123,69	105,68	0,71
70304	Lucero	Latina	36	26,73	134,67	110,16	0,83
70305	Campamento	Latina	4	10,18	39,27	96,49	0,33
70306	Aluche-1	Latina	29	20,16	143,85	108,68	0,80
70307	Aluche-2	Latina	26	24,18	107,53	103,59	0,62
70308	Aguilas-1	Latina	20	17,16	116,52	102,73	0,59
70309	Aguilas-2	Latina	6	8,42	71,23	97,90	0,39
70310	Aguilas-3	Latina	9	13,04	69,02	97,67	0,40
80101	San Fernando	Móstoles	1	2,19	45,76	97,52	0,37
80102	El Soto	Móstoles	3	2,42	123,77	99,69	0,48
80103	Presentación Sabio	Móstoles	14	12,90	108,51	100,39	0,49
80104	Princesa	Móstoles	5	6,20	80,63	98,03	0,40
80105	Barcelona	Móstoles	12	10,53	113,99	99,48	0,46
80106	Felipe II	Móstoles	9	7,35	122,44	99,87	0,48
80107	Dr. Luengo Rodríguez	Móstoles	8	7,81	102,43	99,36	0,46
80108	Coronel de Palma	Móstoles	13	13,14	98,96	98,06	0,39
80109	Alde. Bartolomé Glez	Móstoles	10	10,67	93,75	98,83	0,43
80110	Parque Coimbra	Móstoles	2	4,49	44,53	96,69	0,34
80201	Miguel Servet	Alcorcón	12	11,07	108,43	99,44	0,44
80202	Ramón y Cajal	Alcorcón	12	12,88	93,19	97,76	0,39
80203	Los Castillos	Alcorcón	19	14,42	131,74	101,95	0,55
80204	Dr. Lain Entralgo	Alcorcón	9	9,86	91,27	96,63	0,33
80205	Gregorio Marañón	Alcorcón	3	5,73	52,35	95,52	0,32
80206	Granero Vicedo	Alcorcón	8	10,07	79,42	96,28	0,34
80207	Dr. Trueta	Alcorcón	5	6,13	81,56	97,36	0,39
80208	La Ribota	Alcorcón	4	3,36	119,03	98,30	0,40
80301	Cadalso de los Vidrios	Navalcarnero	5	4,04	123,81	99,52	0,47
80302	San Martín de Valdeiglesias	Navalcarnero	7	8,86	78,97	95,52	0,33
80303	Villa del Prado	Navalcarnero	3	4,67	64,19	94,88	0,31
80304	Navalcarnero	Navalcarnero	12	15,29	78,47	95,77	0,28
80305	Villaviciosa de Odón	Navalcarnero	13	10,00	129,98	101,47	0,53
90101	Pizarro	Leganés	10	10,77	92,87	96,60	0,31
90102	Palomares	Leganés	7	8,32	84,16	95,70	0,31
90103	M ^a Jesús Hereza	Leganés	11	14,70	74,85	94,83	0,24
90104	Pedroches	Leganés	6	13,30	45,12	91,80	0,19
90105	Jaime Vera	Leganés	16	12,29	130,15	100,69	0,51
90106	M ^a Montessori	Leganés	3	4,41	68,04	96,43	0,34
90107	María Curie	Leganés	9	5,15	174,61	100,51	0,49
90108	Mendiguchía Carriche	Leganés	7	11,27	62,10	94,83	0,27
90109	Leganés Norte	Leganés	0	2,20	0,00	95,33	0,32
90201	Cuzco	Fuenlabrada	4	6,68	59,89	94,29	0,27
90202	Canarias/Málaga	Fuenlabrada	6	7,93	75,70	95,34	0,32

Código ZBS	Zona básica de salud	Distrito sanitario	Observados	Esperados	RME	RRs	PRP
90203	Castilla la Nueva	Fuenlabrada	1	5,89	16,96	92,83	0,22
90204	El Naranjo	Fuenlabrada	6	5,70	105,25	97,62	0,37
90205	Panaderas	Fuenlabrada	9	11,11	80,99	97,19	0,34
90206	Francia	Fuenlabrada	7	9,67	72,37	95,27	0,29
90207	Parque Loranca	Fuenlabrada	3	3,66	82,00	98,33	0,42
90208	Humanes de Madrid	Fuenlabrada	5	4,92	101,62	98,55	0,41
100101	Griñón	Parla	7	9,09	77,00	97,94	0,39
100102	Parla-1	Parla	11	7,27	151,33	107,47	0,66
100103	Parla-2	Parla	15	11,29	132,84	103,85	0,61
100104	Parla-3	Parla	13	9,67	134,42	103,23	0,58
100105	Pinto	Parla	19	13,86	137,12	103,01	0,60
100201	Getafe-1	Getafe	25	16,68	149,90	103,79	0,62
100202	Getafe-2	Getafe	14	14,03	99,75	99,11	0,45
100203	Getafe-3	Getafe	7	10,83	64,63	95,31	0,30
100204	Ciudades	Getafe	6	6,99	85,88	99,54	0,46
100205	Getafe-5	Getafe	7	8,40	83,34	96,60	0,34
100206	Getafe-6	Getafe	1	2,24	44,56	96,39	0,34
100207	Getafe-7	Getafe	3	1,72	173,94	100,93	0,51
100208	Sánchez Morate	Getafe	11	9,64	114,13	100,86	0,51
110101	Valdemoro	Aranjuez	9	12,61	71,39	95,00	0,30
110102	Ciempozuelos	Aranjuez	4	8,99	44,49	91,88	0,23
110103	Colmenar de Oreja	Aranjuez	11	9,19	119,65	97,40	0,40
110104	Aranjuez-1	Aranjuez	6	11,56	51,92	89,83	0,18
110105	Aranjuez-2	Aranjuez	8	10,46	76,50	89,92	0,25
110106	San Martín de la Vega	Aranjuez	4	4,93	81,18	97,61	0,38
110201	Imperial	Arganzuela	11	12,97	84,81	102,60	0,59
110202	Acacias	Arganzuela	20	18,13	110,33	105,21	0,71
110203	Chopera	Arganzuela	18	14,03	128,30	106,08	0,74
110204	Palos de Moguer	Arganzuela	11	16,10	68,32	99,66	0,48
110205	Delicias-1	Arganzuela	21	14,31	146,75	107,11	0,77
110206	Delicias-2	Arganzuela	3	1,55	194,12	102,00	0,57
110301	Los Angeles-1	Villaverde	9	7,01	128,45	102,63	0,57
110302	Los Angeles-2	Villaverde	9	15,85	56,78	95,36	0,28
110303	San Andrés-1	Villaverde	7	6,89	101,57	97,93	0,38
110304	San Andrés-2	Villaverde	8	14,56	54,93	92,06	0,22
110305	Los Rosales-1	Villaverde	13	9,25	140,52	103,19	0,59
110306	San Cristóbal	Villaverde	8	10,99	72,78	96,46	0,33
110307	Los Rosales-2	Villaverde	3	3,55	84,46	99,79	0,48
110308	El Espinillo	Villaverde	9	7,57	118,89	102,06	0,57
110309	San Andrés-3	Villaverde	3	1,22	245,16	99,63	0,43
110401	San Isidro-1	Carabanchel	13	12,92	100,63	102,33	0,58
110402	San Isidro-2	Carabanchel	14	11,51	121,58	106,67	0,73
110403	Vista Alegre-1	Carabanchel	13	14,99	86,72	99,36	0,45
110404	Vista Alegre-2	Carabanchel	12	15,68	76,53	98,51	0,42
110405	Buenavista	Carabanchel	15	15,20	98,72	99,28	0,45
110406	Comillas	Carabanchel	19	16,43	115,63	104,63	0,68
110407	Opañel-1	Carabanchel	12	9,15	131,12	105,46	0,68
110408	Opañel-2	Carabanchel	7	11,91	58,76	98,23	0,43

Código ZBS	Zona básica de salud	Distrito sanitario	Observados	Esperados	RME	RRs	PRP
110409	Puerta Bonita-1	Carabanchel	6	9,82	61,10	97,46	0,38
110410	Puerta Bonita-2	Carabanchel	11	10,15	108,39	101,74	0,55
110411	Abrantes	Carabanchel	15	16,91	88,73	99,78	0,46
110501	Moscardó	Usera	23	17,58	130,85	106,16	0,73
110502	Almendrales	Usera	16	12,32	129,84	105,75	0,69
110503	Zofio	Usera	9	8,63	104,23	101,46	0,57
110504	Pradolongo	Usera	5	10,29	48,60	97,15	0,36
110505	Orcasitas	Usera	9	13,55	66,43	96,92	0,35
110506	San Fermín	Usera	16	9,03	177,09	107,86	0,76
110507	Orcasur	Usera	5	5,87	85,15	100,80	0,51

Mortalidad por cáncer hematológico, mujeres

Código ZBS	Zona básica de salud	Distrito sanitario	Observados	Esperados	RME	RRs	PRP
10101	Villarejo de Salvanés	Arganda	6	6,14	97,70	100,17	0,48
10102	Perales de Tajuña	Arganda	3	8,19	36,64	95,40	0,31
10103	Campo Real	Arganda	6	5,30	113,22	101,11	0,53
10104	Arganda	Arganda	7	11,89	58,87	95,49	0,31
10105	Rivas Vaciamadrid	Arganda	11	7,67	143,34	103,65	0,63
10201	Vinateros-Marroquina	Moratalaz	26	23,57	110,32	101,95	0,56
10202	Media Legua	Moratalaz	10	16,87	59,26	94,99	0,28
10203	Fontarrón	Moratalaz	9	11,96	75,24	99,15	0,48
10204	Vicálvaro-1	Moratalaz	6	11,22	53,49	96,65	0,35
10205	Vicálvaro-2	Moratalaz	7	5,70	122,73	102,10	0,57
10206	Vandel	Moratalaz	5	5,58	89,61	100,13	0,49
10207	Valdebernardo	Moratalaz	3	4,06	73,96	99,68	0,47
10301	Adelfas	Retiro	9	12,58	71,57	97,81	0,41
10302	Pacífico	Retiro	27	25,27	106,84	102,39	0,59
10303	Ibiza	Retiro	29	27,79	104,34	101,38	0,57
10304	Estrella	Retiro	14	14,20	98,62	99,56	0,48
10401	Numancia-1	Vallecas	10	8,62	115,98	101,64	0,53
10402	Numancia-2	Vallecas	13	12,20	106,57	101,26	0,52
10403	Palomeras Bajas-1	Vallecas	7	9,66	72,44	98,94	0,43
10404	Palomeras Bajas-2	Vallecas	6	7,76	77,31	99,54	0,47
10405	Palomeras Bajas-3	Vallecas	14	13,43	104,24	101,41	0,54
10406	San Diego	Vallecas	18	10,29	174,87	108,23	0,75
10407	Entrevías-1	Vallecas	6	4,29	139,99	103,47	0,61
10408	Entrevías-2	Vallecas	16	16,96	94,35	100,53	0,54
10409	Portazgo	Vallecas	12	13,69	87,64	99,73	0,47
10410	Palomeras Sureste-1	Vallecas	31	21,53	143,96	108,35	0,78
10411	Palomeras Sureste-2	Vallecas	6	7,59	79,06	99,99	0,50
10412	Villa Vallecas-1	Vallecas	10	15,22	65,70	96,89	0,36
10413	Villa Vallecas-2	Vallecas	11	9,34	117,83	103,32	0,58
20101	Tamames	Coslada	8	6,38	125,31	102,69	0,56
20102	Jaime Vera	Coslada	6	4,08	147,13	102,97	0,58
20103	Valleaguado	Coslada	7	7,41	94,51	100,52	0,50
20104	Ciudad San Pablo	Coslada	8	4,30	185,85	104,48	0,64
20105	S.Fernando Henares-1	Coslada	8	5,85	136,76	102,99	0,59
20106	S.Fernando Henares-2	Coslada	2	3,79	52,78	99,36	0,45
20107	Mejorada del Campo	Coslada	10	6,29	158,91	103,97	0,62
20201	Goya	Salamanca	39	45,11	86,45	96,74	0,33
20202	Montesa	Salamanca	23	23,35	98,51	100,73	0,51
20203	Baviera	Salamanca	11	11,55	95,25	100,59	0,50
20204	Castelló-Lagasca	Salamanca	33	30,49	108,22	102,84	0,62
20301	Prosperidad	Chamartín	46	35,37	130,07	108,84	0,80
20302	Segre	Chamartín	32	26,50	120,75	105,82	0,75
20303	Uruguay	Chamartín	18	15,33	117,45	104,22	0,63
20304	Núñez Morgado	Chamartín	17	12,50	136,01	105,64	0,71
30101	Carmen Calzado	Alcalá de Henares	10	7,80	128,23	101,10	0,49
30102	Puerta de Madrid	Alcalá de Henares	9	4,37	206,14	104,04	0,62

Código ZBS	Zona básica de salud	Distrito sanitario	Observados	Esperados	RME	RRs	PRP
30103	Ramiro II	Alcalá de Henares	4	5,25	76,25	97,91	0,41
30104	Luis Vives	Alcalá de Henares	6	6,75	88,91	98,86	0,42
30105	Manuel Merino	Alcalá de Henares	6	5,35	112,18	99,69	0,45
30106	Virgen del Val	Alcalá de Henares	1	3,51	28,48	96,63	0,36
30107	Juan de Austria	Alcalá de Henares	5	6,38	78,36	97,25	0,37
30108	María de Guzmán	Alcalá de Henares	6	10,25	58,55	95,12	0,30
30109	Los Pinos	Alcalá de Henares	4	10,10	39,60	94,55	0,28
30110	Meco	Alcalá de Henares	3	3,79	79,23	98,32	0,41
30111	Torres de la Alameda	Alcalá de Henares	5	5,34	93,71	99,13	0,43
30201	Las Fronteras	Torrejón de Ardoz	10	12,85	77,81	97,97	0,41
30202	La Veredilla	Torrejón de Ardoz	7	4,23	165,30	102,78	0,56
30203	El Juncal	Torrejón de Ardoz	2	4,36	45,88	98,25	0,42
30204	Brújula	Torrejón de Ardoz	6	6,03	99,51	100,47	0,50
30205	La Plata	Torrejón de Ardoz	5	2,16	231,13	102,76	0,56
40101	Ventas	Ciudad Lineal	47	35,35	132,96	108,11	0,78
40102	Pueblo Nuevo-1	Ciudad Lineal	13	19,13	67,96	95,48	0,29
40103	Pueblo Nuevo-2	Ciudad Lineal	10	13,55	73,80	97,45	0,40
40104	Quintana	Ciudad Lineal	15	19,49	76,96	95,63	0,32
40105	Concepción	Ciudad Lineal	9	16,54	54,40	94,44	0,26
40106	San Pascual	Ciudad Lineal	13	11,07	117,38	102,49	0,58
40107	San Juan Bautista	Ciudad Lineal	15	8,59	174,65	107,55	0,75
40108	Atalaya	Ciudad Lineal	6	8,30	72,27	99,20	0,45
40109	Pueblo Nuevo-3	Ciudad Lineal	3	3,22	93,24	100,23	0,50
40201	Arcos	San Blas	14	13,84	101,15	100,61	0,51
40202	Amposta	San Blas	20	15,52	128,83	104,33	0,65
40203	Simancas	San Blas	17	16,45	103,31	100,35	0,48
40204	Canillejas	San Blas	12	15,26	78,62	97,51	0,39
40205	Rejas	San Blas	2	4,34	46,06	98,19	0,42
40206	Rosas	San Blas	10	6,02	166,15	104,04	0,62
40207	Quinta de los Molinos	San Blas	3	5,10	58,87	98,69	0,44
40301	La Plovera	Hortaleza	5	4,11	121,77	101,39	0,54
40302	Canillas-1	Hortaleza	5	8,43	59,30	96,73	0,39
40303	Canillas-2	Hortaleza	10	12,38	80,80	98,79	0,44
40304	Pinar del Rey	Hortaleza	25	28,77	86,90	97,94	0,40
40305	Apostol Santiago	Hortaleza	16	10,24	156,29	106,03	0,68
40306	Barajas-1	Hortaleza	4	5,93	67,44	98,78	0,45
40307	Barajas-2	Hortaleza	7	8,08	86,59	99,45	0,47
40308	Virgen del Cortijo	Hortaleza	2	3,68	54,37	99,22	0,44
50101	Alcobendas-Chopera	Alcobendas	13	10,11	128,59	102,72	0,58
50102	Miraflores	Alcobendas	4	7,85	50,97	95,76	0,32
50103	Marqués de Valdavia	Alcobendas	6	6,76	88,71	99,61	0,46
50104	La Moraleja	Alcobendas	11	5,17	212,69	105,85	0,68
50105	S.S. de los Reyes-1	Alcobendas	7	5,38	130,01	101,53	0,54
50106	S.S. de los Reyes-2	Alcobendas	6	7,45	80,53	98,40	0,42
50107	S.S. de los Reyes-3	Alcobendas	5	5,43	92,10	99,33	0,45
50108	Paracuellos del Jarama	Alcobendas	6	4,46	134,61	100,87	0,52
50109	Algete	Alcobendas	11	8,85	124,30	101,52	0,54
50110	El Molar	Alcobendas	5	4,87	102,73	99,51	0,45

Código ZBS	Zona básica de salud	Distrito sanitario	Observados	Esperados	RME	RRs	PRP
50111	La Cabrera	Alcobendas	2	3,52	56,78	97,06	0,37
50112	Rascafría	Alcobendas	0	1,34	0,00	96,66	0,36
50113	Torrelaguna	Alcobendas	6	2,73	220,05	101,69	0,53
50114	Buitrago de Lozoya	Alcobendas	5	3,96	126,41	99,85	0,47
50201	Colmenar Viejo	Colmenar Viejo	14	13,55	103,30	99,67	0,45
50202	Manzanares el Real	Colmenar Viejo	1	3,24	30,88	96,22	0,36
50203	Soto del Real	Colmenar Viejo	0	6,43	0,00	92,84	0,23
50204	Tres Cantos	Colmenar Viejo	13	8,31	156,50	104,91	0,63
50301	Cuatro Caminos-1	Tetuán	20	11,26	177,58	110,27	0,80
50302	Cuatro Caminos-2	Tetuán	7	13,69	51,14	96,50	0,37
50303	Castillejos	Tetuán	18	13,64	131,92	106,38	0,71
50304	Bellas Vistas	Tetuán	30	18,12	165,58	111,96	0,86
50305	Berruguete	Tetuán	11	13,95	78,87	99,49	0,48
50306	Valdeacederas	Tetuán	17	12,47	136,36	105,85	0,71
50307	Almenara	Tetuán	13	13,69	94,96	101,72	0,55
50401	Valverde	Fuencarral	10	17,10	58,47	95,17	0,29
50402	Bº Begoña	Fuencarral	11	7,29	150,93	104,66	0,64
50403	Periodistas	Fuencarral	12	13,53	88,67	99,75	0,46
50404	Pilar	Fuencarral	20	22,11	90,45	99,81	0,49
50405	Monforte de Lemos	Fuencarral	11	10,97	100,24	101,94	0,55
50406	Peñagrande	Fuencarral	14	11,40	122,76	104,34	0,63
50407	Fuentelarreina	Fuencarral	9	10,97	82,01	99,07	0,44
50408	El Pardo	Fuencarral	2	3,18	62,91	98,67	0,43
50409	Mirasierra	Fuencarral	6	4,80	125,05	101,68	0,54
60101	Boadilla del Monte	Majadahonda	6	7,32	82,00	99,00	0,44
60102	Pozuelo de Alarcón	Majadahonda	18	23,98	75,08	95,84	0,31
60103	Villanueva de la Cañada	Majadahonda	9	8,77	102,59	99,46	0,44
60104	Majadahonda	Majadahonda	15	17,11	87,67	97,68	0,40
60105	Las Rozas	Majadahonda	15	19,20	78,11	95,83	0,32
60201	Torrelodones	Collado Villalba	1	7,09	14,10	93,59	0,25
60202	Galapagar	Collado Villalba	11	9,11	120,78	100,11	0,48
60203	S. Lorenzo del Escorial	Collado Villalba	12	13,67	87,81	97,52	0,37
60204	Collado Villalba	Collado Villalba	24	20,81	115,34	101,40	0,53
60205	Guadarrama	Collado Villalba	6	8,04	74,61	96,55	0,33
60206	Cercedilla	Collado Villalba	2	5,32	37,60	94,50	0,30
60207	Robledo de Chavela	Collado Villalba	1	3,85	25,95	96,56	0,36
60301	Univers.- Valdezarza	Moncloa	34	27,66	122,93	105,11	0,71
60302	Casa de Campo	Moncloa	9	10,14	88,75	99,48	0,44
60303	Argüelles	Moncloa	20	20,73	96,47	99,68	0,45
60304	Aravaca	Moncloa	4	8,98	44,52	95,13	0,28
70101	Cortes	Centro	15	15,92	94,23	100,17	0,50
70102	Justicia	Centro	7	8,82	79,33	99,05	0,46
70103	Universidad	Centro	12	16,72	71,75	96,80	0,36
70104	Palacio	Centro	21	16,46	127,56	104,70	0,68
70105	Embajadores-1	Centro	11	14,68	74,95	99,15	0,45
70106	Embajadores-2	Centro	12	14,93	80,37	98,72	0,45
70201	Trafalgar	Chamberí	28	24,48	114,37	103,80	0,66
70202	Guzmán el Bueno	Chamberí	17	17,56	96,83	99,85	0,48

Código ZBS	Zona básica de salud	Distrito sanitario	Observados	Esperados	RME	RRs	PRP
70203	Andrés Mellado	Chamberí	17	22,09	76,95	96,58	0,34
70204	Cea Bermúdez	Chamberí	16	21,75	73,55	97,02	0,36
70205	Rios Rosas	Chamberí	32	32,20	99,38	101,60	0,56
70301	Puerta del Angel-1	Latina	13	16,98	76,57	97,40	0,38
70302	Puerta del Angel-2	Latina	15	14,49	103,53	101,29	0,52
70303	Los Cármenes	Latina	17	11,63	146,21	106,15	0,71
70304	Lucero	Latina	23	23,80	96,64	100,19	0,49
70305	Campamento	Latina	9	9,13	98,62	99,88	0,49
70306	Aluche-1	Latina	19	17,55	108,29	101,91	0,58
70307	Aluche-2	Latina	21	20,42	102,84	101,25	0,55
70308	Aguilas-1	Latina	14	13,80	101,44	100,90	0,52
70309	Aguilas-2	Latina	6	7,14	84,02	99,43	0,46
70310	Aguilas-3	Latina	13	10,37	125,41	103,49	0,64
80101	San Fernando	Móstoles	0	1,58	0,00	97,85	0,39
80102	El Soto	Móstoles	0	1,84	0,00	98,28	0,43
80103	Presentación Sabio	Móstoles	11	9,99	110,13	101,13	0,53
80104	Princesa	Móstoles	7	4,94	141,60	102,43	0,56
80105	Barcelona	Móstoles	13	8,62	150,88	104,37	0,65
80106	Felipe II	Móstoles	7	5,87	119,17	100,81	0,50
80107	Dr. Luengo Rodríguez	Móstoles	4	6,09	65,72	97,65	0,42
80108	Coronel de Palma	Móstoles	10	10,44	95,80	99,17	0,45
80109	Alde. Bartolomé Glez	Móstoles	4	8,77	45,59	95,95	0,34
80110	Parque Coimbra	Móstoles	2	3,22	62,07	98,60	0,43
80201	Miguel Servet	Alcorcón	11	8,60	127,84	102,54	0,59
80202	Ramón y Cajal	Alcorcón	16	10,56	151,55	106,01	0,68
80203	Los Castillos	Alcorcón	19	11,56	164,33	107,56	0,73
80204	Dr. Lain Entralgo	Alcorcón	7	7,62	91,89	100,87	0,51
80205	Gregorio Marañón	Alcorcón	5	4,53	110,46	101,54	0,53
80206	Granero Vicedo	Alcorcón	7	7,72	90,63	100,00	0,49
80207	Dr. Trueta	Alcorcón	3	4,78	62,80	99,30	0,48
80208	La Ribota	Alcorcón	2	2,70	74,16	100,20	0,50
80301	Cadalso de los Vidrios	Navalcarnero	1	3,19	31,30	96,27	0,37
80302	San Martín de Valdeiglesias	Navalcarnero	8	6,91	115,77	99,98	0,49
80303	Villa del Prado	Navalcarnero	5	3,71	134,81	101,30	0,51
80304	Navalcarnero	Navalcarnero	10	11,77	84,99	98,43	0,41
80305	Villaviciosa de Odón	Navalcarnero	10	8,38	119,27	100,87	0,52
90101	Pizarro	Leganés	5	8,49	58,92	97,68	0,38
90102	Palomares	Leganés	9	6,86	131,23	102,43	0,57
90103	M ^a Jesús Hereza	Leganés	7	10,85	64,52	97,15	0,36
90104	Pedroches	Leganés	6	10,11	59,36	96,53	0,38
90105	Jaime Vera	Leganés	3	9,51	31,54	93,61	0,26
90106	M ^a Montessori	Leganés	5	3,13	159,88	102,12	0,56
90107	María Curie	Leganés	4	4,17	95,87	100,46	0,50
90108	Mendiguchía Carriche	Leganés	7	8,67	80,70	98,88	0,45
90109	Leganés Norte	Leganés	1	1,61	62,02	99,49	0,44
90201	Cuzco	Fuenlabrada	11	4,90	224,46	107,39	0,72
90202	Canarias/Málaga	Fuenlabrada	6	5,87	102,14	101,21	0,53

Código ZBS	Zona básica de salud	Distrito sanitario	Observados	Esperados	RME	RRs	PRP
90203	Castilla la Nueva	Fuenlabrada	3	4,24	70,69	99,48	0,48
90204	El Naranjo	Fuenlabrada	3	4,50	66,67	99,19	0,46
90205	Panaderas	Fuenlabrada	6	8,31	72,19	98,64	0,45
90206	Francia	Fuenlabrada	9	7,30	123,30	102,01	0,55
90207	Parque Loranca	Fuenlabrada	3	2,60	115,56	100,94	0,51
90208	Humanes de Madrid	Fuenlabrada	3	3,56	84,23	100,07	0,49
100101	Griñón	Parla	6	6,97	86,10	98,97	0,44
100102	Parla-1	Parla	5	5,64	88,61	99,88	0,48
100103	Parla-2	Parla	11	8,54	128,76	102,22	0,55
100104	Parla-3	Parla	4	7,01	57,02	97,56	0,40
100105	Pinto	Parla	8	10,64	75,18	98,33	0,42
100201	Getafe-1	Getafe	13	13,59	95,66	100,58	0,51
100202	Getafe-2	Getafe	15	11,34	132,22	104,80	0,65
100203	Getafe-3	Getafe	13	8,48	153,25	106,43	0,68
100204	Ciudades	Getafe	6	5,26	114,04	103,34	0,57
100205	Getafe-5	Getafe	10	5,77	173,16	105,18	0,67
100206	Getafe-6	Getafe	2	1,57	127,33	101,48	0,54
100207	Getafe-7	Getafe	3	1,53	196,07	102,22	0,55
100208	Sánchez Morate	Getafe	8	7,74	103,41	101,69	0,53
110101	Valdemoro	Aranjuez	10	9,68	103,30	100,17	0,49
110102	Ciempozuelos	Aranjuez	5	6,81	73,41	98,35	0,41
110103	Colmenar de Oreja	Aranjuez	14	7,48	187,12	106,21	0,69
110104	Aranjuez-1	Aranjuez	10	11,19	89,36	98,75	0,42
110105	Aranjuez-2	Aranjuez	9	8,59	104,80	101,38	0,50
110106	San Martín de la Vega	Aranjuez	0	3,70	0,00	96,48	0,35
110201	Imperial	Arganzuela	13	13,14	98,96	101,46	0,55
110202	Acacias	Arganzuela	28	18,37	152,41	109,04	0,79
110203	Chopera	Arganzuela	15	16,01	93,68	100,71	0,52
110204	Palos de Moguer	Arganzuela	17	18,72	90,79	100,24	0,50
110205	Delicias-1	Arganzuela	17	14,98	113,52	103,32	0,61
110206	Delicias-2	Arganzuela	1	1,50	66,54	101,08	0,52
110301	Los Angeles-1	Villaverde	5	5,91	84,67	100,21	0,50
110302	Los Angeles-2	Villaverde	11	13,12	83,85	99,06	0,46
110303	San Andrés-1	Villaverde	12	6,06	197,95	107,72	0,72
110304	San Andrés-2	Villaverde	11	12,24	89,89	100,46	0,49
110305	Los Rosales-1	Villaverde	9	7,39	121,76	102,66	0,55
110306	San Cristóbal	Villaverde	6	9,88	60,70	97,51	0,39
110307	Los Rosales-2	Villaverde	4	2,80	143,01	101,75	0,55
110308	El Espinillo	Villaverde	2	6,10	32,78	97,47	0,39
110309	San Andrés-3	Villaverde	1	1,17	85,62	100,93	0,51
110401	San Isidro-1	Carabanchel	12	11,78	101,89	101,48	0,55
110402	San Isidro-2	Carabanchel	10	11,52	86,78	100,07	0,51
110403	Vista Alegre-1	Carabanchel	9	13,80	65,20	97,18	0,40
110404	Vista Alegre-2	Carabanchel	18	15,07	119,42	103,58	0,60
110405	Buenavista	Carabanchel	10	12,64	79,12	98,80	0,44
110406	Comillas	Carabanchel	23	16,28	141,32	106,83	0,75
110407	Opañel-1	Carabanchel	8	8,84	90,45	100,59	0,53
110408	Opañel-2	Carabanchel	6	11,74	51,11	97,18	0,38

Código ZBS	Zona básica de salud	Distrito sanitario	Observados	Esperados	RME	RRs	PRP
110409	Puerta Bonita-1	Carabanchel	14	9,74	143,73	105,26	0,69
110410	Puerta Bonita-2	Carabanchel	12	9,14	131,26	103,98	0,63
110411	Abrantes	Carabanchel	16	16,22	98,64	101,60	0,55
110501	Moscardó	Usera	21	18,00	116,64	103,92	0,65
110502	Almendrales	Usera	15	11,41	131,48	105,12	0,68
110503	Zofio	Usera	10	8,04	124,39	103,72	0,64
110504	Pradolongo	Usera	8	8,90	89,93	101,01	0,49
110505	Orcasitas	Usera	12	11,67	102,86	101,36	0,53
110506	San Fermín	Usera	10	8,43	118,68	103,12	0,61
110507	Orcasur	Usera	5	5,69	87,84	101,21	0,54

Mortalidad por mesotelioma, hombres

Código ZBS	Zona básica de salud	Distrito sanitario	Observados	Esperados	RME	RRs	PRP
10101	Villarejo de Salvanés	Arganda	1	0,52	193,96	219,18	0,81
10102	Perales de Tajuña	Arganda	1	0,64	157,42	170,07	0,80
10103	Campo Real	Arganda	1	0,48	210,21	148,14	0,72
10104	Arganda	Arganda	0	1,05	0,00	118,49	0,57
10105	Rivas Vaciamadrid	Arganda	0	0,71	0,00	115,24	0,59
10201	Vinateros-Marroquina	Moratalaz	1	1,87	53,39	95,71	0,39
10202	Media Legua	Moratalaz	3	1,35	222,75	133,74	0,69
10203	Fontarrón	Moratalaz	0	0,86	0,00	98,60	0,38
10204	Vicálvaro-1	Moratalaz	1	1,01	98,54	107,32	0,49
10205	Vicálvaro-2	Moratalaz	1	0,54	185,47	118,82	0,58
10206	Vandel	Moratalaz	0	0,52	0,00	99,44	0,42
10207	Valdebernardo	Moratalaz	0	0,39	0,00	104,64	0,47
10301	Adelfas	Retiro	0	0,86	0,00	100,05	0,42
10302	Pacífico	Retiro	4	1,64	243,71	178,10	0,86
10303	Ibiza	Retiro	2	1,49	134,52	123,95	0,62
10304	Estrella	Retiro	0	1,16	0,00	101,90	0,43
10401	Numancia-1	Vallecas	1	0,70	142,08	117,21	0,53
10402	Numancia-2	Vallecas	0	0,80	0,00	94,86	0,35
10403	Palomeras Bajas-1	Vallecas	0	0,52	0,00	91,20	0,35
10404	Palomeras Bajas-2	Vallecas	0	0,58	0,00	96,25	0,37
10405	Palomeras Bajas-3	Vallecas	0	0,98	0,00	102,12	0,45
10406	San Diego	Vallecas	0	0,71	0,00	98,56	0,40
10407	Entrevías-1	Vallecas	2	0,32	626,40	201,93	0,81
10408	Entrevías-2	Vallecas	1	1,27	78,71	115,42	0,59
10409	Portazgo	Vallecas	1	1,02	98,47	108,81	0,51
10410	Palomeras Sureste-1	Vallecas	3	1,68	178,68	133,99	0,67
10411	Palomeras Sureste-2	Vallecas	1	0,60	166,41	130,94	0,65
10412	Villa Vallecas-1	Vallecas	0	1,28	0,00	118,05	0,60
10413	Villa Vallecas-2	Vallecas	0	0,81	0,00	102,80	0,44
20101	Tamames	Coslada	1	0,65	154,84	138,24	0,60
20102	Jaime Vera	Coslada	1	0,44	226,50	140,13	0,61
20103	Valleaguado	Coslada	0	0,70	0,00	105,12	0,45
20104	Ciudad San Pablo	Coslada	0	0,47	0,00	110,45	0,46
20105	S.Fernando Henares-1	Coslada	1	0,54	184,43	117,30	0,60
20106	S.Fernando Henares-2	Coslada	0	0,33	0,00	111,91	0,47
20107	Mejorada del Campo	Coslada	1	0,57	175,61	141,25	0,69
20201	Goya	Salamanca	3	2,40	124,99	105,00	0,49
20202	Montesa	Salamanca	0	1,21	0,00	68,23	0,15
20203	Baviera	Salamanca	0	0,84	0,00	73,89	0,17
20204	Castelló-Lagasca	Salamanca	0	1,59	0,00	68,12	0,11
20301	Prosperidad	Chamartín	1	2,18	45,97	66,97	0,13
20302	Segre	Chamartín	0	1,67	0,00	59,71	0,07
20303	Uruguay	Chamartín	0	0,96	0,00	65,23	0,14
20304	Núñez Morgado	Chamartín	1	0,89	112,48	76,65	0,19
30101	Carmen Calzado	Alcalá de Henares	1	0,59	169,60	140,54	0,68
30102	Puerta de Madrid	Alcalá de Henares	0	0,46	0,00	115,76	0,56

Código ZBS	Zona básica de salud	Distrito sanitario	Observados	Esperados	RME	RRs	PRP
30103	Ramiro II	Alcalá de Henares	2	0,54	368,86	167,94	0,75
30104	Luis Vives	Alcalá de Henares	0	0,67	0,00	115,19	0,53
30105	Manuel Merino	Alcalá de Henares	0	0,50	0,00	122,30	0,56
30106	Virgen del Val	Alcalá de Henares	0	0,38	0,00	127,04	0,58
30107	Juan de Austria	Alcalá de Henares	0	0,64	0,00	124,22	0,55
30108	María de Guzmán	Alcalá de Henares	2	0,86	231,70	158,22	0,77
30109	Los Pinos	Alcalá de Henares	1	0,95	105,07	129,94	0,65
30110	Meco	Alcalá de Henares	2	0,38	531,72	168,11	0,78
30111	Torres de la Alameda	Alcalá de Henares	0	0,49	0,00	125,52	0,60
30201	Las Fronteras	Torrejón de Ardoz	2	1,11	180,86	129,06	0,64
30202	La Veredilla	Torrejón de Ardoz	0	0,45	0,00	107,38	0,44
30203	El Juncal	Torrejón de Ardoz	0	0,43	0,00	106,75	0,47
30204	Brújula	Torrejón de Ardoz	1	0,59	168,87	144,02	0,66
30205	La Plata	Torrejón de Ardoz	0	0,21	0,00	116,92	0,54
40101	Ventas	Ciudad Lineal	2	2,37	84,23	105,59	0,50
40102	Pueblo Nuevo-1	Ciudad Lineal	2	1,34	148,79	134,76	0,64
40103	Pueblo Nuevo-2	Ciudad Lineal	1	1,05	95,36	115,88	0,55
40104	Quintana	Ciudad Lineal	1	1,15	86,80	112,50	0,50
40105	Concepción	Ciudad Lineal	1	0,97	103,19	99,27	0,40
40106	San Pascual	Ciudad Lineal	0	0,82	0,00	77,09	0,21
40107	San Juan Bautista	Ciudad Lineal	0	0,70	0,00	74,94	0,18
40108	Atalaya	Ciudad Lineal	0	0,79	0,00	72,64	0,17
40109	Pueblo Nuevo-3	Ciudad Lineal	0	0,33	0,00	107,10	0,47
40201	Arcos	San Blas	0	0,93	0,00	96,34	0,37
40202	Amposta	San Blas	1	1,05	95,03	113,07	0,51
40203	Simancas	San Blas	2	1,04	192,08	124,15	0,61
40204	Canillejas	San Blas	2	1,29	154,95	124,70	0,62
40205	Rejas	San Blas	0	0,35	0,00	104,15	0,45
40206	Rosas	San Blas	1	0,60	165,61	112,38	0,54
40207	Quinta de los Molinos	San Blas	0	0,40	0,00	93,93	0,37
40301	La Plovera	Hortaleza	1	0,47	214,08	102,51	0,45
40302	Canillas-1	Hortaleza	0	0,81	0,00	83,27	0,28
40303	Canillas-2	Hortaleza	0	0,97	0,00	79,89	0,25
40304	Pinar del Rey	Hortaleza	2	2,42	82,71	92,12	0,35
40305	Apostol Santiago	Hortaleza	2	0,79	252,53	110,34	0,47
40306	Barajas-1	Hortaleza	1	0,50	198,54	126,87	0,53
40307	Barajas-2	Hortaleza	1	0,84	118,82	104,61	0,47
40308	Virgen del Cortijo	Hortaleza	0	0,27	0,00	83,03	0,26
50101	Alcobendas-Chopera	Alcobendas	1	0,92	108,53	83,72	0,26
50102	Miraflores	Alcobendas	0	0,72	0,00	70,69	0,18
50103	Marqués de Valdavia	Alcobendas	1	0,64	157,09	83,28	0,27
50104	La Moraleja	Alcobendas	1	0,52	190,94	94,40	0,37
50105	S.S. de los Reyes-1	Alcobendas	0	0,53	0,00	72,62	0,16
50106	S.S. de los Reyes-2	Alcobendas	0	0,73	0,00	69,18	0,17
50107	S.S. de los Reyes-3	Alcobendas	0	0,57	0,00	68,19	0,16
50108	Paracuellos del Jarama	Alcobendas	0	0,45	0,00	100,86	0,41
50109	Algete	Alcobendas	1	0,88	113,00	82,79	0,27
50110	El Molar	Alcobendas	0	0,47	0,00	58,44	0,10

Código ZBS	Zona básica de salud	Distrito sanitario	Observados	Esperados	RME	RRs	PRP
50111	La Cabrera	Alcobendas	0	0,32	0,00	54,53	0,12
50112	Rascafría	Alcobendas	0	0,13	0,00	58,05	0,13
50113	Torrelaguna	Alcobendas	0	0,20	0,00	60,28	0,15
50114	Buitrago de Lozoya	Alcobendas	0	0,33	0,00	52,92	0,11
50201	Colmenar Viejo	Colmenar Viejo	1	1,09	91,94	63,04	0,09
50202	Manzanares el Real	Colmenar Viejo	0	0,32	0,00	54,20	0,07
50203	Soto del Real	Colmenar Viejo	0	0,55	0,00	52,93	0,08
50204	Tres Cantos	Colmenar Viejo	0	0,80	0,00	61,19	0,14
50301	Cuatro Caminos-1	Tetuán	0	0,65	0,00	63,41	0,13
50302	Cuatro Caminos-2	Tetuán	1	0,84	119,19	75,76	0,21
50303	Castillejos	Tetuán	0	0,91	0,00	63,27	0,11
50304	Bellas Vistas	Tetuán	1	1,03	96,78	73,45	0,19
50305	Berruguete	Tetuán	0	0,84	0,00	62,65	0,12
50306	Valdeacederas	Tetuán	0	0,82	0,00	65,38	0,13
50307	Almenara	Tetuán	1	0,84	119,41	83,40	0,28
50401	Valverde	Fuencarral	0	1,02	0,00	68,12	0,10
50402	Bº Begoña	Fuencarral	1	0,49	205,34	88,49	0,31
50403	Periodistas	Fuencarral	1	1,27	78,88	72,41	0,18
50404	Pilar	Fuencarral	2	1,90	105,17	81,20	0,24
50405	Monforte de Lemos	Fuencarral	0	0,79	0,00	65,95	0,13
50406	Peñagrande	Fuencarral	0	0,97	0,00	60,88	0,11
50407	Fuentelarreina	Fuencarral	0	0,97	0,00	62,52	0,10
50408	El Pardo	Fuencarral	0	0,22	0,00	65,88	0,09
50409	Mirasierra	Fuencarral	0	0,52	0,00	69,30	0,17
60101	Boadilla del Monte	Majadahonda	1	0,78	127,81	93,96	0,36
60102	Pozuelo de Alarcón	Majadahonda	0	2,19	0,00	74,83	0,18
60103	Villanueva de la Cañada	Majadahonda	1	0,72	139,07	86,49	0,30
60104	Majadahonda	Majadahonda	1	1,51	66,23	79,94	0,24
60105	Las Rozas	Majadahonda	1	1,62	61,55	72,10	0,16
60201	Torrelodones	Collado Villalba	0	0,66	0,00	59,13	0,08
60202	Galapagar	Collado Villalba	0	0,84	0,00	60,95	0,10
60203	S. Lorenzo del Escorial	Collado Villalba	0	1,17	0,00	66,16	0,14
60204	Collado Villalba	Collado Villalba	0	1,82	0,00	49,68	0,05
60205	Guadarrama	Collado Villalba	1	0,69	145,85	63,56	0,11
60206	Cercedilla	Collado Villalba	0	0,44	0,00	60,76	0,15
60207	Robledo de Chavela	Collado Villalba	0	0,35	0,00	90,01	0,33
60301	Univers.- Valdezarza	Moncloa	2	2,03	98,29	73,25	0,14
60302	Casa de Campo	Moncloa	0	0,63	0,00	94,09	0,35
60303	Argüelles	Moncloa	0	1,09	0,00	69,25	0,15
60304	Aravaca	Moncloa	0	0,72	0,00	71,44	0,17
70101	Cortes	Centro	1	0,96	103,87	93,75	0,36
70102	Justicia	Centro	0	0,48	0,00	71,20	0,19
70103	Universidad	Centro	0	0,86	0,00	67,65	0,16
70104	Palacio	Centro	0	0,88	0,00	92,86	0,34
70105	Embajadores-1	Centro	0	0,81	0,00	96,32	0,38
70106	Embajadores-2	Centro	3	0,80	374,09	152,05	0,75
70201	Trafalgar	Chamberí	0	1,22	0,00	62,30	0,11
70202	Guzmán el Bueno	Chamberí	1	0,92	108,77	76,92	0,21

Código ZBS	Zona básica de salud	Distrito sanitario	Observados	Esperados	RME	RRs	PRP
70203	Andrés Mellado	Chamberí	0	1,12	0,00	62,87	0,12
70204	Cea Bermúdez	Chamberí	1	1,14	87,50	74,02	0,17
70205	Rios Rosas	Chamberí	1	1,63	61,32	69,94	0,14
70301	Puerta del Angel-1	Latina	2	1,03	193,79	137,91	0,68
70302	Puerta del Angel-2	Latina	1	0,86	115,87	138,01	0,68
70303	Los Cármenes	Latina	2	0,86	233,11	175,71	0,87
70304	Lucero	Latina	3	1,79	168,03	157,20	0,81
70305	Campamento	Latina	1	0,70	142,02	118,84	0,55
70306	Aluche-1	Latina	3	1,46	205,92	146,20	0,78
70307	Aluche-2	Latina	1	1,80	55,42	124,88	0,65
70308	Aguilas-1	Latina	0	1,25	0,00	98,31	0,40
70309	Aguilas-2	Latina	0	0,62	0,00	98,09	0,41
70310	Aguilas-3	Latina	2	1,01	198,39	121,97	0,63
80101	San Fernando	Móstoles	0	0,15	0,00	102,55	0,42
80102	El Soto	Móstoles	0	0,17	0,00	106,47	0,42
80103	Presentación Sabio	Móstoles	1	0,99	101,04	101,64	0,45
80104	Princesa	Móstoles	1	0,47	210,63	116,55	0,51
80105	Barcelona	Móstoles	1	0,82	121,28	107,60	0,48
80106	Felipe II	Móstoles	0	0,57	0,00	97,77	0,40
80107	Dr. Luengo Rodríguez	Móstoles	0	0,59	0,00	91,78	0,33
80108	Coronel de Palma	Móstoles	2	1,01	197,91	117,16	0,60
80109	Alde. Bartolomé Glez	Móstoles	0	0,80	0,00	94,10	0,37
80110	Parque Coimbra	Móstoles	0	0,32	0,00	110,14	0,48
80201	Miguel Servet	Alcorcón	0	0,86	0,00	87,60	0,29
80202	Ramón y Cajal	Alcorcón	0	1,01	0,00	80,25	0,26
80203	Los Castillos	Alcorcón	1	1,06	94,06	103,91	0,45
80204	Dr. Lain Entralgo	Alcorcón	0	0,74	0,00	85,54	0,28
80205	Gregorio Marañón	Alcorcón	0	0,46	0,00	84,50	0,30
80206	Granero Vicedo	Alcorcón	1	0,78	128,31	103,30	0,41
80207	Dr. Trueta	Alcorcón	0	0,47	0,00	85,97	0,30
80208	La Ribota	Alcorcón	0	0,22	0,00	98,07	0,38
80301	Cadalso de los Vidrios	Navalcarnero	1	0,26	389,56	228,43	0,69
80302	San Martín de Valdeiglesias	Navalcarnero	0	0,59	0,00	111,85	0,45
80303	Villa del Prado	Navalcarnero	0	0,30	0,00	116,45	0,46
80304	Navalcarnero	Navalcarnero	2	1,00	200,98	126,55	0,67
80305	Villaviciosa de Odón	Navalcarnero	0	0,74	0,00	90,82	0,32
90101	Pizarro	Leganés	3	0,83	361,89	211,19	0,96
90102	Palomares	Leganés	0	0,63	0,00	131,16	0,65
90103	M ^ª Jesús Hereza	Leganés	1	1,12	89,07	118,12	0,61
90104	Pedroches	Leganés	0	1,05	0,00	128,14	0,63
90105	Jaime Vera	Leganés	3	1,00	300,74	225,59	0,91
90106	M ^ª Montessori	Leganés	0	0,34	0,00	140,74	0,73
90107	María Curie	Leganés	1	0,39	256,74	125,78	0,65
90108	Mendiguchía Carriche	Leganés	2	0,89	225,67	189,28	0,93
90109	Leganés Norte	Leganés	0	0,15	0,00	131,55	0,61
90201	Cuzco	Fuenlabrada	0	0,50	0,00	162,74	0,77
90202	Canarias/Málaga	Fuenlabrada	2	0,59	340,73	211,56	0,89

Código ZBS	Zona básica de salud	Distrito sanitario	Observados	Esperados	RME	RRs	PRP
90203	Castilla la Nueva	Fuenlabrada	0	0,39	0,00	141,58	0,69
90204	El Naranjo	Fuenlabrada	0	0,41	0,00	108,51	0,49
90205	Panaderas	Fuenlabrada	1	0,80	125,42	200,84	0,96
90206	Francia	Fuenlabrada	0	0,70	0,00	133,36	0,66
90207	Parque Loranca	Fuenlabrada	0	0,21	0,00	116,76	0,52
90208	Humanes de Madrid	Fuenlabrada	0	0,34	0,00	147,14	0,77
100101	Griñón	Parla	2	0,61	326,80	236,04	0,96
100102	Parla-1	Parla	1	0,54	186,64	287,63	0,94
100103	Parla-2	Parla	5	0,82	609,47	392,66	1,00
100104	Parla-3	Parla	2	0,71	282,97	255,83	0,97
100105	Pinto	Parla	3	0,97	309,97	265,89	0,99
100201	Getafe-1	Getafe	6	1,21	494,31	350,29	1,00
100202	Getafe-2	Getafe	4	1,00	398,08	362,43	1,00
100203	Getafe-3	Getafe	3	0,82	366,34	334,14	0,99
100204	Ciudades	Getafe	1	0,56	179,20	317,96	0,97
100205	Getafe-5	Getafe	0	0,71	0,00	197,43	0,92
100206	Getafe-6	Getafe	0	0,17	0,00	228,89	0,96
100207	Getafe-7	Getafe	0	0,13	0,00	183,99	0,87
100208	Sánchez Morate	Getafe	3	0,76	392,36	394,42	1,00
110101	Valdemoro	Aranjuez	1	0,84	119,66	193,66	0,89
110102	Ciempozuelos	Aranjuez	0	0,61	0,00	176,50	0,80
110103	Colmenar de Oreja	Aranjuez	1	0,62	160,20	199,95	0,89
110104	Aranjuez-1	Aranjuez	3	0,76	395,42	314,76	0,98
110105	Aranjuez-2	Aranjuez	2	0,75	268,32	322,98	0,93
110106	San Martín de la Vega	Aranjuez	1	0,33	305,41	186,08	0,90
110201	Imperial	Arganzuela	0	0,84	0,00	94,13	0,39
110202	Acacias	Arganzuela	1	1,25	79,89	101,83	0,44
110203	Chopera	Arganzuela	0	0,90	0,00	89,03	0,33
110204	Palos de Moguer	Arganzuela	1	1,01	99,28	112,52	0,51
110205	Delicias-1	Arganzuela	1	0,94	106,87	109,34	0,52
110206	Delicias-2	Arganzuela	1	0,10	994,54	136,75	0,70
110301	Los Angeles-1	Villaverde	0	0,50	0,00	155,02	0,74
110302	Los Angeles-2	Villaverde	5	1,17	428,41	281,95	1,00
110303	San Andrés-1	Villaverde	2	0,49	411,85	300,17	0,98
110304	San Andrés-2	Villaverde	2	1,02	196,87	237,95	0,96
110305	Los Rosales-1	Villaverde	4	0,65	615,48	400,51	1,00
110306	San Cristóbal	Villaverde	2	0,71	280,13	282,94	0,99
110307	Los Rosales-2	Villaverde	0	0,25	0,00	220,64	0,93
110308	El Espinillo	Villaverde	2	0,54	370,27	215,58	0,96
110309	San Andrés-3	Villaverde	0	0,08	0,00	182,69	0,91
110401	San Isidro-1	Carabanchel	3	0,88	341,21	206,20	0,92
110402	San Isidro-2	Carabanchel	1	0,75	132,73	130,85	0,66
110403	Vista Alegre-1	Carabanchel	1	1,07	93,10	127,16	0,65
110404	Vista Alegre-2	Carabanchel	5	1,03	483,95	271,74	0,98
110405	Buenavista	Carabanchel	0	1,07	0,00	104,09	0,49
110406	Comillas	Carabanchel	0	1,09	0,00	92,82	0,35
110407	Opañel-1	Carabanchel	0	0,61	0,00	114,20	0,52
110408	Opañel-2	Carabanchel	1	0,80	125,59	117,25	0,57

Código ZBS	Zona básica de salud	Distrito sanitario	Observados	Esperados	RME	RRs	PRP
110409	Puerta Bonita-1	Carabanchel	1	0,62	162,50	140,09	0,69
110410	Puerta Bonita-2	Carabanchel	0	0,70	0,00	104,64	0,46
110411	Abrantes	Carabanchel	0	1,13	0,00	95,63	0,39
110501	Moscardó	Usera	0	1,13	0,00	87,58	0,31
110502	Almendrales	Usera	0	0,80	0,00	92,71	0,35
110503	Zofio	Usera	0	0,57	0,00	100,59	0,43
110504	Pradolongo	Usera	0	0,69	0,00	97,65	0,41
110505	Orcasitas	Usera	1	0,93	107,40	132,17	0,69
110506	San Fermín	Usera	0	0,63	0,00	124,88	0,57
110507	Orcasur	Usera	0	0,40	0,00	133,49	0,71

Mortalidad por diabetes mellitus, hombres

Código ZBS	Zona básica de salud	Distrito sanitario	Observados	Esperados	RME	RRs	PRP
10101	Villarejo de Salvanés	Arganda	7	4,99	140,31	115,97	0,75
10102	Perales de Tajuña	Arganda	8	6,09	131,38	110,61	0,72
10103	Campo Real	Arganda	9	3,68	244,78	116,19	0,81
10104	Arganda	Arganda	4	7,68	52,10	98,74	0,45
10105	Rivas Vaciamadrid	Arganda	1	3,77	26,53	95,04	0,34
10201	Vinateros-Marroquina	Moratalaz	8	15,31	52,25	79,23	0,05
10202	Media Legua	Moratalaz	5	11,01	45,39	82,57	0,07
10203	Fontarrón	Moratalaz	2	7,08	28,27	80,34	0,06
10204	Vicálvaro-1	Moratalaz	6	7,55	79,44	93,17	0,27
10205	Vicálvaro-2	Moratalaz	5	3,71	134,76	101,38	0,51
10206	Vandel	Moratalaz	6	3,30	181,66	92,77	0,25
10207	Valdebernardo	Moratalaz	1	2,04	49,14	90,29	0,18
10301	Adelfas	Retiro	3	7,51	39,96	85,35	0,10
10302	Pacífico	Retiro	10	15,49	64,58	86,23	0,12
10303	Ibiza	Retiro	18	15,79	114,01	99,14	0,44
10304	Estrella	Retiro	7	9,34	74,93	88,62	0,16
10401	Numancia-1	Vallecas	4	5,47	73,13	85,97	0,13
10402	Numancia-2	Vallecas	6	7,50	79,97	86,52	0,15
10403	Palomeras Bajas-1	Vallecas	5	5,34	93,70	88,07	0,19
10404	Palomeras Bajas-2	Vallecas	3	5,04	59,57	85,07	0,12
10405	Palomeras Bajas-3	Vallecas	5	7,68	65,13	87,00	0,14
10406	San Diego	Vallecas	7	6,27	111,64	93,55	0,30
10407	Entrevías-1	Vallecas	3	2,52	119,18	93,22	0,30
10408	Entrevías-2	Vallecas	12	10,98	109,33	95,76	0,32
10409	Portazgo	Vallecas	4	8,69	46,05	81,11	0,05
10410	Palomeras Sureste-1	Vallecas	6	13,53	44,34	81,59	0,05
10411	Palomeras Sureste-2	Vallecas	3	4,97	60,31	86,64	0,15
10412	Villa Vallecas-1	Vallecas	8	9,25	86,45	92,16	0,22
10413	Villa Vallecas-2	Vallecas	6	5,36	111,94	92,07	0,29
20101	Tamames	Coslada	5	3,78	132,36	104,86	0,57
20102	Jaime Vera	Coslada	4	2,47	162,12	105,45	0,58
20103	Valleaguado	Coslada	3	4,35	69,01	98,39	0,42
20104	Ciudad San Pablo	Coslada	3	2,63	113,98	102,75	0,52
20105	S.Fernando Henares-1	Coslada	3	3,70	81,08	102,62	0,57
20106	S.Fernando Henares-2	Coslada	2	1,95	102,57	102,65	0,54
20107	Mejorada del Campo	Coslada	5	3,62	137,96	105,98	0,63
20201	Goya	Salamanca	31	25,13	123,36	100,37	0,47
20202	Montesa	Salamanca	8	12,71	62,96	89,28	0,19
20203	Baviera	Salamanca	6	8,17	73,44	92,18	0,25
20204	Castelló-Lagasca	Salamanca	19	16,42	115,74	100,31	0,46
20301	Prosperidad	Chamartín	17	20,17	84,27	93,21	0,23
20302	Segre	Chamartín	16	16,89	94,73	96,42	0,35
20303	Uruguay	Chamartín	8	9,73	82,20	95,14	0,33
20304	Núñez Morgado	Chamartín	13	8,21	158,32	104,30	0,58
30101	Carmen Calzado	Alcalá de Henares	4	4,96	80,66	106,54	0,62
30102	Puerta de Madrid	Alcalá de Henares	3	2,85	105,41	108,08	0,69

Código ZBS	Zona básica de salud	Distrito sanitario	Observados	Esperados	RME	RRs	PRP
30103	Ramiro II	Alcalá de Henares	6	3,50	171,51	116,17	0,78
30104	Luis Vives	Alcalá de Henares	5	4,10	121,92	111,74	0,74
30105	Manuel Merino	Alcalá de Henares	8	3,74	213,80	118,56	0,83
30106	Virgen del Val	Alcalá de Henares	5	2,26	221,13	116,09	0,83
30107	Juan de Austria	Alcalá de Henares	5	4,04	123,65	112,15	0,74
30108	María de Guzmán	Alcalá de Henares	8	7,48	106,94	109,62	0,71
30109	Los Pinos	Alcalá de Henares	6	6,53	91,93	105,64	0,64
30110	Meco	Alcalá de Henares	1	2,51	39,78	105,64	0,63
30111	Torres de la Alameda	Alcalá de Henares	3	4,08	73,47	106,37	0,63
30201	Las Fronteras	Torrejón de Ardoz	9	8,19	109,82	107,44	0,68
30202	La Veredilla	Torrejón de Ardoz	5	2,70	185,33	112,78	0,71
30203	El Juncal	Torrejón de Ardoz	3	2,21	135,94	108,50	0,70
30204	Brújula	Torrejón de Ardoz	4	3,49	114,52	106,42	0,61
30205	La Plata	Torrejón de Ardoz	2	1,23	162,25	108,42	0,69
40101	Ventas	Ciudad Lineal	15	21,60	69,43	86,18	0,08
40102	Pueblo Nuevo-1	Ciudad Lineal	9	12,17	73,97	88,07	0,18
40103	Pueblo Nuevo-2	Ciudad Lineal	8	8,87	90,15	91,91	0,25
40104	Quintana	Ciudad Lineal	4	12,23	32,71	82,71	0,07
40105	Concepción	Ciudad Lineal	11	9,52	115,58	96,67	0,36
40106	San Pascual	Ciudad Lineal	8	6,48	123,53	98,79	0,43
40107	San Juan Bautista	Ciudad Lineal	4	5,37	74,53	96,50	0,35
40108	Atalaya	Ciudad Lineal	8	5,27	151,74	103,13	0,54
40109	Pueblo Nuevo-3	Ciudad Lineal	1	2,12	47,18	91,77	0,24
40201	Arcos	San Blas	7	7,85	89,17	95,03	0,34
40202	Amposta	San Blas	12	9,86	121,67	97,94	0,39
40203	Simancas	San Blas	10	9,95	100,51	95,16	0,31
40204	Canillejas	San Blas	15	10,08	148,86	106,62	0,65
40205	Rejas	San Blas	2	3,19	62,77	98,77	0,47
40206	Rosas	San Blas	3	3,73	80,46	97,07	0,39
40207	Quinta de los Molinos	San Blas	3	2,91	102,99	96,41	0,36
40301	La Plovera	Hortaleza	3	2,63	114,17	100,71	0,50
40302	Canillas-1	Hortaleza	5	5,06	98,86	103,07	0,54
40303	Canillas-2	Hortaleza	15	7,93	189,20	112,91	0,77
40304	Pinar del Rey	Hortaleza	26	18,04	144,09	110,04	0,75
40305	Apostol Santiago	Hortaleza	1	6,18	16,19	92,67	0,28
40306	Barajas-1	Hortaleza	2	4,01	49,94	97,46	0,40
40307	Barajas-2	Hortaleza	3	5,02	59,74	98,96	0,42
40308	Virgen del Cortijo	Hortaleza	1	2,08	48,17	99,22	0,45
50101	Alcobendas-Chopera	Alcobendas	4	6,07	65,89	96,83	0,39
50102	Miraflores	Alcobendas	5	4,70	106,47	100,81	0,50
50103	Marqués de Valdavia	Alcobendas	5	3,66	136,75	101,26	0,51
50104	La Moraleja	Alcobendas	3	2,89	103,76	101,34	0,52
50105	S.S. de los Reyes-1	Alcobendas	2	3,66	54,70	99,83	0,46
50106	S.S. de los Reyes-2	Alcobendas	4	4,97	80,42	98,63	0,44
50107	S.S. de los Reyes-3	Alcobendas	3	2,99	100,29	99,70	0,47
50108	Paracuellos del Jarama	Alcobendas	3	2,91	103,07	104,20	0,61
50109	Algete	Alcobendas	8	6,47	123,61	108,28	0,69
50110	El Molar	Alcobendas	6	3,82	156,91	111,67	0,72

Código ZBS	Zona básica de salud	Distrito sanitario	Observados	Esperados	RME	RRs	PRP
50111	La Cabrera	Alcobendas	2	2,89	69,32	105,33	0,59
50112	Rascafría	Alcobendas	3	1,34	224,19	112,21	0,70
50113	Torrelaguna	Alcobendas	4	2,50	160,08	111,59	0,69
50114	Buitrago de Lozoya	Alcobendas	3	3,38	88,66	106,93	0,61
50201	Colmenar Viejo	Colmenar Viejo	12	9,29	129,20	109,21	0,74
50202	Manzanares el Real	Colmenar Viejo	4	2,22	180,22	111,40	0,73
50203	Soto del Real	Colmenar Viejo	2	4,53	44,14	103,18	0,56
50204	Tres Cantos	Colmenar Viejo	9	4,68	192,30	118,80	0,80
50301	Cuatro Caminos-1	Tetuán	8	7,37	108,55	98,01	0,41
50302	Cuatro Caminos-2	Tetuán	4	8,33	48,01	90,74	0,22
50303	Castillejos	Tetuán	7	9,12	76,79	95,51	0,33
50304	Bellas Vistas	Tetuán	9	10,45	86,10	94,42	0,30
50305	Berruguete	Tetuán	8	8,15	98,11	98,12	0,41
50306	Valdeacederas	Tetuán	16	7,16	223,38	111,35	0,73
50307	Almenara	Tetuán	10	8,57	116,68	103,06	0,53
50401	Valverde	Fuencarral	11	10,96	100,41	98,03	0,42
50402	Bº Begoña	Fuencarral	4	4,55	88,00	95,84	0,35
50403	Periodistas	Fuencarral	5	9,17	54,52	91,17	0,23
50404	Pilar	Fuencarral	8	13,67	58,52	91,66	0,23
50405	Monforte de Lemos	Fuencarral	5	6,23	80,27	96,37	0,37
50406	Peñagrande	Fuencarral	10	7,24	138,08	101,74	0,53
50407	Fuentelarreina	Fuencarral	2	6,77	29,55	90,35	0,21
50408	El Pardo	Fuencarral	0	2,23	0,00	98,73	0,44
50409	Mirasierra	Fuencarral	1	2,96	33,77	92,28	0,29
60101	Boadilla del Monte	Majadahonda	7	4,40	158,92	108,26	0,69
60102	Pozuelo de Alarcón	Majadahonda	10	14,76	67,75	95,97	0,34
60103	Villanueva de la Cañada	Majadahonda	6	4,92	122,03	108,15	0,71
60104	Majadahonda	Majadahonda	8	10,03	79,80	98,95	0,43
60105	Las Rozas	Majadahonda	12	11,14	107,73	103,98	0,62
60201	Torrelodones	Collado Villalba	5	4,48	111,68	107,84	0,68
60202	Galapagar	Collado Villalba	10	5,73	174,37	114,11	0,82
60203	S. Lorenzo del Escorial	Collado Villalba	10	9,08	110,19	108,63	0,69
60204	Collado Villalba	Collado Villalba	17	12,60	134,96	114,89	0,83
60205	Guadarrama	Collado Villalba	4	5,51	72,58	106,13	0,64
60206	Cercedilla	Collado Villalba	3	3,69	81,30	105,70	0,58
60207	Robledo de Chavela	Collado Villalba	5	3,18	157,37	113,26	0,75
60301	Univers.- Valdezarza	Moncloa	14	17,80	78,67	94,07	0,30
60302	Casa de Campo	Moncloa	6	6,24	96,20	99,22	0,43
60303	Argüelles	Moncloa	9	12,16	73,99	93,61	0,29
60304	Aravaca	Moncloa	3	4,98	60,19	97,20	0,39
70101	Cortes	Centro	13	8,32	156,33	105,07	0,65
70102	Justicia	Centro	7	4,27	163,84	104,61	0,57
70103	Universidad	Centro	8	8,58	93,29	97,72	0,40
70104	Palacio	Centro	14	8,65	161,78	110,24	0,74
70105	Embajadores-1	Centro	10	7,84	127,62	105,73	0,62
70106	Embajadores-2	Centro	9	7,52	119,70	103,24	0,55
70201	Trafalgar	Chamberí	10	12,80	78,15	94,07	0,29
70202	Guzmán el Bueno	Chamberí	9	9,64	93,32	95,84	0,34

Código ZBS	Zona básica de salud	Distrito sanitario	Observados	Esperados	RME	RRs	PRP
70203	Andrés Mellado	Chamberí	9	13,06	68,89	91,31	0,25
70204	Cea Bermúdez	Chamberí	16	12,71	125,86	100,53	0,47
70205	Rios Rosas	Chamberí	17	17,38	97,79	96,91	0,37
70301	Puerta del Angel-1	Latina	10	10,29	97,19	100,14	0,46
70302	Puerta del Angel-2	Latina	5	9,81	50,98	92,92	0,29
70303	Los Cármenes	Latina	12	7,44	161,33	106,46	0,66
70304	Lucero	Latina	20	16,02	124,86	104,98	0,63
70305	Campamento	Latina	10	6,04	165,69	107,37	0,68
70306	Aluche-1	Latina	8	11,89	67,28	95,19	0,33
70307	Aluche-2	Latina	9	13,62	66,10	95,62	0,35
70308	Aguilas-1	Latina	8	9,86	81,17	99,25	0,44
70309	Aguilas-2	Latina	6	4,67	128,38	104,16	0,59
70310	Aguilas-3	Latina	5	6,59	75,82	98,93	0,45
80101	San Fernando	Móstoles	1	0,87	114,56	107,49	0,66
80102	El Soto	Móstoles	1	0,96	104,50	109,22	0,67
80103	Presentación Sabio	Móstoles	6	6,15	97,61	106,02	0,66
80104	Princesa	Móstoles	7	3,23	216,44	115,45	0,79
80105	Barcelona	Móstoles	9	5,26	170,96	112,18	0,78
80106	Felipe II	Móstoles	2	3,23	61,97	106,57	0,65
80107	Dr. Luengo Rodríguez	Móstoles	5	3,54	141,35	111,95	0,72
80108	Coronel de Palma	Móstoles	14	6,28	222,88	117,28	0,88
80109	Alde. Bartolomé Glez	Móstoles	6	5,53	108,52	108,78	0,71
80110	Parque Coimbra	Móstoles	0	1,76	0,00	103,67	0,56
80201	Miguel Servet	Alcorcón	6	5,27	113,82	104,79	0,64
80202	Ramón y Cajal	Alcorcón	8	6,84	116,94	104,21	0,59
80203	Los Castillos	Alcorcón	9	7,81	115,24	103,17	0,57
80204	Dr. Lain Entralgo	Alcorcón	2	4,89	40,88	96,92	0,38
80205	Gregorio Marañón	Alcorcón	1	2,75	36,38	99,55	0,46
80206	Granero Vicedo	Alcorcón	6	5,21	115,25	105,94	0,62
80207	Dr. Trueta	Alcorcón	4	3,35	119,23	104,80	0,59
80208	La Ribota	Alcorcón	2	1,56	128,47	104,13	0,58
80301	Cadalso de los Vidrios	Navalcarnero	2	2,58	77,62	110,41	0,60
80302	San Martín de Valdeiglesias	Navalcarnero	9	5,43	165,75	116,41	0,81
80303	Villa del Prado	Navalcarnero	4	2,91	137,51	114,95	0,71
80304	Navalcarnero	Navalcarnero	9	8,87	101,48	106,82	0,70
80305	Villaviciosa de Odón	Navalcarnero	4	5,20	76,99	103,76	0,61
90101	Pizarro	Leganés	0	5,64	0,00	94,34	0,32
90102	Palomares	Leganés	7	4,42	158,39	103,81	0,59
90103	M ^ª Jesús Hereza	Leganés	7	7,36	95,17	101,13	0,51
90104	Pedroches	Leganés	5	6,83	73,21	97,25	0,41
90105	Jaime Vera	Leganés	7	6,24	112,24	101,80	0,51
90106	M ^ª Montessori	Leganés	0	1,69	0,00	98,28	0,44
90107	María Curie	Leganés	4	2,56	156,10	103,33	0,58
90108	Mendiguchía Carriche	Leganés	4	5,65	70,82	98,33	0,43
90109	Leganés Norte	Leganés	0	0,63	0,00	100,49	0,50
90201	Cuzco	Fuenlabrada	3	2,72	110,24	103,19	0,54
90202	Canarias/Málaga	Fuenlabrada	4	3,30	121,36	103,40	0,54

Código ZBS	Zona básica de salud	Distrito sanitario	Observados	Esperados	RME	RRs	PRP
90203	Castilla la Nueva	Fuenlabrada	2	2,21	90,37	102,03	0,53
90204	El Naranjo	Fuenlabrada	3	2,34	127,95	107,57	0,68
90205	Panaderas	Fuenlabrada	2	4,93	40,61	97,69	0,41
90206	Francia	Fuenlabrada	4	3,74	107,05	103,56	0,58
90207	Parque Loranca	Fuenlabrada	0	1,02	0,00	105,00	0,60
90208	Humanes de Madrid	Fuenlabrada	2	2,03	98,45	103,80	0,59
100101	Griñón	Parla	3	4,81	62,34	100,23	0,50
100102	Parla-1	Parla	4	3,52	113,52	103,93	0,55
100103	Parla-2	Parla	5	4,64	107,81	101,93	0,51
100104	Parla-3	Parla	5	4,36	114,77	103,84	0,57
100105	Pinto	Parla	4	6,84	58,49	97,30	0,40
100201	Getafe-1	Getafe	8	9,02	88,68	100,58	0,50
100202	Getafe-2	Getafe	9	7,17	125,53	106,04	0,63
100203	Getafe-3	Getafe	9	5,69	158,07	109,13	0,69
100204	Ciudades	Getafe	3	3,22	93,28	101,75	0,51
100205	Getafe-5	Getafe	6	3,61	166,13	105,30	0,62
100206	Getafe-6	Getafe	1	1,07	93,64	102,66	0,55
100207	Getafe-7	Getafe	0	0,69	0,00	97,70	0,42
100208	Sánchez Morate	Getafe	4	4,95	80,84	99,58	0,46
110101	Valdemoro	Aranjuez	8	5,72	139,92	108,21	0,67
110102	Ciempozuelos	Aranjuez	7	4,96	141,08	112,05	0,72
110103	Colmenar de Oreja	Aranjuez	11	5,32	206,93	119,38	0,85
110104	Aranjuez-1	Aranjuez	7	6,97	100,49	106,32	0,60
110105	Aranjuez-2	Aranjuez	4	5,39	74,17	98,94	0,43
110106	San Martín de la Vega	Aranjuez	2	2,26	88,38	103,63	0,59
110201	Imperial	Arganzuela	5	8,09	61,78	97,30	0,41
110202	Acacias	Arganzuela	8	10,51	76,09	97,83	0,43
110203	Chopera	Arganzuela	13	9,08	143,13	107,08	0,65
110204	Palos de Moguer	Arganzuela	13	10,39	125,12	105,19	0,63
110205	Delicias-1	Arganzuela	6	8,33	72,03	97,54	0,40
110206	Delicias-2	Arganzuela	1	0,75	132,71	96,32	0,35
110301	Los Angeles-1	Villaverde	4	4,10	97,54	100,96	0,50
110302	Los Angeles-2	Villaverde	12	8,64	138,83	104,63	0,61
110303	San Andrés-1	Villaverde	1	3,73	26,79	96,82	0,39
110304	San Andrés-2	Villaverde	8	8,39	95,38	101,49	0,52
110305	Los Rosales-1	Villaverde	3	5,28	56,85	97,42	0,40
110306	San Cristóbal	Villaverde	13	6,19	210,03	110,28	0,74
110307	Los Rosales-2	Villaverde	1	1,58	63,28	97,59	0,41
110308	El Espinillo	Villaverde	3	3,46	86,67	98,70	0,42
110309	San Andrés-3	Villaverde	1	0,57	174,51	102,23	0,53
110401	San Isidro-1	Carabanchel	7	7,61	92,01	100,94	0,50
110402	San Isidro-2	Carabanchel	6	6,91	86,88	99,94	0,48
110403	Vista Alegre-1	Carabanchel	12	8,56	140,25	109,52	0,73
110404	Vista Alegre-2	Carabanchel	10	9,67	103,38	103,14	0,56
110405	Buenavista	Carabanchel	8	8,51	93,96	102,64	0,58
110406	Comillas	Carabanchel	9	10,12	88,95	100,97	0,52
110407	Opañel-1	Carabanchel	5	5,47	91,44	102,33	0,53
110408	Opañel-2	Carabanchel	11	7,13	154,26	108,84	0,71

Código ZBS	Zona básica de salud	Distrito sanitario	Observados	Esperados	RME	RRs	PRP
110409	Puerta Bonita-1	Carabanchel	11	6,45	170,66	114,37	0,79
110410	Puerta Bonita-2	Carabanchel	9	5,66	159,09	112,69	0,76
110411	Abrantes	Carabanchel	12	10,13	118,46	106,25	0,65
110501	Moscardó	Usera	7	11,06	63,30	96,84	0,38
110502	Almendrales	Usera	10	7,51	133,08	105,01	0,61
110503	Zofio	Usera	5	5,12	97,61	102,32	0,53
110504	Pradolongo	Usera	4	6,10	65,62	98,22	0,43
110505	Orcasitas	Usera	7	7,63	91,70	100,60	0,49
110506	San Fermín	Usera	5	4,68	106,80	99,79	0,49
110507	Orcasur	Usera	7	3,17	220,77	104,91	0,62

Mortalidad por diabetes mellitus, mujeres

Código ZBS	Zona básica de salud	Distrito sanitario	Observados	Esperados	RME	RRs	PRP
10101	Villarejo de Salvanés	Arganda	11	5,95	185,02	143,91	0,94
10102	Perales de Tajuña	Arganda	7	8,58	81,54	114,58	0,78
10103	Campo Real	Arganda	8	4,67	171,45	123,02	0,89
10104	Arganda	Arganda	7	10,39	67,37	104,69	0,61
10105	Rivas Vaciamadrid	Arganda	4	4,65	86,03	104,71	0,62
10201	Vinateros-Marroquina	Moratalaz	18	21,09	85,35	83,62	0,11
10202	Media Legua	Moratalaz	10	14,91	67,09	78,75	0,03
10203	Fontarrón	Moratalaz	14	10,94	128,00	94,57	0,33
10204	Vicálvaro-1	Moratalaz	10	8,97	111,44	96,90	0,37
10205	Vicálvaro-2	Moratalaz	4	4,30	92,97	104,25	0,60
10206	Vandel	Moratalaz	0	3,82	0,00	82,83	0,10
10207	Valdebernardo	Moratalaz	2	2,18	91,72	94,28	0,31
10301	Adelfas	Retiro	10	12,10	82,63	86,60	0,11
10302	Pacífico	Retiro	17	24,95	68,13	74,47	0,02
10303	Ibiza	Retiro	15	32,25	46,51	67,71	0,00
10304	Estrella	Retiro	10	12,67	78,95	78,35	0,03
10401	Numancia-1	Vallecas	7	7,54	92,78	84,04	0,12
10402	Numancia-2	Vallecas	11	11,59	94,92	88,23	0,18
10403	Palomeras Bajas-1	Vallecas	14	9,92	141,11	98,44	0,43
10404	Palomeras Bajas-2	Vallecas	5	6,98	71,63	88,22	0,19
10405	Palomeras Bajas-3	Vallecas	8	10,98	72,88	91,90	0,26
10406	San Diego	Vallecas	8	9,49	84,34	91,31	0,26
10407	Entrevías-1	Vallecas	7	3,75	186,91	110,49	0,63
10408	Entrevías-2	Vallecas	23	14,37	160,07	108,62	0,72
10409	Portazgo	Vallecas	9	13,13	68,54	83,10	0,06
10410	Palomeras Sureste-1	Vallecas	15	18,43	81,38	87,45	0,14
10411	Palomeras Sureste-2	Vallecas	7	6,41	109,21	94,66	0,33
10412	Villa Vallecas-1	Vallecas	8	12,21	65,52	93,88	0,29
10413	Villa Vallecas-2	Vallecas	7	7,45	93,92	93,04	0,33
20101	Tamames	Coslada	5	4,41	113,35	109,04	0,63
20102	Jaime Vera	Coslada	3	2,62	114,67	108,28	0,62
20103	Valleaguado	Coslada	11	5,82	188,93	114,49	0,79
20104	Ciudad San Pablo	Coslada	2	2,98	67,01	106,20	0,59
20105	S.Fernando Henares-1	Coslada	8	4,33	184,93	118,27	0,94
20106	S.Fernando Henares-2	Coslada	1	2,31	43,28	103,98	0,53
20107	Mejorada del Campo	Coslada	10	4,20	237,88	129,66	0,93
20201	Goya	Salamanca	44	50,29	87,48	78,57	0,01
20202	Montesa	Salamanca	18	26,60	67,67	69,62	0,00
20203	Baviera	Salamanca	8	10,89	73,49	73,84	0,02
20204	Castelló-Lagasca	Salamanca	25	35,82	69,80	70,68	0,00
20301	Prosperidad	Chamartín	20	35,98	55,58	66,16	0,00
20302	Segre	Chamartín	20	27,09	73,82	70,83	0,00
20303	Uruguay	Chamartín	8	15,56	51,43	67,35	0,00
20304	Núñez Morgado	Chamartín	9	11,30	79,65	77,14	0,03
30101	Carmen Calzado	Alcalá de Henares	13	7,07	183,93	137,01	0,97
30102	Puerta de Madrid	Alcalá de Henares	5	2,77	180,47	129,58	0,96

Código ZBS	Zona básica de salud	Distrito sanitario	Observados	Esperados	RME	RRs	PRP
30103	Ramiro II	Alcalá de Henares	8	3,42	234,13	143,01	0,96
30104	Luis Vives	Alcalá de Henares	7	4,40	158,99	134,58	0,94
30105	Manuel Merino	Alcalá de Henares	3	4,33	69,35	123,12	0,85
30106	Virgen del Val	Alcalá de Henares	4	2,34	170,68	132,26	0,94
30107	Juan de Austria	Alcalá de Henares	10	4,82	207,52	140,76	0,97
30108	María de Guzmán	Alcalá de Henares	10	10,42	95,99	119,03	0,85
30109	Los Pinos	Alcalá de Henares	10	7,16	139,75	125,54	0,93
30110	Meco	Alcalá de Henares	5	2,78	179,54	129,21	0,92
30111	Torres de la Alameda	Alcalá de Henares	4	5,06	79,11	120,99	0,88
30201	Las Fronteras	Torrejón de Ardoz	11	10,27	107,09	117,82	0,84
30202	La Veredilla	Torrejón de Ardoz	3	2,90	103,33	118,17	0,75
30203	El Juncal	Torrejón de Ardoz	2	2,27	88,14	120,04	0,83
30204	Brújula	Torrejón de Ardoz	9	3,92	229,37	139,80	0,94
30205	La Plata	Torrejón de Ardoz	2	1,26	158,78	124,66	0,89
40101	Ventas	Ciudad Lineal	33	33,65	98,06	86,81	0,08
40102	Pueblo Nuevo-1	Ciudad Lineal	18	17,66	101,91	91,74	0,26
40103	Pueblo Nuevo-2	Ciudad Lineal	10	11,76	85,02	87,13	0,16
40104	Quintana	Ciudad Lineal	23	19,50	117,93	94,00	0,29
40105	Concepción	Ciudad Lineal	11	16,67	65,99	77,55	0,02
40106	San Pascual	Ciudad Lineal	10	9,86	101,42	81,46	0,07
40107	San Juan Bautista	Ciudad Lineal	1	7,33	13,64	73,96	0,01
40108	Atalaya	Ciudad Lineal	4	6,22	64,33	76,38	0,03
40109	Pueblo Nuevo-3	Ciudad Lineal	0	2,23	0,00	87,43	0,17
40201	Arcos	San Blas	15	12,39	121,07	100,39	0,47
40202	Amposta	San Blas	13	13,56	95,86	92,17	0,27
40203	Simancas	San Blas	15	15,89	94,41	90,59	0,21
40204	Canillejas	San Blas	15	12,83	116,95	96,64	0,40
40205	Rejas	San Blas	5	3,61	138,60	107,47	0,63
40206	Rosas	San Blas	3	3,64	82,40	97,83	0,40
40207	Quinta de los Molinos	San Blas	3	4,25	70,55	84,78	0,11
40301	La Plovera	Hortaleza	2	2,52	79,23	92,57	0,27
40302	Canillas-1	Hortaleza	8	6,40	125,02	100,56	0,48
40303	Canillas-2	Hortaleza	15	11,23	133,61	96,22	0,38
40304	Pinar del Rey	Hortaleza	21	24,16	86,90	91,86	0,23
40305	Apostol Santiago	Hortaleza	8	8,66	92,38	84,62	0,12
40306	Barajas-1	Hortaleza	10	4,82	207,54	117,97	0,76
40307	Barajas-2	Hortaleza	7	6,12	114,46	104,82	0,61
40308	Virgen del Cortijo	Hortaleza	2	4,28	46,74	82,03	0,09
50101	Alcobendas-Chopera	Alcobendas	8	8,16	98,08	104,40	0,57
50102	Miraflores	Alcobendas	7	6,11	114,58	107,23	0,62
50103	Marqués de Valdavia	Alcobendas	5	4,61	108,40	100,80	0,49
50104	La Moraleja	Alcobendas	2	4,35	46,02	97,12	0,40
50105	S.S. de los Reyes-1	Alcobendas	10	3,99	250,67	120,52	0,89
50106	S.S. de los Reyes-2	Alcobendas	8	5,55	144,12	115,35	0,77
50107	S.S. de los Reyes-3	Alcobendas	5	3,42	146,32	111,23	0,71
50108	Paracuellos del Jarama	Alcobendas	4	3,20	125,16	117,66	0,88
50109	Algete	Alcobendas	18	6,66	270,26	143,76	0,98
50110	El Molar	Alcobendas	4	3,95	101,21	106,57	0,61

Código ZBS	Zona básica de salud	Distrito sanitario	Observados	Esperados	RME	RRs	PRP
50111	La Cabrera	Alcobendas	2	3,61	55,37	97,86	0,42
50112	Rascafría	Alcobendas	1	1,43	69,84	100,63	0,47
50113	Torrelaguna	Alcobendas	4	3,39	117,83	103,40	0,52
50114	Buitrago de Lozoya	Alcobendas	4	4,41	90,66	98,61	0,45
50201	Colmenar Viejo	Colmenar Viejo	11	12,87	85,45	103,01	0,55
50202	Manzanares el Real	Colmenar Viejo	5	2,58	194,07	106,35	0,61
50203	Soto del Real	Colmenar Viejo	6	6,09	98,52	101,57	0,50
50204	Tres Cantos	Colmenar Viejo	7	5,64	124,05	107,79	0,60
50301	Cuatro Caminos-1	Tetuán	14	11,92	117,44	81,92	0,09
50302	Cuatro Caminos-2	Tetuán	8	14,27	56,08	67,41	0,01
50303	Castillejos	Tetuán	12	13,31	90,18	80,24	0,06
50304	Bellas Vistas	Tetuán	16	19,10	83,79	74,58	0,01
50305	Berruguete	Tetuán	14	13,85	101,05	82,31	0,09
50306	Valdeacederas	Tetuán	13	11,60	112,10	83,45	0,10
50307	Almenara	Tetuán	12	13,57	88,41	81,25	0,09
50401	Valverde	Fuencarral	18	20,09	89,60	84,27	0,06
50402	Bº Begoña	Fuencarral	3	6,82	44,00	74,99	0,03
50403	Periodistas	Fuencarral	5	11,55	43,28	73,94	0,01
50404	Pilar	Fuencarral	15	19,20	78,12	76,93	0,03
50405	Monforte de Lemos	Fuencarral	8	9,87	81,09	78,36	0,05
50406	Peñagrande	Fuencarral	8	9,62	83,17	77,75	0,06
50407	Fuentelarreina	Fuencarral	6	8,93	67,21	80,44	0,06
50408	El Pardo	Fuencarral	6	3,03	198,04	100,87	0,51
50409	Mirasierra	Fuencarral	7	3,44	203,29	89,91	0,24
60101	Boadilla del Monte	Majadahonda	3	4,86	61,69	103,42	0,54
60102	Pozuelo de Alarcón	Majadahonda	19	19,93	95,31	94,52	0,31
60103	Villanueva de la Cañada	Majadahonda	11	7,87	139,72	116,03	0,84
60104	Majadahonda	Majadahonda	14	13,37	104,73	101,86	0,54
60105	Las Rozas	Majadahonda	18	17,41	103,38	101,28	0,51
60201	Torrelodones	Collado Villalba	2	5,75	34,77	95,64	0,37
60202	Galapagar	Collado Villalba	8	7,04	113,69	105,87	0,61
60203	S. Lorenzo del Escorial	Collado Villalba	13	11,95	108,77	110,58	0,71
60204	Collado Villalba	Collado Villalba	21	16,21	129,53	110,01	0,71
60205	Guadarrama	Collado Villalba	8	7,19	111,26	103,95	0,57
60206	Cercedilla	Collado Villalba	3	4,94	60,67	93,94	0,35
60207	Robledo de Chavela	Collado Villalba	7	3,72	188,32	135,57	0,94
60301	Univers.- Valdezarza	Moncloa	15	26,30	57,03	74,85	0,01
60302	Casa de Campo	Moncloa	14	10,43	134,21	90,91	0,19
60303	Argüelles	Moncloa	16	23,74	67,39	72,73	0,00
60304	Aravaca	Moncloa	12	8,06	148,92	101,68	0,53
70101	Cortes	Centro	16	17,48	91,55	82,75	0,05
70102	Justicia	Centro	13	9,64	134,79	87,60	0,18
70103	Universidad	Centro	18	18,75	95,99	79,97	0,04
70104	Palacio	Centro	18	18,81	95,71	89,68	0,21
70105	Embajadores-1	Centro	20	15,94	125,50	98,45	0,43
70106	Embajadores-2	Centro	13	16,78	77,48	83,04	0,09
70201	Trafalgar	Chamberí	20	28,25	70,79	70,56	0,00
70202	Guzmán el Bueno	Chamberí	14	20,53	68,19	69,70	0,00

Código ZBS	Zona básica de salud	Distrito sanitario	Observados	Esperados	RME	RRs	PRP
70203	Andrés Mellado	Chamberí	14	24,81	56,43	65,40	0,00
70204	Cea Bermúdez	Chamberí	17	24,74	68,72	68,47	0,00
70205	Rios Rosas	Chamberí	19	36,40	52,20	62,83	0,00
70301	Puerta del Angel-1	Latina	18	17,18	104,75	92,30	0,24
70302	Puerta del Angel-2	Latina	18	14,73	122,18	95,95	0,38
70303	Los Cármenes	Latina	9	10,00	90,03	89,28	0,21
70304	Lucero	Latina	12	21,64	55,46	77,76	0,03
70305	Campamento	Latina	4	8,45	47,35	83,45	0,12
70306	Aluche-1	Latina	16	15,83	101,06	89,01	0,17
70307	Aluche-2	Latina	17	18,46	92,08	88,32	0,15
70308	Aguilas-1	Latina	7	11,31	61,90	87,16	0,16
70309	Aguilas-2	Latina	7	6,14	114,00	102,78	0,55
70310	Aguilas-3	Latina	7	8,24	85,00	93,16	0,29
80101	San Fernando	Móstoles	0	0,90	0,00	121,84	0,85
80102	El Soto	Móstoles	1	1,22	82,27	124,04	0,83
80103	Presentación Sabio	Móstoles	8	7,62	104,94	117,98	0,85
80104	Princesa	Móstoles	8	3,97	201,41	130,51	0,92
80105	Barcelona	Móstoles	8	7,00	114,25	120,92	0,88
80106	Felipe II	Móstoles	6	4,03	148,90	126,13	0,92
80107	Dr. Luengo Rodríguez	Móstoles	2	4,27	46,79	111,95	0,68
80108	Coronel de Palma	Móstoles	11	7,90	139,23	126,42	0,96
80109	Alde. Bartolomé Glez	Móstoles	14	7,14	196,00	130,61	0,96
80110	Parque Coimbra	Móstoles	3	2,27	132,28	127,97	0,91
80201	Miguel Servet	Alcorcón	9	6,38	140,98	110,55	0,78
80202	Ramón y Cajal	Alcorcón	11	9,18	119,84	108,13	0,69
80203	Los Castillos	Alcorcón	8	9,61	83,27	101,42	0,51
80204	Dr. Lain Entralgo	Alcorcón	7	5,93	117,96	108,83	0,66
80205	Gregorio Marañón	Alcorcón	4	3,51	114,00	108,47	0,62
80206	Granero Vicedo	Alcorcón	6	5,90	101,66	106,58	0,60
80207	Dr. Trueta	Alcorcón	2	3,72	53,71	101,76	0,51
80208	La Ribota	Alcorcón	6	2,66	225,36	118,72	0,84
80301	Cadalso de los Vidrios	Navalcarnero	3	3,49	85,98	129,55	0,77
80302	San Martín de Valdeiglesias	Navalcarnero	16	7,63	209,77	155,86	1,00
80303	Villa del Prado	Navalcarnero	10	4,19	238,80	167,76	0,99
80304	Navalcarnero	Navalcarnero	19	12,59	150,87	134,72	0,99
80305	Villaviciosa de Odón	Navalcarnero	14	8,22	170,22	125,73	0,95
90101	Pizarro	Leganés	11	7,01	156,87	119,58	0,90
90102	Palomares	Leganés	7	5,64	124,11	109,72	0,69
90103	M ^ª Jesús Hereza	Leganés	5	8,05	62,12	105,42	0,65
90104	Pedroches	Leganés	7	7,76	90,23	102,60	0,51
90105	Jaime Vera	Leganés	7	7,22	96,92	102,35	0,52
90106	M ^ª Montessori	Leganés	0	1,89	0,00	102,85	0,55
90107	María Curie	Leganés	7	3,20	218,52	111,68	0,74
90108	Mendiguchía Carriche	Leganés	7	6,62	105,77	108,91	0,70
90109	Leganés Norte	Leganés	0	0,84	0,00	104,08	0,55
90201	Cuzco	Fuenlabrada	4	2,99	133,58	122,12	0,82
90202	Canarias/Málaga	Fuenlabrada	4	3,73	107,13	120,82	0,82

Código ZBS	Zona básica de salud	Distrito sanitario	Observados	Esperados	RME	RRs	PRP
90203	Castilla la Nueva	Fuenlabrada	4	2,40	166,86	122,28	0,88
90204	El Naranjo	Fuenlabrada	7	2,95	237,30	129,08	0,95
90205	Panaderas	Fuenlabrada	6	5,74	104,55	122,08	0,93
90206	Francia	Fuenlabrada	6	4,55	131,82	125,40	0,92
90207	Parque Loranca	Fuenlabrada	3	1,07	280,26	131,93	0,94
90208	Humanes de Madrid	Fuenlabrada	3	2,44	122,90	127,99	0,94
100101	Griñón	Parla	9	6,57	136,96	131,98	0,96
100102	Parla-1	Parla	2	4,16	48,03	115,09	0,70
100103	Parla-2	Parla	14	5,46	256,19	146,18	0,99
100104	Parla-3	Parla	8	4,70	170,11	132,58	0,94
100105	Pinto	Parla	13	8,08	160,89	129,37	0,97
100201	Getafe-1	Getafe	14	11,29	124,05	116,33	0,88
100202	Getafe-2	Getafe	9	9,14	98,50	110,58	0,74
100203	Getafe-3	Getafe	12	6,87	174,56	127,43	0,89
100204	Ciudades	Getafe	4	3,70	108,05	112,49	0,69
100205	Getafe-5	Getafe	7	4,07	172,03	123,54	0,89
100206	Getafe-6	Getafe	1	1,07	93,81	115,02	0,82
100207	Getafe-7	Getafe	4	1,23	324,09	117,40	0,83
100208	Sánchez Morate	Getafe	7	6,16	113,64	112,94	0,71
110101	Valdemoro	Aranjuez	10	6,92	144,42	129,09	0,93
110102	Ciempozuelos	Aranjuez	10	6,11	163,57	133,27	0,94
110103	Colmenar de Oreja	Aranjuez	16	7,29	219,59	141,70	0,99
110104	Aranjuez-1	Aranjuez	12	11,52	104,13	121,20	0,84
110105	Aranjuez-2	Aranjuez	11	6,90	159,48	137,15	0,88
110106	San Martín de la Vega	Aranjuez	2	2,86	69,87	118,74	0,87
110201	Imperial	Arganzuela	14	12,96	108,00	93,96	0,28
110202	Acacias	Arganzuela	21	17,82	117,85	95,94	0,34
110203	Chopera	Arganzuela	13	16,83	77,22	88,51	0,16
110204	Palos de Moguer	Arganzuela	18	20,57	87,50	88,72	0,17
110205	Delicias-1	Arganzuela	18	15,01	119,92	100,75	0,49
110206	Delicias-2	Arganzuela	3	1,29	231,91	90,30	0,22
110301	Los Angeles-1	Villaverde	5	4,86	102,87	109,48	0,66
110302	Los Angeles-2	Villaverde	14	11,15	125,59	110,86	0,75
110303	San Andrés-1	Villaverde	4	5,13	77,92	108,74	0,65
110304	San Andrés-2	Villaverde	17	10,25	165,87	126,92	0,91
110305	Los Rosales-1	Villaverde	7	6,03	116,13	110,66	0,70
110306	San Cristóbal	Villaverde	11	8,17	134,70	113,71	0,83
110307	Los Rosales-2	Villaverde	1	1,84	54,47	107,14	0,64
110308	El Espinillo	Villaverde	4	4,74	84,38	105,78	0,61
110309	San Andrés-3	Villaverde	0	0,93	0,00	109,96	0,76
110401	San Isidro-1	Carabanchel	11	10,60	103,74	92,16	0,27
110402	San Isidro-2	Carabanchel	10	11,00	90,92	90,74	0,21
110403	Vista Alegre-1	Carabanchel	8	12,41	64,46	89,72	0,21
110404	Vista Alegre-2	Carabanchel	13	14,35	90,58	91,26	0,26
110405	Buenavista	Carabanchel	18	11,23	160,30	109,24	0,76
110406	Comillas	Carabanchel	15	15,29	98,10	92,91	0,25
110407	Opañel-1	Carabanchel	4	8,19	48,84	84,02	0,14
110408	Opañel-2	Carabanchel	11	10,85	101,34	95,25	0,34

Código ZBS	Zona básica de salud	Distrito sanitario	Observados	Esperados	RME	RRs	PRP
110409	Puerta Bonita-1	Carabanchel	16	11,27	141,99	106,09	0,62
110410	Puerta Bonita-2	Carabanchel	12	7,90	151,99	111,43	0,72
110411	Abrantes	Carabanchel	17	14,85	114,46	102,08	0,55
110501	Moscardó	Usera	11	18,13	60,68	87,85	0,13
110502	Almendrales	Usera	13	10,45	124,44	101,26	0,51
110503	Zofio	Usera	9	7,27	123,81	100,52	0,48
110504	Pradolongo	Usera	5	7,78	64,28	94,60	0,34
110505	Orcasitas	Usera	12	9,44	127,16	109,27	0,73
110506	San Fermín	Usera	11	7,33	150,14	113,46	0,77
110507	Orcasur	Usera	13	5,13	253,31	116,53	0,87

Mortalidad por trastornos mentales orgánicos senil y presenil, hombres

Código ZBS	Zona básica de salud	Distrito sanitario	Observados	Esperados	RME	RRs	PRP
10101	Villarejo de Salvanés	Arganda	7	5,23	133,90	105,74	0,54
10102	Perales de Tajuña	Arganda	3	6,56	45,73	83,44	0,19
10103	Campo Real	Arganda	3	3,52	85,18	90,78	0,28
10104	Arganda	Arganda	4	7,24	55,26	84,15	0,18
10105	Rivas Vaciamadrid	Arganda	1	2,72	36,83	92,69	0,31
10201	Vinateros-Marroquina	Moratalaz	15	14,14	106,05	95,47	0,36
10202	Media Legua	Moratalaz	8	10,36	77,22	82,27	0,12
10203	Fontarrón	Moratalaz	8	6,58	121,55	98,18	0,43
10204	Vicálvaro-1	Moratalaz	3	6,52	46,02	83,82	0,16
10205	Vicálvaro-2	Moratalaz	4	2,89	138,48	99,37	0,45
10206	Vandel	Moratalaz	1	2,60	38,40	87,14	0,22
10207	Valdebernardo	Moratalaz	0	1,31	0,00	90,37	0,27
10301	Adelfas	Retiro	7	7,96	87,96	85,37	0,18
10302	Pacífico	Retiro	11	16,17	68,04	73,91	0,04
10303	Ibiza	Retiro	11	18,79	58,54	73,10	0,02
10304	Estrella	Retiro	5	8,86	56,43	77,15	0,07
10401	Numancia-1	Vallecas	5	4,91	101,78	86,03	0,21
10402	Numancia-2	Vallecas	3	7,66	39,15	75,80	0,08
10403	Palomeras Bajas-1	Vallecas	3	5,60	53,53	85,00	0,20
10404	Palomeras Bajas-2	Vallecas	5	4,84	103,29	93,89	0,35
10405	Palomeras Bajas-3	Vallecas	10	6,67	149,96	107,85	0,59
10406	San Diego	Vallecas	12	6,15	195,12	112,90	0,67
10407	Entrevías-1	Vallecas	3	2,20	136,14	104,85	0,51
10408	Entrevías-2	Vallecas	4	10,19	39,25	83,33	0,13
10409	Portazgo	Vallecas	5	8,43	59,32	83,93	0,15
10410	Palomeras Sureste-1	Vallecas	13	12,28	105,82	99,09	0,46
10411	Palomeras Sureste-2	Vallecas	7	4,66	150,12	104,41	0,54
10412	Villa Vallecas-1	Vallecas	5	7,77	64,37	96,05	0,39
10413	Villa Vallecas-2	Vallecas	6	4,60	130,46	105,40	0,52
20101	Tamames	Coslada	5	2,82	177,42	110,92	0,59
20102	Jaime Vera	Coslada	0	1,98	0,00	88,68	0,29
20103	Valleaguado	Coslada	3	3,57	84,15	94,70	0,36
20104	Ciudad San Pablo	Coslada	1	2,11	47,39	94,77	0,38
20105	S.Fernando Henares-1	Coslada	6	3,10	193,35	103,81	0,52
20106	S.Fernando Henares-2	Coslada	4	1,48	269,97	117,70	0,67
20107	Mejorada del Campo	Coslada	3	2,93	102,53	94,15	0,36
20201	Goya	Salamanca	24	29,22	82,14	81,48	0,07
20202	Montesa	Salamanca	14	14,73	95,04	88,81	0,23
20203	Baviera	Salamanca	6	8,36	71,74	83,76	0,15
20204	Castelló-Lagasca	Salamanca	10	19,32	51,75	72,28	0,01
20301	Prosperidad	Chamartín	27	21,74	124,22	100,89	0,49
20302	Segre	Chamartín	14	18,70	74,85	80,23	0,07
20303	Uruguay	Chamartín	10	10,76	92,95	89,74	0,26
20304	Núñez Morgado	Chamartín	4	8,23	48,60	79,09	0,07
30101	Carmen Calzado	Alcalá de Henares	4	5,05	79,21	99,55	0,45
30102	Puerta de Madrid	Alcalá de Henares	4	2,15	186,24	109,15	0,62

Código ZBS	Zona básica de salud	Distrito sanitario	Observados	Esperados	RME	RRs	PRP
30103	Ramiro II	Alcalá de Henares	6	3,00	200,23	120,07	0,72
30104	Luis Vives	Alcalá de Henares	3	3,20	93,76	103,27	0,50
30105	Manuel Merino	Alcalá de Henares	5	3,38	148,03	107,41	0,58
30106	Virgen del Val	Alcalá de Henares	1	2,00	49,88	98,94	0,44
30107	Juan de Austria	Alcalá de Henares	2	3,23	62,00	96,90	0,41
30108	María de Guzmán	Alcalá de Henares	7	8,24	84,95	96,25	0,40
30109	Los Pinos	Alcalá de Henares	8	5,85	136,84	110,87	0,66
30110	Meco	Alcalá de Henares	5	2,13	235,04	112,09	0,63
30111	Torres de la Alameda	Alcalá de Henares	2	4,25	47,09	94,63	0,35
30201	Las Fronteras	Torrejón de Ardoz	2	7,33	27,30	84,21	0,18
30202	La Veredilla	Torrejón de Ardoz	4	2,07	193,46	112,95	0,62
30203	El Juncal	Torrejón de Ardoz	3	1,57	190,63	107,46	0,57
30204	Brújula	Torrejón de Ardoz	4	2,68	149,10	105,92	0,54
30205	La Plata	Torrejón de Ardoz	0	1,00	0,00	98,18	0,43
40101	Ventas	Ciudad Lineal	18	21,47	83,84	85,92	0,14
40102	Pueblo Nuevo-1	Ciudad Lineal	17	11,98	141,95	109,55	0,65
40103	Pueblo Nuevo-2	Ciudad Lineal	7	8,51	82,28	90,62	0,26
40104	Quintana	Ciudad Lineal	11	13,35	82,43	88,64	0,22
40105	Concepción	Ciudad Lineal	10	9,76	102,42	91,21	0,27
40106	San Pascual	Ciudad Lineal	2	6,13	32,65	79,80	0,11
40107	San Juan Bautista	Ciudad Lineal	3	5,04	59,51	89,04	0,24
40108	Atalaya	Ciudad Lineal	8	4,35	183,90	102,21	0,50
40109	Pueblo Nuevo-3	Ciudad Lineal	2	1,61	124,58	93,55	0,34
40201	Arcos	San Blas	8	7,26	110,15	97,99	0,42
40202	Amposta	San Blas	11	9,17	119,93	101,79	0,49
40203	Simancas	San Blas	8	10,02	79,88	91,11	0,26
40204	Canillejas	San Blas	13	9,09	143,09	110,06	0,64
40205	Rejas	San Blas	1	2,84	35,18	88,89	0,28
40206	Rosas	San Blas	1	2,99	33,41	90,59	0,27
40207	Quinta de los Molinos	San Blas	3	2,57	116,86	94,89	0,36
40301	La Plovera	Hortaleza	1	1,87	53,41	93,79	0,34
40302	Canillas-1	Hortaleza	5	4,07	122,95	103,67	0,52
40303	Canillas-2	Hortaleza	10	7,35	135,97	108,51	0,63
40304	Pinar del Rey	Hortaleza	17	15,85	107,24	100,95	0,50
40305	Apostol Santiago	Hortaleza	7	5,56	125,90	103,66	0,54
40306	Barajas-1	Hortaleza	6	3,48	172,53	111,91	0,61
40307	Barajas-2	Hortaleza	5	4,04	123,81	100,28	0,45
40308	Virgen del Cortijo	Hortaleza	2	2,32	86,29	91,23	0,30
50101	Alcobendas-Chopera	Alcobendas	5	4,93	101,50	91,63	0,32
50102	Miraflores	Alcobendas	4	3,86	103,72	93,00	0,33
50103	Marqués de Valdavia	Alcobendas	1	2,98	33,58	84,81	0,19
50104	La Moraleja	Alcobendas	0	2,23	0,00	87,10	0,19
50105	S.S. de los Reyes-1	Alcobendas	4	3,18	125,84	96,35	0,38
50106	S.S. de los Reyes-2	Alcobendas	1	4,22	23,67	83,50	0,20
50107	S.S. de los Reyes-3	Alcobendas	6	2,23	269,12	109,67	0,58
50108	Paracuellos del Jarama	Alcobendas	1	2,32	43,10	96,02	0,38
50109	Algete	Alcobendas	8	6,04	132,51	104,32	0,52
50110	El Molar	Alcobendas	3	3,95	75,87	93,01	0,34

Código ZBS	Zona básica de salud	Distrito sanitario	Observados	Esperados	RME	RRs	PRP
50111	La Cabrera	Alcobendas	8	3,16	252,96	117,21	0,67
50112	Rascafría	Alcobendas	1	1,45	69,05	94,91	0,38
50113	Torrelaguna	Alcobendas	0	3,27	0,00	82,11	0,20
50114	Buitrago de Lozoya	Alcobendas	3	3,75	79,93	90,16	0,31
50201	Colmenar Viejo	Colmenar Viejo	9	9,59	93,82	94,37	0,34
50202	Manzanares el Real	Colmenar Viejo	2	1,93	103,78	102,68	0,50
50203	Soto del Real	Colmenar Viejo	3	4,56	65,83	91,78	0,31
50204	Tres Cantos	Colmenar Viejo	0	3,74	0,00	71,40	0,11
50301	Cuatro Caminos-1	Tetuán	10	8,48	117,91	94,46	0,34
50302	Cuatro Caminos-2	Tetuán	7	9,14	76,56	79,30	0,11
50303	Castillejos	Tetuán	12	9,96	120,42	95,10	0,36
50304	Bellas Vistas	Tetuán	10	11,80	84,75	82,43	0,12
50305	Berruguete	Tetuán	10	8,69	115,08	93,87	0,35
50306	Valdeacederas	Tetuán	7	6,98	100,33	87,92	0,21
50307	Almenara	Tetuán	5	9,24	54,12	76,32	0,08
50401	Valverde	Fuencarral	4	12,36	32,36	73,90	0,03
50402	Bº Begoña	Fuencarral	3	4,52	66,36	80,39	0,13
50403	Periodistas	Fuencarral	9	8,36	107,67	87,72	0,21
50404	Pilar	Fuencarral	14	12,55	111,60	91,13	0,26
50405	Monforte de Lemos	Fuencarral	3	5,61	53,46	80,00	0,12
50406	Peñagrande	Fuencarral	7	6,79	103,07	89,05	0,27
50407	Fuentelarreina	Fuencarral	6	5,99	100,20	87,34	0,22
50408	El Pardo	Fuencarral	3	2,22	134,93	91,41	0,28
50409	Mirasierra	Fuencarral	1	2,22	44,97	80,75	0,17
60101	Boadilla del Monte	Majadahonda	5	3,18	157,30	114,38	0,70
60102	Pozuelo de Alarcón	Majadahonda	16	13,03	122,83	107,89	0,65
60103	Villanueva de la Cañada	Majadahonda	2	4,44	45,06	97,60	0,40
60104	Majadahonda	Majadahonda	7	8,86	79,00	94,14	0,35
60105	Las Rozas	Majadahonda	9	10,70	84,11	93,83	0,33
60201	Torrelodones	Collado Villalba	5	3,84	130,12	105,74	0,56
60202	Galapagar	Collado Villalba	7	5,11	136,98	109,26	0,62
60203	S. Lorenzo del Escorial	Collado Villalba	5	8,74	57,22	90,25	0,28
60204	Collado Villalba	Collado Villalba	14	11,03	126,95	113,97	0,71
60205	Guadarrama	Collado Villalba	11	5,57	197,42	120,84	0,81
60206	Cercedilla	Collado Villalba	3	3,77	79,63	98,73	0,42
60207	Robledo de Chavela	Collado Villalba	5	3,38	147,81	116,30	0,68
60301	Univers.- Valdezarza	Moncloa	10	18,21	54,92	76,00	0,03
60302	Casa de Campo	Moncloa	6	6,68	89,80	91,84	0,26
60303	Argüelles	Moncloa	9	14,81	60,77	75,81	0,05
60304	Aravaca	Moncloa	5	4,55	110,00	97,17	0,40
70101	Cortes	Centro	22	8,64	254,76	119,68	0,82
70102	Justicia	Centro	2	4,34	46,04	76,96	0,11
70103	Universidad	Centro	6	9,84	60,98	76,15	0,09
70104	Palacio	Centro	9	9,66	93,18	87,23	0,21
70105	Embajadores-1	Centro	5	8,51	58,78	75,21	0,06
70106	Embajadores-2	Centro	5	8,08	61,86	77,40	0,07
70201	Trafalgar	Chamberí	12	15,11	79,40	76,72	0,05
70202	Guzmán el Bueno	Chamberí	8	10,96	73,02	76,67	0,07

Código ZBS	Zona básica de salud	Distrito sanitario	Observados	Esperados	RME	RRs	PRP
70203	Andrés Mellado	Chamberí	14	15,69	89,24	81,24	0,12
70204	Cea Bermúdez	Chamberí	9	15,29	58,88	72,72	0,02
70205	Rios Rosas	Chamberí	15	20,54	73,04	74,86	0,04
70301	Puerta del Angel-1	Latina	15	10,81	138,77	106,35	0,59
70302	Puerta del Angel-2	Latina	9	11,15	80,74	88,94	0,26
70303	Los Cármenes	Latina	10	6,75	148,08	99,47	0,44
70304	Lucero	Latina	12	15,72	76,34	85,08	0,16
70305	Campamento	Latina	7	5,95	117,64	102,66	0,49
70306	Aluche-1	Latina	12	11,80	101,69	95,57	0,38
70307	Aluche-2	Latina	9	12,70	70,88	85,82	0,17
70308	Aguilas-1	Latina	7	9,11	76,85	93,80	0,33
70309	Aguilas-2	Latina	3	4,04	74,18	103,33	0,54
70310	Aguilas-3	Latina	3	5,40	55,58	94,98	0,36
80101	San Fernando	Móstoles	1	0,70	141,89	122,76	0,80
80102	El Soto	Móstoles	0	0,74	0,00	119,24	0,72
80103	Presentación Sabio	Móstoles	3	5,35	56,06	110,29	0,65
80104	Princesa	Móstoles	10	3,06	327,20	171,12	0,99
80105	Barcelona	Móstoles	11	4,55	241,52	157,68	0,99
80106	Felipe II	Móstoles	4	2,47	161,73	136,48	0,92
80107	Dr. Luengo Rodríguez	Móstoles	2	3,02	66,31	118,10	0,70
80108	Coronel de Palma	Móstoles	4	5,24	76,31	119,97	0,83
80109	Alde. Bartolomé Glez	Móstoles	9	4,87	184,67	140,39	0,96
80110	Parque Coimbra	Móstoles	0	1,31	0,00	117,39	0,73
80201	Miguel Servet	Alcorcón	5	4,26	117,42	117,20	0,83
80202	Ramón y Cajal	Alcorcón	8	5,98	133,86	122,45	0,79
80203	Los Castillos	Alcorcón	9	7,13	126,24	116,54	0,78
80204	Dr. Lain Entralgo	Alcorcón	4	4,50	88,97	113,52	0,69
80205	Gregorio Marañón	Alcorcón	2	2,31	86,41	116,52	0,72
80206	Granero Vicedo	Alcorcón	6	4,43	135,45	123,18	0,79
80207	Dr. Trueta	Alcorcón	4	3,18	125,75	121,41	0,76
80208	La Ribota	Alcorcón	0	1,69	0,00	117,58	0,74
80301	Cadalso de los Vidrios	Navalcarnero	2	2,66	75,12	102,98	0,47
80302	San Martín de Valdeiglesias	Navalcarnero	8	5,84	136,95	117,89	0,74
80303	Villa del Prado	Navalcarnero	2	3,19	62,78	104,86	0,51
80304	Navalcarnero	Navalcarnero	13	9,59	135,52	125,46	0,89
80305	Villaviciosa de Odón	Navalcarnero	5	5,08	98,35	111,35	0,71
90101	Pizarro	Leganés	8	4,89	163,69	148,32	0,99
90102	Palomares	Leganés	7	3,82	183,07	145,12	0,96
90103	M ^a Jesús Hereza	Leganés	9	6,39	140,85	131,05	0,92
90104	Pedroches	Leganés	7	5,89	118,86	134,01	0,91
90105	Jaime Vera	Leganés	8	5,15	155,25	143,93	0,91
90106	M ^a Montessori	Leganés	2	1,17	170,80	136,11	0,91
90107	María Curie	Leganés	2	2,05	97,55	122,45	0,81
90108	Mendiguchía Carriche	Leganés	9	4,81	187,15	150,56	0,98
90109	Leganés Norte	Leganés	1	0,34	292,88	139,07	0,88
90201	Cuzco	Fuenlabrada	2	2,02	98,93	140,02	0,90
90202	Canarias/Málaga	Fuenlabrada	2	2,37	84,37	138,04	0,88

Código ZBS	Zona básica de salud	Distrito sanitario	Observados	Esperados	RME	RRs	PRP
90203	Castilla la Nueva	Fuenlabrada	3	1,65	181,70	144,36	0,94
90204	El Naranjo	Fuenlabrada	3	1,88	159,39	138,45	0,94
90205	Panaderas	Fuenlabrada	8	3,99	200,57	160,09	1,00
90206	Francia	Fuenlabrada	4	2,49	160,37	145,15	0,95
90207	Parque Loranca	Fuenlabrada	2	0,68	293,51	146,05	0,92
90208	Humanes de Madrid	Fuenlabrada	3	1,64	183,40	150,29	0,97
100101	Griñón	Parla	21	5,06	414,97	221,90	1,00
100102	Parla-1	Parla	6	3,13	191,44	180,52	0,98
100103	Parla-2	Parla	7	3,42	204,98	179,62	0,99
100104	Parla-3	Parla	8	3,64	220,05	182,34	1,00
100105	Pinto	Parla	10	6,02	166,20	149,50	0,98
100201	Getafe-1	Getafe	17	7,99	212,84	168,81	1,00
100202	Getafe-2	Getafe	11	6,26	175,60	164,37	0,99
100203	Getafe-3	Getafe	11	4,88	225,54	178,38	1,00
100204	Ciudades	Getafe	5	2,55	196,44	175,21	0,99
100205	Getafe-5	Getafe	4	2,80	143,03	154,65	0,98
100206	Getafe-6	Getafe	1	0,80	124,51	149,97	0,96
100207	Getafe-7	Getafe	1	0,44	225,41	125,47	0,82
100208	Sánchez Morate	Getafe	10	4,31	231,78	191,34	1,00
110101	Valdemoro	Aranjuez	4	4,93	81,12	120,90	0,75
110102	Ciempozuelos	Aranjuez	9	4,79	188,05	117,25	0,70
110103	Colmenar de Oreja	Aranjuez	4	5,15	77,74	91,80	0,31
110104	Aranjuez-1	Aranjuez	2	7,19	27,81	70,92	0,08
110105	Aranjuez-2	Aranjuez	3	4,63	64,76	70,70	0,13
110106	San Martín de la Vega	Aranjuez	1	1,81	55,14	103,59	0,52
110201	Imperial	Arganzuela	9	8,81	102,11	91,48	0,28
110202	Acacias	Arganzuela	5	10,89	45,93	75,69	0,05
110203	Chopera	Arganzuela	8	10,13	78,94	82,73	0,12
110204	Palos de Moguer	Arganzuela	6	11,86	50,59	71,74	0,03
110205	Delicias-1	Arganzuela	4	8,52	46,93	80,05	0,10
110206	Delicias-2	Arganzuela	0	0,69	0,00	81,23	0,13
110301	Los Angeles-1	Villaverde	5	3,82	130,74	111,67	0,65
110302	Los Angeles-2	Villaverde	6	7,18	83,59	109,31	0,64
110303	San Andrés-1	Villaverde	1	3,28	30,50	110,77	0,64
110304	San Andrés-2	Villaverde	13	7,77	167,22	142,22	0,95
110305	Los Rosales-1	Villaverde	8	4,88	163,92	133,70	0,90
110306	San Cristóbal	Villaverde	8	5,53	144,78	136,28	0,95
110307	Los Rosales-2	Villaverde	4	1,28	311,90	140,48	0,92
110308	El Espinillo	Villaverde	3	2,75	109,14	111,29	0,67
110309	San Andrés-3	Villaverde	3	0,55	541,33	134,46	0,94
110401	San Isidro-1	Carabanchel	5	7,46	67,01	84,10	0,18
110402	San Isidro-2	Carabanchel	4	6,84	58,52	83,23	0,13
110403	Vista Alegre-1	Carabanchel	9	8,18	110,00	101,39	0,50
110404	Vista Alegre-2	Carabanchel	5	9,90	50,50	80,40	0,10
110405	Buenavista	Carabanchel	12	7,92	151,57	119,78	0,84
110406	Comillas	Carabanchel	11	10,33	106,48	93,99	0,33
110407	Opañel-1	Carabanchel	4	5,37	74,55	86,46	0,22
110408	Opañel-2	Carabanchel	7	6,96	100,61	95,21	0,37

Código ZBS	Zona básica de salud	Distrito sanitario	Observados	Esperados	RME	RRs	PRP
110409	Puerta Bonita-1	Carabanchel	6	7,42	80,86	93,81	0,35
110410	Puerta Bonita-2	Carabanchel	11	5,06	217,60	131,34	0,87
110411	Abrantes	Carabanchel	8	10,42	76,75	95,50	0,35
110501	Moscardó	Usera	14	11,57	120,95	97,37	0,41
110502	Almendrales	Usera	6	7,58	79,15	87,39	0,24
110503	Zofio	Usera	9	5,01	179,61	112,04	0,68
110504	Pradolongo	Usera	2	6,01	33,29	86,12	0,21
110505	Orcasitas	Usera	8	6,55	122,18	109,94	0,68
110506	San Fermín	Usera	5	3,99	125,45	104,10	0,52
110507	Orcasur	Usera	4	2,78	144,08	105,42	0,57

Mortalidad por trastornos mentales orgánicos senil y presenil, mujeres

Código ZBS	Zona básica de salud	Distrito sanitario	Observados	Esperados	RME	RRs	PRP
10101	Villarejo de Salvanés	Arganda	12	9,34	128,48	117,19	0,75
10102	Perales de Tajuña	Arganda	14	14,23	98,36	102,53	0,52
10103	Campo Real	Arganda	7	7,34	95,31	97,82	0,42
10104	Arganda	Arganda	11	17,04	64,55	87,03	0,18
10105	Rivas Vaciamadrid	Arganda	7	6,82	102,64	100,96	0,51
10201	Vinateros-Marroquina	Moratalaz	27	31,69	85,19	82,51	0,08
10202	Media Legua	Moratalaz	15	22,25	67,41	76,53	0,02
10203	Fontarrón	Moratalaz	13	16,21	80,21	84,88	0,13
10204	Vicálvaro-1	Moratalaz	12	12,05	99,59	95,97	0,37
10205	Vicálvaro-2	Moratalaz	6	5,76	104,25	102,09	0,51
10206	Vandel	Moratalaz	4	5,46	73,28	85,22	0,15
10207	Valdebernardo	Moratalaz	5	2,95	169,75	98,79	0,43
10301	Adelfas	Retiro	22	19,48	112,95	89,93	0,21
10302	Pacífico	Retiro	33	39,36	83,84	82,24	0,06
10303	Ibiza	Retiro	42	57,20	73,43	78,36	0,01
10304	Estrella	Retiro	14	18,99	73,72	78,86	0,04
10401	Numancia-1	Vallecas	5	11,33	44,12	72,05	0,02
10402	Numancia-2	Vallecas	11	17,64	62,37	74,58	0,03
10403	Palomeras Bajas-1	Vallecas	15	15,23	98,50	86,23	0,15
10404	Palomeras Bajas-2	Vallecas	4	9,97	40,12	74,02	0,03
10405	Palomeras Bajas-3	Vallecas	14	14,82	94,48	86,50	0,15
10406	San Diego	Vallecas	12	14,07	85,27	86,55	0,17
10407	Entrevías-1	Vallecas	5	4,98	100,38	90,65	0,28
10408	Entrevías-2	Vallecas	19	19,03	99,85	92,46	0,26
10409	Portazgo	Vallecas	18	20,08	89,63	82,70	0,07
10410	Palomeras Sureste-1	Vallecas	28	25,25	110,91	96,43	0,37
10411	Palomeras Sureste-2	Vallecas	7	8,91	78,60	85,60	0,14
10412	Villa Vallecas-1	Vallecas	17	16,87	100,77	97,73	0,41
10413	Villa Vallecas-2	Vallecas	7	10,87	64,42	85,03	0,18
20101	Tamames	Coslada	13	6,15	211,46	130,32	0,87
20102	Jaime Vera	Coslada	1	3,75	26,68	96,87	0,40
20103	Valleaguado	Coslada	11	9,17	120,01	106,51	0,64
20104	Ciudad San Pablo	Coslada	4	4,30	92,93	101,64	0,50
20105	S.Fernando Henares-1	Coslada	10	6,02	166,12	108,44	0,71
20106	S.Fernando Henares-2	Coslada	2	3,08	64,94	99,49	0,45
20107	Mejorada del Campo	Coslada	7	5,82	120,20	102,83	0,52
20201	Goya	Salamanca	80	85,87	93,16	87,29	0,07
20202	Montesa	Salamanca	37	46,12	80,22	80,97	0,05
20203	Baviera	Salamanca	7	16,46	42,53	72,64	0,01
20204	Castelló-Lagasca	Salamanca	77	63,80	120,70	103,58	0,62
20301	Prosperidad	Chamartín	49	58,34	83,99	82,24	0,04
20302	Segre	Chamartín	23	44,10	52,16	70,40	0,00
20303	Uruguay	Chamartín	27	24,86	108,60	95,38	0,34
20304	Núñez Morgado	Chamartín	13	16,70	77,84	85,26	0,10
30101	Carmen Calzado	Alcalá de Henares	14	10,63	131,66	101,62	0,51
30102	Puerta de Madrid	Alcalá de Henares	6	3,54	169,70	107,58	0,63

Código ZBS	Zona básica de salud	Distrito sanitario	Observados	Esperados	RME	RRs	PRP
30103	Ramiro II	Alcalá de Henares	7	4,31	162,59	106,41	0,58
30104	Luis Vives	Alcalá de Henares	7	5,77	121,30	100,18	0,48
30105	Manuel Merino	Alcalá de Henares	5	6,15	81,30	86,85	0,21
30106	Virgen del Val	Alcalá de Henares	2	3,39	58,98	88,22	0,24
30107	Juan de Austria	Alcalá de Henares	2	7,21	27,74	74,27	0,05
30108	María de Guzmán	Alcalá de Henares	8	18,70	42,79	72,58	0,02
30109	Los Pinos	Alcalá de Henares	11	10,33	106,49	98,56	0,45
30110	Meco	Alcalá de Henares	2	4,38	45,71	84,24	0,15
30111	Torres de la Alameda	Alcalá de Henares	7	8,74	80,10	93,28	0,31
30201	Las Fronteras	Torrejón de Ardoz	17	14,69	115,72	109,40	0,71
30202	La Veredilla	Torrejón de Ardoz	2	3,72	53,73	101,17	0,50
30203	El Juncal	Torrejón de Ardoz	8	2,78	287,41	119,55	0,81
30204	Brújula	Torrejón de Ardoz	9	5,24	171,71	121,79	0,80
30205	La Plata	Torrejón de Ardoz	1	1,63	61,48	107,26	0,63
40101	Ventas	Ciudad Lineal	37	50,05	73,93	78,65	0,02
40102	Pueblo Nuevo-1	Ciudad Lineal	26	25,65	101,38	93,50	0,30
40103	Pueblo Nuevo-2	Ciudad Lineal	9	16,11	55,87	81,02	0,09
40104	Quintana	Ciudad Lineal	24	29,71	80,79	85,90	0,11
40105	Concepción	Ciudad Lineal	24	26,00	92,32	87,43	0,15
40106	San Pascual	Ciudad Lineal	5	14,92	33,50	75,25	0,03
40107	San Juan Bautista	Ciudad Lineal	10	11,45	87,37	92,80	0,27
40108	Atalaya	Ciudad Lineal	9	9,30	96,78	93,89	0,31
40109	Pueblo Nuevo-3	Ciudad Lineal	3	3,01	99,55	92,69	0,29
40201	Arcos	San Blas	15	17,91	83,77	91,76	0,26
40202	Amposta	San Blas	22	17,53	125,48	104,56	0,59
40203	Simancas	San Blas	34	23,11	147,12	112,29	0,77
40204	Canillejas	San Blas	20	18,30	109,29	105,32	0,61
40205	Rejas	San Blas	2	4,59	43,57	95,72	0,38
40206	Rosas	San Blas	4	4,90	81,65	99,32	0,47
40207	Quinta de los Molinos	San Blas	13	6,21	209,47	111,70	0,72
40301	La Plovera	Hortaleza	13	3,73	348,80	120,90	0,84
40302	Canillas-1	Hortaleza	9	9,13	98,59	104,29	0,56
40303	Canillas-2	Hortaleza	21	16,54	126,95	112,02	0,76
40304	Pinar del Rey	Hortaleza	40	34,64	115,46	107,65	0,72
40305	Apostol Santiago	Hortaleza	21	12,35	170,06	120,35	0,87
40306	Barajas-1	Hortaleza	11	6,52	168,60	118,70	0,79
40307	Barajas-2	Hortaleza	9	9,28	96,98	103,11	0,55
40308	Virgen del Cortijo	Hortaleza	8	8,73	91,67	94,65	0,34
50101	Alcobendas-Chopera	Alcobendas	25	12,17	205,40	136,63	0,97
50102	Miraflores	Alcobendas	12	8,82	136,03	117,04	0,79
50103	Marqués de Valdavia	Alcobendas	5	7,09	70,52	97,23	0,40
50104	La Moraleja	Alcobendas	5	8,01	62,44	96,66	0,39
50105	S.S. de los Reyes-1	Alcobendas	6	5,54	108,30	105,06	0,60
50106	S.S. de los Reyes-2	Alcobendas	8	7,90	101,32	109,55	0,65
50107	S.S. de los Reyes-3	Alcobendas	9	5,16	174,25	115,57	0,74
50108	Paracuellos del Jarama	Alcobendas	7	4,63	151,35	106,08	0,63
50109	Algete	Alcobendas	13	9,96	130,52	106,88	0,61
50110	El Molar	Alcobendas	5	6,02	83,01	89,62	0,26

Código ZBS	Zona básica de salud	Distrito sanitario	Observados	Esperados	RME	RRs	PRP
50111	La Cabrera	Alcobendas	3	6,20	48,35	82,19	0,15
50112	Rascafría	Alcobendas	3	2,38	125,84	96,68	0,41
50113	Torrelaguna	Alcobendas	4	6,24	64,07	83,25	0,18
50114	Buitrago de Lozoya	Alcobendas	8	7,63	104,81	91,61	0,30
50201	Colmenar Viejo	Colmenar Viejo	20	21,52	92,95	92,66	0,25
50202	Manzanares el Real	Colmenar Viejo	2	3,97	50,41	88,19	0,20
50203	Soto del Real	Colmenar Viejo	13	10,34	125,71	97,45	0,41
50204	Tres Cantos	Colmenar Viejo	9	8,42	106,86	97,07	0,42
50301	Cuatro Caminos-1	Tetuán	14	18,94	73,91	79,87	0,05
50302	Cuatro Caminos-2	Tetuán	25	23,47	106,50	91,39	0,25
50303	Castillejos	Tetuán	21	20,74	101,25	89,28	0,19
50304	Bellas Vistas	Tetuán	25	31,34	79,78	82,72	0,07
50305	Berruguete	Tetuán	17	21,61	78,66	82,48	0,07
50306	Valdeacederas	Tetuán	16	17,63	90,73	89,26	0,20
50307	Almenara	Tetuán	22	20,58	106,90	95,55	0,37
50401	Valverde	Fuencarral	16	36,59	43,73	71,80	0,00
50402	Bº Begoña	Fuencarral	8	9,98	80,17	86,03	0,16
50403	Periodistas	Fuencarral	14	17,62	79,45	86,16	0,14
50404	Pilar	Fuencarral	35	29,95	116,84	99,19	0,45
50405	Monforte de Lemos	Fuencarral	12	14,29	83,95	89,31	0,21
50406	Peñagrande	Fuencarral	20	14,15	141,31	105,83	0,60
50407	Fuentelarreina	Fuencarral	11	13,76	79,94	86,70	0,16
50408	El Pardo	Fuencarral	5	4,28	116,81	95,49	0,34
50409	Mirasierra	Fuencarral	7	5,30	132,09	92,94	0,32
60101	Boadilla del Monte	Majadahonda	10	7,57	132,03	110,77	0,69
60102	Pozuelo de Alarcón	Majadahonda	33	32,76	100,72	97,74	0,40
60103	Villanueva de la Cañada	Majadahonda	16	13,80	115,94	104,57	0,57
60104	Majadahonda	Majadahonda	13	20,95	62,04	84,68	0,10
60105	Las Rozas	Majadahonda	20	31,11	64,30	80,22	0,04
60201	Torrelodones	Collado Villalba	5	9,18	54,45	82,42	0,10
60202	Galapagar	Collado Villalba	15	11,12	134,92	98,96	0,46
60203	S. Lorenzo del Escorial	Collado Villalba	14	18,38	76,19	87,85	0,18
60204	Collado Villalba	Collado Villalba	15	24,62	60,92	74,53	0,02
60205	Guadarrama	Collado Villalba	9	11,47	78,48	87,09	0,16
60206	Cercedilla	Collado Villalba	12	8,06	148,87	109,20	0,61
60207	Robledo de Chavela	Collado Villalba	6	5,98	100,41	106,48	0,62
60301	Univers.- Valdezarza	Moncloa	38	41,40	91,78	89,28	0,14
60302	Casa de Campo	Moncloa	17	16,72	101,66	92,22	0,25
60303	Argüelles	Moncloa	37	40,54	91,27	88,26	0,13
60304	Aravaca	Moncloa	24	13,89	172,78	113,91	0,78
70101	Cortes	Centro	45	29,44	152,84	110,60	0,76
70102	Justicia	Centro	14	16,22	86,31	88,65	0,20
70103	Universidad	Centro	28	32,14	87,13	87,14	0,13
70104	Palacio	Centro	21	32,09	65,44	77,38	0,03
70105	Embajadores-1	Centro	26	26,49	98,14	90,02	0,20
70106	Embajadores-2	Centro	26	28,58	90,97	88,09	0,16
70201	Trafalgar	Chamberí	46	49,53	92,88	89,45	0,14
70202	Guzmán el Bueno	Chamberí	31	36,55	84,82	84,05	0,07

Código ZBS	Zona básica de salud	Distrito sanitario	Observados	Esperados	RME	RRs	PRP
70203	Andrés Mellado	Chamberí	31	41,62	74,48	78,20	0,02
70204	Cea Bermúdez	Chamberí	40	42,66	93,76	88,70	0,13
70205	Rios Rosas	Chamberí	60	62,71	95,67	89,70	0,14
70301	Puerta del Angel-1	Latina	19	26,57	71,52	79,98	0,04
70302	Puerta del Angel-2	Latina	15	21,84	68,69	75,94	0,02
70303	Los Cármenes	Latina	8	13,54	59,07	79,10	0,05
70304	Lucero	Latina	21	31,56	66,54	75,24	0,03
70305	Campamento	Latina	9	12,88	69,87	85,56	0,16
70306	Aluche-1	Latina	21	24,38	86,13	86,95	0,13
70307	Aluche-2	Latina	26	29,02	89,60	89,53	0,18
70308	Aguilas-1	Latina	13	15,70	82,81	93,81	0,32
70309	Aguilas-2	Latina	8	9,02	88,70	105,03	0,60
70310	Aguilas-3	Latina	8	12,55	63,73	91,78	0,25
80101	San Fernando	Móstoles	1	1,09	91,54	129,24	0,90
80102	El Soto	Móstoles	4	1,79	223,48	139,80	0,92
80103	Presentación Sabio	Móstoles	20	11,83	169,00	139,85	0,98
80104	Princesa	Móstoles	7	5,95	117,74	125,76	0,87
80105	Barcelona	Móstoles	12	10,43	115,02	122,94	0,90
80106	Felipe II	Móstoles	10	5,52	181,15	136,59	0,96
80107	Dr. Luengo Rodríguez	Móstoles	7	6,32	110,68	124,24	0,83
80108	Coronel de Palma	Móstoles	16	11,46	139,63	131,77	0,97
80109	Alde. Bartolomé Glez	Móstoles	12	10,31	116,36	125,36	0,92
80110	Parque Coimbra	Móstoles	6	3,68	162,91	134,49	0,93
80201	Miguel Servet	Alcorcón	18	8,95	201,15	132,05	0,98
80202	Ramón y Cajal	Alcorcón	20	14,13	141,53	129,00	0,95
80203	Los Castillos	Alcorcón	21	14,38	146,06	122,30	0,92
80204	Dr. Lain Entralgo	Alcorcón	9	9,23	97,54	117,10	0,82
80205	Gregorio Marañón	Alcorcón	9	5,38	167,22	134,13	0,93
80206	Granero Vicedo	Alcorcón	9	8,38	107,41	121,55	0,85
80207	Dr. Trueta	Alcorcón	8	5,10	156,93	132,17	0,92
80208	La Ribota	Alcorcón	11	5,53	198,94	136,60	0,97
80301	Cadalso de los Vidrios	Navalcarnero	7	5,58	125,34	117,58	0,68
80302	San Martín de Valdeiglesias	Navalcarnero	14	13,87	100,97	110,27	0,70
80303	Villa del Prado	Navalcarnero	10	7,58	131,86	124,14	0,81
80304	Navalcarnero	Navalcarnero	39	23,13	168,58	138,40	1,00
80305	Villaviciosa de Odón	Navalcarnero	19	15,04	126,32	123,15	0,91
90101	Pizarro	Leganés	13	10,50	123,86	120,77	0,90
90102	Palomares	Leganés	7	8,14	86,01	106,87	0,64
90103	M ^a Jesús Hereza	Leganés	15	11,31	132,58	122,89	0,91
90104	Pedroches	Leganés	6	11,11	54,02	93,64	0,34
90105	Jaime Vera	Leganés	12	10,28	116,68	109,15	0,65
90106	M ^a Montessori	Leganés	2	2,74	73,08	107,28	0,63
90107	María Curie	Leganés	8	4,57	174,88	120,27	0,86
90108	Mendiguchía Carriche	Leganés	12	9,50	126,31	114,01	0,79
90109	Leganés Norte	Leganés	1	1,29	77,30	109,64	0,66
90201	Cuzco	Fuenlabrada	5	4,09	122,38	129,40	0,91
90202	Canarias/Málaga	Fuenlabrada	10	5,15	194,19	146,31	0,98

Código ZBS	Zona básica de salud	Distrito sanitario	Observados	Esperados	RME	RRs	PRP
90203	Castilla la Nueva	Fuenlabrada	5	3,35	149,30	132,25	0,93
90204	El Naranjo	Fuenlabrada	4	4,08	98,10	125,89	0,93
90205	Panaderas	Fuenlabrada	11	8,20	134,07	131,56	0,97
90206	Francia	Fuenlabrada	12	6,41	187,21	143,61	0,98
90207	Parque Loranca	Fuenlabrada	2	1,30	154,19	134,68	0,93
90208	Humanes de Madrid	Fuenlabrada	3	3,59	83,56	131,33	0,95
100101	Griñón	Parla	27	11,56	233,66	166,12	1,00
100102	Parla-1	Parla	12	5,96	201,39	166,30	0,99
100103	Parla-2	Parla	17	7,49	226,84	163,98	1,00
100104	Parla-3	Parla	7	6,63	105,64	135,12	0,94
100105	Pinto	Parla	11	11,19	98,30	121,01	0,87
100201	Getafe-1	Getafe	26	16,44	158,14	134,98	0,99
100202	Getafe-2	Getafe	23	13,38	171,84	144,04	0,99
100203	Getafe-3	Getafe	10	9,95	100,51	118,14	0,83
100204	Ciudades	Getafe	11	5,28	208,48	155,46	0,98
100205	Getafe-5	Getafe	7	6,77	103,45	118,11	0,84
100206	Getafe-6	Getafe	3	1,47	204,25	126,00	0,90
100207	Getafe-7	Getafe	3	1,92	155,93	114,70	0,76
100208	Sánchez Morate	Getafe	14	9,20	152,24	143,50	0,97
110101	Valdemoro	Aranjuez	15	10,33	145,17	128,19	0,92
110102	Ciempozuelos	Aranjuez	11	9,74	112,94	110,48	0,69
110103	Colmenar de Oreja	Aranjuez	21	11,85	177,19	127,36	0,93
110104	Aranjuez-1	Aranjuez	12	19,05	63,01	89,44	0,24
110105	Aranjuez-2	Aranjuez	15	9,58	156,63	128,17	0,85
110106	San Martín de la Vega	Aranjuez	3	4,29	69,91	106,60	0,63
110201	Imperial	Arganzuela	17	19,91	85,37	87,64	0,15
110202	Acacias	Arganzuela	23	28,62	80,37	84,69	0,09
110203	Chopera	Arganzuela	14	26,82	52,20	75,29	0,01
110204	Palos de Moguer	Arganzuela	39	35,04	111,29	95,52	0,34
110205	Delicias-1	Arganzuela	16	24,37	65,65	82,82	0,06
110206	Delicias-2	Arganzuela	2	2,10	95,45	88,11	0,19
110301	Los Angeles-1	Villaverde	6	6,75	88,86	101,99	0,49
110302	Los Angeles-2	Villaverde	18	16,21	111,03	109,91	0,74
110303	San Andrés-1	Villaverde	10	7,39	135,26	125,06	0,87
110304	San Andrés-2	Villaverde	25	13,90	179,82	147,61	0,99
110305	Los Rosales-1	Villaverde	11	8,02	137,18	119,24	0,81
110306	San Cristóbal	Villaverde	12	10,74	111,68	119,85	0,89
110307	Los Rosales-2	Villaverde	3	2,39	125,62	115,50	0,77
110308	El Espinillo	Villaverde	9	7,32	123,02	108,99	0,67
110309	San Andrés-3	Villaverde	3	1,44	207,90	119,32	0,87
110401	San Isidro-1	Carabanchel	12	15,31	78,37	85,89	0,16
110402	San Isidro-2	Carabanchel	20	16,41	121,84	95,75	0,36
110403	Vista Alegre-1	Carabanchel	32	18,51	172,91	126,73	0,95
110404	Vista Alegre-2	Carabanchel	24	21,49	111,70	99,18	0,46
110405	Buenavista	Carabanchel	23	17,17	133,98	115,48	0,85
110406	Comillas	Carabanchel	24	22,32	107,52	95,86	0,36
110407	Opañel-1	Carabanchel	8	11,88	67,35	83,39	0,14
110408	Opañel-2	Carabanchel	14	15,96	87,72	92,59	0,28

Código ZBS	Zona básica de salud	Distrito sanitario	Observados	Esperados	RME	RRs	PRP
110409	Puerta Bonita-1	Carabanchel	15	20,27	74,02	92,29	0,27
110410	Puerta Bonita-2	Carabanchel	18	11,44	157,40	123,10	0,86
110411	Abrantes	Carabanchel	28	21,57	129,82	110,35	0,76
110501	Moscardó	Usera	35	27,52	127,20	104,50	0,60
110502	Almendrales	Usera	13	14,83	87,65	91,98	0,27
110503	Zofio	Usera	10	10,05	99,54	100,23	0,48
110504	Pradolongo	Usera	12	10,92	109,87	102,52	0,53
110505	Orcasitas	Usera	11	12,18	90,34	102,02	0,54
110506	San Fermín	Usera	12	10,78	111,28	101,09	0,50
110507	Orcasur	Usera	12	7,49	160,11	109,45	0,71

Mortalidad por enfermedad de Alzheimer, hombres

Código ZBS	Zona básica de salud	Distrito sanitario	Observados	Esperados	RME	RRs	PRP
10101	Villarejo de Salvanés	Arganda	4	3,59	111,51	107,43	0,57
10102	Perales de Tajuña	Arganda	6	4,28	140,29	111,93	0,66
10103	Campo Real	Arganda	1	2,36	42,39	97,75	0,43
10104	Arganda	Arganda	6	4,88	122,94	107,57	0,61
10105	Rivas Vaciamadrid	Arganda	5	1,95	257,03	116,74	0,73
10201	Vinateros-Marroquina	Moratalaz	11	10,02	109,80	105,94	0,59
10202	Media Legua	Moratalaz	7	7,23	96,85	99,47	0,46
10203	Fontarrón	Moratalaz	7	4,68	149,56	113,72	0,70
10204	Vicálvaro-1	Moratalaz	5	4,72	105,89	101,56	0,51
10205	Vicálvaro-2	Moratalaz	1	2,25	44,42	95,87	0,40
10206	Vandel	Moratalaz	0	1,90	0,00	94,71	0,38
10207	Valdebernardo	Moratalaz	2	1,01	198,66	110,43	0,63
10301	Adelfas	Retiro	3	5,16	58,13	93,69	0,35
10302	Pacífico	Retiro	3	10,98	27,33	77,33	0,08
10303	Ibiza	Retiro	13	11,59	112,16	102,76	0,53
10304	Estrella	Retiro	3	6,22	48,25	88,98	0,25
10401	Numancia-1	Vallecas	2	3,56	56,14	96,06	0,40
10402	Numancia-2	Vallecas	8	5,27	151,70	113,58	0,72
10403	Palomeras Bajas-1	Vallecas	9	3,95	227,56	125,37	0,84
10404	Palomeras Bajas-2	Vallecas	3	3,46	86,59	102,89	0,50
10405	Palomeras Bajas-3	Vallecas	5	5,03	99,34	102,63	0,52
10406	San Diego	Vallecas	3	4,30	69,78	97,36	0,41
10407	Entrevías-1	Vallecas	2	1,66	120,83	105,63	0,55
10408	Entrevías-2	Vallecas	8	7,45	107,45	103,27	0,55
10409	Portazgo	Vallecas	10	5,91	169,19	118,17	0,80
10410	Palomeras Sureste-1	Vallecas	13	8,91	145,89	117,75	0,81
10411	Palomeras Sureste-2	Vallecas	3	3,31	90,52	103,35	0,51
10412	Villa Vallecas-1	Vallecas	6	5,84	102,81	104,60	0,57
10413	Villa Vallecas-2	Vallecas	6	3,24	185,18	120,33	0,78
20101	Tamames	Coslada	1	2,12	47,22	96,53	0,40
20102	Jaime Vera	Coslada	0	1,35	0,00	93,79	0,35
20103	Valleaguado	Coslada	1	2,51	39,91	94,61	0,37
20104	Ciudad San Pablo	Coslada	1	1,44	69,47	99,39	0,44
20105	S.Fernando Henares-1	Coslada	2	2,25	88,72	100,76	0,49
20106	S.Fernando Henares-2	Coslada	2	1,08	185,38	108,07	0,58
20107	Mejorada del Campo	Coslada	1	2,15	46,47	98,75	0,45
20201	Goya	Salamanca	16	18,22	87,81	94,01	0,32
20202	Montesa	Salamanca	9	9,31	96,69	98,34	0,43
20203	Baviera	Salamanca	4	5,81	68,81	94,99	0,39
20204	Castelló-Lagasca	Salamanca	8	11,88	67,36	89,82	0,25
20301	Prosperidad	Chamartín	14	14,07	99,49	99,81	0,46
20302	Segre	Chamartín	11	12,27	89,61	95,09	0,36
20303	Uruguay	Chamartín	10	7,10	140,86	110,89	0,67
20304	Núñez Morgado	Chamartín	4	5,85	68,36	91,89	0,31
30101	Carmen Calzado	Alcalá de Henares	11	3,31	332,05	144,26	0,94
30102	Puerta de Madrid	Alcalá de Henares	1	1,61	62,06	102,86	0,52

Código ZBS	Zona básica de salud	Distrito sanitario	Observados	Esperados	RME	RRs	PRP
30103	Ramiro II	Alcalá de Henares	1	2,04	48,92	99,91	0,47
30104	Luis Vives	Alcalá de Henares	3	2,38	126,10	109,93	0,64
30105	Manuel Merino	Alcalá de Henares	4	2,42	165,12	113,96	0,67
30106	Virgen del Val	Alcalá de Henares	2	1,25	160,15	110,54	0,65
30107	Juan de Austria	Alcalá de Henares	3	2,38	126,15	108,45	0,62
30108	María de Guzmán	Alcalá de Henares	3	5,10	58,77	99,18	0,46
30109	Los Pinos	Alcalá de Henares	5	4,00	124,87	108,48	0,61
30110	Meco	Alcalá de Henares	1	1,51	66,19	100,86	0,48
30111	Torres de la Alameda	Alcalá de Henares	1	2,69	37,22	97,48	0,45
30201	Las Fronteras	Torrejón de Ardoz	8	5,20	153,95	113,57	0,70
30202	La Veredilla	Torrejón de Ardoz	0	1,59	0,00	95,97	0,40
30203	El Juncal	Torrejón de Ardoz	1	1,12	89,24	102,64	0,50
30204	Brújula	Torrejón de Ardoz	0	1,97	0,00	93,63	0,34
30205	La Plata	Torrejón de Ardoz	1	0,68	147,10	103,77	0,51
40101	Ventas	Ciudad Lineal	12	14,93	80,40	92,73	0,31
40102	Pueblo Nuevo-1	Ciudad Lineal	7	8,51	82,27	96,19	0,41
40103	Pueblo Nuevo-2	Ciudad Lineal	9	5,97	150,69	112,11	0,70
40104	Quintana	Ciudad Lineal	4	9,05	44,19	85,87	0,20
40105	Concepción	Ciudad Lineal	11	6,89	159,64	115,81	0,73
40106	San Pascual	Ciudad Lineal	7	4,25	164,75	112,77	0,68
40107	San Juan Bautista	Ciudad Lineal	3	3,41	88,03	100,27	0,47
40108	Atalaya	Ciudad Lineal	6	3,14	191,22	114,98	0,69
40109	Pueblo Nuevo-3	Ciudad Lineal	1	1,23	81,33	100,24	0,47
40201	Arcos	San Blas	2	5,25	38,07	88,65	0,25
40202	Amposta	San Blas	5	6,94	72,09	94,31	0,35
40203	Simancas	San Blas	9	7,06	127,45	108,32	0,64
40204	Canillejas	San Blas	12	6,61	181,68	122,31	0,83
40205	Rejas	San Blas	2	2,23	89,63	101,22	0,48
40206	Rosas	San Blas	2	2,12	94,26	101,62	0,51
40207	Quinta de los Molinos	San Blas	1	1,83	54,76	98,80	0,45
40301	La Plovera	Hortaleza	2	1,39	143,38	105,47	0,55
40302	Canillas-1	Hortaleza	4	2,91	137,53	108,59	0,62
40303	Canillas-2	Hortaleza	4	5,23	76,49	99,31	0,45
40304	Pinar del Rey	Hortaleza	17	11,41	148,94	118,89	0,81
40305	Apostol Santiago	Hortaleza	4	3,99	100,34	103,45	0,55
40306	Barajas-1	Hortaleza	5	2,70	185,31	114,91	0,72
40307	Barajas-2	Hortaleza	3	2,82	106,23	103,37	0,52
40308	Virgen del Cortijo	Hortaleza	4	1,32	304,11	113,33	0,68
50101	Alcobendas-Chopera	Alcobendas	1	3,67	27,22	90,61	0,26
50102	Miraflores	Alcobendas	4	2,80	143,10	107,45	0,58
50103	Marqués de Valdavia	Alcobendas	2	2,02	99,08	100,07	0,45
50104	La Moraleja	Alcobendas	2	1,51	132,31	104,02	0,53
50105	S.S. de los Reyes-1	Alcobendas	2	2,25	89,00	99,70	0,45
50106	S.S. de los Reyes-2	Alcobendas	3	3,06	98,14	102,04	0,48
50107	S.S. de los Reyes-3	Alcobendas	4	1,58	253,38	111,83	0,65
50108	Paracuellos del Jarama	Alcobendas	1	1,73	57,81	98,94	0,44
50109	Algete	Alcobendas	3	4,06	73,81	94,97	0,36
50110	El Molar	Alcobendas	1	2,53	39,55	91,62	0,30

Código ZBS	Zona básica de salud	Distrito sanitario	Observados	Esperados	RME	RRs	PRP
50111	La Cabrera	Alcobendas	1	1,97	50,78	93,13	0,34
50112	Rascafría	Alcobendas	2	0,99	202,21	102,37	0,49
50113	Torrelaguna	Alcobendas	2	1,88	106,31	97,34	0,41
50114	Buitrago de Lozoya	Alcobendas	2	2,46	81,47	95,13	0,38
50201	Colmenar Viejo	Colmenar Viejo	4	6,37	62,84	91,53	0,30
50202	Manzanares el Real	Colmenar Viejo	0	1,36	0,00	93,70	0,35
50203	Soto del Real	Colmenar Viejo	1	3,01	33,27	90,53	0,29
50204	Tres Cantos	Colmenar Viejo	3	2,59	115,79	100,67	0,46
50301	Cuatro Caminos-1	Tetuán	6	5,60	107,07	99,49	0,44
50302	Cuatro Caminos-2	Tetuán	4	6,03	66,34	90,91	0,27
50303	Castillejos	Tetuán	4	6,59	60,72	88,81	0,25
50304	Bellas Vistas	Tetuán	9	7,56	119,08	102,09	0,50
50305	Berruguete	Tetuán	6	5,84	102,65	97,56	0,41
50306	Valdeacederas	Tetuán	4	4,88	82,00	93,27	0,31
50307	Almenara	Tetuán	2	6,22	32,13	83,32	0,16
50401	Valverde	Fuencarral	6	8,09	74,18	94,23	0,34
50402	Bº Begoña	Fuencarral	5	3,19	156,96	106,07	0,53
50403	Periodistas	Fuencarral	8	5,81	137,80	105,49	0,56
50404	Pilar	Fuencarral	5	8,58	58,28	86,80	0,20
50405	Monforte de Lemos	Fuencarral	5	4,03	123,94	100,06	0,45
50406	Peñagrande	Fuencarral	1	4,63	21,62	84,85	0,20
50407	Fuentelarreina	Fuencarral	5	4,21	118,66	100,10	0,46
50408	El Pardo	Fuencarral	1	1,65	60,54	96,95	0,39
50409	Mirasierra	Fuencarral	0	1,59	0,00	91,96	0,33
60101	Boadilla del Monte	Majadahonda	6	2,35	255,17	116,92	0,72
60102	Pozuelo de Alarcón	Majadahonda	4	8,92	44,84	85,67	0,18
60103	Villanueva de la Cañada	Majadahonda	7	3,00	233,44	119,29	0,78
60104	Majadahonda	Majadahonda	5	6,05	82,58	96,43	0,41
60105	Las Rozas	Majadahonda	7	6,76	103,50	100,85	0,48
60201	Torrelodones	Collado Villalba	2	2,74	72,94	97,30	0,39
60202	Galapagar	Collado Villalba	2	3,48	57,44	96,39	0,41
60203	S. Lorenzo del Escorial	Collado Villalba	7	5,88	119,10	107,28	0,57
60204	Collado Villalba	Collado Villalba	8	7,72	103,56	101,58	0,51
60205	Guadarrama	Collado Villalba	7	3,63	192,81	113,54	0,68
60206	Cercedilla	Collado Villalba	3	2,48	121,16	102,47	0,50
60207	Robledo de Chavela	Collado Villalba	2	2,22	90,23	104,28	0,51
60301	Univers.- Valdezarza	Moncloa	5	12,21	40,96	80,46	0,09
60302	Casa de Campo	Moncloa	2	4,47	44,77	88,38	0,22
60303	Argüelles	Moncloa	7	9,04	77,46	92,90	0,32
60304	Aravaca	Moncloa	1	3,03	32,99	90,09	0,27
70101	Cortes	Centro	11	5,68	193,64	117,82	0,74
70102	Justicia	Centro	3	2,98	100,58	98,42	0,44
70103	Universidad	Centro	4	6,13	65,21	90,20	0,27
70104	Palacio	Centro	8	6,18	129,54	105,24	0,58
70105	Embajadores-1	Centro	3	5,61	53,44	91,24	0,28
70106	Embajadores-2	Centro	7	5,30	131,98	105,00	0,57
70201	Trafalgar	Chamberí	9	9,31	96,72	96,00	0,38
70202	Guzmán el Bueno	Chamberí	8	7,14	112,10	101,35	0,49

Código ZBS	Zona básica de salud	Distrito sanitario	Observados	Esperados	RME	RRs	PRP
70203	Andrés Mellado	Chamberí	17	10,01	169,90	122,45	0,83
70204	Cea Bermúdez	Chamberí	8	9,45	84,69	93,38	0,32
70205	Rios Rosas	Chamberí	9	12,79	70,39	88,75	0,24
70301	Puerta del Angel-1	Latina	2	7,45	26,83	82,29	0,14
70302	Puerta del Angel-2	Latina	8	7,43	107,62	100,82	0,49
70303	Los Cármenes	Latina	7	5,11	136,94	104,54	0,56
70304	Lucero	Latina	7	11,07	63,25	87,40	0,21
70305	Campamento	Latina	0	4,02	0,00	83,23	0,18
70306	Aluche-1	Latina	7	7,82	89,55	95,67	0,36
70307	Aluche-2	Latina	10	8,68	115,22	103,76	0,52
70308	Aguilas-1	Latina	4	6,39	62,60	93,34	0,32
70309	Aguilas-2	Latina	5	2,93	170,50	111,43	0,67
70310	Aguilas-3	Latina	5	3,85	129,91	104,24	0,54
80101	San Fernando	Móstoles	1	0,47	214,14	105,90	0,58
80102	El Soto	Móstoles	0	0,50	0,00	101,41	0,49
80103	Presentación Sabio	Móstoles	4	3,59	111,46	103,48	0,55
80104	Princesa	Móstoles	1	2,01	49,66	98,44	0,43
80105	Barcelona	Móstoles	3	3,14	95,55	101,81	0,51
80106	Felipe II	Móstoles	4	1,78	225,05	113,85	0,69
80107	Dr. Luengo Rodríguez	Móstoles	1	2,05	48,86	98,34	0,43
80108	Coronel de Palma	Móstoles	1	3,74	26,75	93,43	0,35
80109	Alde. Bartolomé Glez	Móstoles	4	3,51	114,03	105,04	0,55
80110	Parque Coimbra	Móstoles	2	0,95	211,35	110,13	0,64
80201	Miguel Servet	Alcorcón	2	2,99	66,78	96,83	0,40
80202	Ramón y Cajal	Alcorcón	2	4,14	48,36	94,34	0,34
80203	Los Castillos	Alcorcón	4	4,93	81,11	98,77	0,44
80204	Dr. Lain Entralgo	Alcorcón	4	2,99	133,96	106,05	0,56
80205	Gregorio Marañón	Alcorcón	1	1,54	65,02	98,46	0,43
80206	Granero Vicedo	Alcorcón	4	3,13	127,65	104,99	0,55
80207	Dr. Trueta	Alcorcón	1	2,07	48,30	96,13	0,39
80208	La Ribota	Alcorcón	0	0,97	0,00	98,90	0,42
80301	Cadalso de los Vidrios	Navalcarnero	2	1,91	104,78	106,82	0,53
80302	San Martín de Valdeiglesias	Navalcarnero	6	3,76	159,75	113,10	0,68
80303	Villa del Prado	Navalcarnero	0	2,05	0,00	93,79	0,37
80304	Navalcarnero	Navalcarnero	7	6,11	114,61	105,98	0,61
80305	Villaviciosa de Odón	Navalcarnero	2	3,20	62,45	97,87	0,42
90101	Pizarro	Leganés	4	3,43	116,60	108,91	0,63
90102	Palomares	Leganés	5	2,70	185,22	116,83	0,74
90103	M ^a Jesús Hereza	Leganés	2	4,29	46,61	95,26	0,39
90104	Pedroches	Leganés	3	4,13	72,70	103,05	0,52
90105	Jaime Vera	Leganés	6	3,64	164,72	117,54	0,73
90106	M ^a Montessori	Leganés	1	0,82	121,50	107,97	0,61
90107	María Curie	Leganés	3	1,52	197,94	112,52	0,67
90108	Mendiguchía Carriche	Leganés	3	3,29	91,13	104,44	0,56
90109	Leganés Norte	Leganés	0	0,27	0,00	104,98	0,54
90201	Cuzco	Fuenlabrada	1	1,46	68,63	105,36	0,55
90202	Canarias/Málaga	Fuenlabrada	3	1,80	166,53	114,04	0,68

Código ZBS	Zona básica de salud	Distrito sanitario	Observados	Esperados	RME	RRs	PRP
90203	Castilla la Nueva	Fuenlabrada	2	1,22	164,30	109,65	0,63
90204	El Naranjo	Fuenlabrada	3	1,30	230,55	113,26	0,68
90205	Panaderas	Fuenlabrada	1	2,88	34,73	98,84	0,47
90206	Francia	Fuenlabrada	5	1,94	257,13	119,83	0,77
90207	Parque Loranca	Fuenlabrada	0	0,48	0,00	103,28	0,50
90208	Humanes de Madrid	Fuenlabrada	3	1,13	266,37	114,85	0,71
100101	Griñón	Parla	4	3,13	127,66	109,55	0,66
100102	Parla-1	Parla	5	2,13	234,57	123,33	0,77
100103	Parla-2	Parla	4	2,56	156,13	114,03	0,68
100104	Parla-3	Parla	3	2,53	118,51	108,91	0,63
100105	Pinto	Parla	2	4,28	46,75	97,65	0,42
100201	Getafe-1	Getafe	4	5,82	68,70	98,54	0,45
100202	Getafe-2	Getafe	4	4,49	89,12	102,43	0,52
100203	Getafe-3	Getafe	3	3,51	85,41	104,24	0,55
100204	Ciudades	Getafe	5	1,83	273,17	121,67	0,76
100205	Getafe-5	Getafe	3	1,81	165,95	111,41	0,66
100206	Getafe-6	Getafe	2	0,63	315,76	113,47	0,71
100207	Getafe-7	Getafe	1	0,37	270,92	106,98	0,58
100208	Sánchez Morate	Getafe	3	2,94	102,13	107,19	0,56
110101	Valdemoro	Aranjuez	1	3,54	28,28	95,96	0,39
110102	Ciempozuelos	Aranjuez	7	3,30	212,42	123,56	0,80
110103	Colmenar de Oreja	Aranjuez	5	3,60	139,01	112,18	0,67
110104	Aranjuez-1	Aranjuez	5	4,91	101,90	107,57	0,59
110105	Aranjuez-2	Aranjuez	3	3,41	87,85	104,66	0,53
110106	San Martín de la Vega	Aranjuez	1	1,42	70,23	104,04	0,54
110201	Imperial	Arganzuela	2	5,78	34,63	87,24	0,21
110202	Acacias	Arganzuela	2	7,12	28,07	85,17	0,17
110203	Chopera	Arganzuela	9	6,53	137,86	109,40	0,63
110204	Palos de Moguer	Arganzuela	7	7,52	93,05	98,10	0,42
110205	Delicias-1	Arganzuela	7	5,83	120,08	105,32	0,57
110206	Delicias-2	Arganzuela	0	0,49	0,00	98,25	0,43
110301	Los Angeles-1	Villaverde	0	2,69	0,00	92,90	0,34
110302	Los Angeles-2	Villaverde	6	5,42	110,75	105,36	0,57
110303	San Andrés-1	Villaverde	3	2,40	124,76	106,56	0,58
110304	San Andrés-2	Villaverde	3	5,56	53,92	94,44	0,36
110305	Los Rosales-1	Villaverde	3	3,50	85,79	103,28	0,54
110306	San Cristóbal	Villaverde	5	4,19	119,36	106,69	0,59
110307	Los Rosales-2	Villaverde	1	0,94	106,39	104,37	0,56
110308	El Espinillo	Villaverde	3	2,00	150,35	109,29	0,60
110309	San Andrés-3	Villaverde	1	0,34	295,61	109,16	0,62
110401	San Isidro-1	Carabanchel	4	5,17	77,40	94,78	0,34
110402	San Isidro-2	Carabanchel	6	4,88	122,83	103,58	0,52
110403	Vista Alegre-1	Carabanchel	6	5,61	106,99	103,18	0,54
110404	Vista Alegre-2	Carabanchel	3	6,81	44,05	86,46	0,20
110405	Buenavista	Carabanchel	18	5,59	321,94	153,70	0,97
110406	Comillas	Carabanchel	9	7,09	126,87	106,05	0,58
110407	Opañel-1	Carabanchel	2	3,83	52,27	92,99	0,33
110408	Opañel-2	Carabanchel	5	4,95	101,10	100,66	0,47

Código ZBS	Zona básica de salud	Distrito sanitario	Observados	Esperados	RME	RRs	PRP
110409	Puerta Bonita-1	Carabanchel	6	4,59	130,60	107,52	0,59
110410	Puerta Bonita-2	Carabanchel	4	3,77	105,97	104,56	0,55
110411	Abrantes	Carabanchel	3	6,97	43,02	90,60	0,27
110501	Moscardó	Usera	5	7,97	62,76	91,78	0,30
110502	Almendrales	Usera	3	5,30	56,61	93,72	0,36
110503	Zofio	Usera	8	3,59	223,05	121,88	0,81
110504	Pradolongo	Usera	5	4,18	119,71	105,17	0,55
110505	Orcasitas	Usera	7	5,10	137,30	111,48	0,68
110506	San Fermín	Usera	3	3,01	99,66	102,70	0,49
110507	Orcasur	Usera	6	2,09	287,29	120,73	0,78

Mortalidad por enfermedad de Alzheimer, mujeres

Código ZBS	Zona básica de salud	Distrito sanitario	Observados	Esperados	RME	RRs	PRP
10101	Villarejo de Salvanés	Arganda	5	5,95	84,05	93,42	0,36
10102	Perales de Tajuña	Arganda	7	8,72	80,27	96,32	0,38
10103	Campo Real	Arganda	7	4,62	151,43	118,18	0,77
10104	Arganda	Arganda	13	10,24	126,92	113,95	0,74
10105	Rivas Vaciamadrid	Arganda	6	4,39	136,63	113,75	0,75
10201	Vinateros-Marroquina	Moratalaz	18	20,35	88,47	93,65	0,32
10202	Media Legua	Moratalaz	15	14,45	103,81	96,67	0,38
10203	Fontarrón	Moratalaz	15	10,71	140,12	111,53	0,72
10204	Vicálvaro-1	Moratalaz	13	8,53	152,48	121,94	0,86
10205	Vicálvaro-2	Moratalaz	5	4,04	123,80	110,82	0,69
10206	Vandel	Moratalaz	4	3,59	111,53	104,92	0,57
10207	Valdebernardo	Moratalaz	3	1,99	150,59	108,79	0,63
10301	Adelfas	Retiro	18	12,13	148,35	105,00	0,57
10302	Pacífico	Retiro	21	24,87	84,43	86,02	0,14
10303	Ibiza	Retiro	21	33,23	63,19	75,84	0,02
10304	Estrella	Retiro	9	12,42	72,46	85,54	0,16
10401	Numancia-1	Vallecas	5	7,36	67,92	86,32	0,18
10402	Numancia-2	Vallecas	9	11,50	78,23	86,37	0,17
10403	Palomeras Bajas-1	Vallecas	4	10,06	39,76	75,68	0,06
10404	Palomeras Bajas-2	Vallecas	4	6,85	58,42	81,77	0,14
10405	Palomeras Bajas-3	Vallecas	6	10,64	56,41	78,97	0,07
10406	San Diego	Vallecas	10	9,35	106,93	93,73	0,32
10407	Entrevías-1	Vallecas	5	3,64	137,28	95,02	0,37
10408	Entrevías-2	Vallecas	7	13,80	50,74	81,42	0,08
10409	Portazgo	Vallecas	17	12,99	130,86	103,96	0,55
10410	Palomeras Sureste-1	Vallecas	14	17,86	78,38	90,26	0,23
10411	Palomeras Sureste-2	Vallecas	1	6,20	16,12	79,42	0,10
10412	Villa Vallecas-1	Vallecas	14	11,71	119,58	106,83	0,63
10413	Villa Vallecas-2	Vallecas	6	7,22	83,14	95,82	0,39
20101	Tamames	Coslada	5	4,16	120,25	108,20	0,61
20102	Jaime Vera	Coslada	1	2,47	40,49	99,88	0,47
20103	Valleaguado	Coslada	4	5,66	70,62	101,65	0,50
20104	Ciudad San Pablo	Coslada	3	2,83	105,94	105,52	0,56
20105	S.Fernando Henares-1	Coslada	5	4,15	120,53	112,05	0,71
20106	S.Fernando Henares-2	Coslada	0	2,18	0,00	97,30	0,42
20107	Mejorada del Campo	Coslada	5	3,99	125,30	112,75	0,69
20201	Goya	Salamanca	46	51,37	89,55	90,04	0,16
20202	Montesa	Salamanca	17	27,25	62,38	78,55	0,05
20203	Baviera	Salamanca	20	10,68	187,30	126,45	0,90
20204	Castelló-Lagasca	Salamanca	44	36,90	119,26	104,03	0,60
20301	Prosperidad	Chamartín	36	36,13	99,64	97,31	0,40
20302	Segre	Chamartín	23	27,27	84,36	89,04	0,20
20303	Uruguay	Chamartín	5	15,63	32,00	75,87	0,06
20304	Núñez Morgado	Chamartín	18	11,16	161,27	115,46	0,80
30101	Carmen Calzado	Alcalá de Henares	10	6,96	143,72	115,68	0,76
30102	Puerta de Madrid	Alcalá de Henares	3	2,49	120,52	113,61	0,72

Código ZBS	Zona básica de salud	Distrito sanitario	Observados	Esperados	RME	RRs	PRP
30103	Ramiro II	Alcalá de Henares	5	3,17	157,94	119,79	0,78
30104	Luis Vives	Alcalá de Henares	7	4,14	169,19	119,68	0,78
30105	Manuel Merino	Alcalá de Henares	0	4,15	0,00	91,99	0,33
30106	Virgen del Val	Alcalá de Henares	3	2,21	136,04	111,91	0,67
30107	Juan de Austria	Alcalá de Henares	5	4,58	109,09	105,50	0,54
30108	María de Guzmán	Alcalá de Henares	8	10,55	75,80	95,46	0,37
30109	Los Pinos	Alcalá de Henares	6	6,84	87,66	102,80	0,53
30110	Meco	Alcalá de Henares	4	2,68	149,27	111,84	0,67
30111	Torres de la Alameda	Alcalá de Henares	7	5,07	138,09	115,65	0,75
30201	Las Fronteras	Torrejón de Ardoz	10	9,90	101,00	109,66	0,66
30202	La Veredilla	Torrejón de Ardoz	1	2,72	36,83	104,46	0,53
30203	El Juncal	Torrejón de Ardoz	3	2,05	146,18	113,48	0,68
30204	Brújula	Torrejón de Ardoz	10	3,66	272,97	146,42	0,95
30205	La Plata	Torrejón de Ardoz	3	1,16	258,42	122,74	0,80
40101	Ventas	Ciudad Lineal	24	33,28	72,12	85,36	0,11
40102	Pueblo Nuevo-1	Ciudad Lineal	17	17,39	97,75	100,15	0,47
40103	Pueblo Nuevo-2	Ciudad Lineal	10	11,40	87,73	99,71	0,47
40104	Quintana	Ciudad Lineal	25	19,57	127,77	113,98	0,78
40105	Concepción	Ciudad Lineal	18	16,67	107,96	104,42	0,58
40106	San Pascual	Ciudad Lineal	9	9,67	93,11	101,65	0,50
40107	San Juan Bautista	Ciudad Lineal	10	7,11	140,73	113,24	0,75
40108	Atalaya	Ciudad Lineal	13	5,88	221,09	126,73	0,88
40109	Pueblo Nuevo-3	Ciudad Lineal	7	2,05	341,76	127,63	0,86
40201	Arcos	San Blas	16	12,09	132,39	119,24	0,82
40202	Amposta	San Blas	14	13,11	106,80	108,59	0,65
40203	Simancas	San Blas	22	15,81	139,16	119,41	0,86
40204	Canillejas	San Blas	13	12,41	104,72	107,12	0,62
40205	Rejas	San Blas	5	3,46	144,35	116,59	0,77
40206	Rosas	San Blas	7	3,35	209,09	122,12	0,84
40207	Quinta de los Molinos	San Blas	4	4,16	96,25	105,78	0,58
40301	La Plovera	Hortaleza	5	2,32	215,15	119,60	0,80
40302	Canillas-1	Hortaleza	4	6,10	65,62	101,89	0,51
40303	Canillas-2	Hortaleza	16	10,98	145,68	120,89	0,86
40304	Pinar del Rey	Hortaleza	28	23,26	120,40	112,88	0,78
40305	Apostol Santiago	Hortaleza	11	8,38	131,26	113,79	0,72
40306	Barajas-1	Hortaleza	7	4,68	149,52	119,16	0,77
40307	Barajas-2	Hortaleza	9	5,86	153,52	118,33	0,81
40308	Virgen del Cortijo	Hortaleza	3	4,46	67,20	100,60	0,49
50101	Alcobendas-Chopera	Alcobendas	9	7,86	114,46	107,54	0,63
50102	Miraflores	Alcobendas	6	5,87	102,26	105,54	0,56
50103	Marqués de Valdavia	Alcobendas	9	4,40	204,42	121,99	0,83
50104	La Moraleja	Alcobendas	1	4,30	23,27	96,04	0,40
50105	S.S. de los Reyes-1	Alcobendas	6	3,80	157,91	113,15	0,70
50106	S.S. de los Reyes-2	Alcobendas	0	5,28	0,00	87,39	0,23
50107	S.S. de los Reyes-3	Alcobendas	8	3,23	247,46	126,01	0,86
50108	Paracuellos del Jarama	Alcobendas	1	3,06	32,67	101,71	0,51
50109	Algete	Alcobendas	10	6,42	155,74	120,07	0,81
50110	El Molar	Alcobendas	5	3,87	129,32	115,28	0,72

Código ZBS	Zona básica de salud	Distrito sanitario	Observados	Esperados	RME	RRs	PRP
50111	La Cabrera	Alcobendas	6	3,63	165,10	120,19	0,76
50112	Rascafría	Alcobendas	0	1,45	0,00	102,29	0,49
50113	Torrelaguna	Alcobendas	3	3,52	85,20	108,25	0,58
50114	Buitrago de Lozoya	Alcobendas	4	4,51	88,72	107,43	0,59
50201	Colmenar Viejo	Colmenar Viejo	12	12,90	93,01	103,69	0,57
50202	Manzanares el Real	Colmenar Viejo	2	2,50	79,99	106,33	0,57
50203	Soto del Real	Colmenar Viejo	10	6,09	164,29	122,90	0,84
50204	Tres Cantos	Colmenar Viejo	10	5,40	185,15	132,41	0,87
50301	Cuatro Caminos-1	Tetuán	11	12,12	90,72	90,19	0,26
50302	Cuatro Caminos-2	Tetuán	14	14,40	97,19	92,16	0,29
50303	Castillejos	Tetuán	12	13,28	90,37	92,69	0,28
50304	Bellas Vistas	Tetuán	16	19,34	82,74	86,12	0,15
50305	Berruguete	Tetuán	11	13,89	79,21	87,04	0,20
50306	Valdeacederas	Tetuán	15	11,49	130,59	104,06	0,53
50307	Almenara	Tetuán	16	13,58	117,85	104,28	0,56
50401	Valverde	Fuencarral	9	20,65	43,58	80,16	0,07
50402	Bº Begoña	Fuencarral	8	6,68	119,84	103,57	0,54
50403	Periodistas	Fuencarral	10	11,21	89,23	93,81	0,31
50404	Pilar	Fuencarral	16	18,73	85,43	92,39	0,28
50405	Monforte de Lemos	Fuencarral	7	9,65	72,57	87,61	0,20
50406	Peñagrande	Fuencarral	7	9,36	74,79	87,09	0,21
50407	Fuentelarreina	Fuencarral	10	8,69	115,07	100,62	0,49
50408	El Pardo	Fuencarral	2	3,02	66,32	103,43	0,54
50409	Mirasierra	Fuencarral	6	3,26	184,28	110,95	0,65
60101	Boadilla del Monte	Majadahonda	5	4,58	109,05	101,15	0,50
60102	Pozuelo de Alarcón	Majadahonda	14	19,51	71,75	86,71	0,16
60103	Villanueva de la Cañada	Majadahonda	4	7,90	50,65	96,45	0,39
60104	Majadahonda	Majadahonda	10	13,01	76,85	93,43	0,34
60105	Las Rozas	Majadahonda	17	17,46	97,36	102,82	0,55
60201	Torrelodones	Collado Villalba	5	5,63	88,84	106,81	0,61
60202	Galapagar	Collado Villalba	13	6,79	191,35	128,57	0,90
60203	S. Lorenzo del Escorial	Collado Villalba	11	11,77	93,46	106,97	0,61
60204	Collado Villalba	Collado Villalba	26	15,67	165,95	134,71	0,97
60205	Guadarrama	Collado Villalba	7	7,12	98,27	106,93	0,62
60206	Cercedilla	Collado Villalba	3	4,90	61,18	97,14	0,42
60207	Robledo de Chavela	Collado Villalba	9	3,71	242,73	136,73	0,93
60301	Univ.- Valdezarza	Moncloa	18	26,12	68,91	81,48	0,06
60302	Casa de Campo	Moncloa	8	10,49	76,27	85,53	0,14
60303	Argüelles	Moncloa	18	24,38	73,84	78,87	0,05
60304	Aravaca	Moncloa	21	8,01	262,33	140,75	0,96
70101	Cortes	Centro	20	17,88	111,88	94,81	0,33
70102	Justicia	Centro	6	9,84	60,99	80,96	0,10
70103	Universidad	Centro	19	19,26	98,64	89,01	0,22
70104	Palacio	Centro	17	19,29	88,11	87,58	0,19
70105	Embajadores-1	Centro	14	16,26	86,08	87,95	0,19
70106	Embajadores-2	Centro	21	17,24	121,83	100,65	0,46
70201	Trafalgar	Chamberí	23	29,05	79,17	82,57	0,07
70202	Guzmán el Bueno	Chamberí	17	21,15	80,38	80,78	0,08

Código ZBS	Zona básica de salud	Distrito sanitario	Observados	Esperados	RME	RRs	PRP
70203	Andrés Mellado	Chamberí	17	25,41	66,89	75,01	0,03
70204	Cea Bermúdez	Chamberí	16	25,39	63,01	75,49	0,03
70205	Rios Rosas	Chamberí	41	37,32	109,86	99,35	0,46
70301	Puerta del Angel-1	Latina	6	17,26	34,77	67,39	0,01
70302	Puerta del Angel-2	Latina	14	14,87	94,17	84,77	0,14
70303	Los Cármenes	Latina	6	9,68	61,97	77,54	0,07
70304	Lucero	Latina	11	21,20	51,88	70,87	0,01
70305	Campamento	Latina	10	8,28	120,78	98,53	0,43
70306	Aluche-1	Latina	17	15,49	109,75	94,88	0,34
70307	Aluche-2	Latina	13	18,05	72,02	79,20	0,07
70308	Aguilas-1	Latina	7	10,84	64,56	83,23	0,12
70309	Aguilas-2	Latina	7	5,89	118,75	97,69	0,40
70310	Aguilas-3	Latina	9	7,86	114,56	96,60	0,38
80101	San Fernando	Móstoles	0	0,83	0,00	106,67	0,59
80102	El Soto	Móstoles	1	1,16	86,46	107,99	0,60
80103	Presentación Sabio	Móstoles	12	7,41	161,93	118,77	0,81
80104	Princesa	Móstoles	4	3,86	103,55	102,58	0,51
80105	Barcelona	Móstoles	7	6,81	102,74	103,08	0,54
80106	Felipe II	Móstoles	1	3,82	26,18	94,89	0,36
80107	Dr. Luengo Rodríguez	Móstoles	2	4,09	48,89	95,33	0,38
80108	Coronel de Palma	Móstoles	9	7,62	118,11	109,90	0,68
80109	Alde. Bartolomé Glez	Móstoles	8	6,96	114,90	106,43	0,61
80110	Parque Coimbra	Móstoles	5	2,21	226,45	125,64	0,83
80201	Miguel Servet	Alcorcón	3	6,05	49,57	90,90	0,28
80202	Ramón y Cajal	Alcorcón	8	8,94	89,45	92,84	0,30
80203	Los Castillos	Alcorcón	9	9,28	97,03	96,08	0,37
80204	Dr. Lain Entralgo	Alcorcón	5	5,76	86,85	96,56	0,40
80205	Gregorio Marañón	Alcorcón	2	3,41	58,65	91,44	0,31
80206	Granero Vicedo	Alcorcón	4	5,57	71,76	91,96	0,33
80207	Dr. Trueta	Alcorcón	2	3,56	56,20	90,03	0,28
80208	La Ribota	Alcorcón	6	2,73	219,44	112,15	0,69
80301	Cadalso de los Vidrios	Navalcarnero	3	3,57	84,01	107,42	0,55
80302	San Martín de Valdeiglesias	Navalcarnero	9	7,80	115,46	115,26	0,72
80303	Villa del Prado	Navalcarnero	4	4,30	92,99	112,25	0,65
80304	Navalcarnero	Navalcarnero	27	12,88	209,70	146,15	0,99
80305	Villaviciosa de Odón	Navalcarnero	9	8,31	108,30	106,82	0,62
90101	Pizarro	Leganés	12	6,77	177,14	121,93	0,86
90102	Palomares	Leganés	4	5,44	73,50	96,40	0,39
90103	M ^a Jesús Hereza	Leganés	12	7,61	157,63	114,17	0,75
90104	Pedroches	Leganés	5	7,42	67,37	90,93	0,29
90105	Jaime Vera	Leganés	4	6,85	58,35	87,80	0,24
90106	M ^a Montessori	Leganés	3	1,78	168,37	102,02	0,50
90107	María Curie	Leganés	2	3,05	65,53	95,85	0,38
90108	Mendiguchía Carriche	Leganés	6	6,28	95,51	101,19	0,50
90109	Leganés Norte	Leganés	1	0,79	126,84	100,63	0,47
90201	Cuzco	Fuenlabrada	6	2,83	212,23	125,07	0,81
90202	Canarias/Málaga	Fuenlabrada	1	3,49	28,68	100,37	0,46

Código ZBS	Zona básica de salud	Distrito sanitario	Observados	Esperados	RME	RRs	PRP
90203	Castilla la Nueva	Fuenlabrada	1	2,22	45,11	103,99	0,55
90204	El Naranjo	Fuenlabrada	6	2,83	211,95	116,43	0,75
90205	Panaderas	Fuenlabrada	8	5,49	145,69	119,28	0,82
90206	Francia	Fuenlabrada	3	4,27	70,24	104,67	0,56
90207	Parque Loranca	Fuenlabrada	0	0,95	0,00	104,06	0,52
90208	Humanes de Madrid	Fuenlabrada	4	2,34	171,23	119,81	0,81
100101	Griñón	Parla	7	6,63	105,64	117,34	0,76
100102	Parla-1	Parla	5	3,99	125,44	126,98	0,80
100103	Parla-2	Parla	11	5,14	213,93	142,12	0,95
100104	Parla-3	Parla	7	4,43	158,10	129,53	0,89
100105	Pinto	Parla	8	7,78	102,87	112,65	0,73
100201	Getafe-1	Getafe	19	10,95	173,50	132,58	0,95
100202	Getafe-2	Getafe	9	8,84	101,86	110,30	0,67
100203	Getafe-3	Getafe	4	6,57	60,88	99,03	0,44
100204	Ciudades	Getafe	6	3,49	172,02	128,36	0,83
100205	Getafe-5	Getafe	5	3,89	128,57	112,40	0,69
100206	Getafe-6	Getafe	0	0,99	0,00	103,27	0,52
100207	Getafe-7	Getafe	2	1,21	165,63	115,70	0,73
100208	Sánchez Morate	Getafe	9	5,91	152,23	127,85	0,83
110101	Valdemoro	Aranjuez	12	6,63	181,06	131,44	0,89
110102	Ciempozuelos	Aranjuez	8	6,03	132,65	110,41	0,64
110103	Colmenar de Oreja	Aranjuez	3	7,28	41,20	87,11	0,22
110104	Aranjuez-1	Aranjuez	7	11,65	60,09	85,94	0,21
110105	Aranjuez-2	Aranjuez	10	6,64	150,53	117,67	0,70
110106	San Martín de la Vega	Aranjuez	3	2,77	108,27	108,09	0,62
110201	Imperial	Arganzuela	9	13,01	69,18	80,95	0,10
110202	Acacias	Arganzuela	17	17,89	95,02	90,70	0,24
110203	Chopera	Arganzuela	10	17,04	58,69	80,97	0,09
110204	Palos de Moguer	Arganzuela	20	20,96	95,42	91,96	0,27
110205	Delicias-1	Arganzuela	15	15,15	99,04	96,42	0,38
110206	Delicias-2	Arganzuela	1	1,29	77,64	91,53	0,28
110301	Los Angeles-1	Villaverde	3	4,59	65,41	98,35	0,43
110302	Los Angeles-2	Villaverde	14	10,67	131,19	112,70	0,75
110303	San Andrés-1	Villaverde	7	4,98	140,68	114,02	0,70
110304	San Andrés-2	Villaverde	9	9,80	91,79	102,94	0,52
110305	Los Rosales-1	Villaverde	9	5,77	155,95	121,15	0,80
110306	San Cristóbal	Villaverde	8	7,79	102,65	108,01	0,65
110307	Los Rosales-2	Villaverde	5	1,72	291,29	127,32	0,87
110308	El Espinillo	Villaverde	7	4,55	153,85	115,69	0,76
110309	San Andrés-3	Villaverde	3	0,90	335,18	111,97	0,69
110401	San Isidro-1	Carabanchel	17	10,42	163,19	106,39	0,58
110402	San Isidro-2	Carabanchel	9	10,96	82,11	83,66	0,14
110403	Vista Alegre-1	Carabanchel	12	12,17	98,63	87,36	0,20
110404	Vista Alegre-2	Carabanchel	6	14,23	42,16	70,87	0,03
110405	Buenavista	Carabanchel	9	10,95	82,22	88,99	0,21
110406	Comillas	Carabanchel	13	15,12	85,99	86,48	0,16
110407	Opañel-1	Carabanchel	4	8,08	49,50	78,36	0,09
110408	Opañel-2	Carabanchel	9	10,71	84,02	86,91	0,19

Código ZBS	Zona básica de salud	Distrito sanitario	Observados	Esperados	RME	RRs	PRP
110409	Puerta Bonita-1	Carabanchel	8	11,50	69,58	79,26	0,08
110410	Puerta Bonita-2	Carabanchel	5	7,65	65,33	82,02	0,15
110411	Abrantes	Carabanchel	9	14,62	61,57	80,79	0,07
110501	Moscardó	Usera	24	18,22	131,72	106,33	0,62
110502	Almendrales	Usera	19	10,26	185,21	125,33	0,89
110503	Zofio	Usera	5	7,17	69,72	88,08	0,21
110504	Pradolongo	Usera	12	7,57	158,57	114,65	0,75
110505	Orcasitas	Usera	9	8,93	100,75	98,38	0,42
110506	San Fermín	Usera	11	7,17	153,36	113,04	0,71
110507	Orcasur	Usera	5	5,04	99,27	103,02	0,55

Mortalidad por enfermedad isquémica del corazón, hombres

Código ZBS	Zona básica de salud	Distrito sanitario	Observados	Esperados	RME	RRs	PRP
10101	Villarejo de Salvanés	Arganda	34	40	84,61	96,82	0,38
10102	Perales de Tajuña	Arganda	47	49	95,80	101,28	0,54
10103	Campo Real	Arganda	41	32	127,93	108,65	0,80
10104	Arganda	Arganda	63	68	92,06	98,49	0,41
10105	Rivas Vaciamadrid	Arganda	25	41	61,56	93,65	0,18
10201	Vinateros-Marroquina	Moratalaz	111	126	87,97	95,24	0,24
10202	Media Legua	Moratalaz	81	92	88,43	98,60	0,41
10203	Fontarrón	Moratalaz	72	59	122,06	107,30	0,82
10204	Vicálvaro-1	Moratalaz	54	64	83,74	96,15	0,30
10205	Vicálvaro-2	Moratalaz	35	33	107,06	101,56	0,58
10206	Vandel	Moratalaz	27	31	86,41	97,79	0,38
10207	Valdebernardo	Moratalaz	10	22	45,60	93,57	0,19
10301	Adelfas	Retiro	60	63	95,97	103,79	0,69
10302	Pacífico	Retiro	134	124	107,86	108,98	0,89
10303	Ibiza	Retiro	122	123	99,21	107,87	0,89
10304	Estrella	Retiro	69	78	88,28	100,79	0,53
10401	Numancia-1	Vallecas	51	47	108,83	104,21	0,67
10402	Numancia-2	Vallecas	49	61	80,50	97,09	0,35
10403	Palomeras Bajas-1	Vallecas	65	43	152,82	117,86	0,96
10404	Palomeras Bajas-2	Vallecas	26	41	62,80	94,09	0,22
10405	Palomeras Bajas-3	Vallecas	72	67	107,70	106,36	0,78
10406	San Diego	Vallecas	54	52	104,30	107,61	0,80
10407	Entrevías-1	Vallecas	27	21	125,61	108,76	0,78
10408	Entrevías-2	Vallecas	80	91	88,26	100,07	0,49
10409	Portazgo	Vallecas	74	72	103,41	101,80	0,58
10410	Palomeras Sureste-1	Vallecas	115	114	101,04	101,56	0,57
10411	Palomeras Sureste-2	Vallecas	39	42	93,46	101,05	0,55
10412	Villa Vallecas-1	Vallecas	85	81	104,87	101,26	0,57
10413	Villa Vallecas-2	Vallecas	44	49	89,92	96,71	0,34
20101	Tamames	Coslada	32	36	88,03	99,89	0,49
20102	Jaime Vera	Coslada	26	25	105,95	104,68	0,68
20103	Valleaguado	Coslada	51	41	122,96	107,95	0,81
20104	Ciudad San Pablo	Coslada	30	26	117,53	106,47	0,73
20105	S.Fernando Henares-1	Coslada	37	34	109,74	105,25	0,79
20106	S.Fernando Henares-2	Coslada	12	20	60,57	95,36	0,31
20107	Mejorada del Campo	Coslada	32	35	91,39	99,59	0,47
20201	Goya	Salamanca	224	197	113,76	113,44	0,99
20202	Montesa	Salamanca	108	100	108,53	113,15	0,96
20203	Baviera	Salamanca	72	65	110,74	112,42	0,93
20204	Castelló-Lagasca	Salamanca	153	129	118,39	119,32	1,00
20301	Prosperidad	Chamartín	190	163	116,44	116,24	0,99
20302	Segre	Chamartín	144	134	107,79	111,42	0,96
20303	Uruguay	Chamartín	93	77	121,53	116,25	0,98
20304	Núñez Morgado	Chamartín	64	67	95,55	104,30	0,74
30101	Carmen Calzado	Alcalá de Henares	44	41	106,67	105,42	0,69
30102	Puerta de Madrid	Alcalá de Henares	36	26	136,78	112,18	0,93

Código ZBS	Zona básica de salud	Distrito sanitario	Observados	Esperados	RME	RRs	PRP
30103	Ramiro II	Alcalá de Henares	47	32	146,15	119,83	0,96
30104	Luis Vives	Alcalá de Henares	40	40	101,14	107,48	0,80
30105	Manuel Merino	Alcalá de Henares	31	32	96,07	101,82	0,55
30106	Virgen del Val	Alcalá de Henares	26	22	120,37	108,33	0,81
30107	Juan de Austria	Alcalá de Henares	37	37	99,04	100,10	0,48
30108	María de Guzmán	Alcalá de Henares	42	62	67,58	90,96	0,11
30109	Los Pinos	Alcalá de Henares	64	60	106,37	104,67	0,73
30110	Meco	Alcalá de Henares	20	23	85,15	99,69	0,47
30111	Torres de la Alameda	Alcalá de Henares	32	35	92,07	105,27	0,73
30201	Las Fronteras	Torrejón de Ardoz	68	71	95,31	104,06	0,70
30202	La Veredilla	Torrejón de Ardoz	20	25	79,16	99,77	0,46
30203	El Juncal	Torrejón de Ardoz	26	23	110,84	106,04	0,73
30204	Brújula	Torrejón de Ardoz	51	34	151,08	122,97	0,98
30205	La Plata	Torrejón de Ardoz	13	12	106,02	108,20	0,78
40101	Ventas	Ciudad Lineal	174	175	99,43	104,62	0,79
40102	Pueblo Nuevo-1	Ciudad Lineal	108	99	108,94	111,02	0,93
40103	Pueblo Nuevo-2	Ciudad Lineal	72	73	98,33	105,34	0,74
40104	Quintana	Ciudad Lineal	114	96	119,15	116,06	0,99
40105	Concepción	Ciudad Lineal	95	76	125,03	116,91	0,99
40106	San Pascual	Ciudad Lineal	46	55	84,19	104,12	0,68
40107	San Juan Bautista	Ciudad Lineal	59	46	128,45	112,97	0,97
40108	Atalaya	Ciudad Lineal	51	47	107,46	107,05	0,79
40109	Pueblo Nuevo-3	Ciudad Lineal	15	19	77,78	102,20	0,60
40201	Arcos	San Blas	72	65	110,06	106,84	0,79
40202	Amposta	San Blas	90	79	113,58	110,24	0,91
40203	Simancas	San Blas	97	80	120,70	113,33	0,97
40204	Canillejas	San Blas	97	86	113,35	111,56	0,92
40205	Rejas	San Blas	22	26	84,18	100,39	0,49
40206	Rosas	San Blas	29	36	80,30	101,84	0,59
40207	Quinta de los Molinos	San Blas	20	26	78,05	106,41	0,77
40301	La Plovera	Hortaleza	28	26	108,14	105,41	0,76
40302	Canillas-1	Hortaleza	47	47	100,48	102,85	0,61
40303	Canillas-2	Hortaleza	55	66	83,16	98,48	0,43
40304	Pinar del Rey	Hortaleza	162	155	104,61	105,04	0,77
40305	Apostol Santiago	Hortaleza	54	53	102,41	105,46	0,73
40306	Barajas-1	Hortaleza	42	34	121,77	110,26	0,81
40307	Barajas-2	Hortaleza	39	47	82,88	99,97	0,48
40308	Virgen del Cortijo	Hortaleza	18	18	98,22	102,78	0,61
50101	Alcobendas-Chopera	Alcobendas	52	55	94,84	97,22	0,34
50102	Miraflores	Alcobendas	35	43	81,55	93,13	0,22
50103	Marqués de Valdavia	Alcobendas	26	36	71,77	92,35	0,16
50104	La Moraleja	Alcobendas	29	28	102,34	100,61	0,54
50105	S.S. de los Reyes-1	Alcobendas	26	33	79,41	96,54	0,34
50106	S.S. de los Reyes-2	Alcobendas	48	45	107,58	100,56	0,51
50107	S.S. de los Reyes-3	Alcobendas	33	31	106,62	98,59	0,42
50108	Paracuellos del Jarama	Alcobendas	25	27	91,37	101,63	0,58
50109	Algete	Alcobendas	70	58	121,00	108,24	0,81
50110	El Molar	Alcobendas	41	33	124,97	103,89	0,64

Código ZBS	Zona básica de salud	Distrito sanitario	Observados	Esperados	RME	RRs	PRP
50111	La Cabrera	Alcobendas	25	24	105,61	96,45	0,36
50112	Rascafría	Alcobendas	6	11	56,44	91,14	0,22
50113	Torrelaguna	Alcobendas	6	19	31,83	84,31	0,06
50114	Buitrago de Lozoya	Alcobendas	18	27	67,62	88,23	0,10
50201	Colmenar Viejo	Colmenar Viejo	65	79	82,80	94,98	0,22
50202	Manzanares el Real	Colmenar Viejo	16	20	79,86	97,59	0,37
50203	Soto del Real	Colmenar Viejo	44	39	113,79	100,24	0,50
50204	Tres Cantos	Colmenar Viejo	33	46	71,00	85,78	0,07
50301	Cuatro Caminos-1	Tetuán	61	57	107,46	110,58	0,89
50302	Cuatro Caminos-2	Tetuán	71	66	107,12	111,22	0,93
50303	Castillejos	Tetuán	78	72	107,89	111,71	0,93
50304	Bellas Vistas	Tetuán	89	83	107,25	110,77	0,92
50305	Berruguete	Tetuán	65	65	99,54	107,91	0,85
50306	Valdeacederas	Tetuán	81	59	136,47	119,55	0,99
50307	Almenara	Tetuán	84	67	124,55	117,43	0,98
50401	Valverde	Fuencarral	69	86	80,45	94,51	0,19
50402	Bº Begoña	Fuencarral	34	37	93,02	98,08	0,40
50403	Periodistas	Fuencarral	60	79	75,96	93,12	0,17
50404	Pilar	Fuencarral	109	119	91,92	100,46	0,52
50405	Monforte de Lemos	Fuencarral	62	52	118,64	110,79	0,89
50406	Peñagrande	Fuencarral	68	63	108,69	105,55	0,72
50407	Fuentelarreina	Fuencarral	53	61	87,04	96,13	0,30
50408	El Pardo	Fuencarral	15	18	85,36	95,84	0,27
50409	Mirasierra	Fuencarral	26	28	93,02	95,80	0,30
60101	Boadilla del Monte	Majadahonda	33	44	75,78	84,46	0,02
60102	Pozuelo de Alarcón	Majadahonda	114	134	85,05	90,22	0,04
60103	Villanueva de la Cañada	Majadahonda	37	45	81,47	89,24	0,06
60104	Majadahonda	Majadahonda	78	92	84,70	89,89	0,07
60105	Las Rozas	Majadahonda	99	102	96,86	97,05	0,31
60201	Torrelodones	Collado Villalba	43	41	104,78	100,85	0,52
60202	Galapagar	Collado Villalba	50	53	94,65	97,45	0,36
60203	S. Lorenzo del Escorial	Collado Villalba	72	79	91,62	94,18	0,22
60204	Collado Villalba	Collado Villalba	124	115	108,00	106,34	0,78
60205	Guadarrama	Collado Villalba	52	47	109,99	102,76	0,61
60206	Cercedilla	Collado Villalba	35	31	112,65	106,53	0,69
60207	Robledo de Chavela	Collado Villalba	16	26	61,32	88,43	0,11
60301	Univers.- Valdezarza	Moncloa	158	146	108,15	109,01	0,95
60302	Casa de Campo	Moncloa	52	50	104,73	105,25	0,78
60303	Argüelles	Moncloa	118	94	126,08	122,39	1,00
60304	Aravaca	Moncloa	42	45	93,10	97,22	0,34
70101	Cortes	Centro	107	70	153,58	129,81	1,00
70102	Justicia	Centro	52	36	146,31	134,40	1,00
70103	Universidad	Centro	87	69	126,12	127,55	1,00
70104	Palacio	Centro	104	69	149,69	132,79	1,00
70105	Embajadores-1	Centro	78	64	122,34	119,34	0,99
70106	Embajadores-2	Centro	62	61	100,82	112,60	0,94
70201	Trafalgar	Chamberí	138	101	137,25	129,81	1,00
70202	Guzmán el Bueno	Chamberí	86	76	113,80	120,06	0,99

Código ZBS	Zona básica de salud	Distrito sanitario	Observados	Esperados	RME	RRs	PRP
70203	Andrés Mellado	Chamberí	114	99	114,65	116,85	0,99
70204	Cea Bermúdez	Chamberí	108	98	110,28	114,25	0,98
70205	Rios Rosas	Chamberí	138	136	101,81	109,38	0,93
70301	Puerta del Angel-1	Latina	90	82	110,07	112,44	0,96
70302	Puerta del Angel-2	Latina	77	75	102,02	104,07	0,67
70303	Los Cármenes	Latina	66	62	107,07	105,61	0,77
70304	Lucero	Latina	101	131	77,26	90,51	0,07
70305	Campamento	Latina	52	50	105,01	99,79	0,48
70306	Aluche-1	Latina	99	98	100,87	98,92	0,42
70307	Aluche-2	Latina	110	116	95,22	97,25	0,35
70308	Aguilas-1	Latina	64	82	77,60	90,59	0,08
70309	Aguilas-2	Latina	37	40	93,67	92,59	0,17
70310	Aguilas-3	Latina	48	59	81,23	89,92	0,05
80101	San Fernando	Móstoles	5	9	55,83	80,36	0,01
80102	El Soto	Móstoles	8	10	80,82	82,02	0,03
80103	Presentación Sabio	Móstoles	42	58	72,64	79,97	0,00
80104	Princesa	Móstoles	23	29	79,26	80,70	0,02
80105	Barcelona	Móstoles	32	48	66,45	79,86	0,00
80106	Felipe II	Móstoles	23	32	72,65	81,81	0,01
80107	Dr. Luengo Rodríguez	Móstoles	28	34	81,72	83,21	0,04
80108	Coronel de Palma	Móstoles	51	59	86,71	84,69	0,01
80109	Alde. Bartolomé Glez	Móstoles	40	49	81,10	81,87	0,00
80110	Parque Coimbra	Móstoles	8	18	44,18	80,29	0,01
80201	Miguel Servet	Alcorcón	30	49	61,46	80,97	0,00
80202	Ramón y Cajal	Alcorcón	50	60	83,54	83,62	0,01
80203	Los Castillos	Alcorcón	58	67	86,10	88,03	0,04
80204	Dr. Lain Entralgo	Alcorcón	35	45	78,54	83,56	0,01
80205	Gregorio Marañón	Alcorcón	15	26	58,02	78,67	0,01
80206	Granero Vicedo	Alcorcón	31	46	67,13	77,81	0,00
80207	Dr. Trueta	Alcorcón	22	29	75,97	80,37	0,01
80208	La Ribota	Alcorcón	14	14	96,83	83,53	0,02
80301	Cadalso de los Vidrios	Navalcarnero	25	20	122,18	115,41	0,81
80302	San Martín de Valdeiglesias	Navalcarnero	57	44	129,50	108,40	0,81
80303	Villa del Prado	Navalcarnero	22	23	94,13	97,43	0,40
80304	Navalcarnero	Navalcarnero	62	74	84,29	88,53	0,04
80305	Villaviciosa de Odón	Navalcarnero	32	47	68,74	80,84	0,01
90101	Pizarro	Leganés	52	50	104,30	94,34	0,21
90102	Palomares	Leganés	40	39	103,58	94,95	0,26
90103	M ^ª Jesús Hereza	Leganés	63	66	95,01	91,01	0,07
90104	Pedroches	Leganés	50	62	81,25	89,04	0,08
90105	Jaime Vera	Leganés	37	56	65,53	82,88	0,02
90106	M ^ª Montessori	Leganés	23	18	127,35	97,54	0,36
90107	María Curie	Leganés	21	23	91,12	93,78	0,20
90108	Mendiguchía Carriche	Leganés	49	51	95,47	93,60	0,17
90109	Leganés Norte	Leganés	4	8	52,45	91,36	0,17
90201	Cuzco	Fuenlabrada	24	28	85,13	90,29	0,15
90202	Canarias/Málaga	Fuenlabrada	32	33	96,71	91,82	0,18

Código ZBS	Zona básica de salud	Distrito sanitario	Observados	Esperados	RME	RRs	PRP
90203	Castilla la Nueva	Fuenlabrada	19	23	81,66	89,31	0,09
90204	El Naranjo	Fuenlabrada	20	24	83,74	85,69	0,02
90205	Panaderas	Fuenlabrada	34	47	71,82	88,56	0,04
90206	Francia	Fuenlabrada	33	39	83,95	87,16	0,05
90207	Parque Loranca	Fuenlabrada	10	12	83,00	85,34	0,05
90208	Humanes de Madrid	Fuenlabrada	16	20	80,01	87,03	0,04
100101	Griñón	Parla	38	42	90,46	93,45	0,18
100102	Parla-1	Parla	28	32	86,49	92,45	0,23
100103	Parla-2	Parla	54	47	116,01	99,22	0,44
100104	Parla-3	Parla	35	42	84,22	90,87	0,14
100105	Pinto	Parla	53	62	85,94	94,48	0,20
100201	Getafe-1	Getafe	62	78	79,72	90,82	0,08
100202	Getafe-2	Getafe	48	63	75,75	89,18	0,08
100203	Getafe-3	Getafe	45	50	90,16	91,86	0,16
100204	Ciudades	Getafe	28	31	91,68	92,51	0,22
100205	Getafe-5	Getafe	26	37	70,94	88,68	0,06
100206	Getafe-6	Getafe	12	10	120,74	95,38	0,27
100207	Getafe-7	Getafe	9	7	126,35	99,12	0,43
100208	Sánchez Morate	Getafe	40	44	90,22	92,24	0,20
110101	Valdemoro	Aranjuez	55	53	103,49	103,09	0,63
110102	Ciempozuelos	Aranjuez	59	42	140,03	117,73	0,95
110103	Colmenar de Oreja	Aranjuez	49	44	110,49	107,68	0,80
110104	Aranjuez-1	Aranjuez	63	57	110,65	110,46	0,86
110105	Aranjuez-2	Aranjuez	45	48	94,71	102,39	0,57
110106	San Martín de la Vega	Aranjuez	21	21	100,77	101,48	0,55
110201	Imperial	Arganzuela	82	65	125,66	120,47	1,00
110202	Acacias	Arganzuela	75	88	84,83	104,13	0,73
110203	Chopera	Arganzuela	88	72	122,41	111,86	0,93
110204	Palos de Moguer	Arganzuela	88	82	106,91	109,36	0,89
110205	Delicias-1	Arganzuela	61	69	88,19	100,51	0,52
110206	Delicias-2	Arganzuela	14	7	204,48	111,14	0,90
110301	Los Angeles-1	Villaverde	26	34	76,82	93,60	0,24
110302	Los Angeles-2	Villaverde	57	74	77,20	93,14	0,14
110303	San Andrés-1	Villaverde	34	32	106,45	99,95	0,49
110304	San Andrés-2	Villaverde	60	70	86,14	93,78	0,22
110305	Los Rosales-1	Villaverde	43	44	97,35	99,01	0,44
110306	San Cristóbal	Villaverde	64	51	124,50	102,64	0,62
110307	Los Rosales-2	Villaverde	17	15	114,78	100,52	0,50
110308	El Espinillo	Villaverde	31	32	95,88	98,73	0,42
110309	San Andrés-3	Villaverde	7	5	133,50	98,78	0,41
110401	San Isidro-1	Carabanchel	63	63	100,33	107,29	0,80
110402	San Isidro-2	Carabanchel	65	56	115,55	113,01	0,96
110403	Vista Alegre-1	Carabanchel	66	72	91,80	99,19	0,46
110404	Vista Alegre-2	Carabanchel	79	78	101,58	103,71	0,67
110405	Buenavista	Carabanchel	87	72	121,37	105,66	0,81
110406	Comillas	Carabanchel	86	82	105,14	108,89	0,91
110407	Opañel-1	Carabanchel	62	45	138,68	120,86	0,98
110408	Opañel-2	Carabanchel	57	58	97,66	105,03	0,73

Código ZBS	Zona básica de salud	Distrito sanitario	Observados	Esperados	RME	RRs	PRP
110409	Puerta Bonita-1	Carabanchel	51	51	100,85	104,44	0,69
110410	Puerta Bonita-2	Carabanchel	58	48	121,76	111,06	0,89
110411	Abrantes	Carabanchel	89	83	107,73	106,86	0,83
110501	Moscardó	Usera	93	88	105,30	104,69	0,77
110502	Almendrales	Usera	47	61	77,62	95,44	0,27
110503	Zofio	Usera	35	42	83,45	99,95	0,50
110504	Pradolongo	Usera	39	50	78,03	94,80	0,26
110505	Orcasitas	Usera	65	64	101,57	100,88	0,53
110506	San Fermín	Usera	42	41	102,93	100,92	0,52
110507	Orcasur	Usera	36	27	132,81	102,21	0,60

Mortalidad por enfermedad isquémica del corazón, mujeres

Código ZBS	Zona básica de salud	Distrito sanitario	Observados	Esperados	RME	RRs	PRP
10101	Villarejo de Salvanés	Arganda	24	25,81	92,98	99,13	0,45
10102	Perales de Tajuña	Arganda	42	37,31	112,57	104,85	0,68
10103	Campo Real	Arganda	14	20,46	68,42	95,85	0,33
10104	Arganda	Arganda	46	45,80	100,43	101,90	0,57
10105	Rivas Vaciamadrid	Arganda	17	21,27	79,92	98,57	0,44
10201	Vinateros-Marroquina	Moratalaz	72	91,41	78,77	88,52	0,07
10202	Media Legua	Moratalaz	58	64,70	89,64	95,06	0,27
10203	Fontarrón	Moratalaz	41	47,16	86,93	94,77	0,27
10204	Vicálvaro-1	Moratalaz	33	38,68	85,33	98,30	0,42
10205	Vicálvaro-2	Moratalaz	18	18,68	96,35	102,26	0,58
10206	Vandel	Moratalaz	13	17,07	76,15	96,07	0,32
10207	Valdebernardo	Moratalaz	8	9,91	80,72	99,27	0,45
10301	Adelfas	Retiro	59	52,76	111,82	104,51	0,68
10302	Pacífico	Retiro	94	108,01	87,03	92,21	0,15
10303	Ibiza	Retiro	122	140,66	86,73	92,49	0,11
10304	Estrella	Retiro	48	54,97	87,32	95,12	0,28
10401	Numancia-1	Vallecas	40	32,81	121,92	106,67	0,75
10402	Numancia-2	Vallecas	45	50,07	89,88	95,86	0,31
10403	Palomeras Bajas-1	Vallecas	25	42,56	58,74	86,96	0,08
10404	Palomeras Bajas-2	Vallecas	29	30,01	96,65	99,35	0,46
10405	Palomeras Bajas-3	Vallecas	53	47,34	111,97	105,92	0,72
10406	San Diego	Vallecas	54	40,94	131,89	111,94	0,87
10407	Entrevías-1	Vallecas	18	15,92	113,10	105,13	0,64
10408	Entrevías-2	Vallecas	57	61,50	92,69	98,25	0,41
10409	Portazgo	Vallecas	52	56,65	91,79	97,12	0,36
10410	Palomeras Sureste-1	Vallecas	89	79,22	112,34	107,16	0,78
10411	Palomeras Sureste-2	Vallecas	41	27,64	148,36	113,90	0,91
10412	Villa Vallecas-1	Vallecas	59	52,91	111,51	105,71	0,74
10413	Villa Vallecas-2	Vallecas	31	32,66	94,93	99,93	0,48
20101	Tamames	Coslada	15	19,57	76,65	96,98	0,38
20102	Jaime Vera	Coslada	10	11,83	84,51	101,09	0,53
20103	Valleaguado	Coslada	29	26,02	111,43	105,97	0,72
20104	Ciudad San Pablo	Coslada	18	13,31	135,19	108,25	0,74
20105	S.Fernando Henares-1	Coslada	21	19,02	110,42	105,99	0,70
20106	S.Fernando Henares-2	Coslada	8	10,44	76,66	100,33	0,49
20107	Mejorada del Campo	Coslada	27	18,73	144,16	111,95	0,83
20201	Goya	Salamanca	228	218,27	104,46	103,97	0,75
20202	Montesa	Salamanca	112	115,44	97,02	99,43	0,46
20203	Baviera	Salamanca	55	46,97	117,08	108,26	0,80
20204	Castelló-Lagasca	Salamanca	174	155,87	111,63	108,20	0,88
20301	Prosperidad	Chamartín	150	155,81	96,27	98,83	0,43
20302	Segre	Chamartín	106	117,52	90,20	94,92	0,23
20303	Uruguay	Chamartín	55	67,24	81,79	92,23	0,18
20304	Núñez Morgado	Chamartín	51	48,92	104,24	101,21	0,54
30101	Carmen Calzado	Alcalá de Henares	38	30,56	124,34	109,15	0,80
30102	Puerta de Madrid	Alcalá de Henares	29	12,29	236,06	124,03	0,97

Código ZBS	Zona básica de salud	Distrito sanitario	Observados	Esperados	RME	RRs	PRP
30103	Ramiro II	Alcalá de Henares	16	15,02	106,50	105,53	0,67
30104	Luis Vives	Alcalá de Henares	18	19,54	92,10	102,01	0,55
30105	Manuel Merino	Alcalá de Henares	20	18,78	106,49	102,84	0,58
30106	Virgen del Val	Alcalá de Henares	12	10,51	114,20	104,61	0,62
30107	Juan de Austria	Alcalá de Henares	22	21,40	102,82	101,80	0,54
30108	María de Guzmán	Alcalá de Henares	25	46,08	54,25	84,93	0,06
30109	Los Pinos	Alcalá de Henares	25	31,57	79,18	96,86	0,37
30110	Meco	Alcalá de Henares	12	12,44	96,47	100,94	0,50
30111	Torres de la Alameda	Alcalá de Henares	19	22,40	84,80	100,24	0,49
30201	Las Fronteras	Torrejón de Ardoz	43	44,79	96,00	103,45	0,63
30202	La Veredilla	Torrejón de Ardoz	17	12,73	133,58	112,58	0,82
30203	El Juncal	Torrejón de Ardoz	16	10,34	154,69	112,47	0,82
30204	Brújula	Torrejón de Ardoz	25	17,40	143,66	116,12	0,89
30205	La Plata	Torrejón de Ardoz	9	5,68	158,45	112,23	0,82
40101	Ventas	Ciudad Lineal	141	144,62	97,50	99,76	0,48
40102	Pueblo Nuevo-1	Ciudad Lineal	74	75,89	97,51	101,13	0,53
40103	Pueblo Nuevo-2	Ciudad Lineal	54	50,36	107,23	106,32	0,74
40104	Quintana	Ciudad Lineal	87	83,90	103,70	104,54	0,69
40105	Concepción	Ciudad Lineal	77	71,91	107,08	105,57	0,74
40106	San Pascual	Ciudad Lineal	40	42,94	93,16	101,06	0,52
40107	San Juan Bautista	Ciudad Lineal	40	32,22	124,14	109,00	0,82
40108	Atalaya	Ciudad Lineal	32	27,53	116,24	102,94	0,58
40109	Pueblo Nuevo-3	Ciudad Lineal	10	9,85	101,54	104,96	0,67
40201	Arcos	San Blas	66	53,47	123,44	114,28	0,92
40202	Amposta	San Blas	82	57,83	141,80	123,13	0,98
40203	Simancas	San Blas	82	68,03	120,53	113,20	0,92
40204	Canillejas	San Blas	70	55,67	125,75	115,63	0,95
40205	Rejas	San Blas	17	15,42	110,26	107,49	0,72
40206	Rosas	San Blas	18	16,33	110,19	107,53	0,74
40207	Quinta de los Molinos	San Blas	21	18,60	112,93	107,79	0,76
40301	La Plovera	Hortaleza	17	11,54	147,26	112,18	0,85
40302	Canillas-1	Hortaleza	38	28,04	135,50	115,75	0,92
40303	Canillas-2	Hortaleza	61	48,42	125,99	114,40	0,92
40304	Pinar del Rey	Hortaleza	118	104,67	112,74	109,52	0,89
40305	Apostol Santiago	Hortaleza	33	37,50	88,00	98,35	0,43
40306	Barajas-1	Hortaleza	26	20,84	124,76	110,09	0,78
40307	Barajas-2	Hortaleza	38	26,98	140,84	115,11	0,92
40308	Virgen del Cortijo	Hortaleza	5	19,23	26,00	86,77	0,09
50101	Alcobendas-Chopera	Alcobendas	39	35,73	109,14	105,35	0,69
50102	Miraflores	Alcobendas	26	26,74	97,24	102,40	0,57
50103	Marqués de Valdavia	Alcobendas	17	20,75	81,92	97,71	0,39
50104	La Moraleja	Alcobendas	12	19,70	60,90	94,67	0,28
50105	S.S. de los Reyes-1	Alcobendas	20	17,48	114,43	106,58	0,70
50106	S.S. de los Reyes-2	Alcobendas	35	24,48	142,98	115,28	0,90
50107	S.S. de los Reyes-3	Alcobendas	20	15,65	127,81	108,16	0,75
50108	Paracuellos del Jarama	Alcobendas	9	14,11	63,80	99,43	0,47
50109	Algete	Alcobendas	47	29,50	159,35	121,49	0,97
50110	El Molar	Alcobendas	22	17,40	126,44	105,96	0,67

Código ZBS	Zona básica de salud	Distrito sanitario	Observados	Esperados	RME	RRs	PRP
50111	La Cabrera	Alcobendas	7	15,78	44,37	89,96	0,18
50112	Rascafría	Alcobendas	5	6,20	80,65	99,31	0,45
50113	Torrelaguna	Alcobendas	8	14,75	54,25	91,08	0,21
50114	Buitrago de Lozoya	Alcobendas	16	19,24	83,16	95,40	0,34
50201	Colmenar Viejo	Colmenar Viejo	55	56,50	97,35	100,30	0,49
50202	Manzanares el Real	Colmenar Viejo	13	11,39	114,12	104,03	0,60
50203	Soto del Real	Colmenar Viejo	36	26,85	134,07	109,26	0,78
50204	Tres Cantos	Colmenar Viejo	21	25,42	82,61	95,84	0,35
50301	Cuatro Caminos-1	Tetuán	54	51,31	105,25	102,52	0,59
50302	Cuatro Caminos-2	Tetuán	53	61,83	85,71	94,21	0,25
50303	Castillejos	Tetuán	54	57,60	93,75	98,40	0,43
50304	Bellas Vistas	Tetuán	94	82,65	113,73	108,19	0,82
50305	Berruguete	Tetuán	62	59,84	103,62	102,66	0,61
50306	Valdeacederas	Tetuán	61	50,29	121,30	109,74	0,83
50307	Almenara	Tetuán	65	58,40	111,31	106,13	0,74
50401	Valverde	Fuencarral	46	88,07	52,23	77,63	0,00
50402	Bº Begoña	Fuencarral	28	29,28	95,64	97,58	0,40
50403	Periodistas	Fuencarral	46	50,39	91,28	95,74	0,30
50404	Pilar	Fuencarral	88	84,16	104,56	102,65	0,61
50405	Monforte de Lemos	Fuencarral	46	42,44	108,40	103,41	0,62
50406	Peñagrande	Fuencarral	37	41,90	88,31	95,64	0,31
50407	Fuentelarreina	Fuencarral	41	39,47	103,89	100,24	0,50
50408	El Pardo	Fuencarral	21	12,94	162,34	108,99	0,78
50409	Mirasierra	Fuencarral	8	15,40	51,93	89,88	0,18
60101	Boadilla del Monte	Majadahonda	22	21,98	100,09	96,60	0,35
60102	Pozuelo de Alarcón	Majadahonda	83	88,65	93,62	95,61	0,25
60103	Villanueva de la Cañada	Majadahonda	24	35,06	68,46	89,24	0,09
60104	Majadahonda	Majadahonda	40	59,28	67,48	86,05	0,04
60105	Las Rozas	Majadahonda	104	77,78	133,72	117,38	0,98
60201	Torrelodones	Collado Villalba	17	25,50	66,67	94,24	0,29
60202	Galapagar	Collado Villalba	35	31,34	111,68	104,14	0,65
60203	S. Lorenzo del Escorial	Collado Villalba	57	52,11	109,38	103,02	0,60
60204	Collado Villalba	Collado Villalba	81	71,55	113,20	107,70	0,81
60205	Guadarrama	Collado Villalba	26	31,49	82,57	97,09	0,36
60206	Cercedilla	Collado Villalba	28	21,68	129,16	109,89	0,79
60207	Robledo de Chavela	Collado Villalba	11	16,16	68,06	91,98	0,20
60301	Univers.- Valdezarza	Moncloa	109	114,27	95,38	98,16	0,37
60302	Casa de Campo	Moncloa	47	45,17	104,04	101,63	0,56
60303	Argüelles	Moncloa	92	102,64	89,64	95,34	0,27
60304	Aravaca	Moncloa	43	35,81	120,08	106,63	0,73
70101	Cortes	Centro	96	75,61	126,97	113,62	0,95
70102	Justicia	Centro	49	41,74	117,38	109,70	0,82
70103	Universidad	Centro	92	81,38	113,05	108,69	0,85
70104	Palacio	Centro	91	81,28	111,95	106,43	0,76
70105	Embajadores-1	Centro	74	68,95	107,32	103,48	0,64
70106	Embajadores-2	Centro	71	72,72	97,64	99,37	0,46
70201	Trafalgar	Chamberí	140	122,84	113,97	109,94	0,90
70202	Guzmán el Bueno	Chamberí	87	89,49	97,21	99,91	0,50

Código ZBS	Zona básica de salud	Distrito sanitario	Observados	Esperados	RME	RRs	PRP
70203	Andrés Mellado	Chamberí	111	107,20	103,55	102,85	0,64
70204	Cea Bermúdez	Chamberí	112	107,42	104,26	103,27	0,64
70205	Rios Rosas	Chamberí	148	158,10	93,61	96,78	0,32
70301	Puerta del Angel-1	Latina	67	73,97	90,58	96,77	0,32
70302	Puerta del Angel-2	Latina	63	62,83	100,27	101,38	0,53
70303	Los Cármenes	Latina	61	42,87	142,27	116,80	0,96
70304	Lucero	Latina	98	93,21	105,14	103,23	0,65
70305	Campamento	Latina	27	36,56	73,85	90,60	0,15
70306	Aluche-1	Latina	67	68,64	97,61	98,12	0,40
70307	Aluche-2	Latina	76	80,32	94,62	98,06	0,38
70308	Aguilas-1	Latina	38	48,95	77,64	91,02	0,13
70309	Aguilas-2	Latina	22	26,56	82,84	93,12	0,23
70310	Aguilas-3	Latina	34	36,27	93,75	95,68	0,31
80101	San Fernando	Móstoles	4	4,04	98,91	96,48	0,35
80102	El Soto	Móstoles	3	5,47	54,80	93,78	0,29
80103	Presentación Sabio	Móstoles	25	34,03	73,46	90,42	0,15
80104	Princesa	Móstoles	23	17,46	131,74	103,76	0,60
80105	Barcelona	Móstoles	27	30,65	88,10	94,92	0,30
80106	Felipe II	Móstoles	17	17,82	95,38	97,71	0,40
80107	Dr. Luengo Rodríguez	Móstoles	19	19,15	99,21	97,92	0,42
80108	Coronel de Palma	Móstoles	36	34,79	103,47	99,09	0,45
80109	Alde. Bartolomé Glez	Móstoles	36	31,11	115,73	101,74	0,54
80110	Parque Coimbra	Móstoles	13	10,23	127,07	99,52	0,47
80201	Miguel Servet	Alcorcón	38	27,84	136,52	104,33	0,63
80202	Ramón y Cajal	Alcorcón	26	39,90	65,16	84,99	0,04
80203	Los Castillos	Alcorcón	28	41,81	66,96	86,85	0,06
80204	Dr. Lain Entralgo	Alcorcón	26	26,24	99,08	94,95	0,30
80205	Gregorio Marañón	Alcorcón	10	15,59	64,14	88,34	0,14
80206	Granero Vicedo	Alcorcón	17	25,78	65,93	86,90	0,11
80207	Dr. Trueta	Alcorcón	14	16,15	86,67	91,59	0,21
80208	La Ribota	Alcorcón	9	12,15	74,08	92,75	0,23
80301	Cadalso de los Vidrios	Navalcarnero	13	14,98	86,80	94,43	0,31
80302	San Martín de Valdeiglesias	Navalcarnero	39	33,61	116,03	102,05	0,55
80303	Villa del Prado	Navalcarnero	11	18,41	59,74	88,33	0,14
80304	Navalcarnero	Navalcarnero	39	55,65	70,08	86,78	0,05
80305	Villaviciosa de Odón	Navalcarnero	28	36,68	76,33	90,17	0,13
90101	Pizarro	Leganés	25	30,58	81,76	94,33	0,26
90102	Palomares	Leganés	22	24,51	89,75	95,96	0,31
90103	M ^ª Jesús Hereza	Leganés	42	35,17	119,41	103,09	0,59
90104	Pedroches	Leganés	34	34,01	99,97	98,02	0,40
90105	Jaime Vera	Leganés	26	31,68	82,06	92,88	0,24
90106	M ^ª Montessori	Leganés	7	8,69	80,59	96,04	0,33
90107	María Curie	Leganés	15	14,05	106,79	98,22	0,42
90108	Mendiguchía Carriche	Leganés	27	29,00	93,10	97,13	0,37
90109	Leganés Norte	Leganés	6	3,91	153,31	100,31	0,49
90201	Cuzco	Fuenlabrada	15	13,62	110,11	100,31	0,49
90202	Canarias/Málaga	Fuenlabrada	11	16,81	65,44	92,82	0,23

Código ZBS	Zona básica de salud	Distrito sanitario	Observados	Esperados	RME	RRs	PRP
90203	Castilla la Nueva	Fuenlabrada	13	11,04	117,77	100,74	0,52
90204	El Naranjo	Fuenlabrada	12	13,24	90,63	96,29	0,34
90205	Panaderas	Fuenlabrada	23	25,59	89,89	98,29	0,41
90206	Francia	Fuenlabrada	21	20,70	101,44	98,72	0,43
90207	Parque Loranca	Fuenlabrada	5	4,91	101,80	97,88	0,40
90208	Humanes de Madrid	Fuenlabrada	13	10,87	119,57	100,67	0,49
100101	Griñón	Parla	24	29,15	82,33	95,84	0,33
100102	Parla-1	Parla	20	18,34	109,08	104,52	0,61
100103	Parla-2	Parla	27	24,45	110,41	103,09	0,58
100104	Parla-3	Parla	27	20,95	128,87	106,97	0,72
100105	Pinto	Parla	52	35,16	147,88	115,45	0,93
100201	Getafe-1	Getafe	56	49,17	113,89	105,83	0,72
100202	Getafe-2	Getafe	42	39,83	105,45	102,53	0,59
100203	Getafe-3	Getafe	34	29,86	113,88	104,50	0,65
100204	Ciudades	Getafe	19	16,30	116,57	103,14	0,59
100205	Getafe-5	Getafe	19	18,57	102,32	100,02	0,48
100206	Getafe-6	Getafe	4	4,73	84,52	98,76	0,44
100207	Getafe-7	Getafe	9	5,45	165,06	106,27	0,71
100208	Sánchez Morate	Getafe	18	26,97	66,75	91,29	0,19
110101	Valdemoro	Aranjuez	27	30,72	87,89	96,96	0,36
110102	Ciempozuelos	Aranjuez	27	26,79	100,78	98,61	0,43
110103	Colmenar de Oreja	Aranjuez	35	31,83	109,97	102,46	0,55
110104	Aranjuez-1	Aranjuez	38	50,11	75,83	89,32	0,14
110105	Aranjuez-2	Aranjuez	29	29,85	97,14	96,47	0,37
110106	San Martín de la Vega	Aranjuez	6	12,60	47,62	94,68	0,27
110201	Imperial	Arganzuela	51	55,77	91,44	97,28	0,36
110202	Acacias	Arganzuela	64	77,55	82,53	91,93	0,16
110203	Chopera	Arganzuela	69	72,45	95,24	96,73	0,32
110204	Palos de Moguer	Arganzuela	85	89,40	95,08	96,81	0,32
110205	Delicias-1	Arganzuela	53	65,21	81,27	91,52	0,13
110206	Delicias-2	Arganzuela	5	5,73	87,19	99,27	0,44
110301	Los Angeles-1	Villaverde	26	21,02	123,67	107,09	0,72
110302	Los Angeles-2	Villaverde	48	48,40	99,18	100,31	0,50
110303	San Andrés-1	Villaverde	28	22,28	125,68	105,83	0,69
110304	San Andrés-2	Villaverde	31	44,00	70,45	88,83	0,11
110305	Los Rosales-1	Villaverde	23	25,89	88,83	97,32	0,38
110306	San Cristóbal	Villaverde	40	35,03	114,20	103,49	0,64
110307	Los Rosales-2	Villaverde	9	8,07	111,54	102,71	0,56
110308	El Espinillo	Villaverde	22	20,94	105,04	102,43	0,60
110309	San Andrés-3	Villaverde	4	4,11	97,33	98,39	0,43
110401	San Isidro-1	Carabanchel	51	45,63	111,76	105,60	0,72
110402	San Isidro-2	Carabanchel	54	47,34	114,08	106,01	0,72
110403	Vista Alegre-1	Carabanchel	74	53,69	137,82	115,38	0,94
110404	Vista Alegre-2	Carabanchel	64	61,71	103,71	102,17	0,58
110405	Buenavista	Carabanchel	46	48,78	94,30	97,00	0,35
110406	Comillas	Carabanchel	63	65,63	95,99	97,32	0,37
110407	Opañel-1	Carabanchel	37	35,19	105,14	101,59	0,54
110408	Opañel-2	Carabanchel	43	46,81	91,86	96,24	0,31

Código ZBS	Zona básica de salud	Distrito sanitario	Observados	Esperados	RME	RRs	PRP
110409	Puerta Bonita-1	Carabanchel	33	49,18	67,11	87,69	0,07
110410	Puerta Bonita-2	Carabanchel	38	34,16	111,24	103,06	0,60
110411	Abrantes	Carabanchel	62	63,82	97,16	97,91	0,39
110501	Moscardó	Usera	62	77,69	79,81	89,65	0,09
110502	Almendrales	Usera	40	44,74	89,40	94,65	0,28
110503	Zofio	Usera	24	31,04	77,32	92,61	0,20
110504	Pradolongo	Usera	27	33,41	80,80	93,52	0,23
110505	Orcasitas	Usera	42	40,50	103,71	100,15	0,48
110506	San Fermín	Usera	43	31,71	135,59	111,61	0,86
110507	Orcasur	Usera	21	22,12	94,95	98,67	0,43

Mortalidad por enfermedades cerebrovasculares, hombres

Código ZBS	Zona básica de salud	Distrito sanitario	Observados	Esperados	RME	RRs	PRP
10101	Villarejo de Salvanés	Arganda	32	22,75	140,66	119,91	0,93
10102	Perales de Tajuña	Arganda	33	27,68	119,22	112,11	0,91
10103	Campo Real	Arganda	17	16,86	100,81	107,46	0,76
10104	Arganda	Arganda	36	35,47	101,48	107,03	0,78
10105	Rivas Vaciamadrid	Arganda	22	18,44	119,33	106,37	0,80
10201	Vinateros-Marroquina	Moratalaz	65	68,07	95,48	98,05	0,41
10202	Media Legua	Moratalaz	41	49,27	83,21	96,09	0,29
10203	Fontarrón	Moratalaz	29	31,78	91,25	97,89	0,40
10204	Vicálvaro-1	Moratalaz	30	33,62	89,24	99,84	0,48
10205	Vicálvaro-2	Moratalaz	18	16,57	108,62	104,30	0,71
10206	Vandel	Moratalaz	12	15,21	78,90	98,06	0,41
10207	Valdebernardo	Moratalaz	8	9,95	80,40	100,22	0,52
10301	Adelfas	Retiro	31	34,26	90,47	101,38	0,56
10302	Pacífico	Retiro	65	69,97	92,90	99,37	0,46
10303	Ibiza	Retiro	84	71,48	117,52	108,25	0,86
10304	Estrella	Retiro	24	41,90	57,28	93,07	0,18
10401	Numancia-1	Vallecas	33	24,78	133,18	105,01	0,71
10402	Numancia-2	Vallecas	33	34,18	96,55	100,69	0,51
10403	Palomeras Bajas-1	Vallecas	32	24,49	130,69	107,43	0,79
10404	Palomeras Bajas-2	Vallecas	12	22,78	52,69	95,43	0,30
10405	Palomeras Bajas-3	Vallecas	39	35,30	110,49	105,68	0,74
10406	San Diego	Vallecas	35	28,54	122,62	108,49	0,82
10407	Entrevías-1	Vallecas	16	11,42	140,16	109,15	0,76
10408	Entrevías-2	Vallecas	61	49,68	122,80	108,93	0,90
10409	Portazgo	Vallecas	43	39,12	109,92	101,46	0,58
10410	Palomeras Sureste-1	Vallecas	49	60,98	80,36	95,20	0,25
10411	Palomeras Sureste-2	Vallecas	17	22,54	75,43	99,57	0,49
10412	Villa Vallecas-1	Vallecas	53	41,95	126,33	107,62	0,84
10413	Villa Vallecas-2	Vallecas	23	24,45	94,08	99,66	0,48
20101	Tamames	Coslada	21	17,21	122,05	107,16	0,72
20102	Jaime Vera	Coslada	13	11,51	112,94	105,51	0,68
20103	Valleaguado	Coslada	20	20,10	99,49	103,17	0,63
20104	Ciudad San Pablo	Coslada	14	11,99	116,79	105,23	0,70
20105	S.Fernando Henares-1	Coslada	24	16,99	141,23	106,97	0,83
20106	S.Fernando Henares-2	Coslada	8	9,39	85,23	103,13	0,59
20107	Mejorada del Campo	Coslada	24	17,18	139,70	111,30	0,86
20201	Goya	Salamanca	116	113,98	101,77	101,79	0,62
20202	Montesa	Salamanca	83	57,74	143,75	116,60	0,98
20203	Baviera	Salamanca	29	36,92	78,55	96,90	0,32
20204	Castelló-Lagasca	Salamanca	82	74,44	110,16	106,16	0,81
20301	Prosperidad	Chamartín	86	91,29	94,20	99,24	0,43
20302	Segre	Chamartín	78	76,59	101,84	101,89	0,60
20303	Uruguay	Chamartín	38	43,99	86,39	96,26	0,31
20304	Núñez Morgado	Chamartín	33	37,40	88,24	97,51	0,35
30101	Carmen Calzado	Alcalá de Henares	23	22,40	102,69	103,25	0,65
30102	Puerta de Madrid	Alcalá de Henares	20	12,82	155,96	109,56	0,86

Código ZBS	Zona básica de salud	Distrito sanitario	Observados	Esperados	RME	RRs	PRP
30103	Ramiro II	Alcalá de Henares	29	15,87	182,74	118,15	0,94
30104	Luis Vives	Alcalá de Henares	19	19,11	99,45	105,95	0,70
30105	Manuel Merino	Alcalá de Henares	15	16,86	88,99	102,36	0,56
30106	Virgen del Val	Alcalá de Henares	12	10,33	116,15	107,05	0,75
30107	Juan de Austria	Alcalá de Henares	28	18,34	152,67	109,27	0,80
30108	María de Guzmán	Alcalá de Henares	19	34,05	55,81	93,97	0,23
30109	Los Pinos	Alcalá de Henares	31	30,53	101,53	101,84	0,57
30110	Meco	Alcalá de Henares	8	11,73	68,18	101,43	0,55
30111	Torres de la Alameda	Alcalá de Henares	24	18,68	128,47	109,73	0,84
30201	Las Fronteras	Torrejón de Ardoz	40	37,13	107,74	104,10	0,68
30202	La Veredilla	Torrejón de Ardoz	12	12,28	97,74	102,86	0,58
30203	El Juncal	Torrejón de Ardoz	9	10,64	84,59	101,70	0,56
30204	Brújula	Torrejón de Ardoz	20	16,15	123,85	106,78	0,72
30205	La Plata	Torrejón de Ardoz	3	5,81	51,61	102,45	0,60
40101	Ventas	Ciudad Lineal	102	97,49	104,62	100,57	0,52
40102	Pueblo Nuevo-1	Ciudad Lineal	49	55,10	88,92	96,11	0,30
40103	Pueblo Nuevo-2	Ciudad Lineal	48	39,95	120,16	104,22	0,68
40104	Quintana	Ciudad Lineal	42	55,65	75,47	92,39	0,14
40105	Concepción	Ciudad Lineal	41	43,27	94,75	98,48	0,40
40106	San Pascual	Ciudad Lineal	28	29,11	96,19	98,88	0,42
40107	San Juan Bautista	Ciudad Lineal	23	24,14	95,26	98,64	0,40
40108	Atalaya	Ciudad Lineal	24	23,69	101,31	98,16	0,39
40109	Pueblo Nuevo-3	Ciudad Lineal	9	9,50	94,70	100,37	0,50
40201	Arcos	San Blas	48	35,61	134,80	108,10	0,80
40202	Amposta	San Blas	33	44,57	74,04	94,95	0,25
40203	Simancas	San Blas	51	45,39	112,35	102,25	0,59
40204	Canillejas	San Blas	47	45,34	103,67	101,54	0,57
40205	Rejas	San Blas	13	14,53	89,50	100,16	0,49
40206	Rosas	San Blas	13	17,43	74,58	98,57	0,43
40207	Quinta de los Molinos	San Blas	19	13,21	143,83	102,75	0,62
40301	La Plovera	Hortaleza	15	12,01	124,90	101,36	0,54
40302	Canillas-1	Hortaleza	22	22,70	96,91	98,04	0,41
40303	Canillas-2	Hortaleza	25	35,48	70,47	92,87	0,18
40304	Pinar del Rey	Hortaleza	78	80,72	96,63	97,60	0,36
40305	Apostol Santiago	Hortaleza	32	27,87	114,83	100,19	0,48
40306	Barajas-1	Hortaleza	20	18,35	108,97	100,44	0,49
40307	Barajas-2	Hortaleza	19	22,61	84,04	98,32	0,41
40308	Virgen del Cortijo	Hortaleza	7	9,58	73,08	95,97	0,29
50101	Alcobendas-Chopera	Alcobendas	24	27,37	87,68	96,41	0,33
50102	Miraflores	Alcobendas	30	21,25	141,19	104,54	0,64
50103	Marqués de Valdavia	Alcobendas	13	17,13	75,90	95,57	0,29
50104	La Moraleja	Alcobendas	14	13,13	106,63	98,01	0,37
50105	S.S. de los Reyes-1	Alcobendas	16	16,62	96,25	96,40	0,31
50106	S.S. de los Reyes-2	Alcobendas	22	22,50	97,77	98,20	0,41
50107	S.S. de los Reyes-3	Alcobendas	16	14,11	113,42	99,71	0,47
50108	Paracuellos del Jarama	Alcobendas	7	13,51	51,80	96,78	0,34
50109	Algete	Alcobendas	27	29,83	90,51	94,29	0,24
50110	El Molar	Alcobendas	24	17,60	136,36	98,83	0,43

Código ZBS	Zona básica de salud	Distrito sanitario	Observados	Esperados	RME	RRs	PRP
50111	La Cabrera	Alcobendas	17	13,08	129,93	97,84	0,40
50112	Rascafría	Alcobendas	3	6,09	49,24	90,74	0,20
50113	Torrelaguna	Alcobendas	8	11,42	70,07	93,61	0,27
50114	Buitrago de Lozoya	Alcobendas	16	15,36	104,14	94,58	0,28
50201	Colmenar Viejo	Colmenar Viejo	30	42,71	70,24	88,96	0,04
50202	Manzanares el Real	Colmenar Viejo	10	10,21	97,97	92,68	0,19
50203	Soto del Real	Colmenar Viejo	14	20,74	67,52	90,53	0,14
50204	Tres Cantos	Colmenar Viejo	12	21,97	54,62	85,34	0,09
50301	Cuatro Caminos-1	Tetuán	36	33,56	107,28	104,14	0,69
50302	Cuatro Caminos-2	Tetuán	38	37,87	100,33	102,28	0,59
50303	Castillejos	Tetuán	47	41,45	113,38	104,39	0,70
50304	Bellas Vistas	Tetuán	62	47,59	130,29	109,11	0,88
50305	Berruguete	Tetuán	36	37,11	97,00	101,88	0,56
50306	Valdeacederas	Tetuán	34	32,52	104,54	101,87	0,57
50307	Almenara	Tetuán	49	38,85	126,13	106,79	0,77
50401	Valverde	Fuencarral	38	50,02	75,98	93,08	0,14
50402	Bº Begoña	Fuencarral	27	20,51	131,67	101,31	0,51
50403	Periodistas	Fuencarral	37	40,82	90,63	95,78	0,27
50404	Pilar	Fuencarral	49	61,02	80,31	94,84	0,24
50405	Monforte de Lemos	Fuencarral	35	27,80	125,91	102,99	0,61
50406	Peñagrande	Fuencarral	27	32,61	82,80	95,06	0,28
50407	Fuentelarreina	Fuencarral	23	30,91	74,40	92,94	0,17
50408	El Pardo	Fuencarral	13	10,08	129,01	95,98	0,29
50409	Mirasierra	Fuencarral	14	13,17	106,27	97,43	0,37
60101	Boadilla del Monte	Majadahonda	17	20,35	83,55	91,09	0,13
60102	Pozuelo de Alarcón	Majadahonda	61	67,07	90,95	92,56	0,12
60103	Villanueva de la Cañada	Majadahonda	18	22,92	78,52	91,86	0,13
60104	Majadahonda	Majadahonda	29	45,99	63,06	86,51	0,03
60105	Las Rozas	Majadahonda	46	51,52	89,29	92,36	0,13
60201	Torrelodones	Collado Villalba	20	20,65	96,86	93,96	0,21
60202	Galapagar	Collado Villalba	23	26,61	86,43	92,76	0,17
60203	S. Lorenzo del Escorial	Collado Villalba	38	41,44	91,70	92,99	0,18
60204	Collado Villalba	Collado Villalba	61	58,22	104,77	96,57	0,32
60205	Guadarrama	Collado Villalba	20	25,23	79,26	91,58	0,13
60206	Cercedilla	Collado Villalba	14	16,81	83,26	91,27	0,20
60207	Robledo de Chavela	Collado Villalba	11	14,48	75,95	94,55	0,24
60301	Univers.- Valdezarza	Moncloa	83	80,39	103,24	100,93	0,55
60302	Casa de Campo	Moncloa	32	28,27	113,18	98,65	0,39
60303	Argüelles	Moncloa	59	55,14	107,01	104,44	0,70
60304	Aravaca	Moncloa	29	22,81	127,15	99,26	0,44
70101	Cortes	Centro	49	38,08	128,67	109,22	0,89
70102	Justicia	Centro	28	19,59	142,94	112,53	0,88
70103	Universidad	Centro	46	39,36	116,87	108,45	0,83
70104	Palacio	Centro	52	39,47	131,74	112,04	0,91
70105	Embajadores-1	Centro	37	36,10	102,51	105,43	0,71
70106	Embajadores-2	Centro	47	34,47	136,34	112,56	0,93
70201	Trafalgar	Chamberí	58	58,24	99,58	103,03	0,64
70202	Guzmán el Bueno	Chamberí	47	43,81	107,28	104,59	0,69

Código ZBS	Zona básica de salud	Distrito sanitario	Observados	Esperados	RME	RRs	PRP
70203	Andrés Mellado	Chamberí	66	59,33	111,24	105,40	0,73
70204	Cea Bermúdez	Chamberí	43	57,67	74,57	95,94	0,28
70205	Rios Rosas	Chamberí	80	78,95	101,32	102,26	0,62
70301	Puerta del Angel-1	Latina	39	46,75	83,42	95,52	0,27
70302	Puerta del Angel-2	Latina	41	44,71	91,70	94,27	0,23
70303	Los Cármenes	Latina	27	33,80	79,87	93,62	0,19
70304	Lucero	Latina	55	72,44	75,93	87,99	0,04
70305	Campamento	Latina	23	27,10	84,87	91,79	0,17
70306	Aluche-1	Latina	44	52,80	83,33	90,64	0,10
70307	Aluche-2	Latina	45	60,54	74,33	88,69	0,04
70308	Aguilas-1	Latina	35	43,83	79,85	91,25	0,12
70309	Aguilas-2	Latina	18	20,66	87,14	93,53	0,18
70310	Aguilas-3	Latina	19	29,28	64,89	89,02	0,05
80101	San Fernando	Móstoles	2	4,17	47,98	95,66	0,29
80102	El Soto	Móstoles	4	4,58	87,37	97,64	0,38
80103	Presentación Sabio	Móstoles	28	28,19	99,33	96,65	0,33
80104	Princesa	Móstoles	16	14,70	108,84	97,24	0,37
80105	Barcelona	Móstoles	22	23,80	92,45	96,27	0,31
80106	Felipe II	Móstoles	18	14,88	120,98	100,53	0,50
80107	Dr. Luengo Rodríguez	Móstoles	14	16,47	84,98	97,18	0,35
80108	Coronel de Palma	Móstoles	37	28,81	128,42	102,36	0,59
80109	Alde. Bartolomé Glez	Móstoles	25	25,18	99,29	97,88	0,37
80110	Parque Coimbra	Móstoles	9	8,36	107,67	98,45	0,41
80201	Miguel Servet	Alcorcón	23	23,72	96,95	94,31	0,20
80202	Ramón y Cajal	Alcorcón	17	30,21	56,28	87,91	0,07
80203	Los Castillos	Alcorcón	29	34,91	83,06	92,18	0,13
80204	Dr. Lain Entralgo	Alcorcón	20	22,35	89,50	93,98	0,25
80205	Gregorio Marañón	Alcorcón	14	12,39	113,01	95,90	0,31
80206	Granero Vicedo	Alcorcón	24	23,14	103,72	96,59	0,33
80207	Dr. Trueta	Alcorcón	17	14,97	113,58	96,75	0,36
80208	La Ribota	Alcorcón	3	7,45	40,28	93,82	0,22
80301	Cadalso de los Vidrios	Navalcarnero	7	11,74	59,64	93,04	0,30
80302	San Martín de Valdeiglesias	Navalcarnero	32	24,56	130,30	103,68	0,62
80303	Villa del Prado	Navalcarnero	17	13,21	128,64	105,01	0,63
80304	Navalcarnero	Navalcarnero	43	40,58	105,95	99,29	0,42
80305	Villaviciosa de Odón	Navalcarnero	14	23,70	59,06	91,03	0,10
90101	Pizarro	Leganés	30	25,19	119,10	101,91	0,60
90102	Palomares	Leganés	17	19,68	86,38	95,76	0,29
90103	M ^ª Jesús Hereza	Leganés	38	32,90	115,50	99,49	0,44
90104	Pedroches	Leganés	23	30,68	74,96	92,91	0,19
90105	Jaime Vera	Leganés	26	27,84	93,39	95,84	0,31
90106	M ^ª Montessori	Leganés	5	7,94	62,99	95,73	0,29
90107	María Curie	Leganés	11	11,48	95,80	96,23	0,29
90108	Mendiguchía Carriche	Leganés	20	25,27	79,14	95,99	0,28
90109	Leganés Norte	Leganés	3	3,24	92,59	96,27	0,33
90201	Cuzco	Fuenlabrada	17	12,90	131,77	103,97	0,64
90202	Canarias/Málaga	Fuenlabrada	16	15,44	103,62	101,96	0,56

Código ZBS	Zona básica de salud	Distrito sanitario	Observados	Esperados	RME	RRs	PRP
90203	Castilla la Nueva	Fuenlabrada	15	10,78	139,09	103,27	0,63
90204	El Naranjo	Fuenlabrada	8	11,16	71,71	97,56	0,35
90205	Panaderas	Fuenlabrada	12	23,02	52,12	95,95	0,31
90206	Francia	Fuenlabrada	23	17,84	128,93	103,88	0,65
90207	Parque Loranca	Fuenlabrada	5	5,50	90,95	100,11	0,48
90208	Humanes de Madrid	Fuenlabrada	12	9,60	124,95	101,32	0,55
100101	Griñón	Parla	19	22,22	85,50	99,23	0,44
100102	Parla-1	Parla	21	16,12	130,26	106,71	0,69
100103	Parla-2	Parla	21	21,93	95,74	100,67	0,50
100104	Parla-3	Parla	19	20,23	93,90	100,17	0,49
100105	Pinto	Parla	29	31,51	92,04	101,02	0,54
100201	Getafe-1	Getafe	38	40,59	93,61	100,11	0,50
100202	Getafe-2	Getafe	31	32,49	95,43	99,76	0,48
100203	Getafe-3	Getafe	24	25,45	94,31	99,48	0,45
100204	Ciudades	Getafe	15	14,51	103,39	100,65	0,52
100205	Getafe-5	Getafe	18	16,39	109,80	100,78	0,52
100206	Getafe-6	Getafe	3	4,84	61,93	99,76	0,48
100207	Getafe-7	Getafe	3	3,24	92,57	104,63	0,68
100208	Sánchez Morate	Getafe	20	22,00	90,90	98,93	0,46
110101	Valdemoro	Aranjuez	32	26,92	118,85	107,12	0,76
110102	Ciempozuelos	Aranjuez	23	22,62	101,66	108,02	0,79
110103	Colmenar de Oreja	Aranjuez	29	24,15	120,10	113,34	0,91
110104	Aranjuez-1	Aranjuez	37	31,72	116,66	114,17	0,90
110105	Aranjuez-2	Aranjuez	31	24,54	126,33	120,02	0,89
110106	San Martín de la Vega	Aranjuez	10	10,57	94,63	106,46	0,78
110201	Imperial	Arganzuela	31	36,83	84,18	100,52	0,51
110202	Acacias	Arganzuela	43	47,85	89,86	101,47	0,58
110203	Chopera	Arganzuela	34	41,25	82,43	100,09	0,50
110204	Palos de Moguer	Arganzuela	55	47,41	116,01	107,79	0,84
110205	Delicias-1	Arganzuela	38	38,17	99,55	104,71	0,75
110206	Delicias-2	Arganzuela	4	3,55	112,80	105,77	0,77
110301	Los Angeles-1	Villaverde	21	18,30	114,73	107,65	0,77
110302	Los Angeles-2	Villaverde	39	38,48	101,34	104,66	0,73
110303	San Andrés-1	Villaverde	19	16,83	112,89	104,98	0,70
110304	San Andrés-2	Villaverde	39	37,64	103,60	103,61	0,65
110305	Los Rosales-1	Villaverde	25	23,78	105,13	105,59	0,70
110306	San Cristóbal	Villaverde	33	28,23	116,91	104,35	0,73
110307	Los Rosales-2	Villaverde	13	7,38	176,09	107,92	0,81
110308	El Espinillo	Villaverde	19	15,86	119,81	107,35	0,79
110309	San Andrés-3	Villaverde	5	2,66	187,70	103,01	0,65
110401	San Isidro-1	Carabanchel	30	34,39	87,23	98,07	0,38
110402	San Isidro-2	Carabanchel	47	31,42	149,56	108,24	0,84
110403	Vista Alegre-1	Carabanchel	32	38,41	83,32	94,80	0,24
110404	Vista Alegre-2	Carabanchel	46	43,72	105,21	98,67	0,39
110405	Buenavista	Carabanchel	44	38,31	114,84	101,72	0,58
110406	Comillas	Carabanchel	46	45,81	100,42	102,85	0,65
110407	Opañel-1	Carabanchel	21	24,81	84,64	99,89	0,49
110408	Opañel-2	Carabanchel	45	32,33	139,19	108,98	0,86

Código ZBS	Zona básica de salud	Distrito sanitario	Observados	Esperados	RME	RRs	PRP
110409	Puerta Bonita-1	Carabanchel	33	29,29	112,66	102,57	0,59
110410	Puerta Bonita-2	Carabanchel	28	25,54	109,63	102,33	0,57
110411	Abrantes	Carabanchel	51	45,92	111,07	104,58	0,73
110501	Moscardó	Usera	56	50,29	111,35	105,97	0,80
110502	Almendrales	Usera	44	34,12	128,97	109,19	0,86
110503	Zofio	Usera	23	23,27	98,84	102,70	0,63
110504	Pradolongo	Usera	20	27,62	72,41	99,43	0,46
110505	Orcasitas	Usera	37	34,52	107,19	104,03	0,68
110506	San Fermín	Usera	24	21,34	112,45	107,21	0,80
110507	Orcasur	Usera	22	14,42	152,59	108,93	0,86

Mortalidad por enfermedades cerebrovasculares, mujeres

Código ZBS	Zona básica de salud	Distrito sanitario	Observados	Esperados	RME	RRs	PRP
10101	Villarejo de Salvanés	Arganda	42	25,74	163,17	130,84	0,99
10102	Perales de Tajuña	Arganda	42	37,41	112,28	111,81	0,87
10103	Campo Real	Arganda	23	20,55	111,94	109,65	0,79
10104	Arganda	Arganda	50	46,16	108,32	108,55	0,81
10105	Rivas Vaciamadrid	Arganda	16	21,84	73,27	100,32	0,50
10201	Vinateros-Marroquina	Moratalaz	94	90,25	104,15	101,76	0,57
10202	Media Legua	Moratalaz	64	64,03	99,95	99,01	0,44
10203	Fontarrón	Moratalaz	41	46,78	87,64	96,88	0,35
10204	Vicálvaro-1	Moratalaz	55	38,05	144,55	114,81	0,94
10205	Vicálvaro-2	Moratalaz	18	18,36	98,05	105,18	0,69
10206	Vandel	Moratalaz	18	17,07	105,47	101,76	0,54
10207	Valdebernardo	Moratalaz	8	10,23	78,20	101,14	0,54
10301	Adelfas	Retiro	68	52,95	128,41	108,83	0,83
10302	Pacífico	Retiro	87	107,66	80,81	87,89	0,04
10303	Ibiza	Retiro	112	141,77	79,00	86,37	0,01
10304	Estrella	Retiro	59	54,52	108,22	100,59	0,50
10401	Numancia-1	Vallecas	29	32,65	88,82	96,19	0,34
10402	Numancia-2	Vallecas	46	49,79	92,39	97,05	0,36
10403	Palomeras Bajas-1	Vallecas	36	42,55	84,61	95,86	0,32
10404	Palomeras Bajas-2	Vallecas	32	29,74	107,59	103,31	0,62
10405	Palomeras Bajas-3	Vallecas	52	46,96	110,72	104,73	0,67
10406	San Diego	Vallecas	36	40,64	88,58	96,96	0,36
10407	Entrevías-1	Vallecas	21	15,77	133,13	109,16	0,73
10408	Entrevías-2	Vallecas	75	60,37	124,23	109,65	0,88
10409	Portazgo	Vallecas	57	56,41	101,05	101,10	0,54
10410	Palomeras Sureste-1	Vallecas	103	78,22	131,69	115,93	0,96
10411	Palomeras Sureste-2	Vallecas	31	27,38	113,20	105,79	0,72
10412	Villa Vallecas-1	Vallecas	55	52,34	105,09	104,17	0,69
10413	Villa Vallecas-2	Vallecas	29	32,65	88,83	99,03	0,46
20101	Tamames	Coslada	29	19,47	148,92	117,47	0,92
20102	Jaime Vera	Coslada	14	11,90	117,65	108,97	0,77
20103	Valleaguado	Coslada	31	26,16	118,50	109,23	0,81
20104	Ciudad San Pablo	Coslada	8	13,30	60,13	100,56	0,48
20105	S.Fernando Henares-1	Coslada	24	18,94	126,74	110,08	0,87
20106	S.Fernando Henares-2	Coslada	11	10,54	104,33	106,04	0,67
20107	Mejorada del Campo	Coslada	26	18,84	138,03	113,18	0,86
20201	Goya	Salamanca	216	219,46	98,42	97,09	0,29
20202	Montesa	Salamanca	98	116,37	84,21	89,78	0,08
20203	Baviera	Salamanca	44	46,58	94,46	97,20	0,35
20204	Castelló-Lagasca	Salamanca	164	157,46	104,16	101,03	0,55
20301	Prosperidad	Chamartín	150	156,18	96,04	96,87	0,29
20302	Segre	Chamartín	118	117,56	100,37	98,85	0,41
20303	Uruguay	Chamartín	70	67,18	104,20	101,44	0,55
20304	Núñez Morgado	Chamartín	54	48,56	111,21	101,42	0,54
30101	Carmen Calzado	Alcalá de Henares	43	30,47	141,14	113,89	0,90
30102	Puerta de Madrid	Alcalá de Henares	15	12,02	124,78	109,17	0,80

Código ZBS	Zona básica de salud	Distrito sanitario	Observados	Esperados	RME	RRs	PRP
30103	Ramiro II	Alcalá de Henares	21	14,86	141,34	112,76	0,84
30104	Luis Vives	Alcalá de Henares	28	19,54	143,30	113,83	0,87
30105	Manuel Merino	Alcalá de Henares	16	18,63	85,86	100,60	0,50
30106	Virgen del Val	Alcalá de Henares	10	10,54	94,92	103,94	0,62
30107	Juan de Austria	Alcalá de Henares	28	21,25	131,75	108,03	0,74
30108	María de Guzmán	Alcalá de Henares	20	46,56	42,96	83,17	0,03
30109	Los Pinos	Alcalá de Henares	31	31,87	97,28	101,72	0,56
30110	Meco	Alcalá de Henares	8	12,57	63,63	98,75	0,42
30111	Torres de la Alameda	Alcalá de Henares	22	22,56	97,52	104,22	0,65
30201	Las Fronteras	Torrejón de Ardoz	51	44,42	114,80	110,44	0,87
30202	La Veredilla	Torrejón de Ardoz	21	12,58	166,98	118,98	0,92
30203	El Juncal	Torrejón de Ardoz	10	10,51	95,15	106,38	0,70
30204	Brújula	Torrejón de Ardoz	23	17,42	132,01	114,35	0,88
30205	La Plata	Torrejón de Ardoz	9	5,73	157,18	112,40	0,83
40101	Ventas	Ciudad Lineal	116	143,69	80,73	88,19	0,03
40102	Pueblo Nuevo-1	Ciudad Lineal	67	75,34	88,93	92,90	0,18
40103	Pueblo Nuevo-2	Ciudad Lineal	46	49,74	92,47	95,52	0,29
40104	Quintana	Ciudad Lineal	74	83,49	88,63	93,32	0,18
40105	Concepción	Ciudad Lineal	78	71,62	108,91	102,41	0,59
40106	San Pascual	Ciudad Lineal	47	42,63	110,26	103,54	0,64
40107	San Juan Bautista	Ciudad Lineal	37	32,01	115,59	104,50	0,67
40108	Atalaya	Ciudad Lineal	31	27,39	113,18	102,18	0,57
40109	Pueblo Nuevo-3	Ciudad Lineal	13	9,68	134,26	102,65	0,58
40201	Arcos	San Blas	46	52,80	87,13	95,87	0,32
40202	Amposta	San Blas	46	56,49	81,43	92,58	0,19
40203	Simancas	San Blas	69	67,50	102,22	100,19	0,50
40204	Canillejas	San Blas	61	55,01	110,89	105,71	0,71
40205	Rejas	San Blas	18	15,11	119,15	108,30	0,77
40206	Rosas	San Blas	20	16,45	121,60	106,18	0,72
40207	Quinta de los Molinos	San Blas	19	18,49	102,76	101,38	0,54
40301	La Plovera	Hortaleza	19	11,60	163,80	110,07	0,84
40302	Canillas-1	Hortaleza	29	27,95	103,77	103,79	0,64
40303	Canillas-2	Hortaleza	50	47,97	104,24	103,94	0,64
40304	Pinar del Rey	Hortaleza	114	103,50	110,15	105,82	0,77
40305	Apostol Santiago	Hortaleza	51	37,12	137,38	111,49	0,87
40306	Barajas-1	Hortaleza	26	20,65	125,88	108,04	0,74
40307	Barajas-2	Hortaleza	33	27,07	121,92	108,17	0,80
40308	Virgen del Cortijo	Hortaleza	3	19,71	15,22	85,66	0,06
50101	Alcobendas-Chopera	Alcobendas	36	35,58	101,19	101,27	0,52
50102	Miraflores	Alcobendas	32	26,59	120,34	106,89	0,71
50103	Marqués de Valdavia	Alcobendas	18	21,02	85,65	97,37	0,38
50104	La Moraleja	Alcobendas	14	20,10	69,66	96,12	0,33
50105	S.S. de los Reyes-1	Alcobendas	20	17,40	114,94	103,49	0,64
50106	S.S. de los Reyes-2	Alcobendas	35	24,23	144,43	112,60	0,85
50107	S.S. de los Reyes-3	Alcobendas	19	15,86	119,80	104,78	0,65
50108	Paracuellos del Jarama	Alcobendas	17	14,20	119,68	106,30	0,73
50109	Algete	Alcobendas	38	29,64	128,21	109,97	0,81
50110	El Molar	Alcobendas	21	17,46	120,30	106,15	0,69

Código ZBS	Zona básica de salud	Distrito sanitario	Observados	Esperados	RME	RRs	PRP
50111	La Cabrera	Alcobendas	23	15,90	144,62	110,73	0,81
50112	Rascafría	Alcobendas	11	6,22	176,74	108,28	0,71
50113	Torrelaguna	Alcobendas	19	15,00	126,64	108,26	0,74
50114	Buitrago de Lozoya	Alcobendas	16	19,29	82,96	100,27	0,50
50201	Colmenar Viejo	Colmenar Viejo	45	56,98	78,98	91,77	0,15
50202	Manzanares el Real	Colmenar Viejo	12	11,40	105,30	100,56	0,49
50203	Soto del Real	Colmenar Viejo	26	27,01	96,26	100,91	0,53
50204	Tres Cantos	Colmenar Viejo	15	25,77	58,21	86,31	0,09
50301	Cuatro Caminos-1	Tetuán	44	51,36	85,66	93,53	0,21
50302	Cuatro Caminos-2	Tetuán	61	62,01	98,37	97,81	0,38
50303	Castillejos	Tetuán	54	57,36	94,14	96,33	0,31
50304	Bellas Vistas	Tetuán	92	82,95	110,91	103,25	0,65
50305	Berruguete	Tetuán	67	59,75	112,13	103,56	0,64
50306	Valdeacederas	Tetuán	55	50,01	109,98	101,56	0,56
50307	Almenara	Tetuán	46	58,04	79,26	90,16	0,11
50401	Valverde	Fuencarral	50	88,74	56,34	79,87	0,00
50402	Bº Begoña	Fuencarral	30	29,00	103,45	98,48	0,42
50403	Periodistas	Fuencarral	45	50,14	89,76	93,92	0,24
50404	Pilar	Fuencarral	97	83,71	115,88	105,54	0,73
50405	Monforte de Lemos	Fuencarral	38	42,07	90,32	95,30	0,27
50406	Peñagrande	Fuencarral	45	41,64	108,06	99,64	0,45
50407	Fuentelarreina	Fuencarral	32	39,45	81,12	91,55	0,16
50408	El Pardo	Fuencarral	18	12,80	140,65	101,75	0,53
50409	Mirasierra	Fuencarral	17	15,36	110,65	98,42	0,42
60101	Boadilla del Monte	Majadahonda	18	22,24	80,93	90,72	0,16
60102	Pozuelo de Alarcón	Majadahonda	73	89,15	81,88	88,79	0,05
60103	Villanueva de la Cañada	Majadahonda	15	35,66	42,06	81,74	0,02
60104	Majadahonda	Majadahonda	48	59,75	80,33	88,59	0,08
60105	Las Rozas	Majadahonda	83	79,17	104,84	98,81	0,43
60201	Torrelodones	Collado Villalba	22	25,75	85,45	94,07	0,25
60202	Galapagar	Collado Villalba	27	31,54	85,60	92,85	0,20
60203	S. Lorenzo del Escorial	Collado Villalba	50	52,24	95,72	94,91	0,27
60204	Collado Villalba	Collado Villalba	64	71,85	89,07	93,89	0,22
60205	Guadarrama	Collado Villalba	39	31,62	123,33	103,62	0,61
60206	Cercedilla	Collado Villalba	25	21,71	115,15	104,78	0,63
60207	Robledo de Chavela	Collado Villalba	17	16,20	104,96	96,95	0,36
60301	Univers.- Valdezarza	Moncloa	107	113,98	93,88	95,25	0,23
60302	Casa de Campo	Moncloa	43	45,08	95,39	95,79	0,29
60303	Argüelles	Moncloa	113	103,41	109,28	102,89	0,63
60304	Aravaca	Moncloa	41	36,22	113,18	100,24	0,48
70101	Cortes	Centro	83	76,34	108,72	101,74	0,57
70102	Justicia	Centro	41	42,05	97,50	98,69	0,44
70103	Universidad	Centro	94	82,06	114,55	105,76	0,77
70104	Palacio	Centro	86	82,02	104,86	100,96	0,53
70105	Embajadores-1	Centro	68	69,38	98,01	97,43	0,36
70106	Embajadores-2	Centro	66	73,27	90,08	93,76	0,21
70201	Trafalgar	Chamberí	140	123,88	113,02	106,09	0,78
70202	Guzmán el Bueno	Chamberí	73	90,25	80,89	89,41	0,08

Código ZBS	Zona básica de salud	Distrito sanitario	Observados	Esperados	RME	RRs	PRP
70203	Andrés Mellado	Chamberí	98	107,71	90,98	92,79	0,16
70204	Cea Bermúdez	Chamberí	89	108,08	82,35	89,34	0,06
70205	Rios Rosas	Chamberí	169	159,10	106,22	102,52	0,63
70301	Puerta del Angel-1	Latina	73	73,73	99,01	97,80	0,39
70302	Puerta del Angel-2	Latina	69	62,65	110,14	101,22	0,55
70303	Los Cármenes	Latina	40	42,28	94,61	95,53	0,29
70304	Lucero	Latina	72	92,33	77,98	86,69	0,03
70305	Campamento	Latina	33	36,30	90,90	94,04	0,25
70306	Aluche-1	Latina	73	68,28	106,92	100,10	0,49
70307	Aluche-2	Latina	56	80,04	69,96	84,09	0,01
70308	Aguilas-1	Latina	46	48,16	95,52	96,16	0,31
70309	Aguilas-2	Latina	23	26,26	87,58	94,80	0,27
70310	Aguilas-3	Latina	47	35,99	130,60	104,79	0,67
80101	San Fernando	Móstoles	5	4,11	121,66	96,79	0,35
80102	El Soto	Móstoles	5	5,58	89,55	95,96	0,35
80103	Presentación Sabio	Móstoles	32	34,16	93,68	94,14	0,24
80104	Princesa	Móstoles	15	17,43	86,07	94,20	0,26
80105	Barcelona	Móstoles	32	30,62	104,52	97,89	0,39
80106	Felipe II	Móstoles	13	17,87	72,75	92,92	0,19
80107	Dr. Luengo Rodríguez	Móstoles	23	19,25	119,46	100,80	0,50
80108	Coronel de Palma	Móstoles	28	34,78	80,51	92,40	0,19
80109	Alde. Bartolomé Glez	Móstoles	32	30,99	103,25	96,76	0,35
80110	Parque Coimbra	Móstoles	10	10,50	95,27	96,12	0,33
80201	Miguel Servet	Alcorcón	32	27,74	115,34	98,88	0,41
80202	Ramón y Cajal	Alcorcón	31	39,77	77,95	89,19	0,11
80203	Los Castillos	Alcorcón	34	41,59	81,75	91,35	0,14
80204	Dr. Lain Entralgo	Alcorcón	17	26,34	64,53	89,02	0,13
80205	Gregorio Marañón	Alcorcón	24	15,57	154,09	102,64	0,58
80206	Granero Vicedo	Alcorcón	22	25,50	86,27	93,13	0,24
80207	Dr. Trueta	Alcorcón	10	15,92	62,82	89,78	0,15
80208	La Ribota	Alcorcón	11	12,52	87,83	94,61	0,29
80301	Cadalso de los Vidrios	Navalcarnero	12	15,03	79,86	95,25	0,35
80302	San Martín de Valdeiglesias	Navalcarnero	45	33,87	132,85	106,57	0,73
80303	Villa del Prado	Navalcarnero	13	18,56	70,05	91,31	0,22
80304	Navalcarnero	Navalcarnero	57	56,40	101,06	97,47	0,35
80305	Villaviciosa de Odón	Navalcarnero	26	37,19	69,91	87,60	0,08
90101	Pizarro	Leganés	27	30,40	88,81	98,41	0,42
90102	Palomares	Leganés	29	24,22	119,72	104,68	0,68
90103	M ^ª Jesús Hereza	Leganés	36	34,97	102,94	98,28	0,40
90104	Pedroches	Leganés	28	33,78	82,88	96,23	0,34
90105	Jaime Vera	Leganés	36	31,28	115,07	105,25	0,67
90106	M ^ª Montessori	Leganés	5	8,85	56,47	96,87	0,37
90107	María Curie	Leganés	21	13,85	151,67	105,48	0,68
90108	Mendiguchía Carriche	Leganés	37	28,76	128,64	107,77	0,78
90109	Leganés Norte	Leganés	4	4,09	97,82	99,24	0,45
90201	Cuzco	Fuenlabrada	23	13,75	167,33	111,12	0,82
90202	Canarias/Málaga	Fuenlabrada	14	16,82	83,23	98,66	0,43

Código ZBS	Zona básica de salud	Distrito sanitario	Observados	Esperados	RME	RRs	PRP
90203	Castilla la Nueva	Fuenlabrada	17	11,29	150,60	106,26	0,70
90204	El Naranjo	Fuenlabrada	10	13,41	74,56	94,60	0,28
90205	Panaderas	Fuenlabrada	24	25,71	93,34	99,29	0,45
90206	Francia	Fuenlabrada	24	20,92	114,71	102,38	0,58
90207	Parque Loranca	Fuenlabrada	3	5,21	57,60	95,79	0,32
90208	Humanes de Madrid	Fuenlabrada	18	11,02	163,32	105,25	0,66
100101	Griñón	Parla	28	29,61	94,55	98,21	0,41
100102	Parla-1	Parla	15	18,32	81,88	95,12	0,34
100103	Parla-2	Parla	20	24,60	81,31	95,01	0,28
100104	Parla-3	Parla	24	21,00	114,29	101,68	0,53
100105	Pinto	Parla	26	35,19	73,89	94,76	0,27
100201	Getafe-1	Getafe	60	48,72	123,15	109,95	0,85
100202	Getafe-2	Getafe	47	39,70	118,39	107,90	0,78
100203	Getafe-3	Getafe	31	29,57	104,84	103,49	0,60
100204	Ciudades	Getafe	16	16,24	98,52	104,02	0,62
100205	Getafe-5	Getafe	18	18,76	95,96	101,46	0,56
100206	Getafe-6	Getafe	3	4,68	64,15	101,23	0,53
100207	Getafe-7	Getafe	4	5,52	72,47	102,94	0,58
100208	Sánchez Morate	Getafe	27	26,73	101,02	103,03	0,58
110101	Valdemoro	Aranjuez	32	30,97	103,34	104,22	0,66
110102	Ciempozuelos	Aranjuez	32	26,78	119,48	111,61	0,84
110103	Colmenar de Oreja	Aranjuez	47	31,76	147,97	122,64	0,98
110104	Aranjuez-1	Aranjuez	44	50,23	87,59	101,70	0,54
110105	Aranjuez-2	Aranjuez	40	29,67	134,80	120,25	0,92
110106	San Martín de la Vega	Aranjuez	21	12,64	166,09	114,51	0,91
110201	Imperial	Arganzuela	56	55,86	100,25	98,65	0,40
110202	Acacias	Arganzuela	75	77,91	96,26	96,97	0,34
110203	Chopera	Arganzuela	66	72,58	90,94	94,60	0,23
110204	Palos de Moguer	Arganzuela	85	89,87	94,58	95,27	0,25
110205	Delicias-1	Arganzuela	44	65,53	67,14	87,13	0,05
110206	Delicias-2	Arganzuela	7	5,77	121,28	99,09	0,44
110301	Los Angeles-1	Villaverde	22	20,60	106,80	104,60	0,67
110302	Los Angeles-2	Villaverde	53	47,71	111,09	105,87	0,74
110303	San Andrés-1	Villaverde	17	22,05	77,10	97,10	0,36
110304	San Andrés-2	Villaverde	40	43,31	92,36	98,34	0,41
110305	Los Rosales-1	Villaverde	41	25,49	160,83	118,89	0,94
110306	San Cristóbal	Villaverde	43	34,35	125,19	109,40	0,83
110307	Los Rosales-2	Villaverde	5	8,03	62,23	101,83	0,55
110308	El Espinillo	Villaverde	24	21,02	114,15	106,60	0,74
110309	San Andrés-3	Villaverde	6	4,12	145,57	103,70	0,62
110401	San Isidro-1	Carabanchel	44	45,28	97,17	96,49	0,31
110402	San Isidro-2	Carabanchel	49	47,12	104,00	100,01	0,49
110403	Vista Alegre-1	Carabanchel	62	53,36	116,19	103,19	0,61
110404	Vista Alegre-2	Carabanchel	49	61,41	79,80	89,41	0,08
110405	Buenavista	Carabanchel	44	48,51	90,71	96,26	0,32
110406	Comillas	Carabanchel	79	65,13	121,29	106,87	0,80
110407	Opañel-1	Carabanchel	35	34,93	100,20	98,67	0,43
110408	Opañel-2	Carabanchel	41	46,38	88,41	95,01	0,26

Código ZBS	Zona básica de salud	Distrito sanitario	Observados	Esperados	RME	RRs	PRP
110409	Puerta Bonita-1	Carabanchel	48	49,57	96,82	97,15	0,36
110410	Puerta Bonita-2	Carabanchel	32	33,79	94,71	97,25	0,38
110411	Abrantes	Carabanchel	72	63,38	113,61	104,65	0,70
110501	Moscardó	Usera	78	77,56	100,56	99,10	0,41
110502	Almendrales	Usera	45	44,34	101,49	99,76	0,48
110503	Zofio	Usera	28	30,78	90,98	97,93	0,39
110504	Pradolongo	Usera	38	33,09	114,85	104,27	0,64
110505	Orcasitas	Usera	46	39,63	116,07	105,35	0,73
110506	San Fermín	Usera	41	31,56	129,90	110,16	0,84
110507	Orcasur	Usera	22	22,00	100,02	101,86	0,58

■ Mortalidad por enfermedades crónicas de las vías respiratorias inferiores (excepto asma), hombres

Código ZBS	Zona básica de salud	Distrito sanitario	Observados	Esperados	RME	RRs	PRP
10101	Villarejo de Salvanés	Arganda	23	21,58	106,59	116,68	0,80
10102	Perales de Tajuña	Arganda	39	25,96	150,24	135,96	0,99
10103	Campo Real	Arganda	15	15,03	99,78	110,75	0,70
10104	Arganda	Arganda	36	31,11	115,73	113,67	0,83
10105	Rivas Vaciamadrid	Arganda	9	13,67	65,86	97,71	0,41
10201	Vinateros-Marroquina	Moratalaz	46	64,73	71,07	76,51	0,01
10202	Media Legua	Moratalaz	33	46,34	71,21	78,93	0,02
10203	Fontarrón	Moratalaz	38	29,90	127,07	113,27	0,80
10204	Vicálvaro-1	Moratalaz	22	31,40	70,06	85,94	0,12
10205	Vicálvaro-2	Moratalaz	19	15,33	123,93	102,77	0,56
10206	Vandel	Moratalaz	3	13,02	23,05	74,51	0,02
10207	Valdebernardo	Moratalaz	11	7,49	146,77	110,55	0,72
10301	Adelfas	Retiro	24	31,25	76,80	88,38	0,16
10302	Pacífico	Retiro	45	66,36	67,81	72,05	0,00
10303	Ibiza	Retiro	50	66,83	74,82	79,28	0,01
10304	Estrella	Retiro	27	39,30	68,70	77,00	0,01
10401	Numancia-1	Vallecas	31	22,94	135,13	112,56	0,77
10402	Numancia-2	Vallecas	32	32,32	99,01	102,70	0,56
10403	Palomeras Bajas-1	Vallecas	35	23,37	149,77	126,90	0,95
10404	Palomeras Bajas-2	Vallecas	23	21,62	106,40	110,08	0,72
10405	Palomeras Bajas-3	Vallecas	43	32,50	132,31	125,23	0,96
10406	San Diego	Vallecas	26	26,81	96,99	102,22	0,54
10407	Entrevías-1	Vallecas	22	10,72	205,16	157,22	0,99
10408	Entrevías-2	Vallecas	58	47,36	122,46	116,17	0,92
10409	Portazgo	Vallecas	52	36,90	140,93	121,51	0,94
10410	Palomeras Sureste-1	Vallecas	86	57,32	150,04	135,79	1,00
10411	Palomeras Sureste-2	Vallecas	20	21,03	95,11	110,47	0,75
10412	Villa Vallecas-1	Vallecas	55	38,51	142,82	126,80	0,98
10413	Villa Vallecas-2	Vallecas	18	21,40	84,11	97,74	0,42
20101	Tamames	Coslada	17	14,69	115,75	102,42	0,54
20102	Jaime Vera	Coslada	4	9,28	43,11	83,47	0,17
20103	Valleaguado	Coslada	14	16,94	82,65	92,79	0,28
20104	Ciudad San Pablo	Coslada	11	9,95	110,52	98,23	0,42
20105	S.Fernando Henares-1	Coslada	19	14,99	126,74	110,62	0,79
20106	S.Fernando Henares-2	Coslada	2	7,43	26,92	81,72	0,15
20107	Mejorada del Campo	Coslada	15	14,31	104,81	105,66	0,62
20201	Goya	Salamanca	97	107,02	90,64	85,38	0,04
20202	Montesa	Salamanca	37	54,25	68,20	71,01	0,00
20203	Baviera	Salamanca	17	35,50	47,89	66,29	0,00
20204	Castelló-Lagasca	Salamanca	61	69,34	87,97	84,86	0,04
20301	Prosperidad	Chamartín	76	85,13	89,27	83,51	0,03
20302	Segre	Chamartín	35	72,54	48,25	62,75	0,00
20303	Uruguay	Chamartín	29	41,79	69,39	73,51	0,01
20304	Núñez Morgado	Chamartín	26	35,54	73,17	84,49	0,07
30101	Carmen Calzado	Alcalá de Henares	24	20,60	116,50	106,08	0,62
30102	Puerta de Madrid	Alcalá de Henares	12	11,34	105,85	108,69	0,69

Código ZBS	Zona básica de salud	Distrito sanitario	Observados	Esperados	RME	RRs	PRP
30103	Ramiro II	Alcalá de Henares	18	13,72	131,18	116,83	0,81
30104	Luis Vives	Alcalá de Henares	15	16,12	93,03	100,81	0,49
30105	Manuel Merino	Alcalá de Henares	17	15,46	109,99	101,89	0,52
30106	Virgen del Val	Alcalá de Henares	6	8,50	70,57	98,48	0,46
30107	Juan de Austria	Alcalá de Henares	17	16,15	105,24	101,28	0,50
30108	María de Guzmán	Alcalá de Henares	22	30,65	71,78	84,91	0,11
30109	Los Pinos	Alcalá de Henares	25	26,07	95,90	98,45	0,43
30110	Meco	Alcalá de Henares	12	10,04	119,57	106,55	0,62
30111	Torres de la Alameda	Alcalá de Henares	30	16,74	179,23	135,91	0,98
30201	Las Fronteras	Torrejón de Ardoz	51	33,75	151,11	131,63	0,99
30202	La Veredilla	Torrejón de Ardoz	7	10,79	64,87	93,85	0,35
30203	El Juncal	Torrejón de Ardoz	8	8,04	99,49	105,73	0,62
30204	Brújula	Torrejón de Ardoz	26	13,60	191,15	153,03	0,99
30205	La Plata	Torrejón de Ardoz	4	4,64	86,17	110,42	0,68
40101	Ventas	Ciudad Lineal	82	92,89	88,27	85,12	0,05
40102	Pueblo Nuevo-1	Ciudad Lineal	46	52,43	87,74	87,46	0,13
40103	Pueblo Nuevo-2	Ciudad Lineal	34	37,70	90,18	92,05	0,25
40104	Quintana	Ciudad Lineal	44	53,47	82,29	83,05	0,05
40105	Concepción	Ciudad Lineal	30	41,56	72,19	76,50	0,02
40106	San Pascual	Ciudad Lineal	28	27,00	103,70	90,44	0,21
40107	San Juan Bautista	Ciudad Lineal	23	22,12	103,98	90,08	0,19
40108	Atalaya	Ciudad Lineal	14	21,16	66,15	79,53	0,05
40109	Pueblo Nuevo-3	Ciudad Lineal	4	8,54	46,86	88,08	0,18
40201	Arcos	San Blas	58	33,62	172,54	143,60	1,00
40202	Amposta	San Blas	57	43,59	130,77	119,70	0,94
40203	Simancas	San Blas	51	43,35	117,64	106,35	0,70
40204	Canillejas	San Blas	53	42,31	125,26	112,23	0,82
40205	Rejas	San Blas	16	14,13	113,23	101,87	0,50
40206	Rosas	San Blas	13	14,46	89,91	98,61	0,44
40207	Quinta de los Molinos	San Blas	10	11,95	83,67	89,28	0,23
40301	La Plovera	Hortaleza	5	9,99	50,03	85,10	0,11
40302	Canillas-1	Hortaleza	11	19,86	55,38	75,40	0,03
40303	Canillas-2	Hortaleza	30	33,50	89,56	87,87	0,16
40304	Pinar del Rey	Hortaleza	81	74,95	108,07	99,60	0,46
40305	Apostol Santiago	Hortaleza	29	25,88	112,04	98,22	0,43
40306	Barajas-1	Hortaleza	11	17,13	64,20	79,03	0,09
40307	Barajas-2	Hortaleza	18	19,48	92,41	92,44	0,27
40308	Virgen del Cortijo	Hortaleza	5	8,06	62,04	85,91	0,16
50101	Alcobendas-Chopera	Alcobendas	28	24,54	114,12	112,92	0,78
50102	Miraflores	Alcobendas	28	18,84	148,59	132,08	0,96
50103	Marqués de Valdavia	Alcobendas	22	13,76	159,92	122,73	0,89
50104	La Moraleja	Alcobendas	4	10,83	36,93	87,54	0,19
50105	S.S. de los Reyes-1	Alcobendas	26	14,82	175,49	124,95	0,94
50106	S.S. de los Reyes-2	Alcobendas	26	20,12	129,25	123,06	0,90
50107	S.S. de los Reyes-3	Alcobendas	11	11,02	99,78	109,44	0,68
50108	Paracuellos del Jarama	Alcobendas	11	11,57	95,06	102,04	0,50
50109	Algete	Alcobendas	25	26,10	95,77	98,29	0,45
50110	El Molar	Alcobendas	18	15,62	115,21	105,36	0,58

Código ZBS	Zona básica de salud	Distrito sanitario	Observados	Esperados	RME	RRs	PRP
50111	La Cabrera	Alcobendas	17	11,94	142,42	111,71	0,71
50112	Rascafría	Alcobendas	3	5,81	51,62	86,96	0,25
50113	Torrelaguna	Alcobendas	7	10,63	65,83	87,79	0,24
50114	Buitrago de Lozoya	Alcobendas	11	14,61	75,30	88,71	0,23
50201	Colmenar Viejo	Colmenar Viejo	39	38,62	100,99	98,49	0,43
50202	Manzanares el Real	Colmenar Viejo	9	9,01	99,87	100,21	0,47
50203	Soto del Real	Colmenar Viejo	23	18,69	123,07	106,31	0,63
50204	Tres Cantos	Colmenar Viejo	10	17,75	56,34	73,47	0,05
50301	Cuatro Caminos-1	Tetuán	26	32,18	80,81	84,04	0,09
50302	Cuatro Caminos-2	Tetuán	29	35,78	81,06	80,56	0,05
50303	Castillejos	Tetuán	46	39,36	116,88	107,89	0,72
50304	Bellas Vistas	Tetuán	50	44,55	112,22	99,06	0,46
50305	Berruguete	Tetuán	40	35,04	114,15	107,63	0,69
50306	Valdeacederas	Tetuán	59	30,47	193,64	153,28	1,00
50307	Almenara	Tetuán	56	37,17	150,68	134,79	0,99
50401	Valverde	Fuencarral	54	47,55	113,57	102,22	0,56
50402	Bº Begoña	Fuencarral	25	19,66	127,16	108,18	0,69
50403	Periodistas	Fuencarral	32	37,47	85,40	90,80	0,20
50404	Pilar	Fuencarral	61	55,45	110,01	107,56	0,74
50405	Monforte de Lemos	Fuencarral	28	26,19	106,92	103,27	0,56
50406	Peñagrande	Fuencarral	29	29,68	97,71	93,87	0,31
50407	Fuentelarreina	Fuencarral	23	27,41	83,91	88,31	0,17
50408	El Pardo	Fuencarral	9	9,86	91,29	92,63	0,28
50409	Mirasierra	Fuencarral	9	11,38	79,10	90,98	0,27
60101	Boadilla del Monte	Majadahonda	16	16,76	95,45	90,41	0,25
60102	Pozuelo de Alarcón	Majadahonda	36	58,61	61,42	70,07	0,00
60103	Villanueva de la Cañada	Majadahonda	18	19,47	92,45	93,84	0,30
60104	Majadahonda	Majadahonda	29	39,70	73,06	76,55	0,02
60105	Las Rozas	Majadahonda	25	43,48	57,50	71,15	0,00
60201	Torrelodones	Collado Villalba	12	18,01	66,63	84,33	0,11
60202	Galapagar	Collado Villalba	22	22,84	96,33	94,89	0,33
60203	S. Lorenzo del Escorial	Collado Villalba	53	37,20	142,48	126,06	0,96
60204	Collado Villalba	Collado Villalba	56	50,59	110,70	104,87	0,64
60205	Guadarrama	Collado Villalba	26	22,59	115,10	105,06	0,63
60206	Cercedilla	Collado Villalba	17	15,29	111,16	106,67	0,59
60207	Robledo de Chavela	Collado Villalba	18	13,37	134,59	113,75	0,74
60301	Univ.- Valdezarza	Moncloa	57	75,06	75,94	81,29	0,02
60302	Casa de Campo	Moncloa	18	26,82	67,11	75,19	0,01
60303	Argüelles	Moncloa	39	51,73	75,39	77,61	0,01
60304	Aravaca	Moncloa	20	19,79	101,06	86,35	0,14
70101	Cortes	Centro	40	34,74	115,13	101,54	0,53
70102	Justicia	Centro	21	18,11	115,99	102,23	0,54
70103	Universidad	Centro	46	36,27	126,83	108,02	0,72
70104	Palacio	Centro	57	36,67	155,43	130,26	0,98
70105	Embajadores-1	Centro	34	33,40	101,79	99,54	0,46
70106	Embajadores-2	Centro	43	31,91	134,74	115,48	0,86
70201	Trafalgar	Chamberí	45	54,23	82,98	83,40	0,04
70202	Guzmán el Bueno	Chamberí	26	41,44	62,74	70,00	0,00

Código ZBS	Zona básica de salud	Distrito sanitario	Observados	Esperados	RME	RRs	PRP
70203	Andrés Mellado	Chamberí	31	56,57	54,80	62,20	0,00
70204	Cea Bermúdez	Chamberí	43	54,35	79,12	78,73	0,01
70205	Rios Rosas	Chamberí	64	73,99	86,50	83,30	0,03
70301	Puerta del Angel-1	Latina	40	44,72	89,45	87,59	0,13
70302	Puerta del Angel-2	Latina	40	43,04	92,93	87,15	0,14
70303	Los Cármenes	Latina	30	32,30	92,88	85,73	0,10
70304	Lucero	Latina	44	68,84	63,92	67,23	0,00
70305	Campamento	Latina	20	25,52	78,38	75,79	0,04
70306	Aluche-1	Latina	30	49,16	61,02	66,37	0,00
70307	Aluche-2	Latina	33	55,96	58,97	66,41	0,00
70308	Aguilas-1	Latina	31	41,13	75,37	76,55	0,02
70309	Aguilas-2	Latina	13	19,42	66,95	84,62	0,12
70310	Aguilas-3	Latina	21	26,33	79,77	80,29	0,04
80101	San Fernando	Móstoles	2	3,20	62,53	107,52	0,63
80102	El Soto	Móstoles	8	3,51	228,16	132,01	0,90
80103	Presentación Sabio	Móstoles	29	23,84	121,65	113,60	0,81
80104	Princesa	Móstoles	7	12,87	54,39	91,03	0,27
80105	Barcelona	Móstoles	19	20,80	91,34	105,10	0,60
80106	Felipe II	Móstoles	19	12,31	154,29	130,82	0,95
80107	Dr. Luengo Rodríguez	Móstoles	21	13,54	155,09	137,54	0,96
80108	Coronel de Palma	Móstoles	22	24,85	88,53	106,90	0,69
80109	Alde. Bartolomé Glez	Móstoles	34	22,60	150,47	128,44	0,97
80110	Parque Coimbra	Móstoles	5	6,53	76,53	100,73	0,48
80201	Miguel Servet	Alcorcón	32	20,67	154,79	113,02	0,81
80202	Ramón y Cajal	Alcorcón	26	27,45	94,73	96,88	0,39
80203	Los Castillos	Alcorcón	32	31,92	100,25	99,11	0,44
80204	Dr. Lain Entralgo	Alcorcón	12	19,34	62,06	87,77	0,18
80205	Gregorio Marañón	Alcorcón	13	10,55	123,28	109,13	0,67
80206	Granero Vicedo	Alcorcón	27	20,86	129,42	117,57	0,85
80207	Dr. Trueta	Alcorcón	14	13,57	103,18	105,05	0,59
80208	La Ribota	Alcorcón	7	5,95	117,57	112,75	0,75
80301	Cadalso de los Vidrios	Navalcarnero	13	11,33	114,74	105,44	0,56
80302	San Martín de Valdeiglesias	Navalcarnero	17	22,81	74,54	88,62	0,20
80303	Villa del Prado	Navalcarnero	13	12,34	105,38	100,93	0,50
80304	Navalcarnero	Navalcarnero	39	36,75	106,11	103,40	0,58
80305	Villaviciosa de Odón	Navalcarnero	18	20,49	87,83	95,28	0,33
90101	Pizarro	Leganés	36	22,80	157,91	142,04	1,00
90102	Palomares	Leganés	24	18,01	133,23	128,31	0,96
90103	M ^ª Jesús Hereza	Leganés	36	28,94	124,42	122,18	0,94
90104	Pedroches	Leganés	41	27,33	150,02	134,96	0,99
90105	Jaime Vera	Leganés	28	24,90	112,46	113,83	0,78
90106	M ^ª Montessori	Leganés	6	5,95	100,78	114,67	0,78
90107	María Curie	Leganés	20	10,36	192,99	130,71	0,95
90108	Mendiguchía Carriche	Leganés	28	22,25	125,82	122,39	0,94
90109	Leganés Norte	Leganés	3	2,15	139,38	126,60	0,86
90201	Cuzco	Fuenlabrada	17	10,05	169,15	154,10	0,99
90202	Canarias/Málaga	Fuenlabrada	20	12,58	159,04	151,03	0,99

Código ZBS	Zona básica de salud	Distrito sanitario	Observados	Esperados	RME	RRs	PRP
90203	Castilla la Nueva	Fuenlabrada	16	8,18	195,60	154,36	0,99
90204	El Naranjo	Fuenlabrada	18	8,68	207,41	142,27	0,99
90205	Panaderas	Fuenlabrada	40	19,19	208,40	158,29	1,00
90206	Francia	Fuenlabrada	20	13,85	144,40	138,30	0,97
90207	Parque Loranca	Fuenlabrada	2	3,61	55,45	117,06	0,76
90208	Humanes de Madrid	Fuenlabrada	10	7,75	129,03	120,08	0,86
100101	Griñón	Parla	17	19,22	88,44	103,51	0,59
100102	Parla-1	Parla	17	13,86	122,66	123,97	0,83
100103	Parla-2	Parla	25	17,77	140,66	129,41	0,94
100104	Parla-3	Parla	21	16,97	123,78	123,03	0,90
100105	Pinto	Parla	31	27,76	111,69	115,54	0,86
100201	Getafe-1	Getafe	48	37,46	128,13	122,14	0,97
100202	Getafe-2	Getafe	34	29,21	116,41	114,18	0,83
100203	Getafe-3	Getafe	32	23,27	137,53	127,73	0,94
100204	Ciudades	Getafe	20	12,41	161,18	135,07	0,95
100205	Getafe-5	Getafe	15	12,94	115,96	121,95	0,90
100206	Getafe-6	Getafe	2	4,28	46,73	110,95	0,69
100207	Getafe-7	Getafe	5	2,63	190,34	123,03	0,86
100208	Sánchez Morate	Getafe	15	19,63	76,40	95,98	0,37
110101	Valdemoro	Aranjuez	23	23,01	99,95	108,54	0,69
110102	Ciempozuelos	Aranjuez	33	20,70	159,46	142,65	1,00
110103	Colmenar de Oreja	Aranjuez	46	22,63	203,27	166,24	1,00
110104	Aranjuez-1	Aranjuez	35	29,72	117,78	122,22	0,92
110105	Aranjuez-2	Aranjuez	28	22,34	125,32	123,31	0,87
110106	San Martín de la Vega	Aranjuez	9	9,27	97,04	116,81	0,84
110201	Imperial	Arganzuela	25	34,34	72,81	83,59	0,07
110202	Acacias	Arganzuela	31	43,45	71,34	83,56	0,04
110203	Chopera	Arganzuela	41	38,91	105,38	98,75	0,44
110204	Palos de Moguer	Arganzuela	41	44,29	92,57	93,39	0,26
110205	Delicias-1	Arganzuela	32	35,21	90,88	95,69	0,35
110206	Delicias-2	Arganzuela	3	3,08	97,48	95,79	0,35
110301	Los Angeles-1	Villaverde	15	17,38	86,29	96,98	0,40
110302	Los Angeles-2	Villaverde	24	36,24	66,22	85,40	0,08
110303	San Andrés-1	Villaverde	16	15,63	102,34	100,68	0,49
110304	San Andrés-2	Villaverde	33	35,62	92,64	95,80	0,35
110305	Los Rosales-1	Villaverde	25	22,39	111,67	107,38	0,65
110306	San Cristóbal	Villaverde	26	27,01	96,27	101,90	0,55
110307	Los Rosales-2	Villaverde	10	6,32	158,29	122,10	0,85
110308	El Espinillo	Villaverde	14	13,69	102,25	106,80	0,66
110309	San Andrés-3	Villaverde	7	2,22	315,74	115,46	0,79
110401	San Isidro-1	Carabanchel	35	32,36	108,15	97,08	0,39
110402	San Isidro-2	Carabanchel	34	29,87	113,82	98,46	0,43
110403	Vista Alegre-1	Carabanchel	34	35,64	95,40	87,55	0,14
110404	Vista Alegre-2	Carabanchel	25	41,57	60,15	69,84	0,00
110405	Buenavista	Carabanchel	29	35,71	81,22	89,80	0,16
110406	Comillas	Carabanchel	27	43,52	62,05	78,16	0,01
110407	Opañel-1	Carabanchel	20	23,54	84,95	88,31	0,21
110408	Opañel-2	Carabanchel	35	30,79	113,69	101,96	0,54

Código ZBS	Zona básica de salud	Distrito sanitario	Observados	Esperados	RME	RRs	PRP
110409	Puerta Bonita-1	Carabanchel	24	27,59	87,00	88,36	0,17
110410	Puerta Bonita-2	Carabanchel	21	24,08	87,21	88,98	0,20
110411	Abrantes	Carabanchel	56	42,94	130,42	110,83	0,80
110501	Moscardó	Usera	51	48,03	106,19	99,38	0,47
110502	Almendrales	Usera	31	32,54	95,27	96,55	0,38
110503	Zofio	Usera	19	22,07	86,11	90,77	0,22
110504	Pradolongo	Usera	21	26,08	80,51	88,47	0,18
110505	Orcasitas	Usera	33	33,10	99,69	98,47	0,42
110506	San Fermín	Usera	31	19,63	157,94	127,97	0,94
110507	Orcasur	Usera	22	13,43	163,87	117,23	0,86

■ Mortalidad por enfermedades crónicas de las vías respiratorias inferiores (excepto asma), mujeres

Código ZBS	Zona básica de salud	Distrito sanitario	Observados	Esperados	RME	RRs	PRP
10101	Villarejo de Salvanés	Arganda	6	4,58	130,89	115,25	0,67
10102	Perales de Tajuña	Arganda	9	6,61	136,14	113,49	0,71
10103	Campo Real	Arganda	4	3,61	110,89	104,59	0,56
10104	Arganda	Arganda	8	8,05	99,33	104,81	0,56
10105	Rivas Vaciamadrid	Arganda	5	3,65	136,82	104,48	0,59
10201	Vinateros-Marroquina	Moratalaz	12	16,21	74,05	89,02	0,22
10202	Media Legua	Moratalaz	13	11,48	113,28	100,69	0,49
10203	Fontarrón	Moratalaz	7	8,39	83,46	92,75	0,31
10204	Vicálvaro-1	Moratalaz	5	6,89	72,60	90,57	0,24
10205	Vicálvaro-2	Moratalaz	3	3,32	90,37	91,22	0,25
10206	Vandel	Moratalaz	2	2,98	67,22	91,39	0,27
10207	Valdebernardo	Moratalaz	2	1,71	117,20	99,00	0,43
10301	Adelfas	Retiro	3	9,32	32,18	90,15	0,23
10302	Pacífico	Retiro	22	19,17	114,79	112,33	0,74
10303	Ibiza	Retiro	42	24,82	169,22	137,01	0,99
10304	Estrella	Retiro	14	9,76	143,39	111,18	0,74
10401	Numancia-1	Vallecas	3	5,81	51,66	93,44	0,31
10402	Numancia-2	Vallecas	7	8,91	78,60	96,39	0,39
10403	Palomeras Bajas-1	Vallecas	13	7,59	171,22	115,74	0,78
10404	Palomeras Bajas-2	Vallecas	6	5,35	112,20	106,24	0,59
10405	Palomeras Bajas-3	Vallecas	8	8,43	94,88	104,27	0,56
10406	San Diego	Vallecas	3	7,29	41,14	91,54	0,30
10407	Entrevías-1	Vallecas	6	2,85	210,52	120,02	0,76
10408	Entrevías-2	Vallecas	13	11,02	117,94	105,26	0,61
10409	Portazgo	Vallecas	12	10,07	119,17	102,44	0,52
10410	Palomeras Sureste-1	Vallecas	9	14,14	63,66	91,69	0,27
10411	Palomeras Sureste-2	Vallecas	5	4,92	101,60	104,21	0,58
10412	Villa Vallecas-1	Vallecas	15	9,41	159,32	115,07	0,81
10413	Villa Vallecas-2	Vallecas	8	5,76	138,98	111,91	0,66
20101	Tamames	Coslada	1	3,45	28,99	81,50	0,16
20102	Jaime Vera	Coslada	2	2,07	96,66	88,49	0,25
20103	Valleaguado	Coslada	2	4,55	43,95	84,83	0,16
20104	Ciudad San Pablo	Coslada	1	2,34	42,73	87,71	0,22
20105	S.Fernando Henares-1	Coslada	2	3,36	59,53	96,98	0,40
20106	S.Fernando Henares-2	Coslada	0	1,82	0,00	86,58	0,22
20107	Mejorada del Campo	Coslada	3	3,29	91,17	101,39	0,46
20201	Goya	Salamanca	38	38,61	98,42	102,12	0,54
20202	Montesa	Salamanca	18	20,40	88,24	98,48	0,43
20203	Baviera	Salamanca	7	8,35	83,87	94,59	0,34
20204	Castelló-Lagasca	Salamanca	47	27,49	170,94	136,33	1,00
20301	Prosperidad	Chamartín	23	27,59	83,37	94,04	0,30
20302	Segre	Chamartín	22	20,82	105,66	104,31	0,60
20303	Uruguay	Chamartín	13	11,93	108,94	104,54	0,58
20304	Núñez Morgado	Chamartín	9	8,70	103,42	104,19	0,58
30101	Carmen Calzado	Alcalá de Henares	5	5,42	92,17	103,67	0,54
30102	Puerta de Madrid	Alcalá de Henares	6	2,17	276,64	114,26	0,76

Código ZBS	Zona básica de salud	Distrito sanitario	Observados	Esperados	RME	RRs	PRP
30103	Ramiro II	Alcalá de Henares	3	2,66	112,69	105,63	0,58
30104	Luis Vives	Alcalá de Henares	2	3,44	58,11	101,04	0,47
30105	Manuel Merino	Alcalá de Henares	4	3,33	119,96	106,59	0,60
30106	Virgen del Val	Alcalá de Henares	2	1,84	108,86	103,60	0,55
30107	Juan de Austria	Alcalá de Henares	3	3,76	79,73	101,53	0,49
30108	María de Guzmán	Alcalá de Henares	10	8,07	123,88	109,03	0,66
30109	Los Pinos	Alcalá de Henares	5	5,56	89,85	103,75	0,55
30110	Meco	Alcalá de Henares	2	2,18	91,92	102,69	0,53
30111	Torres de la Alameda	Alcalá de Henares	2	3,93	50,88	98,26	0,44
30201	Las Fronteras	Torrejón de Ardoz	11	7,95	138,33	114,06	0,75
30202	La Veredilla	Torrejón de Ardoz	2	2,26	88,51	111,14	0,63
30203	El Juncal	Torrejón de Ardoz	2	1,80	111,06	110,51	0,68
30204	Brújula	Torrejón de Ardoz	4	3,07	130,48	111,45	0,65
30205	La Plata	Torrejón de Ardoz	3	0,99	302,51	114,39	0,72
40101	Ventas	Ciudad Lineal	19	25,76	73,75	87,40	0,15
40102	Pueblo Nuevo-1	Ciudad Lineal	13	13,53	96,06	92,16	0,29
40103	Pueblo Nuevo-2	Ciudad Lineal	7	9,00	77,76	88,51	0,21
40104	Quintana	Ciudad Lineal	11	14,95	73,55	86,83	0,18
40105	Concepción	Ciudad Lineal	15	12,79	117,30	98,59	0,43
40106	San Pascual	Ciudad Lineal	5	7,60	65,75	88,52	0,20
40107	San Juan Bautista	Ciudad Lineal	5	5,68	88,07	93,59	0,30
40108	Atalaya	Ciudad Lineal	9	4,83	186,33	113,24	0,74
40109	Pueblo Nuevo-3	Ciudad Lineal	1	1,74	57,59	90,23	0,26
40201	Arcos	San Blas	8	9,53	83,94	90,56	0,27
40202	Amposta	San Blas	12	10,40	115,40	97,52	0,41
40203	Simancas	San Blas	9	12,16	74,00	87,68	0,19
40204	Canillejas	San Blas	7	9,89	70,75	85,42	0,17
40205	Rejas	San Blas	1	2,77	36,10	88,34	0,22
40206	Rosas	San Blas	2	2,85	70,22	88,69	0,20
40207	Quinta de los Molinos	San Blas	2	3,28	60,89	88,60	0,22
40301	La Plovera	Hortaleza	2	1,99	100,46	88,78	0,22
40302	Canillas-1	Hortaleza	3	4,94	60,72	86,35	0,20
40303	Canillas-2	Hortaleza	3	8,62	34,80	79,28	0,08
40304	Pinar del Rey	Hortaleza	13	18,59	69,92	86,66	0,15
40305	Apostol Santiago	Hortaleza	4	6,66	60,07	88,28	0,21
40306	Barajas-1	Hortaleza	5	3,72	134,56	105,52	0,56
40307	Barajas-2	Hortaleza	5	4,74	105,46	95,97	0,37
40308	Virgen del Cortijo	Hortaleza	2	3,33	60,00	98,50	0,44
50101	Alcobendas-Chopera	Alcobendas	5	6,32	79,14	117,75	0,79
50102	Miraflores	Alcobendas	5	4,73	105,65	127,70	0,87
50103	Marqués de Valdavia	Alcobendas	7	3,62	193,35	128,86	0,90
50104	La Moraleja	Alcobendas	3	3,40	88,15	106,42	0,64
50105	S.S. de los Reyes-1	Alcobendas	11	3,09	355,76	137,99	0,97
50106	S.S. de los Reyes-2	Alcobendas	11	4,32	254,49	154,09	0,98
50107	S.S. de los Reyes-3	Alcobendas	7	2,71	258,72	143,32	0,95
50108	Paracuellos del Jarama	Alcobendas	1	2,48	40,33	104,37	0,56
50109	Algete	Alcobendas	7	5,17	135,27	115,79	0,74
50110	El Molar	Alcobendas	3	3,06	97,90	104,94	0,54

Código ZBS	Zona básica de salud	Distrito sanitario	Observados	Esperados	RME	RRs	PRP
50111	La Cabrera	Alcobendas	5	2,78	180,10	110,99	0,63
50112	Rascafría	Alcobendas	2	1,10	182,10	103,60	0,50
50113	Torrelaguna	Alcobendas	2	2,60	77,05	102,94	0,50
50114	Buitrago de Lozoya	Alcobendas	2	3,40	58,81	99,20	0,45
50201	Colmenar Viejo	Colmenar Viejo	5	9,94	50,31	95,37	0,35
50202	Manzanares el Real	Colmenar Viejo	1	2,00	49,90	93,72	0,34
50203	Soto del Real	Colmenar Viejo	5	4,72	106,00	102,52	0,51
50204	Tres Cantos	Colmenar Viejo	3	4,41	67,98	98,62	0,45
50301	Cuatro Caminos-1	Tetuán	5	9,13	54,78	92,00	0,28
50302	Cuatro Caminos-2	Tetuán	6	10,95	54,78	92,04	0,29
50303	Castillejos	Tetuán	6	10,23	58,62	92,99	0,30
50304	Bellas Vistas	Tetuán	14	14,65	95,55	102,20	0,55
50305	Berruguete	Tetuán	17	10,63	159,87	119,19	0,84
50306	Valdeacederas	Tetuán	9	8,94	100,71	104,78	0,59
50307	Almenara	Tetuán	9	10,41	86,43	99,11	0,44
50401	Valverde	Fuencarral	22	15,51	141,87	117,64	0,89
50402	Bº Begoña	Fuencarral	3	5,22	57,47	101,51	0,49
50403	Periodistas	Fuencarral	11	8,91	123,48	111,98	0,75
50404	Pilar	Fuencarral	17	14,86	114,39	107,95	0,66
50405	Monforte de Lemos	Fuencarral	9	7,55	119,20	111,51	0,70
50406	Peñagrande	Fuencarral	9	7,42	121,27	112,26	0,71
50407	Fuentelarreina	Fuencarral	6	6,94	86,50	107,14	0,62
50408	El Pardo	Fuencarral	5	2,32	215,78	117,17	0,81
50409	Mirasierra	Fuencarral	3	2,70	111,32	110,71	0,64
60101	Boadilla del Monte	Majadahonda	5	3,82	130,91	104,19	0,55
60102	Pozuelo de Alarcón	Majadahonda	13	15,51	83,81	94,78	0,33
60103	Villanueva de la Cañada	Majadahonda	3	6,12	49,04	98,87	0,43
60104	Majadahonda	Majadahonda	7	10,40	67,33	92,30	0,29
60105	Las Rozas	Majadahonda	11	13,55	81,20	97,92	0,42
60201	Torrelodones	Collado Villalba	6	4,46	134,48	105,61	0,57
60202	Galapagar	Collado Villalba	9	5,48	164,23	110,18	0,65
60203	S. Lorenzo del Escorial	Collado Villalba	13	9,20	141,26	114,34	0,72
60204	Collado Villalba	Collado Villalba	8	12,58	63,61	89,00	0,23
60205	Guadarrama	Collado Villalba	4	5,55	72,06	95,37	0,36
60206	Cercedilla	Collado Villalba	1	3,82	26,19	84,44	0,22
60207	Robledo de Chavela	Collado Villalba	3	2,86	104,90	109,61	0,62
60301	Univers.- Valdezarza	Moncloa	17	20,24	83,97	102,13	0,55
60302	Casa de Campo	Moncloa	3	8,01	37,43	89,99	0,22
60303	Argüelles	Moncloa	20	18,17	110,06	111,33	0,76
60304	Aravaca	Moncloa	9	6,25	143,93	107,21	0,63
70101	Cortes	Centro	19	13,38	142,03	116,49	0,86
70102	Justicia	Centro	9	7,39	121,82	117,91	0,80
70103	Universidad	Centro	13	14,39	90,32	106,12	0,63
70104	Palacio	Centro	19	14,39	132,05	116,66	0,81
70105	Embajadores-1	Centro	22	12,22	179,99	127,12	0,91
70106	Embajadores-2	Centro	13	12,87	100,99	108,24	0,68
70201	Trafalgar	Chamberí	28	21,70	129,04	120,59	0,90
70202	Guzmán el Bueno	Chamberí	16	15,79	101,33	110,44	0,71

Código ZBS	Zona básica de salud	Distrito sanitario	Observados	Esperados	RME	RRs	PRP
70203	Andrés Mellado	Chamberí	33	19,01	173,61	140,67	0,99
70204	Cea Bermúdez	Chamberí	17	19,00	89,46	103,17	0,57
70205	Rios Rosas	Chamberí	34	27,96	121,61	114,49	0,83
70301	Puerta del Angel-1	Latina	7	13,17	53,14	83,13	0,10
70302	Puerta del Angel-2	Latina	7	11,24	62,28	82,37	0,12
70303	Los Cármenes	Latina	5	7,66	65,24	80,83	0,09
70304	Lucero	Latina	18	16,61	108,38	95,51	0,35
70305	Campamento	Latina	6	6,49	92,49	95,37	0,35
70306	Aluche-1	Latina	12	12,15	98,75	94,57	0,33
70307	Aluche-2	Latina	10	14,20	70,44	84,72	0,13
70308	Aguilas-1	Latina	6	8,71	68,90	87,27	0,19
70309	Aguilas-2	Latina	2	4,71	42,49	90,10	0,25
70310	Aguilas-3	Latina	8	6,38	125,36	98,66	0,44
80101	San Fernando	Móstoles	0	0,70	0,00	107,36	0,58
80102	El Soto	Móstoles	0	0,95	0,00	107,09	0,59
80103	Presentación Sabio	Móstoles	7	5,97	117,25	111,15	0,70
80104	Princesa	Móstoles	4	3,09	129,61	114,21	0,71
80105	Barcelona	Móstoles	6	5,42	110,70	109,99	0,68
80106	Felipe II	Móstoles	5	3,14	159,41	116,12	0,77
80107	Dr. Luengo Rodríguez	Móstoles	4	3,36	119,12	116,06	0,71
80108	Coronel de Palma	Móstoles	3	6,15	48,78	104,29	0,58
80109	Alde. Bartolomé Glez	Móstoles	10	5,52	181,13	121,05	0,84
80110	Parque Coimbra	Móstoles	3	1,78	168,94	114,51	0,71
80201	Miguel Servet	Alcorcón	7	4,93	142,06	106,44	0,64
80202	Ramón y Cajal	Alcorcón	7	7,06	99,09	101,58	0,49
80203	Los Castillos	Alcorcón	8	7,40	108,12	101,61	0,52
80204	Dr. Lain Entralgo	Alcorcón	5	4,62	108,19	102,37	0,51
80205	Gregorio Marañón	Alcorcón	2	2,74	72,87	100,53	0,48
80206	Granero Vicedo	Alcorcón	6	4,56	131,48	108,08	0,60
80207	Dr. Trueta	Alcorcón	2	2,88	69,50	100,66	0,49
80208	La Ribota	Alcorcón	1	2,09	47,74	102,74	0,53
80301	Cadalso de los Vidrios	Navalcarnero	3	2,67	112,44	112,45	0,58
80302	San Martín de Valdeiglesias	Navalcarnero	6	5,90	101,62	109,33	0,63
80303	Villa del Prado	Navalcarnero	3	3,24	92,65	110,06	0,61
80304	Navalcarnero	Navalcarnero	15	9,75	153,81	118,62	0,85
80305	Villaviciosa de Odón	Navalcarnero	6	6,40	93,75	105,72	0,63
90101	Pizarro	Leganés	4	5,41	73,93	102,64	0,53
90102	Palomares	Leganés	5	4,35	114,84	100,91	0,49
90103	M ^ª Jesús Hereza	Leganés	8	6,22	128,65	104,89	0,60
90104	Pedroches	Leganés	4	6,02	66,46	91,32	0,29
90105	Jaime Vera	Leganés	4	5,61	71,27	90,62	0,30
90106	M ^ª Montessori	Leganés	0	1,49	0,00	90,78	0,28
90107	María Curie	Leganés	1	2,49	40,18	92,80	0,31
90108	Mendiguchía Carriche	Leganés	5	5,13	97,42	99,40	0,47
90109	Leganés Norte	Leganés	0	0,67	0,00	94,71	0,36
90201	Cuzco	Fuenlabrada	3	2,38	126,28	114,15	0,69
90202	Canarias/Málaga	Fuenlabrada	6	2,94	203,90	123,37	0,81

Código ZBS	Zona básica de salud	Distrito sanitario	Observados	Esperados	RME	RRs	PRP
90203	Castilla la Nueva	Fuenlabrada	0	1,89	0,00	105,17	0,58
90204	El Naranjo	Fuenlabrada	4	2,31	172,91	112,47	0,72
90205	Panaderas	Fuenlabrada	8	4,50	177,83	118,28	0,84
90206	Francia	Fuenlabrada	3	3,59	83,62	110,37	0,67
90207	Parque Loranca	Fuenlabrada	1	0,86	116,24	111,01	0,68
90208	Humanes de Madrid	Fuenlabrada	3	1,91	157,13	113,77	0,75
100101	Griñón	Parla	5	5,10	98,02	110,45	0,69
100102	Parla-1	Parla	9	3,24	278,06	152,61	0,94
100103	Parla-2	Parla	4	4,30	93,03	114,47	0,72
100104	Parla-3	Parla	1	3,68	27,16	108,73	0,63
100105	Pinto	Parla	5	6,24	80,18	107,48	0,64
100201	Getafe-1	Getafe	12	8,73	137,49	116,11	0,83
100202	Getafe-2	Getafe	6	7,05	85,08	105,39	0,59
100203	Getafe-3	Getafe	6	5,30	113,21	111,03	0,66
100204	Ciudades	Getafe	5	2,88	173,64	121,99	0,78
100205	Getafe-5	Getafe	6	3,22	186,58	117,94	0,80
100206	Getafe-6	Getafe	2	0,83	240,03	109,18	0,64
100207	Getafe-7	Getafe	2	0,95	209,92	112,18	0,71
100208	Sánchez Morate	Getafe	5	4,78	104,64	112,63	0,67
110101	Valdemoro	Aranjuez	6	5,40	111,12	111,15	0,68
110102	Ciempozuelos	Aranjuez	6	4,73	126,84	114,06	0,70
110103	Colmenar de Oreja	Aranjuez	4	5,63	71,03	104,84	0,57
110104	Aranjuez-1	Aranjuez	10	8,87	112,76	113,52	0,69
110105	Aranjuez-2	Aranjuez	7	5,31	131,92	123,59	0,74
110106	San Martín de la Vega	Aranjuez	2	2,22	90,00	108,20	0,62
110201	Imperial	Arganzuela	13	9,91	131,17	105,09	0,59
110202	Acacias	Arganzuela	14	13,69	102,24	94,96	0,33
110203	Chopera	Arganzuela	7	12,88	54,36	79,50	0,06
110204	Palos de Moguer	Arganzuela	5	15,81	31,63	79,94	0,08
110205	Delicias-1	Arganzuela	11	11,54	95,34	93,47	0,29
110206	Delicias-2	Arganzuela	4	1,01	397,69	110,40	0,68
110301	Los Angeles-1	Villaverde	4	3,74	106,90	99,53	0,46
110302	Los Angeles-2	Villaverde	7	8,58	81,54	96,51	0,40
110303	San Andrés-1	Villaverde	4	3,95	101,16	98,36	0,42
110304	San Andrés-2	Villaverde	5	7,86	63,65	89,73	0,25
110305	Los Rosales-1	Villaverde	5	4,62	108,13	103,70	0,53
110306	San Cristóbal	Villaverde	6	6,28	95,55	102,84	0,55
110307	Los Rosales-2	Villaverde	3	1,44	209,03	110,15	0,68
110308	El Espinillo	Villaverde	3	3,67	81,68	101,14	0,49
110309	San Andrés-3	Villaverde	2	0,72	277,52	100,15	0,46
110401	San Isidro-1	Carabanchel	5	8,13	61,50	76,28	0,05
110402	San Isidro-2	Carabanchel	6	8,43	71,14	82,77	0,11
110403	Vista Alegre-1	Carabanchel	13	9,54	136,31	94,68	0,34
110404	Vista Alegre-2	Carabanchel	7	10,99	63,71	79,24	0,08
110405	Buenavista	Carabanchel	6	8,64	69,42	86,57	0,15
110406	Comillas	Carabanchel	7	11,71	59,76	79,96	0,05
110407	Opañel-1	Carabanchel	2	6,28	31,85	72,26	0,04
110408	Opañel-2	Carabanchel	4	8,34	47,94	74,48	0,03

Código ZBS	Zona básica de salud	Distrito sanitario	Observados	Esperados	RME	RRs	PRP
110409	Puerta Bonita-1	Carabanchel	3	8,66	34,63	73,60	0,03
110410	Puerta Bonita-2	Carabanchel	4	6,07	65,86	81,79	0,12
110411	Abrantes	Carabanchel	9	11,38	79,06	81,78	0,09
110501	Moscardó	Usera	6	13,85	43,31	77,27	0,03
110502	Almendrales	Usera	8	7,99	100,06	91,47	0,27
110503	Zofio	Usera	1	5,56	18,00	77,74	0,06
110504	Pradolongo	Usera	5	5,96	83,90	87,81	0,20
110505	Orcasitas	Usera	10	7,25	137,87	97,80	0,41
110506	San Fermín	Usera	4	5,64	70,91	95,34	0,38
110507	Orcasur	Usera	5	3,94	127,03	98,81	0,43

Mortalidad por cirrosis y otras enfermedades crónicas del hígado, hombres

Código ZBS	Zona básica de salud	Distrito sanitario	Observados	Esperados	RME	RRs	PRP
10101	Villarejo de Salvanés	Arganda	8	6,60	121,20	108,95	0,58
10102	Perales de Tajuña	Arganda	5	8,17	61,21	84,13	0,22
10103	Campo Real	Arganda	4	6,97	57,38	84,00	0,21
10104	Arganda	Arganda	16	15,69	101,96	102,79	0,52
10105	Rivas Vaciamadrid	Arganda	4	14,02	28,52	72,84	0,05
10201	Vinateros-Marroquina	Moratalaz	18	21,46	83,88	94,47	0,36
10202	Media Legua	Moratalaz	11	16,31	67,43	91,75	0,32
10203	Fontarrón	Moratalaz	8	10,60	75,50	96,40	0,40
10204	Vicálvaro-1	Moratalaz	10	12,30	81,31	97,35	0,42
10205	Vicálvaro-2	Moratalaz	4	6,77	59,05	90,15	0,29
10206	Vandel	Moratalaz	2	8,20	24,40	80,33	0,14
10207	Valdebernardo	Moratalaz	4	7,47	53,58	90,98	0,28
10301	Adelfas	Retiro	8	12,01	66,62	101,38	0,50
10302	Pacífico	Retiro	11	20,10	54,72	79,05	0,11
10303	Ibiza	Retiro	16	19,06	83,97	101,04	0,48
10304	Estrella	Retiro	9	14,17	63,49	91,09	0,29
10401	Numancia-1	Vallecas	18	9,23	195,03	162,80	0,98
10402	Numancia-2	Vallecas	20	10,18	196,55	172,44	1,00
10403	Palomeras Bajas-1	Vallecas	12	6,77	177,23	159,62	0,99
10404	Palomeras Bajas-2	Vallecas	9	7,12	126,36	139,09	0,92
10405	Palomeras Bajas-3	Vallecas	18	13,92	129,28	142,98	0,96
10406	San Diego	Vallecas	15	9,16	163,75	152,91	0,98
10407	Entrevías-1	Vallecas	13	4,07	319,32	228,99	1,00
10408	Entrevías-2	Vallecas	28	15,50	180,64	165,91	1,00
10409	Portazgo	Vallecas	16	12,51	127,95	129,99	0,91
10410	Palomeras Sureste-1	Vallecas	35	20,96	166,95	155,59	1,00
10411	Palomeras Sureste-2	Vallecas	12	7,79	154,12	154,44	0,98
10412	Villa Vallecas-1	Vallecas	31	16,82	184,27	160,14	1,00
10413	Villa Vallecas-2	Vallecas	9	11,74	76,67	98,24	0,46
20101	Tamames	Coslada	10	9,62	103,92	106,18	0,57
20102	Jaime Vera	Coslada	6	7,06	84,99	100,15	0,48
20103	Valleaguado	Coslada	16	10,96	145,94	123,50	0,84
20104	Ciudad San Pablo	Coslada	9	6,89	130,64	115,61	0,71
20105	S.Fernando Henares-1	Coslada	6	7,93	75,66	92,02	0,30
20106	S.Fernando Henares-2	Coslada	5	6,10	82,00	96,03	0,40
20107	Mejorada del Campo	Coslada	13	9,63	135,06	116,07	0,72
20201	Goya	Salamanca	36	30,41	118,36	117,54	0,85
20202	Montesa	Salamanca	13	15,43	84,26	95,52	0,38
20203	Baviera	Salamanca	4	9,91	40,35	80,00	0,12
20204	Castelló-Lagasca	Salamanca	21	20,62	101,85	109,97	0,70
20301	Prosperidad	Chamartín	33	27,76	118,89	117,74	0,84
20302	Segre	Chamartín	14	20,93	66,88	86,70	0,18
20303	Uruguay	Chamartín	14	11,75	119,14	109,74	0,66
20304	Núñez Morgado	Chamartín	7	11,36	61,64	86,51	0,21
30101	Carmen Calzado	Alcalá de Henares	8	7,69	104,01	97,42	0,41
30102	Puerta de Madrid	Alcalá de Henares	12	6,22	192,83	125,56	0,83

Código ZBS	Zona básica de salud	Distrito sanitario	Observados	Esperados	RME	RRs	PRP
30103	Ramiro II	Alcalá de Henares	7	7,80	89,69	94,19	0,36
30104	Luis Vives	Alcalá de Henares	10	10,62	94,14	94,95	0,37
30105	Manuel Merino	Alcalá de Henares	6	6,54	91,71	91,74	0,32
30106	Virgen del Val	Alcalá de Henares	3	5,78	51,92	81,66	0,17
30107	Juan de Austria	Alcalá de Henares	4	8,91	44,88	73,52	0,10
30108	María de Guzmán	Alcalá de Henares	9	12,06	74,64	84,01	0,19
30109	Los Pinos	Alcalá de Henares	11	15,03	73,17	84,27	0,18
30110	Meco	Alcalá de Henares	7	6,01	116,44	98,01	0,44
30111	Torres de la Alameda	Alcalá de Henares	5	7,10	70,47	88,12	0,26
30201	Las Fronteras	Torrejón de Ardoz	19	14,85	127,91	113,94	0,72
30202	La Veredilla	Torrejón de Ardoz	3	6,16	48,68	80,64	0,19
30203	El Juncal	Torrejón de Ardoz	5	7,66	65,28	84,82	0,22
30204	Brújula	Torrejón de Ardoz	8	9,03	88,62	96,51	0,39
30205	La Plata	Torrejón de Ardoz	3	3,63	82,66	93,47	0,35
40101	Ventas	Ciudad Lineal	47	28,54	164,69	151,65	1,00
40102	Pueblo Nuevo-1	Ciudad Lineal	18	16,62	108,31	114,35	0,73
40103	Pueblo Nuevo-2	Ciudad Lineal	8	12,75	62,75	94,46	0,36
40104	Quintana	Ciudad Lineal	16	14,07	113,73	115,91	0,76
40105	Concepción	Ciudad Lineal	9	11,83	76,08	95,77	0,39
40106	San Pascual	Ciudad Lineal	13	10,39	125,15	113,06	0,70
40107	San Juan Bautista	Ciudad Lineal	3	9,11	32,93	78,93	0,12
40108	Atalaya	Ciudad Lineal	7	10,79	64,88	84,94	0,20
40109	Pueblo Nuevo-3	Ciudad Lineal	3	4,42	67,89	106,58	0,58
40201	Arcos	San Blas	27	11,67	231,45	192,95	1,00
40202	Amposta	San Blas	27	11,96	225,71	187,02	1,00
40203	Simancas	San Blas	19	13,01	146,03	131,40	0,93
40204	Canillejas	San Blas	15	16,34	91,77	100,52	0,48
40205	Rejas	San Blas	5	4,24	117,81	106,79	0,56
40206	Rosas	San Blas	8	10,10	79,21	99,63	0,48
40207	Quinta de los Molinos	San Blas	4	5,55	72,05	96,51	0,39
40301	La Plovera	Hortaleza	4	7,31	54,72	86,64	0,23
40302	Canillas-1	Hortaleza	5	11,39	43,91	71,74	0,05
40303	Canillas-2	Hortaleza	15	11,80	127,09	111,14	0,65
40304	Pinar del Rey	Hortaleza	25	30,28	82,57	88,99	0,22
40305	Apostol Santiago	Hortaleza	15	10,27	146,01	121,78	0,80
40306	Barajas-1	Hortaleza	7	6,88	101,79	96,59	0,41
40307	Barajas-2	Hortaleza	5	11,77	42,48	76,27	0,08
40308	Virgen del Cortijo	Hortaleza	2	4,37	45,76	86,03	0,24
50101	Alcobendas-Chopera	Alcobendas	15	12,42	120,80	113,81	0,70
50102	Miraflores	Alcobendas	16	10,04	159,30	134,55	0,91
50103	Marqués de Valdavia	Alcobendas	9	10,56	85,25	92,95	0,34
50104	La Moraleja	Alcobendas	5	7,84	63,78	84,71	0,18
50105	S.S. de los Reyes-1	Alcobendas	3	7,37	40,71	78,02	0,12
50106	S.S. de los Reyes-2	Alcobendas	15	10,06	149,16	127,04	0,83
50107	S.S. de los Reyes-3	Alcobendas	4	9,65	41,46	77,00	0,11
50108	Paracuellos del Jarama	Alcobendas	4	7,05	56,71	82,29	0,16
50109	Algete	Alcobendas	10	13,49	74,15	81,66	0,14
50110	El Molar	Alcobendas	5	6,96	71,85	80,74	0,18

Código ZBS	Zona básica de salud	Distrito sanitario	Observados	Esperados	RME	RRs	PRP
50111	La Cabrera	Alcobendas	2	4,36	45,83	77,01	0,15
50112	Rascafría	Alcobendas	2	1,68	118,71	89,91	0,32
50113	Torrelaguna	Alcobendas	2	2,62	76,38	86,36	0,28
50114	Buitrago de Lozoya	Alcobendas	8	4,05	197,58	114,04	0,63
50201	Colmenar Viejo	Colmenar Viejo	18	15,87	113,43	96,92	0,42
50202	Manzanares el Real	Colmenar Viejo	2	4,66	42,87	76,25	0,12
50203	Soto del Real	Colmenar Viejo	1	7,96	12,57	64,08	0,02
50204	Tres Cantos	Colmenar Viejo	2	13,67	14,63	48,90	0,00
50301	Cuatro Caminos-1	Tetuán	10	8,08	123,81	115,95	0,72
50302	Cuatro Caminos-2	Tetuán	12	10,57	113,53	111,06	0,66
50303	Castillejos	Tetuán	16	11,21	142,68	125,34	0,85
50304	Bellas Vistas	Tetuán	15	13,44	111,61	110,24	0,65
50305	Berruguete	Tetuán	10	10,65	93,88	102,69	0,51
50306	Valdeacederas	Tetuán	9	10,69	84,19	96,13	0,38
50307	Almenara	Tetuán	16	10,15	157,60	131,70	0,89
50401	Valverde	Fuencarral	17	12,94	131,33	109,86	0,66
50402	Bº Begoña	Fuencarral	7	5,80	120,65	102,70	0,49
50403	Periodistas	Fuencarral	13	15,78	82,39	89,38	0,26
50404	Pilar	Fuencarral	18	24,44	73,66	86,17	0,17
50405	Monforte de Lemos	Fuencarral	9	9,46	95,10	95,56	0,39
50406	Peñagrande	Fuencarral	11	12,79	85,99	92,16	0,33
50407	Fuentelarreina	Fuencarral	10	14,04	71,22	82,84	0,16
50408	El Pardo	Fuencarral	2	2,57	77,78	82,76	0,17
50409	Mirasierra	Fuencarral	3	7,03	42,70	76,64	0,13
60101	Boadilla del Monte	Majadahonda	2	12,39	16,14	57,47	0,00
60102	Pozuelo de Alarcón	Majadahonda	17	31,88	53,33	68,11	0,01
60103	Villanueva de la Cañada	Majadahonda	10	11,53	86,73	84,81	0,18
60104	Majadahonda	Majadahonda	13	22,58	57,56	68,54	0,02
60105	Las Rozas	Majadahonda	13	25,73	50,52	65,00	0,01
60201	Torrelodones	Collado Villalba	6	10,04	59,75	76,99	0,10
60202	Galapagar	Collado Villalba	7	13,18	53,11	72,53	0,05
60203	S. Lorenzo del Escorial	Collado Villalba	15	16,70	89,83	90,71	0,28
60204	Collado Villalba	Collado Villalba	33	27,86	118,43	111,09	0,71
60205	Guadarrama	Collado Villalba	12	9,90	121,26	98,98	0,44
60206	Cercedilla	Collado Villalba	2	6,14	32,56	67,15	0,07
60207	Robledo de Chavela	Collado Villalba	4	4,75	84,13	90,31	0,31
60301	Univers.- Valdezarza	Moncloa	21	25,76	81,52	88,94	0,21
60302	Casa de Campo	Moncloa	4	7,92	50,53	88,72	0,26
60303	Argüelles	Moncloa	7	13,85	50,55	81,01	0,14
60304	Aravaca	Moncloa	8	10,78	74,24	81,09	0,14
70101	Cortes	Centro	22	13,51	162,85	149,41	0,99
70102	Justicia	Centro	15	6,70	223,93	175,21	0,99
70103	Universidad	Centro	16	11,92	134,22	129,71	0,89
70104	Palacio	Centro	29	11,83	245,05	209,68	1,00
70105	Embajadores-1	Centro	22	11,34	194,08	174,51	1,00
70106	Embajadores-2	Centro	22	10,99	200,24	174,10	1,00
70201	Trafalgar	Chamberí	18	15,99	112,56	116,81	0,79
70202	Guzmán el Bueno	Chamberí	11	11,64	94,50	103,40	0,54

Código ZBS	Zona básica de salud	Distrito sanitario	Observados	Esperados	RME	RRs	PRP
70203	Andrés Mellado	Chamberí	11	13,81	79,65	91,05	0,32
70204	Cea Bermúdez	Chamberí	14	14,33	97,72	102,90	0,53
70205	Rios Rosas	Chamberí	19	20,84	91,19	100,22	0,47
70301	Puerta del Angel-1	Latina	13	12,70	102,40	117,89	0,78
70302	Puerta del Angel-2	Latina	21	10,52	199,69	170,79	1,00
70303	Los Cármenes	Latina	19	10,71	177,34	150,93	0,99
70304	Lucero	Latina	29	21,96	132,03	129,58	0,93
70305	Campamento	Latina	6	8,44	71,12	87,28	0,25
70306	Aluche-1	Latina	16	17,55	91,19	97,38	0,42
70307	Aluche-2	Latina	9	22,15	40,64	73,21	0,04
70308	Aguilas-1	Latina	16	15,01	106,61	106,99	0,61
70309	Aguilas-2	Latina	9	7,31	123,13	112,38	0,64
70310	Aguilas-3	Latina	12	13,12	91,48	97,32	0,43
80101	San Fernando	Móstoles	4	2,86	139,70	102,11	0,49
80102	El Soto	Móstoles	3	3,14	95,59	101,32	0,48
80103	Presentación Sabio	Móstoles	12	14,76	81,27	92,60	0,32
80104	Princesa	Móstoles	9	6,64	135,47	117,14	0,71
80105	Barcelona	Móstoles	12	11,39	105,38	103,87	0,54
80106	Felipe II	Móstoles	5	8,77	57,00	83,83	0,19
80107	Dr. Luengo Rodríguez	Móstoles	10	9,39	106,48	105,78	0,56
80108	Coronel de Palma	Móstoles	18	14,58	123,46	108,22	0,64
80109	Alde. Bartolomé Glez	Móstoles	12	10,90	110,11	106,59	0,61
80110	Parque Coimbra	Móstoles	1	5,66	17,65	73,78	0,10
80201	Miguel Servet	Alcorcón	19	11,81	160,82	125,28	0,87
80202	Ramón y Cajal	Alcorcón	14	12,50	111,97	109,35	0,63
80203	Los Castillos	Alcorcón	21	13,69	153,38	129,79	0,90
80204	Dr. Lain Entralgo	Alcorcón	9	10,64	84,57	92,80	0,33
80205	Gregorio Marañón	Alcorcón	3	6,48	46,29	83,63	0,21
80206	Granero Vicedo	Alcorcón	11	10,02	109,83	105,51	0,55
80207	Dr. Trueta	Alcorcón	7	5,85	119,73	111,04	0,62
80208	La Ribota	Alcorcón	0	3,94	0,00	80,87	0,18
80301	Cadalso de los Vidrios	Navalcarnero	6	3,13	191,74	151,55	0,86
80302	San Martín de Valdeiglesias	Navalcarnero	9	7,61	118,21	110,26	0,60
80303	Villa del Prado	Navalcarnero	3	3,91	76,73	93,33	0,35
80304	Navalcarnero	Navalcarnero	9	14,19	63,44	80,81	0,11
80305	Villaviciosa de Odón	Navalcarnero	8	10,88	73,55	83,01	0,16
90101	Pizarro	Leganés	9	10,66	84,40	92,60	0,32
90102	Palomares	Leganés	4	7,92	50,50	78,44	0,11
90103	M ^a Jesús Hereza	Leganés	14	15,27	91,66	94,84	0,34
90104	Pedroches	Leganés	13	13,80	94,23	89,66	0,27
90105	Jaime Vera	Leganés	4	12,61	31,73	61,67	0,02
90106	M ^a Montessori	Leganés	2	6,08	32,89	77,03	0,12
90107	María Curie	Leganés	3	5,10	58,80	88,85	0,28
90108	Mendiguchía Carriche	Leganés	12	11,89	100,91	94,13	0,35
90109	Leganés Norte	Leganés	1	2,97	33,70	79,62	0,16
90201	Cuzco	Fuenlabrada	12	8,72	137,62	116,23	0,70
90202	Canarias/Málaga	Fuenlabrada	2	9,61	20,81	69,70	0,05

Código ZBS	Zona básica de salud	Distrito sanitario	Observados	Esperados	RME	RRs	PRP
90203	Castilla la Nueva	Fuenlabrada	9	7,81	115,24	104,29	0,53
90204	El Naranjo	Fuenlabrada	8	7,41	107,94	101,04	0,46
90205	Panaderas	Fuenlabrada	17	12,78	133,04	115,10	0,74
90206	Francia	Fuenlabrada	12	12,61	95,15	96,12	0,40
90207	Parque Loranca	Fuenlabrada	2	4,63	43,22	83,49	0,21
90208	Humanes de Madrid	Fuenlabrada	3	5,73	52,34	84,38	0,19
100101	Griñón	Parla	3	9,55	31,41	73,54	0,07
100102	Parla-1	Parla	13	7,94	163,68	145,23	0,93
100103	Parla-2	Parla	14	13,49	103,81	107,95	0,63
100104	Parla-3	Parla	15	11,00	136,37	123,26	0,81
100105	Pinto	Parla	17	14,38	118,26	109,79	0,68
100201	Getafe-1	Getafe	21	15,59	134,72	123,57	0,87
100202	Getafe-2	Getafe	18	13,89	129,59	122,79	0,84
100203	Getafe-3	Getafe	14	10,38	134,82	123,15	0,82
100204	Ciudades	Getafe	8	7,90	101,29	110,89	0,60
100205	Getafe-5	Getafe	3	10,88	27,57	73,85	0,08
100206	Getafe-6	Getafe	2	2,43	82,39	99,23	0,43
100207	Getafe-7	Getafe	3	2,18	137,56	112,82	0,64
100208	Sánchez Morate	Getafe	10	9,89	101,14	108,79	0,62
110101	Valdemoro	Aranjuez	5	13,52	36,97	68,11	0,03
110102	Ciempozuelos	Aranjuez	10	8,35	119,72	106,01	0,56
110103	Colmenar de Oreja	Aranjuez	5	8,06	62,07	87,30	0,25
110104	Aranjuez-1	Aranjuez	11	9,95	110,57	109,14	0,60
110105	Aranjuez-2	Aranjuez	11	10,12	108,66	115,38	0,67
110106	San Martín de la Vega	Aranjuez	4	5,11	78,21	91,21	0,31
110201	Imperial	Arganzuela	14	11,18	125,20	134,64	0,91
110202	Acacias	Arganzuela	14	17,47	80,15	107,22	0,63
110203	Chopera	Arganzuela	13	11,29	115,11	122,98	0,83
110204	Palos de Moguer	Arganzuela	9	13,32	67,55	100,37	0,49
110205	Delicias-1	Arganzuela	13	13,05	99,58	117,22	0,78
110206	Delicias-2	Arganzuela	1	1,68	59,51	116,16	0,70
110301	Los Angeles-1	Villaverde	5	5,78	86,44	106,65	0,56
110302	Los Angeles-2	Villaverde	13	13,89	93,57	103,51	0,55
110303	San Andrés-1	Villaverde	8	6,27	127,55	116,92	0,69
110304	San Andrés-2	Villaverde	11	12,27	89,63	98,74	0,45
110305	Los Rosales-1	Villaverde	6	7,97	75,29	94,55	0,37
110306	San Cristóbal	Villaverde	9	8,85	101,67	105,04	0,56
110307	Los Rosales-2	Villaverde	3	3,72	80,72	104,09	0,51
110308	El Espinillo	Villaverde	1	8,19	12,21	80,23	0,14
110309	San Andrés-3	Villaverde	1	1,32	75,48	103,21	0,49
110401	San Isidro-1	Carabanchel	10	11,02	90,79	110,40	0,66
110402	San Isidro-2	Carabanchel	13	9,46	137,46	134,71	0,92
110403	Vista Alegre-1	Carabanchel	13	13,46	96,61	104,71	0,53
110404	Vista Alegre-2	Carabanchel	16	12,58	127,17	122,54	0,82
110405	Buenavista	Carabanchel	13	13,45	96,64	104,34	0,57
110406	Comillas	Carabanchel	23	13,39	171,82	154,23	0,99
110407	Opañel-1	Carabanchel	9	7,63	117,96	124,33	0,80
110408	Opañel-2	Carabanchel	7	9,82	71,29	101,53	0,46

Código ZBS	Zona básica de salud	Distrito sanitario	Observados	Esperados	RME	RRs	PRP
110409	Puerta Bonita-1	Carabanchel	6	7,64	78,57	103,48	0,51
110410	Puerta Bonita-2	Carabanchel	10	8,81	113,51	116,48	0,71
110411	Abrantes	Carabanchel	23	14,25	161,37	144,72	0,98
110501	Moscardó	Usera	20	13,90	143,84	138,46	0,97
110502	Almendrales	Usera	14	9,78	143,15	137,21	0,94
110503	Zofio	Usera	8	7,22	110,82	120,85	0,77
110504	Pradolongo	Usera	10	8,55	116,94	124,13	0,83
110505	Orcasitas	Usera	12	11,23	106,85	115,49	0,74
110506	San Fermín	Usera	13	8,39	155,00	139,78	0,93
110507	Orcasur	Usera	9	5,30	169,77	132,85	0,88

Mortalidad por cirrosis y otras enfermedades crónicas del hígado, mujeres

Código ZBS	Zona básica de salud	Distrito sanitario	Observados	Esperados	RME	RRs	PRP
10101	Villarejo de Salvanés	Arganda	3	2,86	104,86	99,75	0,46
10102	Perales de Tajuña	Arganda	2	3,72	53,72	92,76	0,32
10103	Campo Real	Arganda	0	2,55	0,00	89,68	0,25
10104	Arganda	Arganda	9	5,79	155,51	111,89	0,67
10105	Rivas Vaciamadrid	Arganda	2	4,18	47,90	94,18	0,35
10201	Vinateros-Marroquina	Moratalaz	7	11,13	62,90	92,21	0,32
10202	Media Legua	Moratalaz	11	8,10	135,72	113,54	0,74
10203	Fontarrón	Moratalaz	12	5,66	212,20	130,40	0,89
10204	Vicálvaro-1	Moratalaz	5	5,42	92,27	103,31	0,54
10205	Vicálvaro-2	Moratalaz	2	2,79	71,58	98,36	0,43
10206	Vandel	Moratalaz	4	2,89	138,40	109,36	0,62
10207	Valdebernardo	Moratalaz	1	2,19	45,58	99,98	0,47
10301	Adelfas	Retiro	2	6,07	32,97	90,76	0,29
10302	Pacífico	Retiro	9	11,83	76,09	94,58	0,36
10303	Ibiza	Retiro	14	12,48	112,20	107,49	0,65
10304	Estrella	Retiro	9	6,84	131,49	111,78	0,70
10401	Numancia-1	Vallecas	5	4,16	120,25	107,67	0,63
10402	Numancia-2	Vallecas	9	5,70	157,90	115,46	0,73
10403	Palomeras Bajas-1	Vallecas	4	4,41	90,65	104,51	0,53
10404	Palomeras Bajas-2	Vallecas	2	3,67	54,54	99,34	0,45
10405	Palomeras Bajas-3	Vallecas	9	6,60	136,34	112,13	0,69
10406	San Diego	Vallecas	4	4,85	82,53	100,69	0,48
10407	Entrevías-1	Vallecas	2	2,06	97,19	104,06	0,53
10408	Entrevías-2	Vallecas	9	8,13	110,75	106,57	0,60
10409	Portazgo	Vallecas	4	6,43	62,19	96,96	0,41
10410	Palomeras Sureste-1	Vallecas	15	10,33	145,18	119,70	0,81
10411	Palomeras Sureste-2	Vallecas	2	3,66	54,66	98,58	0,45
10412	Villa Vallecas-1	Vallecas	5	7,39	67,63	96,14	0,40
10413	Villa Vallecas-2	Vallecas	5	4,70	106,49	105,65	0,57
20101	Tamames	Coslada	3	3,32	90,32	98,30	0,42
20102	Jaime Vera	Coslada	2	2,19	91,39	99,41	0,43
20103	Valleaguado	Coslada	2	3,81	52,45	94,48	0,36
20104	Ciudad San Pablo	Coslada	2	2,27	88,16	98,25	0,44
20105	S.Fernando Henares-1	Coslada	2	2,94	67,93	96,87	0,41
20106	S.Fernando Henares-2	Coslada	1	2,01	49,66	94,88	0,38
20107	Mejorada del Campo	Coslada	2	3,25	61,58	95,49	0,39
20201	Goya	Salamanca	23	20,45	112,48	109,68	0,72
20202	Montesa	Salamanca	12	10,54	113,86	108,02	0,64
20203	Baviera	Salamanca	7	5,43	128,93	109,67	0,65
20204	Castelló-Lagasca	Salamanca	8	13,69	58,44	89,74	0,24
20301	Prosperidad	Chamartín	15	16,55	90,65	99,07	0,44
20302	Segre	Chamartín	6	12,35	48,60	86,18	0,19
20303	Uruguay	Chamartín	9	7,13	126,21	108,18	0,62
20304	Núñez Morgado	Chamartín	2	6,00	33,32	89,51	0,24
30101	Carmen Calzado	Alcalá de Henares	1	3,70	27,01	89,63	0,27
30102	Puerta de Madrid	Alcalá de Henares	2	2,22	90,00	100,02	0,45

Código ZBS	Zona básica de salud	Distrito sanitario	Observados	Esperados	RME	RRs	PRP
30103	Ramiro II	Alcalá de Henares	3	2,69	111,71	101,71	0,48
30104	Luis Vives	Alcalá de Henares	6	3,54	169,42	109,83	0,65
30105	Manuel Merino	Alcalá de Henares	0	2,64	0,00	91,19	0,30
30106	Virgen del Val	Alcalá de Henares	2	1,85	108,27	99,93	0,47
30107	Juan de Austria	Alcalá de Henares	5	3,24	154,37	107,91	0,58
30108	María de Guzmán	Alcalá de Henares	5	4,84	103,25	100,87	0,48
30109	Los Pinos	Alcalá de Henares	4	5,09	78,61	96,37	0,39
30110	Meco	Alcalá de Henares	2	1,90	105,27	99,97	0,45
30111	Torres de la Alameda	Alcalá de Henares	1	2,56	39,12	94,92	0,36
30201	Las Fronteras	Torrejón de Ardoz	9	6,30	142,95	111,61	0,69
30202	La Veredilla	Torrejón de Ardoz	1	2,20	45,48	97,26	0,43
30203	El Juncal	Torrejón de Ardoz	3	2,38	125,93	103,70	0,52
30204	Brújula	Torrejón de Ardoz	2	3,14	63,63	96,84	0,39
30205	La Plata	Torrejón de Ardoz	2	1,16	172,47	104,58	0,55
40101	Ventas	Ciudad Lineal	18	16,51	109,01	107,21	0,67
40102	Pueblo Nuevo-1	Ciudad Lineal	15	9,06	165,53	125,82	0,87
40103	Pueblo Nuevo-2	Ciudad Lineal	2	6,49	30,82	91,69	0,30
40104	Quintana	Ciudad Lineal	10	9,02	110,82	108,15	0,65
40105	Concepción	Ciudad Lineal	4	7,69	52,02	92,83	0,33
40106	San Pascual	Ciudad Lineal	8	5,35	149,45	114,03	0,71
40107	San Juan Bautista	Ciudad Lineal	3	4,21	71,30	98,90	0,45
40108	Atalaya	Ciudad Lineal	3	4,21	71,21	96,77	0,41
40109	Pueblo Nuevo-3	Ciudad Lineal	1	1,65	60,74	102,89	0,53
40201	Arcos	San Blas	15	6,56	228,64	140,38	0,94
40202	Amposta	San Blas	14	7,31	191,41	130,06	0,90
40203	Simancas	San Blas	6	7,67	78,22	98,87	0,45
40204	Canillejas	San Blas	4	7,42	53,92	90,84	0,27
40205	Rejas	San Blas	2	2,09	95,57	101,05	0,46
40206	Rosas	San Blas	0	3,23	0,00	91,28	0,31
40207	Quinta de los Molinos	San Blas	4	2,51	159,26	109,20	0,63
40301	La Plovera	Hortaleza	3	2,22	134,86	103,95	0,53
40302	Canillas-1	Hortaleza	4	4,31	92,83	99,31	0,45
40303	Canillas-2	Hortaleza	2	5,89	33,94	88,30	0,24
40304	Pinar del Rey	Hortaleza	12	13,98	85,85	97,34	0,42
40305	Apostol Santiago	Hortaleza	6	4,98	120,54	104,43	0,55
40306	Barajas-1	Hortaleza	8	2,91	275,34	126,65	0,84
40307	Barajas-2	Hortaleza	5	4,15	120,36	102,96	0,53
40308	Virgen del Cortijo	Hortaleza	1	1,71	58,58	96,73	0,38
50101	Alcobendas-Chopera	Alcobendas	3	5,01	59,91	93,09	0,35
50102	Miraflores	Alcobendas	3	3,94	76,09	96,63	0,38
50103	Marqués de Valdevia	Alcobendas	4	3,55	112,66	100,20	0,46
50104	La Moraleja	Alcobendas	0	2,65	0,00	90,72	0,29
50105	S.S. de los Reyes-1	Alcobendas	3	2,72	110,41	99,22	0,43
50106	S.S. de los Reyes-2	Alcobendas	7	3,75	186,43	112,40	0,67
50107	S.S. de los Reyes-3	Alcobendas	1	2,96	33,78	91,93	0,31
50108	Paracuellos del Jarama	Alcobendas	3	2,25	133,22	103,15	0,51
50109	Algete	Alcobendas	9	4,48	200,77	116,70	0,73
50110	El Molar	Alcobendas	2	2,40	83,21	95,11	0,37

Código ZBS	Zona básica de salud	Distrito sanitario	Observados	Esperados	RME	RRs	PRP
50111	La Cabrera	Alcobendas	2	1,64	121,78	96,05	0,38
50112	Rascafría	Alcobendas	0	0,62	0,00	91,24	0,31
50113	Torrelaguna	Alcobendas	1	1,19	83,81	95,95	0,38
50114	Buitrago de Lozoya	Alcobendas	2	1,78	112,64	95,31	0,37
50201	Colmenar Viejo	Colmenar Viejo	4	6,47	61,86	88,40	0,24
50202	Manzanares el Real	Colmenar Viejo	0	1,61	0,00	87,52	0,23
50203	Soto del Real	Colmenar Viejo	1	3,05	32,74	87,73	0,25
50204	Tres Cantos	Colmenar Viejo	4	4,44	90,16	94,53	0,36
50301	Cuatro Caminos-1	Tetuán	9	5,17	174,20	120,63	0,78
50302	Cuatro Caminos-2	Tetuán	7	6,34	110,41	106,14	0,58
50303	Castillejos	Tetuán	3	6,43	46,63	93,20	0,33
50304	Bellas Vistas	Tetuán	10	8,37	119,45	108,45	0,63
50305	Berruguete	Tetuán	13	6,49	200,34	128,77	0,88
50306	Valdeacederas	Tetuán	8	5,90	135,66	112,36	0,70
50307	Almenara	Tetuán	8	6,34	126,16	109,80	0,64
50401	Valverde	Fuencarral	5	7,63	65,56	92,29	0,29
50402	Bº Begoña	Fuencarral	5	3,44	145,44	106,84	0,58
50403	Periodistas	Fuencarral	10	6,66	150,05	113,13	0,70
50404	Pilar	Fuencarral	15	10,83	138,48	115,80	0,76
50405	Monforte de Lemos	Fuencarral	6	5,19	115,70	107,23	0,58
50406	Peñagrande	Fuencarral	5	5,61	89,07	98,44	0,44
50407	Fuentelarreina	Fuencarral	2	5,55	36,06	88,67	0,25
50408	El Pardo	Fuencarral	2	1,48	134,86	99,89	0,45
50409	Mirasierra	Fuencarral	1	2,46	40,71	94,73	0,38
60101	Boadilla del Monte	Majadahonda	1	3,83	26,09	87,26	0,22
60102	Pozuelo de Alarcón	Majadahonda	7	12,00	58,34	87,16	0,19
60103	Villanueva de la Cañada	Majadahonda	0	4,25	0,00	82,15	0,15
60104	Majadahonda	Majadahonda	6	8,70	68,94	88,40	0,24
60105	Las Rozas	Majadahonda	3	9,53	31,47	78,17	0,08
60201	Torrelodones	Collado Villalba	4	3,58	111,79	95,38	0,36
60202	Galapagar	Collado Villalba	2	4,60	43,48	85,08	0,19
60203	S. Lorenzo del Escorial	Collado Villalba	6	6,67	90,00	93,04	0,33
60204	Collado Villalba	Collado Villalba	8	10,40	76,92	88,77	0,24
60205	Guadarrama	Collado Villalba	2	3,89	51,36	87,17	0,23
60206	Cercedilla	Collado Villalba	2	2,55	78,55	90,87	0,32
60207	Robledo de Chavela	Collado Villalba	4	1,82	220,11	106,97	0,56
60301	Univers.- Valdezarza	Moncloa	6	13,12	45,74	85,79	0,17
60302	Casa de Campo	Moncloa	2	4,68	42,71	92,57	0,32
60303	Argüelles	Moncloa	7	9,31	75,22	95,63	0,38
60304	Aravaca	Moncloa	9	4,44	202,75	114,78	0,68
70101	Cortes	Centro	11	7,28	151,09	116,26	0,78
70102	Justicia	Centro	6	4,03	148,89	113,15	0,68
70103	Universidad	Centro	16	7,59	210,72	135,34	0,94
70104	Palacio	Centro	7	7,43	94,20	104,04	0,55
70105	Embajadores-1	Centro	10	6,67	149,88	118,54	0,78
70106	Embajadores-2	Centro	7	6,76	103,54	107,12	0,62
70201	Trafalgar	Chamberí	9	11,03	81,60	97,75	0,42
70202	Guzmán el Bueno	Chamberí	1	7,85	12,74	81,77	0,14

Código ZBS	Zona básica de salud	Distrito sanitario	Observados	Esperados	RME	RRs	PRP
70203	Andrés Mellado	Chamberí	12	9,97	120,38	107,07	0,62
70204	Cea Bermúdez	Chamberí	9	9,79	91,95	100,56	0,47
70205	Rios Rosas	Chamberí	17	14,54	116,95	109,62	0,67
70301	Puerta del Angel-1	Latina	9	7,84	114,84	107,30	0,63
70302	Puerta del Angel-2	Latina	8	6,67	119,97	106,78	0,60
70303	Los Cármenes	Latina	9	5,59	161,11	114,10	0,74
70304	Lucero	Latina	6	11,30	53,12	88,20	0,22
70305	Campamento	Latina	4	4,27	93,75	98,72	0,46
70306	Aluche-1	Latina	6	8,32	72,13	92,86	0,31
70307	Aluche-2	Latina	11	9,79	112,36	105,49	0,57
70308	Aguilas-1	Latina	6	6,70	89,53	98,39	0,43
70309	Aguilas-2	Latina	3	3,39	88,50	101,29	0,47
70310	Aguilas-3	Latina	7	5,13	136,41	106,43	0,58
80101	San Fernando	Móstoles	0	0,87	0,00	96,82	0,41
80102	El Soto	Móstoles	1	0,99	101,52	100,25	0,47
80103	Presentación Sabio	Móstoles	6	5,15	116,51	104,63	0,56
80104	Princesa	Móstoles	2	2,50	79,86	99,27	0,45
80105	Barcelona	Móstoles	2	4,33	46,15	93,36	0,34
80106	Felipe II	Móstoles	2	3,09	64,81	97,02	0,43
80107	Dr. Luengo Rodríguez	Móstoles	2	3,21	62,23	96,32	0,40
80108	Coronel de Palma	Móstoles	9	5,35	168,36	114,92	0,72
80109	Alde. Bartolomé Glez	Móstoles	3	4,37	68,71	96,87	0,41
80110	Parque Coimbra	Móstoles	2	1,68	119,22	102,36	0,49
80201	Miguel Servet	Alcorcón	6	4,33	138,47	106,95	0,60
80202	Ramón y Cajal	Alcorcón	10	5,12	195,38	122,87	0,82
80203	Los Castillos	Alcorcón	7	5,63	124,41	110,07	0,66
80204	Dr. Lain Entralgo	Alcorcón	6	3,88	154,46	113,04	0,69
80205	Gregorio Marañón	Alcorcón	1	2,32	43,06	98,30	0,44
80206	Granero Vicedo	Alcorcón	3	3,85	78,01	98,70	0,44
80207	Dr. Trueta	Alcorcón	3	2,36	127,35	106,81	0,57
80208	La Ribota	Alcorcón	0	1,30	0,00	99,41	0,46
80301	Cadalso de los Vidrios	Navalcarnero	1	1,43	69,92	98,08	0,42
80302	San Martín de Valdeiglesias	Navalcarnero	3	3,12	96,05	99,51	0,43
80303	Villa del Prado	Navalcarnero	0	1,66	0,00	91,05	0,32
80304	Navalcarnero	Navalcarnero	4	5,38	74,33	94,49	0,35
80305	Villaviciosa de Odón	Navalcarnero	2	4,08	49,06	90,62	0,27
90101	Pizarro	Leganés	4	4,17	95,85	106,15	0,58
90102	Palomares	Leganés	3	3,34	89,78	101,15	0,50
90103	M ^a Jesús Hereza	Leganés	6	5,44	110,31	107,05	0,61
90104	Pedroches	Leganés	5	5,13	97,41	100,73	0,49
90105	Jaime Vera	Leganés	2	4,81	41,62	91,43	0,30
90106	M ^a Montessori	Leganés	0	1,74	0,00	95,26	0,36
90107	María Curie	Leganés	3	2,04	146,82	106,40	0,58
90108	Mendiguchía Carriche	Leganés	4	4,37	91,63	101,56	0,50
90109	Leganés Norte	Leganés	0	0,87	0,00	98,45	0,43
90201	Cuzco	Fuenlabrada	8	2,68	298,41	138,23	0,90
90202	Canarias/Málaga	Fuenlabrada	7	3,11	224,77	130,83	0,86

Código ZBS	Zona básica de salud	Distrito sanitario	Observados	Esperados	RME	RRs	PRP
90203	Castilla la Nueva	Fuenlabrada	4	2,33	171,96	117,81	0,77
90204	El Naranjo	Fuenlabrada	2	2,40	83,36	103,62	0,53
90205	Panaderas	Fuenlabrada	6	4,27	140,42	113,29	0,72
90206	Francia	Fuenlabrada	10	3,95	253,35	133,84	0,88
90207	Parque Loranca	Fuenlabrada	1	1,33	74,98	103,86	0,54
90208	Humanes de Madrid	Fuenlabrada	2	1,80	111,04	105,30	0,58
100101	Griñón	Parla	2	3,37	59,43	95,89	0,38
100102	Parla-1	Parla	1	2,87	34,90	95,25	0,36
100103	Parla-2	Parla	3	4,47	67,11	97,73	0,42
100104	Parla-3	Parla	8	3,64	220,01	122,83	0,80
100105	Pinto	Parla	5	5,31	94,11	100,81	0,51
100201	Getafe-1	Getafe	11	6,62	166,04	118,92	0,79
100202	Getafe-2	Getafe	9	5,55	162,12	118,04	0,78
100203	Getafe-3	Getafe	3	4,15	72,35	101,18	0,49
100204	Ciudades	Getafe	1	2,72	36,76	98,13	0,44
100205	Getafe-5	Getafe	2	3,12	64,02	101,44	0,50
100206	Getafe-6	Getafe	0	0,82	0,00	102,58	0,51
100207	Getafe-7	Getafe	0	0,78	0,00	99,45	0,44
100208	Sánchez Morate	Getafe	4	3,84	104,14	106,07	0,57
110101	Valdemoro	Aranjuez	3	4,84	61,95	94,06	0,38
110102	Ciempozuelos	Aranjuez	2	3,25	61,56	95,82	0,37
110103	Colmenar de Oreja	Aranjuez	2	3,48	57,41	93,22	0,34
110104	Aranjuez-1	Aranjuez	3	5,17	57,98	94,29	0,37
110105	Aranjuez-2	Aranjuez	8	4,22	189,60	130,20	0,80
110106	San Martín de la Vega	Aranjuez	1	1,81	55,22	97,59	0,42
110201	Imperial	Arganzuela	6	6,20	96,73	105,06	0,59
110202	Acacias	Arganzuela	10	8,84	113,13	109,78	0,68
110203	Chopera	Arganzuela	13	7,35	176,95	125,44	0,88
110204	Palos de Moguer	Arganzuela	13	8,54	152,17	120,51	0,84
110205	Delicias-1	Arganzuela	4	7,07	56,59	96,68	0,40
110206	Delicias-2	Arganzuela	0	0,74	0,00	101,39	0,50
110301	Los Angeles-1	Villaverde	3	2,84	105,50	105,34	0,57
110302	Los Angeles-2	Villaverde	6	6,28	95,47	103,40	0,54
110303	San Andrés-1	Villaverde	3	2,92	102,81	103,86	0,52
110304	San Andrés-2	Villaverde	2	5,85	34,17	89,45	0,27
110305	Los Rosales-1	Villaverde	3	3,56	84,16	104,54	0,55
110306	San Cristóbal	Villaverde	10	4,70	212,65	124,91	0,87
110307	Los Rosales-2	Villaverde	0	1,40	0,00	99,41	0,45
110308	El Espinillo	Villaverde	7	3,05	229,28	121,36	0,80
110309	San Andrés-3	Villaverde	0	0,57	0,00	102,02	0,52
110401	San Isidro-1	Carabanchel	4	5,60	71,40	98,17	0,43
110402	San Isidro-2	Carabanchel	8	5,38	148,61	115,70	0,75
110403	Vista Alegre-1	Carabanchel	6	6,59	91,04	99,55	0,47
110404	Vista Alegre-2	Carabanchel	5	7,03	71,15	95,88	0,36
110405	Buenavista	Carabanchel	7	6,02	116,19	106,40	0,60
110406	Comillas	Carabanchel	9	7,67	117,37	109,46	0,65
110407	Opañel-1	Carabanchel	4	4,19	95,55	105,16	0,56
110408	Opañel-2	Carabanchel	7	5,54	126,29	110,23	0,65

Código ZBS	Zona básica de salud	Distrito sanitario	Observados	Esperados	RME	RRs	PRP
110409	Puerta Bonita-1	Carabanchel	4	4,34	92,18	102,00	0,48
110410	Puerta Bonita-2	Carabanchel	3	4,36	68,78	97,09	0,42
110411	Abrantes	Carabanchel	5	7,67	65,16	94,30	0,34
110501	Moscardó	Usera	8	8,31	96,24	104,57	0,57
110502	Almendrales	Usera	7	5,35	130,79	111,42	0,69
110503	Zofio	Usera	4	3,81	104,90	105,07	0,58
110504	Pradolongo	Usera	3	4,24	70,71	100,38	0,48
110505	Orcasitas	Usera	7	5,63	124,29	109,82	0,66
110506	San Fermín	Usera	5	4,01	124,58	110,25	0,65
110507	Orcasur	Usera	3	2,69	111,44	106,63	0,60

Mortalidad por suicidio y lesiones autoinfligidas, hombres

Código ZBS	Zona básica de salud	Distrito sanitario	Observados	Esperados	RME	RRs	PRP
10101	Villarejo de Salvanés	Arganda	6	2,85	210,17	153,58	0,94
10102	Perales de Tajuña	Arganda	7	3,56	196,86	135,65	0,92
10103	Campo Real	Arganda	4	3,43	116,64	110,64	0,68
10104	Arganda	Arganda	12	8,55	140,30	120,37	0,83
10105	Rivas Vaciamadrid	Arganda	5	8,27	60,48	96,47	0,38
10201	Vinateros-Marroquina	Moratalaz	5	7,93	63,02	90,30	0,26
10202	Media Legua	Moratalaz	7	6,27	111,69	98,86	0,42
10203	Fontarrón	Moratalaz	3	4,29	69,99	92,87	0,32
10204	Vicálvaro-1	Moratalaz	7	4,95	141,34	99,45	0,43
10205	Vicálvaro-2	Moratalaz	5	2,91	171,54	100,65	0,46
10206	Vandel	Moratalaz	4	3,96	100,95	95,15	0,35
10207	Valdebernardo	Moratalaz	5	4,88	102,38	95,37	0,35
10301	Adelfas	Retiro	4	5,32	75,14	98,56	0,44
10302	Pacífico	Retiro	8	8,03	99,66	105,83	0,58
10303	Ibiza	Retiro	15	7,82	191,82	121,60	0,87
10304	Estrella	Retiro	7	5,35	130,80	104,85	0,56
10401	Numancia-1	Vallecas	1	4,09	24,45	92,23	0,31
10402	Numancia-2	Vallecas	5	4,74	105,42	100,43	0,48
10403	Palomeras Bajas-1	Vallecas	3	3,33	90,13	101,97	0,50
10404	Palomeras Bajas-2	Vallecas	5	2,95	169,48	105,81	0,58
10405	Palomeras Bajas-3	Vallecas	5	6,79	73,65	98,65	0,44
10406	San Diego	Vallecas	7	4,27	164,08	110,18	0,66
10407	Entrevías-1	Vallecas	4	1,68	237,46	111,37	0,62
10408	Entrevías-2	Vallecas	4	6,41	62,45	94,46	0,34
10409	Portazgo	Vallecas	6	5,04	119,16	99,56	0,46
10410	Palomeras Sureste-1	Vallecas	8	8,65	92,47	93,63	0,32
10411	Palomeras Sureste-2	Vallecas	4	3,49	114,66	100,35	0,46
10412	Villa Vallecas-1	Vallecas	7	7,82	89,48	93,87	0,32
10413	Villa Vallecas-2	Vallecas	1	5,37	18,62	80,83	0,15
20101	Tamames	Coslada	7	4,60	152,27	109,07	0,61
20102	Jaime Vera	Coslada	3	3,71	80,80	96,99	0,39
20103	Valleaguado	Coslada	4	5,21	76,77	94,62	0,34
20104	Ciudad San Pablo	Coslada	4	3,17	126,28	100,54	0,46
20105	S.Fernando Henares-1	Coslada	1	4,01	24,91	94,80	0,34
20106	S.Fernando Henares-2	Coslada	2	3,74	53,44	91,76	0,30
20107	Mejorada del Campo	Coslada	6	5,70	105,20	105,23	0,59
20201	Goya	Salamanca	9	12,63	71,26	95,28	0,35
20202	Montesa	Salamanca	5	6,68	74,85	97,06	0,42
20203	Baviera	Salamanca	7	3,79	184,55	108,38	0,61
20204	Castelló-Lagasca	Salamanca	5	8,41	59,42	98,29	0,42
20301	Prosperidad	Chamartín	12	11,41	105,20	102,57	0,54
20302	Segre	Chamartín	11	8,30	132,59	106,24	0,61
20303	Uruguay	Chamartín	6	4,65	128,94	105,19	0,56
20304	Núñez Morgado	Chamartín	7	4,63	151,29	103,36	0,55
30101	Carmen Calzado	Alcalá de Henares	2	3,49	57,34	92,06	0,31
30102	Puerta de Madrid	Alcalá de Henares	1	2,96	33,82	93,15	0,32

Código ZBS	Zona básica de salud	Distrito sanitario	Observados	Esperados	RME	RRs	PRP
30103	Ramiro II	Alcalá de Henares	3	3,91	76,71	96,60	0,40
30104	Luis Vives	Alcalá de Henares	8	5,68	140,86	103,69	0,54
30105	Manuel Merino	Alcalá de Henares	3	2,89	103,85	97,71	0,42
30106	Virgen del Val	Alcalá de Henares	2	2,81	71,18	97,58	0,42
30107	Juan de Austria	Alcalá de Henares	6	4,03	148,94	104,23	0,53
30108	María de Guzmán	Alcalá de Henares	2	5,69	35,14	87,95	0,25
30109	Los Pinos	Alcalá de Henares	5	9,09	54,98	87,89	0,20
30110	Meco	Alcalá de Henares	7	3,47	201,86	105,32	0,58
30111	Torres de la Alameda	Alcalá de Henares	3	3,37	88,99	99,31	0,46
30201	Las Fronteras	Torrejón de Ardoz	13	7,19	180,75	116,70	0,78
30202	La Veredilla	Torrejón de Ardoz	5	2,76	180,87	116,07	0,68
30203	El Juncal	Torrejón de Ardoz	4	4,64	86,12	100,25	0,46
30204	Brújula	Torrejón de Ardoz	5	4,81	103,98	104,95	0,54
30205	La Plata	Torrejón de Ardoz	2	2,05	97,48	103,12	0,52
40101	Ventas	Ciudad Lineal	15	11,57	129,61	100,20	0,48
40102	Pueblo Nuevo-1	Ciudad Lineal	3	6,95	43,18	81,66	0,12
40103	Pueblo Nuevo-2	Ciudad Lineal	3	5,21	57,58	84,31	0,17
40104	Quintana	Ciudad Lineal	3	5,84	51,40	86,37	0,19
40105	Concepción	Ciudad Lineal	8	4,79	167,17	106,66	0,61
40106	San Pascual	Ciudad Lineal	5	4,11	121,52	100,69	0,47
40107	San Juan Bautista	Ciudad Lineal	4	3,75	106,67	97,48	0,40
40108	Atalaya	Ciudad Lineal	4	4,60	87,00	96,45	0,39
40109	Pueblo Nuevo-3	Ciudad Lineal	0	1,87	0,00	87,15	0,22
40201	Arcos	San Blas	4	5,11	78,23	89,26	0,25
40202	Amposta	San Blas	3	4,45	67,49	85,71	0,18
40203	Simancas	San Blas	5	5,83	85,73	86,95	0,17
40204	Canillejas	San Blas	4	6,77	59,10	83,82	0,15
40205	Rejas	San Blas	1	1,78	56,12	91,08	0,27
40206	Rosas	San Blas	4	5,56	71,96	89,27	0,19
40207	Quinta de los Molinos	San Blas	1	2,35	42,46	89,38	0,21
40301	La Plovera	Hortaleza	1	3,36	29,75	87,36	0,19
40302	Canillas-1	Hortaleza	3	4,82	62,27	87,12	0,22
40303	Canillas-2	Hortaleza	4	4,53	88,28	92,77	0,32
40304	Pinar del Rey	Hortaleza	13	12,12	107,22	93,49	0,31
40305	Apostol Santiago	Hortaleza	3	4,28	70,04	91,73	0,29
40306	Barajas-1	Hortaleza	1	3,23	30,92	84,00	0,20
40307	Barajas-2	Hortaleza	5	5,33	93,85	90,46	0,23
40308	Virgen del Cortijo	Hortaleza	2	2,20	90,95	94,02	0,33
50101	Alcobendas-Chopera	Alcobendas	4	5,72	69,94	85,63	0,19
50102	Miraflores	Alcobendas	7	4,61	151,78	93,64	0,33
50103	Marqués de Valdavia	Alcobendas	1	5,92	16,89	79,43	0,09
50104	La Moraleja	Alcobendas	0	3,53	0,00	84,24	0,13
50105	S.S. de los Reyes-1	Alcobendas	2	3,41	58,58	89,02	0,22
50106	S.S. de los Reyes-2	Alcobendas	4	4,51	88,78	89,01	0,26
50107	S.S. de los Reyes-3	Alcobendas	0	5,04	0,00	78,64	0,10
50108	Paracuellos del Jarama	Alcobendas	2	3,95	50,68	92,39	0,28
50109	Algete	Alcobendas	6	6,82	88,02	102,62	0,53
50110	El Molar	Alcobendas	7	3,54	197,59	131,00	0,89

Código ZBS	Zona básica de salud	Distrito sanitario	Observados	Esperados	RME	RRs	PRP
50111	La Cabrera	Alcobendas	7	1,91	365,92	153,00	0,94
50112	Rascafría	Alcobendas	0	0,68	0,00	117,74	0,67
50113	Torrelaguna	Alcobendas	2	1,21	165,48	140,21	0,85
50114	Buitrago de Lozoya	Alcobendas	3	1,60	187,93	134,58	0,85
50201	Colmenar Viejo	Colmenar Viejo	8	7,95	100,67	104,89	0,59
50202	Manzanares el Real	Colmenar Viejo	2	2,37	84,37	113,64	0,71
50203	Soto del Real	Colmenar Viejo	2	3,83	52,23	115,45	0,74
50204	Tres Cantos	Colmenar Viejo	6	7,00	85,71	96,01	0,41
50301	Cuatro Caminos-1	Tetuán	4	3,34	119,61	101,29	0,48
50302	Cuatro Caminos-2	Tetuán	4	4,57	87,50	99,82	0,45
50303	Castillejos	Tetuán	4	4,62	86,57	97,78	0,41
50304	Bellas Vistas	Tetuán	4	6,08	65,82	94,64	0,35
50305	Berruguete	Tetuán	4	4,81	83,22	94,81	0,36
50306	Valdeacederas	Tetuán	3	4,86	61,74	93,41	0,32
50307	Almenara	Tetuán	3	4,11	72,95	97,04	0,41
50401	Valverde	Fuencarral	5	5,65	88,50	92,06	0,26
50402	Bº Begoña	Fuencarral	2	2,30	86,91	98,13	0,41
50403	Periodistas	Fuencarral	4	6,00	66,63	93,34	0,32
50404	Pilar	Fuencarral	14	9,57	146,25	108,43	0,66
50405	Monforte de Lemos	Fuencarral	2	3,75	53,39	93,25	0,33
50406	Peñagrande	Fuencarral	7	5,22	134,01	102,87	0,52
50407	Fuentelarreina	Fuencarral	4	6,17	64,86	92,06	0,29
50408	El Pardo	Fuencarral	1	0,98	102,40	92,67	0,27
50409	Mirasierra	Fuencarral	4	2,96	135,07	99,45	0,45
60101	Boadilla del Monte	Majadahonda	6	6,53	91,92	101,01	0,48
60102	Pozuelo de Alarcón	Majadahonda	11	14,41	76,35	89,32	0,20
60103	Villanueva de la Cañada	Majadahonda	6	6,46	92,94	108,39	0,66
60104	Majadahonda	Majadahonda	9	11,17	80,54	94,44	0,36
60105	Las Rozas	Majadahonda	14	13,19	106,13	102,59	0,53
60201	Torrelodones	Collado Villalba	2	4,82	41,46	100,53	0,49
60202	Galapagar	Collado Villalba	11	6,99	157,43	120,61	0,84
60203	S. Lorenzo del Escorial	Collado Villalba	11	7,78	141,33	123,44	0,84
60204	Collado Villalba	Collado Villalba	21	14,87	141,18	124,50	0,89
60205	Guadarrama	Collado Villalba	5	4,79	104,39	114,04	0,75
60206	Cercedilla	Collado Villalba	5	2,84	175,82	126,73	0,79
60207	Robledo de Chavela	Collado Villalba	4	2,12	189,03	128,30	0,86
60301	Univers.- Valdezarza	Moncloa	7	10,56	66,29	92,82	0,28
60302	Casa de Campo	Moncloa	3	3,17	94,53	92,91	0,28
60303	Argüelles	Moncloa	4	5,72	69,96	102,87	0,54
60304	Aravaca	Moncloa	1	5,00	20,02	85,91	0,18
70101	Cortes	Centro	9	6,60	136,38	110,62	0,75
70102	Justicia	Centro	2	3,31	60,49	106,84	0,59
70103	Universidad	Centro	13	5,85	222,24	133,39	0,92
70104	Palacio	Centro	5	5,48	91,19	103,76	0,55
70105	Embajadores-1	Centro	9	6,22	144,70	110,21	0,67
70106	Embajadores-2	Centro	12	5,45	220,28	125,36	0,88
70201	Trafalgar	Chamberí	11	6,98	157,58	118,90	0,82
70202	Guzmán el Bueno	Chamberí	8	4,90	163,13	123,07	0,84

Código ZBS	Zona básica de salud	Distrito sanitario	Observados	Esperados	RME	RRs	PRP
70203	Andrés Mellado	Chamberí	9	5,58	161,37	117,45	0,78
70204	Cea Bermúdez	Chamberí	7	6,00	116,75	106,34	0,62
70205	Rios Rosas	Chamberí	6	8,74	68,61	96,37	0,39
70301	Puerta del Angel-1	Latina	4	5,39	74,27	94,91	0,34
70302	Puerta del Angel-2	Latina	6	4,44	135,02	100,22	0,47
70303	Los Cármenes	Latina	6	4,59	130,59	95,92	0,36
70304	Lucero	Latina	6	9,17	65,40	88,09	0,22
70305	Campamento	Latina	0	3,47	0,00	80,63	0,13
70306	Aluche-1	Latina	2	6,90	29,00	82,51	0,12
70307	Aluche-2	Latina	12	8,68	138,30	98,48	0,42
70308	Aguilas-1	Latina	3	5,65	53,06	86,51	0,18
70309	Aguilas-2	Latina	1	2,75	36,30	92,61	0,31
70310	Aguilas-3	Latina	5	5,52	90,58	92,61	0,29
80101	San Fernando	Móstoles	6	1,59	378,18	129,62	0,90
80102	El Soto	Móstoles	0	1,83	0,00	109,39	0,62
80103	Presentación Sabio	Móstoles	9	7,16	125,74	117,21	0,80
80104	Princesa	Móstoles	4	2,95	135,77	115,10	0,70
80105	Barcelona	Móstoles	5	5,01	99,70	111,75	0,70
80106	Felipe II	Móstoles	9	4,34	207,41	126,20	0,88
80107	Dr. Luengo Rodríguez	Móstoles	3	4,83	62,14	106,29	0,58
80108	Coronel de Palma	Móstoles	9	7,03	127,98	117,23	0,85
80109	Alde. Bartolomé Glez	Móstoles	6	4,96	121,03	115,04	0,76
80110	Parque Coimbra	Móstoles	3	3,33	90,12	114,46	0,72
80201	Miguel Servet	Alcorcón	6	5,62	106,73	106,23	0,63
80202	Ramón y Cajal	Alcorcón	3	4,99	60,11	101,13	0,49
80203	Los Castillos	Alcorcón	6	5,90	101,73	101,60	0,51
80204	Dr. Lain Entralgo	Alcorcón	4	5,19	77,11	102,42	0,52
80205	Gregorio Marañón	Alcorcón	1	2,85	35,07	103,91	0,54
80206	Granero Vicedo	Alcorcón	8	4,22	189,45	124,25	0,82
80207	Dr. Trueta	Alcorcón	6	2,45	245,15	123,41	0,81
80208	La Ribota	Alcorcón	3	2,56	117,41	111,54	0,71
80301	Cadalso de los Vidrios	Navalcarnero	1	1,25	80,13	123,78	0,68
80302	San Martín de Valdeiglesias	Navalcarnero	4	3,22	124,37	128,60	0,84
80303	Villa del Prado	Navalcarnero	6	1,74	345,09	160,69	0,94
80304	Navalcarnero	Navalcarnero	9	7,11	126,57	120,20	0,86
80305	Villaviciosa de Odón	Navalcarnero	6	4,97	120,75	114,10	0,75
90101	Pizarro	Leganés	4	4,40	90,96	106,83	0,63
90102	Palomares	Leganés	8	3,25	245,84	124,52	0,87
90103	M ^a Jesús Hereza	Leganés	7	6,87	101,86	109,00	0,70
90104	Pedroches	Leganés	5	5,77	86,70	110,47	0,65
90105	Jaime Vera	Leganés	10	5,01	199,74	129,39	0,85
90106	M ^a Montessori	Leganés	2	3,01	66,47	104,84	0,56
90107	María Curie	Leganés	2	2,32	86,38	105,43	0,57
90108	Mendiguchía Carriche	Leganés	3	5,12	58,56	102,40	0,53
90109	Leganés Norte	Leganés	8	2,14	373,14	133,06	0,89
90201	Cuzco	Fuenlabrada	4	4,70	85,19	106,20	0,59
90202	Canarias/Málaga	Fuenlabrada	7	5,18	135,14	116,55	0,77

Código ZBS	Zona básica de salud	Distrito sanitario	Observados	Esperados	RME	RRs	PRP
90203	Castilla la Nueva	Fuenlabrada	5	4,64	107,79	109,69	0,66
90204	El Naranjo	Fuenlabrada	4	4,14	96,67	111,70	0,75
90205	Panaderas	Fuenlabrada	8	7,20	111,03	108,35	0,69
90206	Francia	Fuenlabrada	9	7,02	128,27	115,06	0,79
90207	Parque Loranca	Fuenlabrada	5	4,23	118,16	116,46	0,77
90208	Humanes de Madrid	Fuenlabrada	3	3,60	83,22	109,60	0,70
100101	Griñón	Parla	3	5,06	59,32	101,77	0,51
100102	Parla-1	Parla	2	4,09	48,95	94,80	0,39
100103	Parla-2	Parla	6	7,87	76,21	99,16	0,44
100104	Parla-3	Parla	8	6,06	132,12	109,25	0,65
100105	Pinto	Parla	8	7,57	105,65	107,72	0,66
100201	Getafe-1	Getafe	8	6,74	118,77	105,92	0,61
100202	Getafe-2	Getafe	5	6,77	73,85	101,50	0,51
100203	Getafe-3	Getafe	7	4,40	159,23	113,16	0,69
100204	Ciudades	Getafe	7	3,70	189,04	119,23	0,74
100205	Getafe-5	Getafe	2	4,84	41,35	98,17	0,44
100206	Getafe-6	Getafe	2	1,09	183,84	105,70	0,58
100207	Getafe-7	Getafe	1	1,07	93,38	103,74	0,54
100208	Sánchez Morate	Getafe	3	4,20	71,37	101,55	0,47
110101	Valdemoro	Aranjuez	6	8,46	70,89	105,20	0,58
110102	Ciempozuelos	Aranjuez	8	4,01	199,70	139,43	0,94
110103	Colmenar de Oreja	Aranjuez	4	3,45	116,06	132,70	0,90
110104	Aranjuez-1	Aranjuez	6	4,33	138,46	137,57	0,89
110105	Aranjuez-2	Aranjuez	7	4,77	146,64	142,99	0,87
110106	San Martín de la Vega	Aranjuez	7	3,03	230,94	124,31	0,90
110201	Imperial	Arganzuela	6	4,81	124,72	101,66	0,51
110202	Acacias	Arganzuela	3	7,54	39,76	88,00	0,18
110203	Chopera	Arganzuela	3	4,80	62,50	87,98	0,22
110204	Palos de Moguer	Arganzuela	7	6,10	114,71	102,41	0,51
110205	Delicias-1	Arganzuela	4	6,24	64,09	90,09	0,22
110206	Delicias-2	Arganzuela	1	0,94	106,80	104,92	0,60
110301	Los Angeles-1	Villaverde	1	2,17	46,08	89,98	0,28
110302	Los Angeles-2	Villaverde	2	5,30	37,76	88,42	0,21
110303	San Andrés-1	Villaverde	1	2,75	36,34	92,48	0,30
110304	San Andrés-2	Villaverde	6	5,02	119,56	102,39	0,50
110305	Los Rosales-1	Villaverde	5	3,31	151,03	103,75	0,52
110306	San Cristóbal	Villaverde	5	4,29	116,46	100,59	0,48
110307	Los Rosales-2	Villaverde	1	2,37	42,16	97,46	0,41
110308	El Espinillo	Villaverde	4	4,33	92,38	93,75	0,31
110309	San Andrés-3	Villaverde	0	0,74	0,00	95,24	0,35
110401	San Isidro-1	Carabanchel	2	4,70	42,54	85,04	0,16
110402	San Isidro-2	Carabanchel	4	4,13	96,85	92,67	0,30
110403	Vista Alegre-1	Carabanchel	5	5,54	90,18	89,78	0,26
110404	Vista Alegre-2	Carabanchel	4	5,33	75,11	88,29	0,23
110405	Buenavista	Carabanchel	4	5,91	67,66	89,04	0,20
110406	Comillas	Carabanchel	4	5,48	73,06	86,45	0,15
110407	Opañel-1	Carabanchel	3	3,28	91,39	88,41	0,26
110408	Opañel-2	Carabanchel	3	4,10	73,13	85,20	0,16

Código ZBS	Zona básica de salud	Distrito sanitario	Observados	Esperados	RME	RRs	PRP
110409	Puerta Bonita-1	Carabanchel	3	3,35	89,65	86,15	0,20
110410	Puerta Bonita-2	Carabanchel	2	3,90	51,23	82,87	0,17
110411	Abrantes	Carabanchel	2	6,38	31,35	80,20	0,08
110501	Moscardó	Usera	2	5,93	33,70	82,02	0,09
110502	Almendrales	Usera	5	4,33	115,48	92,52	0,31
110503	Zofio	Usera	2	3,17	63,12	85,21	0,15
110504	Pradolongo	Usera	3	3,74	80,22	87,82	0,22
110505	Orcasitas	Usera	4	4,66	85,91	88,70	0,21
110506	San Fermín	Usera	5	4,15	120,37	96,11	0,39
110507	Orcasur	Usera	2	2,42	82,81	92,48	0,29

Mortalidad por suicidio y lesiones autoinfligidas, mujeres

Código ZBS	Zona básica de salud	Distrito sanitario	Observados	Esperados	RME	RRs	PRP
10101	Villarejo de Salvanés	Arganda	1	0,89	111,94	118,97	0,63
10102	Perales de Tajuña	Arganda	3	1,14	263,54	129,38	0,76
10103	Campo Real	Arganda	0	1,09	0,00	100,66	0,45
10104	Arganda	Arganda	2	2,67	74,83	106,56	0,54
10105	Rivas Vaciamadrid	Arganda	1	2,77	36,14	94,53	0,37
10201	Vinateros-Marroquina	Moratalaz	4	3,19	125,52	104,57	0,50
10202	Media Legua	Moratalaz	2	2,51	79,53	101,62	0,49
10203	Fontarrón	Moratalaz	0	1,69	0,00	89,84	0,28
10204	Vicálvaro-1	Moratalaz	2	1,80	111,01	100,43	0,45
10205	Vicálvaro-2	Moratalaz	1	1,03	97,43	98,58	0,43
10206	Vandel	Moratalaz	0	1,44	0,00	92,09	0,34
10207	Valdebernardo	Moratalaz	0	1,59	0,00	89,79	0,30
10301	Adelfas	Retiro	3	2,15	139,57	110,30	0,59
10302	Pacífico	Retiro	5	3,39	147,45	122,54	0,72
10303	Ibiza	Retiro	3	3,44	87,21	114,03	0,68
10304	Estrella	Retiro	3	2,16	139,01	115,65	0,67
10401	Numancia-1	Vallecas	2	1,47	136,01	108,84	0,57
10402	Numancia-2	Vallecas	0	1,72	0,00	92,88	0,33
10403	Palomeras Bajas-1	Vallecas	1	1,25	79,79	100,11	0,45
10404	Palomeras Bajas-2	Vallecas	1	1,11	90,21	100,28	0,44
10405	Palomeras Bajas-3	Vallecas	2	2,44	81,86	99,20	0,42
10406	San Diego	Vallecas	1	1,51	66,16	101,20	0,47
10407	Entrevías-1	Vallecas	0	0,63	0,00	99,01	0,43
10408	Entrevías-2	Vallecas	0	2,30	0,00	93,05	0,35
10409	Portazgo	Vallecas	1	1,90	52,51	96,38	0,40
10410	Palomeras Sureste-1	Vallecas	4	3,21	124,52	103,71	0,50
10411	Palomeras Sureste-2	Vallecas	2	1,26	159,15	106,57	0,52
10412	Villa Vallecas-1	Vallecas	3	2,75	108,95	100,74	0,46
10413	Villa Vallecas-2	Vallecas	1	2,00	50,06	93,50	0,34
20101	Tamames	Coslada	1	1,60	62,41	93,44	0,35
20102	Jaime Vera	Coslada	1	1,22	82,03	97,21	0,41
20103	Valleaguado	Coslada	0	1,84	0,00	88,46	0,30
20104	Ciudad San Pablo	Coslada	2	1,11	179,92	104,03	0,49
20105	S.Fernando Henares-1	Coslada	1	1,35	74,22	101,87	0,49
20106	S.Fernando Henares-2	Coslada	0	1,24	0,00	91,92	0,33
20107	Mejorada del Campo	Coslada	2	1,82	110,14	105,74	0,53
20201	Goya	Salamanca	13	5,65	230,03	150,08	0,95
20202	Montesa	Salamanca	3	2,99	100,20	113,73	0,64
20203	Baviera	Salamanca	1	1,50	66,89	108,09	0,55
20204	Castelló-Lagasca	Salamanca	7	3,89	180,05	135,45	0,88
20301	Prosperidad	Chamartín	8	5,07	157,78	124,17	0,80
20302	Segre	Chamartín	4	3,59	111,45	109,91	0,62
20303	Uruguay	Chamartín	1	2,01	49,76	98,00	0,43
20304	Núñez Morgado	Chamartín	5	1,87	267,53	121,97	0,73
30101	Carmen Calzado	Alcalá de Henares	1	1,28	78,14	109,11	0,56
30102	Puerta de Madrid	Alcalá de Henares	4	0,98	406,65	132,44	0,80

Código ZBS	Zona básica de salud	Distrito sanitario	Observados	Esperados	RME	RRs	PRP
30103	Ramiro II	Alcalá de Henares	3	1,29	232,04	131,12	0,77
30104	Luis Vives	Alcalá de Henares	2	1,87	106,97	116,35	0,64
30105	Manuel Merino	Alcalá de Henares	2	1,01	198,68	118,71	0,64
30106	Virgen del Val	Alcalá de Henares	1	0,97	102,85	110,82	0,57
30107	Juan de Austria	Alcalá de Henares	0	1,41	0,00	98,44	0,42
30108	María de Guzmán	Alcalá de Henares	3	1,93	155,83	115,33	0,61
30109	Los Pinos	Alcalá de Henares	2	2,86	69,85	102,82	0,49
30110	Meco	Alcalá de Henares	0	1,05	0,00	100,84	0,46
30111	Torres de la Alameda	Alcalá de Henares	3	1,07	280,64	121,84	0,69
30201	Las Fronteras	Torrejón de Ardoz	1	2,49	40,10	96,06	0,39
30202	La Veredilla	Torrejón de Ardoz	1	0,96	104,23	107,09	0,53
30203	El Juncal	Torrejón de Ardoz	2	1,59	125,55	108,90	0,56
30204	Brújula	Torrejón de Ardoz	3	1,67	179,84	117,86	0,64
30205	La Plata	Torrejón de Ardoz	1	0,70	143,62	109,72	0,58
40101	Ventas	Ciudad Lineal	5	4,70	106,41	104,86	0,54
40102	Pueblo Nuevo-1	Ciudad Lineal	2	2,71	73,84	99,48	0,45
40103	Pueblo Nuevo-2	Ciudad Lineal	2	1,97	101,60	100,70	0,44
40104	Quintana	Ciudad Lineal	4	2,38	168,34	112,98	0,63
40105	Concepción	Ciudad Lineal	1	2,03	49,35	102,18	0,50
40106	San Pascual	Ciudad Lineal	4	1,74	229,47	121,01	0,70
40107	San Juan Bautista	Ciudad Lineal	0	1,52	0,00	93,13	0,35
40108	Atalaya	Ciudad Lineal	0	1,84	0,00	90,54	0,32
40109	Pueblo Nuevo-3	Ciudad Lineal	0	0,69	0,00	95,08	0,36
40201	Arcos	San Blas	2	1,90	105,17	99,02	0,43
40202	Amposta	San Blas	0	1,69	0,00	89,27	0,29
40203	Simancas	San Blas	2	2,03	98,72	98,74	0,43
40204	Canillejas	San Blas	1	2,48	40,40	88,32	0,29
40205	Rejas	San Blas	0	0,60	0,00	94,24	0,37
40206	Rosas	San Blas	2	1,89	105,91	99,13	0,44
40207	Quinta de los Molinos	San Blas	0	0,93	0,00	96,68	0,40
40301	La Plovera	Hortaleza	2	1,25	160,56	101,50	0,47
40302	Canillas-1	Hortaleza	0	1,84	0,00	85,34	0,26
40303	Canillas-2	Hortaleza	0	1,76	0,00	86,42	0,26
40304	Pinar del Rey	Hortaleza	5	4,69	106,67	97,30	0,41
40305	Apostol Santiago	Hortaleza	1	1,66	60,24	94,78	0,36
40306	Barajas-1	Hortaleza	0	1,09	0,00	88,42	0,30
40307	Barajas-2	Hortaleza	1	1,95	51,32	90,63	0,29
40308	Virgen del Cortijo	Hortaleza	1	0,80	125,43	98,79	0,43
50101	Alcobendas-Chopera	Alcobendas	3	2,06	145,80	96,50	0,41
50102	Miraflores	Alcobendas	0	1,65	0,00	81,74	0,22
50103	Marqués de Valdavia	Alcobendas	0	2,07	0,00	81,92	0,19
50104	La Moraleja	Alcobendas	1	1,44	69,40	92,10	0,31
50105	S.S. de los Reyes-1	Alcobendas	0	1,21	0,00	86,74	0,25
50106	S.S. de los Reyes-2	Alcobendas	0	1,57	0,00	82,17	0,23
50107	S.S. de los Reyes-3	Alcobendas	0	1,78	0,00	81,09	0,20
50108	Paracuellos del Jarama	Alcobendas	1	1,20	83,48	97,47	0,40
50109	Algete	Alcobendas	3	2,21	135,62	98,86	0,44
50110	El Molar	Alcobendas	0	1,10	0,00	84,17	0,24

Código ZBS	Zona básica de salud	Distrito sanitario	Observados	Esperados	RME	RRs	PRP
50111	La Cabrera	Alcobendas	0	0,58	0,00	85,48	0,27
50112	Rascafría	Alcobendas	0	0,18	0,00	89,89	0,32
50113	Torrelaguna	Alcobendas	0	0,37	0,00	84,55	0,27
50114	Buitrago de Lozoya	Alcobendas	0	0,46	0,00	85,40	0,27
50201	Colmenar Viejo	Colmenar Viejo	1	2,65	37,68	86,09	0,24
50202	Manzanares el Real	Colmenar Viejo	0	0,73	0,00	88,90	0,30
50203	Soto del Real	Colmenar Viejo	1	1,22	81,66	88,35	0,29
50204	Tres Cantos	Colmenar Viejo	1	2,50	39,93	86,49	0,28
50301	Cuatro Caminos-1	Tetuán	0	1,38	0,00	100,50	0,46
50302	Cuatro Caminos-2	Tetuán	3	1,92	156,52	120,83	0,71
50303	Castillejos	Tetuán	1	1,88	53,06	100,15	0,47
50304	Bellas Vistas	Tetuán	2	2,50	79,94	108,88	0,60
50305	Berruguete	Tetuán	1	1,96	51,14	100,34	0,45
50306	Valdeacederas	Tetuán	1	1,90	52,62	99,22	0,45
50307	Almenara	Tetuán	1	1,66	60,19	98,95	0,44
50401	Valverde	Fuencarral	2	2,12	94,20	98,58	0,43
50402	Bº Begoña	Fuencarral	1	0,94	106,27	100,66	0,46
50403	Periodistas	Fuencarral	0	2,39	0,00	88,06	0,27
50404	Pilar	Fuencarral	3	3,88	77,25	96,95	0,41
50405	Monforte de Lemos	Fuencarral	2	1,57	127,71	106,64	0,54
50406	Peñagrande	Fuencarral	2	2,04	97,86	104,81	0,51
50407	Fuentelarreina	Fuencarral	2	2,35	84,98	99,54	0,47
50408	El Pardo	Fuencarral	0	0,36	0,00	94,79	0,36
50409	Mirasierra	Fuencarral	1	1,17	85,58	99,27	0,44
60101	Boadilla del Monte	Majadahonda	1	2,25	44,41	91,61	0,33
60102	Pozuelo de Alarcón	Majadahonda	1	5,45	18,34	83,07	0,17
60103	Villanueva de la Cañada	Majadahonda	2	2,21	90,36	101,12	0,46
60104	Majadahonda	Majadahonda	3	4,32	69,49	94,03	0,36
60105	Las Rozas	Majadahonda	5	4,83	103,48	104,32	0,52
60201	Torrelodones	Collado Villalba	4	1,74	229,43	112,71	0,60
60202	Galapagar	Collado Villalba	3	2,30	130,33	107,82	0,56
60203	S. Lorenzo del Escorial	Collado Villalba	4	2,67	149,70	110,62	0,59
60204	Collado Villalba	Collado Villalba	5	5,01	99,71	100,23	0,45
60205	Guadarrama	Collado Villalba	2	1,60	125,14	99,21	0,43
60206	Cercedilla	Collado Villalba	0	0,94	0,00	90,05	0,33
60207	Robledo de Chavela	Collado Villalba	0	0,63	0,00	100,00	0,44
60301	Univers.- Valdezarza	Moncloa	7	4,19	167,01	122,52	0,81
60302	Casa de Campo	Moncloa	1	1,26	79,54	106,32	0,56
60303	Argüelles	Moncloa	5	2,48	201,21	138,01	0,85
60304	Aravaca	Moncloa	4	2,04	196,32	114,53	0,65
70101	Cortes	Centro	10	2,36	424,02	170,34	0,97
70102	Justicia	Centro	2	1,23	162,77	133,95	0,80
70103	Universidad	Centro	1	2,31	43,38	116,23	0,64
70104	Palacio	Centro	4	2,14	186,78	128,59	0,78
70105	Embajadores-1	Centro	2	2,05	97,37	112,75	0,64
70106	Embajadores-2	Centro	2	1,99	100,37	115,23	0,65
70201	Trafalgar	Chamberí	7	3,11	224,72	149,25	0,92
70202	Guzmán el Bueno	Chamberí	4	2,17	184,27	137,55	0,83

Código ZBS	Zona básica de salud	Distrito sanitario	Observados	Esperados	RME	RRs	PRP
70203	Andrés Mellado	Chamberí	4	2,58	155,23	131,11	0,81
70204	Cea Bermúdez	Chamberí	6	2,65	226,31	142,10	0,89
70205	Rios Rosas	Chamberí	4	4,03	99,25	116,08	0,69
70301	Puerta del Angel-1	Latina	2	2,11	94,71	110,49	0,60
70302	Puerta del Angel-2	Latina	1	1,70	58,68	101,25	0,46
70303	Los Cármenes	Latina	1	1,67	59,79	101,78	0,48
70304	Lucero	Latina	0	3,37	0,00	87,27	0,28
70305	Campamento	Latina	1	1,31	76,15	101,41	0,47
70306	Aluche-1	Latina	3	2,73	109,79	106,21	0,57
70307	Aluche-2	Latina	5	3,36	148,60	114,50	0,67
70308	Aguilas-1	Latina	3	2,15	139,28	110,38	0,60
70309	Aguilas-2	Latina	1	1,08	93,01	105,21	0,53
70310	Aguilas-3	Latina	2	2,04	98,18	105,67	0,52
80101	San Fernando	Móstoles	2	0,53	374,95	117,25	0,64
80102	El Soto	Móstoles	0	0,61	0,00	102,14	0,47
80103	Presentación Sabio	Móstoles	4	2,50	160,02	113,68	0,64
80104	Princesa	Móstoles	0	1,05	0,00	96,52	0,42
80105	Barcelona	Móstoles	1	1,80	55,48	98,13	0,43
80106	Felipe II	Móstoles	0	1,55	0,00	94,67	0,36
80107	Dr. Luengo Rodríguez	Móstoles	2	1,69	118,29	108,30	0,53
80108	Coronel de Palma	Móstoles	3	2,44	122,93	106,91	0,55
80109	Alde. Bartolomé Glez	Móstoles	3	1,73	173,76	112,14	0,60
80110	Parque Coimbra	Móstoles	2	1,07	186,88	111,06	0,60
80201	Miguel Servet	Alcorcón	0	1,94	0,00	91,80	0,32
80202	Ramón y Cajal	Alcorcón	0	1,87	0,00	90,20	0,31
80203	Los Castillos	Alcorcón	5	2,16	231,13	121,58	0,73
80204	Dr. Lain Entralgo	Alcorcón	2	1,85	108,28	104,74	0,50
80205	Gregorio Marañón	Alcorcón	1	1,04	96,43	101,65	0,47
80206	Granero Vicedo	Alcorcón	2	1,51	132,30	104,07	0,51
80207	Dr. Trueta	Alcorcón	0	0,86	0,00	93,89	0,36
80208	La Ribota	Alcorcón	1	0,82	121,66	104,70	0,50
80301	Cadalso de los Vidrios	Navalcarnero	0	0,38	0,00	102,27	0,44
80302	San Martín de Valdeiglesias	Navalcarnero	2	1,02	195,93	109,47	0,53
80303	Villa del Prado	Navalcarnero	0	0,52	0,00	100,68	0,44
80304	Navalcarnero	Navalcarnero	2	2,18	91,62	99,46	0,43
80305	Villaviciosa de Odón	Navalcarnero	1	1,81	55,20	98,90	0,43
90101	Pizarro	Leganés	2	1,59	125,51	107,51	0,56
90102	Palomares	Leganés	1	1,17	85,62	107,24	0,57
90103	M ^a Jesús Hereza	Leganés	2	2,38	84,06	103,86	0,53
90104	Pedroches	Leganés	4	2,06	194,25	128,41	0,78
90105	Jaime Vera	Leganés	3	1,85	162,58	128,70	0,74
90106	M ^a Montessori	Leganés	4	1,05	379,66	132,96	0,81
90107	María Curie	Leganés	0	0,79	0,00	103,65	0,50
90108	Mendiguchía Carriche	Leganés	3	1,80	166,65	117,91	0,68
90109	Leganés Norte	Leganés	0	0,70	0,00	107,84	0,54
90201	Cuzco	Fuenlabrada	0	1,57	0,00	93,21	0,36
90202	Canarias/Málaga	Fuenlabrada	1	1,71	58,59	99,00	0,45

Código ZBS	Zona básica de salud	Distrito sanitario	Observados	Esperados	RME	RRs	PRP
90203	Castilla la Nueva	Fuenlabrada	2	1,56	128,00	106,50	0,53
90204	El Naranjo	Fuenlabrada	3	1,41	212,17	113,30	0,63
90205	Panaderas	Fuenlabrada	1	2,32	43,07	93,80	0,36
90206	Francia	Fuenlabrada	5	2,37	210,79	119,68	0,70
90207	Parque Loranca	Fuenlabrada	0	1,25	0,00	96,01	0,40
90208	Humanes de Madrid	Fuenlabrada	0	1,09	0,00	95,85	0,39
100101	Griñón	Parla	0	1,61	0,00	92,31	0,34
100102	Parla-1	Parla	2	1,34	149,45	107,17	0,50
100103	Parla-2	Parla	1	2,56	39,00	90,53	0,32
100104	Parla-3	Parla	1	1,93	51,85	94,00	0,36
100105	Pinto	Parla	0	2,47	0,00	91,25	0,36
100201	Getafe-1	Getafe	1	2,41	41,52	95,88	0,38
100202	Getafe-2	Getafe	4	2,34	170,93	115,50	0,66
100203	Getafe-3	Getafe	3	1,54	195,30	116,24	0,64
100204	Ciudades	Getafe	0	1,31	0,00	96,29	0,40
100205	Getafe-5	Getafe	0	1,70	0,00	96,78	0,40
100206	Getafe-6	Getafe	0	0,37	0,00	103,21	0,50
100207	Getafe-7	Getafe	0	0,38	0,00	100,89	0,46
100208	Sánchez Morate	Getafe	3	1,51	198,62	116,70	0,64
110101	Valdemoro	Aranjuez	6	2,71	221,03	131,75	0,79
110102	Ciempozuelos	Aranjuez	1	1,26	79,59	112,14	0,57
110103	Colmenar de Oreja	Aranjuez	1	1,11	90,10	113,41	0,62
110104	Aranjuez-1	Aranjuez	2	1,60	124,90	113,20	0,58
110105	Aranjuez-2	Aranjuez	1	1,66	60,39	100,92	0,45
110106	San Martín de la Vega	Aranjuez	6	0,89	670,41	150,08	0,90
110201	Imperial	Arganzuela	1	1,95	51,38	107,01	0,55
110202	Acacias	Arganzuela	3	3,11	96,45	110,21	0,63
110203	Chopera	Arganzuela	2	2,03	98,72	111,40	0,61
110204	Palos de Moguer	Arganzuela	5	2,49	200,48	127,34	0,78
110205	Delicias-1	Arganzuela	1	2,45	40,85	99,47	0,47
110206	Delicias-2	Arganzuela	0	0,34	0,00	107,22	0,57
110301	Los Angeles-1	Villaverde	3	0,84	359,15	125,89	0,70
110302	Los Angeles-2	Villaverde	2	1,97	101,67	105,74	0,54
110303	San Andrés-1	Villaverde	1	0,99	100,53	105,32	0,51
110304	San Andrés-2	Villaverde	0	1,79	0,00	92,46	0,35
110305	Los Rosales-1	Villaverde	0	1,15	0,00	95,22	0,38
110306	San Cristóbal	Villaverde	2	1,42	140,58	105,75	0,53
110307	Los Rosales-2	Villaverde	1	0,75	134,06	105,00	0,52
110308	El Espinillo	Villaverde	1	1,49	67,17	101,06	0,48
110309	San Andrés-3	Villaverde	0	0,27	0,00	103,20	0,50
110401	San Isidro-1	Carabanchel	1	1,74	57,37	101,02	0,46
110402	San Isidro-2	Carabanchel	3	1,59	188,13	117,86	0,70
110403	Vista Alegre-1	Carabanchel	3	2,14	140,28	111,19	0,61
110404	Vista Alegre-2	Carabanchel	3	2,06	145,30	111,15	0,62
110405	Buenavista	Carabanchel	2	2,07	96,45	104,99	0,55
110406	Comillas	Carabanchel	3	2,17	138,47	112,45	0,62
110407	Opañel-1	Carabanchel	1	1,25	80,29	104,34	0,50
110408	Opañel-2	Carabanchel	0	1,61	0,00	93,73	0,35

Código ZBS	Zona básica de salud	Distrito sanitario	Observados	Esperados	RME	RRs	PRP
110409	Puerta Bonita-1	Carabanchel	0	1,24	0,00	96,34	0,40
110410	Puerta Bonita-2	Carabanchel	1	1,42	70,47	102,83	0,49
110411	Abrantes	Carabanchel	1	2,37	42,12	98,15	0,44
110501	Moscardó	Usera	3	2,31	129,65	112,42	0,65
110502	Almendrales	Usera	3	1,57	191,50	116,71	0,66
110503	Zofio	Usera	1	1,14	87,34	104,51	0,54
110504	Pradolongo	Usera	1	1,34	74,44	104,45	0,52
110505	Orcasitas	Usera	2	1,68	119,21	107,86	0,56
110506	San Fermín	Usera	0	1,47	0,00	97,12	0,42
110507	Orcasur	Usera	1	0,88	113,43	106,60	0,55

Mortalidad por accidentes de tráfico de vehículos de motor, hombres

Código ZBS	Zona básica de salud	Distrito sanitario	Observados	Esperados	RME	RRs	PRP
10101	Villarejo de Salvanés	Arganda	11	4,02	273,74	205,53	1,00
10102	Perales de Tajuña	Arganda	14	5,02	278,73	176,77	1,00
10103	Campo Real	Arganda	15	5,20	288,19	160,14	1,00
10104	Arganda	Arganda	20	13,67	146,32	137,71	0,98
10105	Rivas Vaciamadrid	Arganda	11	13,56	81,15	105,30	0,64
10201	Vinateros-Marroquina	Moratalaz	4	10,77	37,16	78,72	0,06
10202	Media Legua	Moratalaz	11	8,84	124,46	91,68	0,26
10203	Fontarrón	Moratalaz	5	6,04	82,83	88,62	0,21
10204	Vicálvaro-1	Moratalaz	7	7,18	97,48	97,48	0,41
10205	Vicálvaro-2	Moratalaz	5	4,42	113,08	104,92	0,59
10206	Vandel	Moratalaz	6	6,15	97,56	91,10	0,24
10207	Valdebernardo	Moratalaz	3	7,67	39,13	89,39	0,18
10301	Adelfas	Retiro	7	7,63	91,70	92,25	0,26
10302	Pacífico	Retiro	10	10,82	92,40	91,98	0,29
10303	Ibiza	Retiro	7	10,51	66,57	87,72	0,16
10304	Estrella	Retiro	5	7,57	66,05	85,27	0,13
10401	Numancia-1	Vallecas	1	6,07	16,47	80,98	0,10
10402	Numancia-2	Vallecas	3	6,73	44,58	84,55	0,15
10403	Palomeras Bajas-1	Vallecas	6	4,68	128,23	99,63	0,44
10404	Palomeras Bajas-2	Vallecas	3	4,14	72,49	93,70	0,30
10405	Palomeras Bajas-3	Vallecas	12	10,13	118,43	101,27	0,49
10406	San Diego	Vallecas	8	6,18	129,41	101,98	0,51
10407	Entrevías-1	Vallecas	1	2,45	40,81	95,96	0,37
10408	Entrevías-2	Vallecas	10	9,06	110,43	100,51	0,47
10409	Portazgo	Vallecas	7	7,16	97,73	90,19	0,23
10410	Palomeras Sureste-1	Vallecas	12	12,50	96,03	93,96	0,29
10411	Palomeras Sureste-2	Vallecas	7	5,22	134,07	100,79	0,47
10412	Villa Vallecas-1	Vallecas	19	11,86	160,26	108,08	0,71
10413	Villa Vallecas-2	Vallecas	4	8,36	47,86	86,00	0,19
20101	Tamames	Coslada	9	7,28	123,66	111,55	0,70
20102	Jaime Vera	Coslada	6	6,00	99,96	107,15	0,61
20103	Valleaguado	Coslada	13	8,45	153,94	113,11	0,79
20104	Ciudad San Pablo	Coslada	5	5,08	98,42	107,20	0,62
20105	S.Fernando Henares-1	Coslada	9	6,34	142,01	115,64	0,89
20106	S.Fernando Henares-2	Coslada	4	6,17	64,81	101,23	0,49
20107	Mejorada del Campo	Coslada	8	9,31	85,90	115,65	0,80
20201	Goya	Salamanca	13	16,92	76,81	83,65	0,07
20202	Montesa	Salamanca	4	9,01	44,40	77,54	0,05
20203	Baviera	Salamanca	2	4,95	40,39	81,44	0,09
20204	Castelló-Lagasca	Salamanca	3	11,32	26,51	80,12	0,04
20301	Prosperidad	Chamartín	15	15,85	94,65	88,51	0,17
20302	Segre	Chamartín	14	10,99	127,41	97,21	0,40
20303	Uruguay	Chamartín	7	6,10	114,67	94,38	0,34
20304	Núñez Morgado	Chamartín	2	6,37	31,39	90,03	0,20
30101	Carmen Calzado	Alcalá de Henares	3	5,09	58,89	106,92	0,62
30102	Puerta de Madrid	Alcalá de Henares	8	4,70	170,07	123,30	0,93

Código ZBS	Zona básica de salud	Distrito sanitario	Observados	Esperados	RME	RRs	PRP
30103	Ramiro II	Alcalá de Henares	10	6,33	157,87	131,47	0,93
30104	Luis Vives	Alcalá de Henares	8	9,22	86,76	112,65	0,73
30105	Manuel Merino	Alcalá de Henares	4	4,30	92,92	112,31	0,70
30106	Virgen del Val	Alcalá de Henares	8	4,57	175,09	126,47	0,91
30107	Juan de Austria	Alcalá de Henares	7	6,34	110,41	114,49	0,77
30108	María de Guzmán	Alcalá de Henares	8	8,60	93,00	108,81	0,68
30109	Los Pinos	Alcalá de Henares	17	14,31	118,78	112,97	0,80
30110	Meco	Alcalá de Henares	3	5,53	54,29	110,12	0,72
30111	Torres de la Alameda	Alcalá de Henares	14	5,10	274,28	146,64	1,00
30201	Las Fronteras	Torrejón de Ardoz	6	11,02	54,47	102,61	0,55
30202	La Veredilla	Torrejón de Ardoz	7	4,31	162,27	119,86	0,79
30203	El Juncal	Torrejón de Ardoz	8	7,67	104,31	111,54	0,73
30204	Brújula	Torrejón de Ardoz	15	7,80	192,38	134,62	0,94
30205	La Plata	Torrejón de Ardoz	1	3,37	29,64	109,51	0,70
40101	Ventas	Ciudad Lineal	13	15,83	82,12	88,32	0,15
40102	Pueblo Nuevo-1	Ciudad Lineal	12	9,61	124,90	97,18	0,39
40103	Pueblo Nuevo-2	Ciudad Lineal	7	7,28	96,15	93,69	0,32
40104	Quintana	Ciudad Lineal	6	7,62	78,75	87,86	0,21
40105	Concepción	Ciudad Lineal	5	6,31	79,25	86,15	0,16
40106	San Pascual	Ciudad Lineal	5	5,87	85,14	86,86	0,15
40107	San Juan Bautista	Ciudad Lineal	2	5,46	36,62	85,61	0,12
40108	Atalaya	Ciudad Lineal	6	7,00	85,69	92,60	0,28
40109	Pueblo Nuevo-3	Ciudad Lineal	4	2,78	143,88	96,13	0,37
40201	Arcos	San Blas	7	7,21	97,02	98,16	0,42
40202	Amposta	San Blas	9	5,76	156,19	101,02	0,47
40203	Simancas	San Blas	1	8,07	12,39	83,00	0,08
40204	Canillejas	San Blas	6	9,79	61,28	84,06	0,14
40205	Rejas	San Blas	1	2,41	41,47	98,85	0,43
40206	Rosas	San Blas	5	8,53	58,59	92,41	0,25
40207	Quinta de los Molinos	San Blas	3	3,46	86,69	86,81	0,15
40301	La Plovera	Hortaleza	6	5,30	113,25	93,23	0,27
40302	Canillas-1	Hortaleza	6	7,34	81,69	92,34	0,31
40303	Canillas-2	Hortaleza	6	6,27	95,70	92,52	0,28
40304	Pinar del Rey	Hortaleza	16	17,44	91,76	93,77	0,30
40305	Apostol Santiago	Hortaleza	5	6,17	81,02	90,03	0,25
40306	Barajas-1	Hortaleza	3	4,75	63,12	94,04	0,34
40307	Barajas-2	Hortaleza	8	8,21	97,44	98,45	0,43
40308	Virgen del Cortijo	Hortaleza	2	3,42	58,52	92,03	0,28
50101	Alcobendas-Chopera	Alcobendas	11	8,81	124,82	102,44	0,53
50102	Miraflores	Alcobendas	7	7,08	98,93	95,87	0,40
50103	Marqués de Valdeavía	Alcobendas	4	9,45	42,32	88,66	0,20
50104	La Moraleja	Alcobendas	8	5,71	140,11	101,54	0,52
50105	S.S. de los Reyes-1	Alcobendas	5	5,22	95,72	101,14	0,49
50106	S.S. de los Reyes-2	Alcobendas	6	6,92	86,73	96,37	0,40
50107	S.S. de los Reyes-3	Alcobendas	5	8,07	61,97	91,52	0,27
50108	Paracuellos del Jarama	Alcobendas	7	6,19	113,16	108,48	0,70
50109	Algete	Alcobendas	14	10,61	131,91	116,76	0,81
50110	El Molar	Alcobendas	10	5,37	186,38	125,27	0,87

Código ZBS	Zona básica de salud	Distrito sanitario	Observados	Esperados	RME	RRs	PRP
50111	La Cabrera	Alcobendas	4	2,70	148,20	122,57	0,80
50112	Rascafría	Alcobendas	2	0,87	229,05	122,31	0,78
50113	Torrelaguna	Alcobendas	1	1,65	60,55	117,18	0,69
50114	Buitrago de Lozoya	Alcobendas	2	2,06	96,90	118,02	0,73
50201	Colmenar Viejo	Colmenar Viejo	11	12,07	91,16	106,72	0,67
50202	Manzanares el Real	Colmenar Viejo	4	3,57	112,18	116,10	0,79
50203	Soto del Real	Colmenar Viejo	6	5,65	106,12	116,60	0,81
50204	Tres Cantos	Colmenar Viejo	12	11,24	106,74	105,43	0,57
50301	Cuatro Caminos-1	Tetuán	2	4,26	46,93	90,37	0,26
50302	Cuatro Caminos-2	Tetuán	6	6,22	96,52	95,11	0,35
50303	Castillejos	Tetuán	7	6,12	114,47	96,15	0,36
50304	Bellas Vistas	Tetuán	11	8,48	129,71	99,22	0,43
50305	Berruguete	Tetuán	4	6,70	59,71	90,43	0,25
50306	Valdeacederas	Tetuán	7	6,95	100,73	96,47	0,40
50307	Almenara	Tetuán	7	5,45	128,47	98,37	0,42
50401	Valverde	Fuencarral	14	7,56	185,13	104,67	0,61
50402	Bº Begoña	Fuencarral	3	3,11	96,45	94,79	0,34
50403	Periodistas	Fuencarral	8	8,79	90,98	95,13	0,35
50404	Pilar	Fuencarral	11	14,00	78,56	92,00	0,28
50405	Monforte de Lemos	Fuencarral	6	5,22	114,87	97,57	0,39
50406	Peñagrande	Fuencarral	9	7,67	117,34	100,90	0,48
50407	Fuentelarreina	Fuencarral	6	9,38	63,97	91,52	0,25
50408	El Pardo	Fuencarral	0	1,23	0,00	96,92	0,38
50409	Mirasierra	Fuencarral	3	4,68	64,04	91,66	0,29
60101	Boadilla del Monte	Majadahonda	13	10,25	126,87	109,78	0,70
60102	Pozuelo de Alarcón	Majadahonda	23	22,26	103,32	101,42	0,52
60103	Villanueva de la Cañada	Majadahonda	14	10,19	137,37	115,90	0,84
60104	Majadahonda	Majadahonda	16	17,67	90,54	100,65	0,51
60105	Las Rozas	Majadahonda	15	20,72	72,39	95,64	0,34
60201	Torrelodones	Collado Villalba	5	7,48	66,87	103,05	0,56
60202	Galapagar	Collado Villalba	14	10,90	128,46	115,28	0,83
60203	S. Lorenzo del Escorial	Collado Villalba	12	11,61	103,39	113,45	0,75
60204	Collado Villalba	Collado Villalba	28	23,19	120,75	117,03	0,86
60205	Guadarrama	Collado Villalba	13	7,18	180,96	121,76	0,89
60206	Cercedilla	Collado Villalba	4	4,18	95,62	114,28	0,69
60207	Robledo de Chavela	Collado Villalba	3	2,99	100,30	120,90	0,82
60301	Univers.- Valdezarza	Moncloa	14	14,85	94,30	95,92	0,35
60302	Casa de Campo	Moncloa	3	4,15	72,33	94,98	0,33
60303	Argüelles	Moncloa	10	7,49	133,43	101,34	0,50
60304	Aravaca	Moncloa	9	7,67	117,33	101,12	0,51
70101	Cortes	Centro	12	9,37	128,06	97,71	0,40
70102	Justicia	Centro	6	4,65	128,89	94,11	0,33
70103	Universidad	Centro	3	8,17	36,72	85,71	0,14
70104	Palacio	Centro	9	7,49	120,22	99,63	0,46
70105	Embajadores-1	Centro	7	9,06	77,29	92,97	0,30
70106	Embajadores-2	Centro	13	7,68	169,36	106,43	0,63
70201	Trafalgar	Chamberí	6	9,39	63,87	87,31	0,18
70202	Guzmán el Bueno	Chamberí	9	6,52	138,04	100,61	0,47

Código ZBS	Zona básica de salud	Distrito sanitario	Observados	Esperados	RME	RRs	PRP
70203	Andrés Mellado	Chamberí	7	7,09	98,69	97,88	0,42
70204	Cea Bermúdez	Chamberí	7	7,90	88,61	93,69	0,31
70205	Rios Rosas	Chamberí	9	11,71	76,88	89,15	0,19
70301	Puerta del Angel-1	Latina	9	7,32	122,94	98,02	0,42
70302	Puerta del Angel-2	Latina	5	5,74	87,14	95,10	0,37
70303	Los Cármenes	Latina	8	6,43	124,49	95,33	0,34
70304	Lucero	Latina	13	12,71	102,25	96,26	0,36
70305	Campamento	Latina	6	4,87	123,09	98,15	0,43
70306	Aluche-1	Latina	5	9,62	52,00	87,43	0,16
70307	Aluche-2	Latina	10	12,41	80,58	90,42	0,21
70308	Aguilas-1	Latina	8	7,92	101,02	93,32	0,29
70309	Aguilas-2	Latina	2	3,84	52,09	90,88	0,24
70310	Aguilas-3	Latina	7	8,26	84,71	93,37	0,27
80101	San Fernando	Móstoles	2	2,66	75,32	108,90	0,66
80102	El Soto	Móstoles	5	3,05	163,73	116,75	0,78
80103	Presentación Sabio	Móstoles	10	11,52	86,78	103,99	0,57
80104	Princesa	Móstoles	8	4,60	174,04	113,44	0,74
80105	Barcelona	Móstoles	4	7,83	51,11	95,58	0,37
80106	Felipe II	Móstoles	6	7,04	85,25	102,73	0,54
80107	Dr. Luengo Rodríguez	Móstoles	5	7,94	62,94	98,37	0,44
80108	Coronel de Palma	Móstoles	15	11,18	134,13	112,84	0,81
80109	Alde. Bartolomé Glez	Móstoles	13	7,57	171,78	114,71	0,80
80110	Parque Coimbra	Móstoles	5	5,41	92,45	110,57	0,70
80201	Miguel Servet	Alcorcón	6	8,70	68,98	97,06	0,39
80202	Ramón y Cajal	Alcorcón	4	7,35	54,42	92,68	0,32
80203	Los Castillos	Alcorcón	5	8,51	58,75	90,90	0,23
80204	Dr. Lain Entralgo	Alcorcón	6	7,95	75,47	93,26	0,31
80205	Gregorio Marañón	Alcorcón	4	4,56	87,71	98,00	0,42
80206	Granero Vicedo	Alcorcón	8	6,39	125,16	105,67	0,58
80207	Dr. Trueta	Alcorcón	8	3,65	219,00	113,15	0,72
80208	La Ribota	Alcorcón	2	3,97	50,34	96,76	0,38
80301	Cadalso de los Vidrios	Navalcarnero	3	1,64	182,60	144,69	0,83
80302	San Martín de Valdeiglesias	Navalcarnero	6	4,61	130,16	130,51	0,90
80303	Villa del Prado	Navalcarnero	3	2,51	119,55	128,74	0,82
80304	Navalcarnero	Navalcarnero	23	10,67	215,54	134,18	0,99
80305	Villaviciosa de Odón	Navalcarnero	6	7,71	77,82	105,23	0,62
90101	Pizarro	Leganés	3	6,48	46,28	97,28	0,40
90102	Palomares	Leganés	7	4,81	145,43	104,02	0,58
90103	M ^ª Jesús Hereza	Leganés	10	10,52	95,04	98,21	0,43
90104	Pedroches	Leganés	10	8,78	113,83	102,82	0,54
90105	Jaime Vera	Leganés	6	7,47	80,32	98,08	0,43
90106	M ^ª Montessori	Leganés	6	4,94	121,35	100,08	0,46
90107	María Curie	Leganés	3	3,53	85,05	95,53	0,34
90108	Mendiguchía Carriche	Leganés	9	7,88	114,20	101,98	0,52
90109	Leganés Norte	Leganés	2	3,47	57,71	96,68	0,40
90201	Cuzco	Fuenlabrada	14	8,00	175,08	120,82	0,85
90202	Canarias/Málaga	Fuenlabrada	11	8,61	127,80	114,17	0,75

Código ZBS	Zona básica de salud	Distrito sanitario	Observados	Esperados	RME	RRs	PRP
90203	Castilla la Nueva	Fuenlabrada	8	7,87	101,71	106,28	0,62
90204	El Naranjo	Fuenlabrada	9	7,08	127,11	106,00	0,63
90205	Panaderas	Fuenlabrada	12	11,81	101,61	103,87	0,60
90206	Francia	Fuenlabrada	14	12,04	116,30	109,70	0,71
90207	Parque Loranca	Fuenlabrada	4	6,85	58,39	100,34	0,49
90208	Humanes de Madrid	Fuenlabrada	8	6,00	133,37	111,76	0,78
100101	Griñón	Parla	10	7,87	127,00	111,39	0,76
100102	Parla-1	Parla	3	6,59	45,49	84,35	0,20
100103	Parla-2	Parla	9	13,12	68,58	92,29	0,28
100104	Parla-3	Parla	8	9,88	80,96	97,51	0,40
100105	Pinto	Parla	8	11,74	68,14	100,15	0,50
100201	Getafe-1	Getafe	9	9,96	90,32	98,09	0,42
100202	Getafe-2	Getafe	8	10,13	78,95	93,79	0,29
100203	Getafe-3	Getafe	5	6,47	77,33	94,48	0,35
100204	Ciudades	Getafe	2	5,69	35,15	88,27	0,25
100205	Getafe-5	Getafe	10	7,86	127,29	103,85	0,57
100206	Getafe-6	Getafe	0	1,67	0,00	95,31	0,35
100207	Getafe-7	Getafe	4	1,72	232,76	111,93	0,73
100208	Sánchez Morate	Getafe	9	6,25	144,05	104,61	0,56
110101	Valdemoro	Aranjuez	15	13,43	111,71	116,74	0,83
110102	Ciempozuelos	Aranjuez	7	5,97	117,16	140,08	0,97
110103	Colmenar de Oreja	Aranjuez	10	4,94	202,47	169,46	1,00
110104	Aranjuez-1	Aranjuez	15	6,19	242,28	189,40	1,00
110105	Aranjuez-2	Aranjuez	15	7,27	206,43	201,14	1,00
110106	San Martín de la Vega	Aranjuez	4	4,86	82,38	124,36	0,91
110201	Imperial	Arganzuela	6	6,67	89,96	92,40	0,27
110202	Acacias	Arganzuela	6	11,01	54,48	87,31	0,13
110203	Chopera	Arganzuela	5	6,54	76,44	91,20	0,25
110204	Palos de Moguer	Arganzuela	11	8,46	130,09	100,26	0,46
110205	Delicias-1	Arganzuela	10	8,98	111,35	97,24	0,39
110206	Delicias-2	Arganzuela	1	1,40	71,60	95,90	0,36
110301	Los Angeles-1	Villaverde	1	2,97	33,70	94,72	0,35
110302	Los Angeles-2	Villaverde	6	7,61	78,88	97,01	0,38
110303	San Andrés-1	Villaverde	6	4,04	148,52	105,30	0,57
110304	San Andrés-2	Villaverde	6	7,10	84,51	98,17	0,42
110305	Los Rosales-1	Villaverde	5	4,72	105,92	99,09	0,44
110306	San Cristóbal	Villaverde	7	6,24	112,11	99,33	0,45
110307	Los Rosales-2	Villaverde	3	3,83	78,34	99,32	0,47
110308	El Espinillo	Villaverde	3	6,64	45,16	93,97	0,31
110309	San Andrés-3	Villaverde	2	1,32	151,16	99,60	0,47
110401	San Isidro-1	Carabanchel	5	6,66	75,05	86,04	0,17
110402	San Isidro-2	Carabanchel	4	5,84	68,55	87,22	0,16
110403	Vista Alegre-1	Carabanchel	7	8,00	87,49	91,01	0,25
110404	Vista Alegre-2	Carabanchel	9	7,35	122,51	95,89	0,37
110405	Buenavista	Carabanchel	7	8,50	82,31	92,41	0,25
110406	Comillas	Carabanchel	4	7,48	53,50	83,93	0,09
110407	Opañel-1	Carabanchel	0	4,59	0,00	77,33	0,06
110408	Opañel-2	Carabanchel	3	5,67	52,95	83,02	0,10

Código ZBS	Zona básica de salud	Distrito sanitario	Observados	Esperados	RME	RRs	PRP
110409	Puerta Bonita-1	Carabanchel	2	4,60	43,45	85,64	0,18
110410	Puerta Bonita-2	Carabanchel	6	5,62	106,74	92,38	0,30
110411	Abrantes	Carabanchel	5	9,10	54,95	84,45	0,10
110501	Moscardó	Usera	7	8,12	86,18	89,81	0,21
110502	Almendrales	Usera	6	6,07	98,88	95,00	0,35
110503	Zofio	Usera	4	4,44	90,02	89,46	0,22
110504	Pradolongo	Usera	4	5,37	74,44	92,51	0,29
110505	Orcasitas	Usera	10	6,51	153,52	101,28	0,50
110506	San Fermín	Usera	10	6,20	161,21	106,00	0,58
110507	Orcasur	Usera	6	3,63	165,09	101,64	0,53

Mortalidad por accidentes de tráfico de vehículos de motor, mujeres

Código ZBS	Zona básica de salud	Distrito sanitario	Observados	Esperados	RME	RRs	PRP
10101	Villarejo de Salvanés	Arganda	3	1,29	233,29	132,82	0,81
10102	Perales de Tajuña	Arganda	3	1,62	184,70	119,28	0,74
10103	Campo Real	Arganda	1	1,57	63,85	103,95	0,52
10104	Arganda	Arganda	4	3,94	101,60	104,79	0,56
10105	Rivas Vaciamadrid	Arganda	2	4,03	49,59	93,98	0,36
10201	Vinateros-Marroquina	Moratalaz	4	4,31	92,82	100,95	0,48
10202	Media Legua	Moratalaz	5	3,44	145,46	109,34	0,63
10203	Fontarrón	Moratalaz	4	2,32	172,64	108,40	0,57
10204	Vicálvaro-1	Moratalaz	0	2,50	0,00	89,41	0,26
10205	Vicálvaro-2	Moratalaz	0	1,48	0,00	93,32	0,32
10206	Vandel	Moratalaz	2	2,03	98,39	100,97	0,48
10207	Valdebernardo	Moratalaz	2	2,24	89,33	99,99	0,46
10301	Adelfas	Retiro	1	2,89	34,61	96,61	0,41
10302	Pacífico	Retiro	5	4,54	110,21	103,16	0,51
10303	Ibiza	Retiro	6	4,49	133,64	106,22	0,58
10304	Estrella	Retiro	4	2,90	137,70	106,19	0,55
10401	Numancia-1	Vallecas	3	2,05	146,09	107,57	0,58
10402	Numancia-2	Vallecas	1	2,40	41,74	98,37	0,42
10403	Palomeras Bajas-1	Vallecas	5	1,73	289,75	123,27	0,75
10404	Palomeras Bajas-2	Vallecas	1	1,54	64,74	101,89	0,49
10405	Palomeras Bajas-3	Vallecas	6	3,46	173,47	117,76	0,74
10406	San Diego	Vallecas	3	2,12	141,18	108,37	0,59
10407	Entrevías-1	Vallecas	1	0,89	112,95	108,26	0,54
10408	Entrevías-2	Vallecas	4	3,29	121,49	105,42	0,57
10409	Portazgo	Vallecas	2	2,66	75,17	100,54	0,48
10410	Palomeras Sureste-1	Vallecas	7	4,51	155,10	111,19	0,67
10411	Palomeras Sureste-2	Vallecas	2	1,82	109,68	106,89	0,58
10412	Villa Vallecas-1	Vallecas	3	3,97	75,52	98,17	0,43
10413	Villa Vallecas-2	Vallecas	2	2,81	71,13	97,97	0,42
20101	Tamames	Coslada	2	2,27	87,95	98,82	0,43
20102	Jaime Vera	Coslada	2	1,76	113,54	99,32	0,44
20103	Valleaguado	Coslada	2	2,68	74,75	97,72	0,42
20104	Ciudad San Pablo	Coslada	0	1,58	0,00	91,56	0,32
20105	S.Fernando Henares-1	Coslada	2	1,95	102,82	103,98	0,53
20106	S.Fernando Henares-2	Coslada	1	1,81	55,10	95,74	0,40
20107	Mejorada del Campo	Coslada	1	2,71	36,85	95,61	0,40
20201	Goya	Salamanca	6	7,40	81,09	96,38	0,39
20202	Montesa	Salamanca	4	3,90	102,56	101,15	0,47
20203	Baviera	Salamanca	1	2,01	49,83	95,89	0,40
20204	Castelló-Lagasca	Salamanca	5	5,05	99,01	98,29	0,44
20301	Prosperidad	Chamartín	5	6,72	74,42	95,43	0,39
20302	Segre	Chamartín	8	4,76	168,08	112,23	0,65
20303	Uruguay	Chamartín	4	2,64	151,36	109,15	0,62
20304	Núñez Morgado	Chamartín	1	2,56	39,13	96,12	0,39
30101	Carmen Calzado	Alcalá de Henares	0	1,78	0,00	106,04	0,56
30102	Puerta de Madrid	Alcalá de Henares	2	1,45	138,03	112,91	0,68

Código ZBS	Zona básica de salud	Distrito sanitario	Observados	Esperados	RME	RRs	PRP
30103	Ramiro II	Alcalá de Henares	3	1,89	158,46	120,69	0,75
30104	Luis Vives	Alcalá de Henares	8	2,74	292,47	142,47	0,90
30105	Manuel Merino	Alcalá de Henares	1	1,40	71,24	115,03	0,66
30106	Virgen del Val	Alcalá de Henares	1	1,41	70,71	116,14	0,70
30107	Juan de Austria	Alcalá de Henares	5	2,01	248,37	134,71	0,85
30108	María de Guzmán	Alcalá de Henares	5	2,68	186,69	127,53	0,82
30109	Los Pinos	Alcalá de Henares	4	4,19	95,53	110,42	0,65
30110	Meco	Alcalá de Henares	5	1,57	317,70	133,44	0,87
30111	Torres de la Alameda	Alcalá de Henares	1	1,54	65,11	108,12	0,60
30201	Las Fronteras	Torrejón de Ardoz	1	3,59	27,84	95,72	0,40
30202	La Veredilla	Torrejón de Ardoz	3	1,37	219,74	114,44	0,64
30203	El Juncal	Torrejón de Ardoz	0	2,34	0,00	96,56	0,42
30204	Brújula	Torrejón de Ardoz	1	2,46	40,69	95,38	0,39
30205	La Plata	Torrejón de Ardoz	1	1,03	97,15	104,50	0,55
40101	Ventas	Ciudad Lineal	3	6,36	47,20	90,32	0,27
40102	Pueblo Nuevo-1	Ciudad Lineal	7	3,73	187,76	116,39	0,69
40103	Pueblo Nuevo-2	Ciudad Lineal	2	2,72	73,54	97,58	0,42
40104	Quintana	Ciudad Lineal	5	3,20	156,11	110,35	0,63
40105	Concepción	Ciudad Lineal	2	2,71	73,73	99,23	0,45
40106	San Pascual	Ciudad Lineal	3	2,35	127,62	102,97	0,50
40107	San Juan Bautista	Ciudad Lineal	1	2,05	48,75	98,36	0,43
40108	Atalaya	Ciudad Lineal	4	2,54	157,34	109,65	0,62
40109	Pueblo Nuevo-3	Ciudad Lineal	1	0,95	105,27	100,26	0,45
40201	Arcos	San Blas	2	2,66	75,30	95,14	0,36
40202	Amposta	San Blas	3	2,39	125,28	102,35	0,47
40203	Simancas	San Blas	1	2,79	35,81	92,81	0,34
40204	Canillejas	San Blas	1	3,44	29,06	89,37	0,28
40205	Rejas	San Blas	0	0,84	0,00	97,26	0,41
40206	Rosas	San Blas	0	2,59	0,00	89,42	0,27
40207	Quinta de los Molinos	San Blas	3	1,27	236,75	108,93	0,57
40301	La Plovera	Hortaleza	3	1,73	173,44	105,89	0,55
40302	Canillas-1	Hortaleza	2	2,50	79,99	99,30	0,46
40303	Canillas-2	Hortaleza	1	2,38	42,06	95,63	0,40
40304	Pinar del Rey	Hortaleza	7	6,40	109,31	105,32	0,57
40305	Apostol Santiago	Hortaleza	3	2,28	131,38	107,87	0,58
40306	Barajas-1	Hortaleza	0	1,54	0,00	96,63	0,41
40307	Barajas-2	Hortaleza	2	2,65	75,53	99,97	0,46
40308	Virgen del Cortijo	Hortaleza	3	1,12	268,36	114,33	0,65
50101	Alcobendas-Chopera	Alcobendas	3	2,91	103,09	111,01	0,64
50102	Miraflores	Alcobendas	5	2,31	216,48	123,87	0,78
50103	Marqués de Valdavia	Alcobendas	1	2,96	33,80	99,47	0,47
50104	La Moraleja	Alcobendas	3	2,05	146,27	111,37	0,65
50105	S.S. de los Reyes-1	Alcobendas	8	1,73	462,90	140,68	0,89
50106	S.S. de los Reyes-2	Alcobendas	3	2,24	133,82	115,21	0,67
50107	S.S. de los Reyes-3	Alcobendas	3	2,58	116,31	112,07	0,66
50108	Paracuellos del Jarama	Alcobendas	5	1,71	291,83	123,60	0,81
50109	Algete	Alcobendas	3	3,19	94,14	105,56	0,57
50110	El Molar	Alcobendas	1	1,58	63,42	100,58	0,46

Código ZBS	Zona básica de salud	Distrito sanitario	Observados	Esperados	RME	RRs	PRP
50111	La Cabrera	Alcobendas	0	0,81	0,00	98,79	0,42
50112	Rascafría	Alcobendas	0	0,25	0,00	102,96	0,49
50113	Torrelaguna	Alcobendas	0	0,50	0,00	99,67	0,44
50114	Buitrago de Lozoya	Alcobendas	2	0,62	322,04	111,34	0,59
50201	Colmenar Viejo	Colmenar Viejo	3	3,81	78,71	102,41	0,52
50202	Manzanares el Real	Colmenar Viejo	0	1,03	0,00	98,99	0,45
50203	Soto del Real	Colmenar Viejo	2	1,72	116,06	105,39	0,53
50204	Tres Cantos	Colmenar Viejo	4	3,57	111,99	105,82	0,54
50301	Cuatro Caminos-1	Tetuán	3	1,80	166,54	104,49	0,51
50302	Cuatro Caminos-2	Tetuán	1	2,55	39,15	92,99	0,33
50303	Castillejos	Tetuán	1	2,51	39,80	94,22	0,34
50304	Bellas Vistas	Tetuán	4	3,37	118,61	101,03	0,48
50305	Berruguete	Tetuán	2	2,65	75,35	96,75	0,38
50306	Valdeacederas	Tetuán	1	2,62	38,15	92,84	0,33
50307	Almenara	Tetuán	0	2,25	0,00	90,19	0,29
50401	Valverde	Fuencarral	4	2,90	138,06	110,46	0,63
50402	Bº Begoña	Fuencarral	1	1,30	76,94	102,58	0,48
50403	Periodistas	Fuencarral	6	3,21	186,65	115,84	0,69
50404	Pilar	Fuencarral	8	5,25	152,46	111,86	0,67
50405	Monforte de Lemos	Fuencarral	0	2,10	0,00	91,84	0,34
50406	Peñagrande	Fuencarral	3	2,77	108,20	103,90	0,54
50407	Fuentelarreina	Fuencarral	2	3,26	61,37	98,64	0,41
50408	El Pardo	Fuencarral	2	0,48	413,68	111,04	0,65
50409	Mirasierra	Fuencarral	3	1,64	182,60	112,37	0,65
60101	Boadilla del Monte	Majadahonda	1	3,18	31,41	91,44	0,30
60102	Pozuelo de Alarcón	Majadahonda	4	7,68	52,10	87,16	0,22
60103	Villanueva de la Cañada	Majadahonda	3	3,18	94,35	99,91	0,45
60104	Majadahonda	Majadahonda	4	6,11	65,44	90,32	0,29
60105	Las Rozas	Majadahonda	1	6,80	14,71	82,15	0,17
60201	Torrelodones	Collado Villalba	1	2,48	40,28	96,65	0,39
60202	Galapagar	Collado Villalba	5	3,30	151,42	108,85	0,62
60203	S. Lorenzo del Escorial	Collado Villalba	5	3,72	134,42	109,04	0,61
60204	Collado Villalba	Collado Villalba	7	7,18	97,50	102,97	0,50
60205	Guadarrama	Collado Villalba	5	2,24	223,58	117,16	0,70
60206	Cercedilla	Collado Villalba	1	1,31	76,55	101,95	0,48
60207	Robledo de Chavela	Collado Villalba	1	0,89	112,04	106,16	0,55
60301	Univers.- Valdezarza	Moncloa	6	5,67	105,85	99,40	0,42
60302	Casa de Campo	Moncloa	0	1,67	0,00	91,35	0,29
60303	Argüelles	Moncloa	1	3,23	30,98	89,29	0,27
60304	Aravaca	Moncloa	3	2,84	105,52	99,63	0,43
70101	Cortes	Centro	3	3,09	97,00	98,05	0,42
70102	Justicia	Centro	2	1,62	123,46	101,26	0,47
70103	Universidad	Centro	3	3,03	99,06	97,29	0,39
70104	Palacio	Centro	3	2,79	107,49	101,28	0,48
70105	Embajadores-1	Centro	2	2,77	72,24	95,55	0,38
70106	Embajadores-2	Centro	3	2,61	114,81	102,65	0,51
70201	Trafalgar	Chamberí	4	4,07	98,32	96,77	0,38
70202	Guzmán el Bueno	Chamberí	0	2,84	0,00	85,89	0,22

Código ZBS	Zona básica de salud	Distrito sanitario	Observados	Esperados	RME	RRs	PRP
70203	Andrés Mellado	Chamberí	4	3,35	119,23	100,67	0,47
70204	Cea Bermúdez	Chamberí	1	3,45	28,96	89,14	0,26
70205	Rios Rosas	Chamberí	4	5,26	76,01	93,73	0,34
70301	Puerta del Angel-1	Latina	1	2,87	34,89	90,61	0,29
70302	Puerta del Angel-2	Latina	2	2,29	87,20	97,87	0,42
70303	Los Cármenes	Latina	3	2,34	128,19	100,62	0,45
70304	Lucero	Latina	7	4,62	151,37	107,77	0,55
70305	Campamento	Latina	3	1,81	166,16	103,81	0,52
70306	Aluche-1	Latina	3	3,61	83,08	95,06	0,38
70307	Aluche-2	Latina	2	4,48	44,64	88,41	0,24
70308	Aguilas-1	Latina	1	2,90	34,54	90,16	0,28
70309	Aguilas-2	Latina	2	1,45	138,38	101,53	0,47
70310	Aguilas-3	Latina	3	2,77	108,48	99,29	0,42
80101	San Fernando	Móstoles	0	0,80	0,00	96,64	0,39
80102	El Soto	Móstoles	1	0,90	111,48	102,04	0,47
80103	Presentación Sabio	Móstoles	2	3,56	56,14	94,82	0,38
80104	Princesa	Móstoles	1	1,47	67,87	100,08	0,45
80105	Barcelona	Móstoles	2	2,51	79,57	99,59	0,45
80106	Felipe II	Móstoles	2	2,23	89,86	100,63	0,47
80107	Dr. Luengo Rodríguez	Móstoles	1	2,45	40,85	94,32	0,37
80108	Coronel de Palma	Móstoles	1	3,47	28,81	93,28	0,35
80109	Alde. Bartolomé Glez	Móstoles	5	2,44	205,29	111,16	0,61
80110	Parque Coimbra	Móstoles	1	1,55	64,33	99,12	0,44
80201	Miguel Servet	Alcorcón	6	2,71	221,47	112,36	0,65
80202	Ramón y Cajal	Alcorcón	3	2,50	119,88	103,74	0,53
80203	Los Castillos	Alcorcón	2	2,89	69,12	98,86	0,42
80204	Dr. Lain Entralgo	Alcorcón	4	2,55	157,16	109,86	0,63
80205	Gregorio Marañón	Alcorcón	2	1,45	137,85	105,20	0,55
80206	Granero Vicedo	Alcorcón	2	2,09	95,67	100,76	0,47
80207	Dr. Trueta	Alcorcón	0	1,18	0,00	95,70	0,39
80208	La Ribota	Alcorcón	0	1,16	0,00	96,76	0,40
80301	Cadalso de los Vidrios	Navalcarnero	0	0,52	0,00	103,17	0,45
80302	San Martín de Valdeiglesias	Navalcarnero	2	1,43	139,94	107,99	0,55
80303	Villa del Prado	Navalcarnero	0	0,73	0,00	101,92	0,46
80304	Navalcarnero	Navalcarnero	8	3,12	256,17	125,84	0,81
80305	Villaviciosa de Odón	Navalcarnero	4	2,53	158,31	107,48	0,57
90101	Pizarro	Leganés	1	2,17	46,12	98,20	0,44
90102	Palomares	Leganés	2	1,58	126,45	103,76	0,52
90103	M ^a Jesús Hereza	Leganés	7	3,32	210,81	117,92	0,71
90104	Pedroches	Leganés	2	2,85	70,12	97,22	0,43
90105	Jaime Vera	Leganés	1	2,52	39,62	92,51	0,33
90106	M ^a Montessori	Leganés	2	1,54	130,26	102,12	0,48
90107	María Curie	Leganés	1	1,11	89,84	99,87	0,45
90108	Mendiguchía Carriche	Leganés	2	2,52	79,46	98,77	0,44
90109	Leganés Norte	Leganés	0	1,00	0,00	96,73	0,39
90201	Cuzco	Fuenlabrada	6	2,34	256,50	124,03	0,77
90202	Canarias/Málaga	Fuenlabrada	3	2,51	119,46	107,11	0,57

Código ZBS	Zona básica de salud	Distrito sanitario	Observados	Esperados	RME	RRs	PRP
90203	Castilla la Nueva	Fuenlabrada	1	2,36	42,42	98,30	0,45
90204	El Naranjo	Fuenlabrada	5	2,12	235,77	114,64	0,67
90205	Panaderas	Fuenlabrada	4	3,45	116,04	105,89	0,57
90206	Francia	Fuenlabrada	1	3,53	28,30	92,79	0,33
90207	Parque Loranca	Fuenlabrada	0	1,88	0,00	93,71	0,35
90208	Humanes de Madrid	Fuenlabrada	0	1,67	0,00	96,83	0,42
100101	Griñón	Parla	6	2,33	257,48	124,10	0,79
100102	Parla-1	Parla	5	1,95	256,28	129,72	0,81
100103	Parla-2	Parla	3	3,85	77,98	104,50	0,55
100104	Parla-3	Parla	5	2,87	174,24	118,71	0,73
100105	Pinto	Parla	3	3,57	84,11	102,66	0,50
100201	Getafe-1	Getafe	2	3,36	59,56	95,20	0,37
100202	Getafe-2	Getafe	0	3,24	0,00	87,11	0,24
100203	Getafe-3	Getafe	1	2,12	47,15	95,53	0,39
100204	Ciudades	Getafe	2	1,79	112,01	100,13	0,45
100205	Getafe-5	Getafe	2	2,35	85,01	99,74	0,46
100206	Getafe-6	Getafe	4	0,52	764,25	118,55	0,71
100207	Getafe-7	Getafe	0	0,54	0,00	98,67	0,44
100208	Sánchez Morate	Getafe	1	2,05	48,85	94,11	0,37
110101	Valdemoro	Aranjuez	2	3,98	50,22	98,69	0,43
110102	Ciempozuelos	Aranjuez	2	1,81	110,51	113,25	0,65
110103	Colmenar de Oreja	Aranjuez	6	1,59	378,40	140,27	0,89
110104	Aranjuez-1	Aranjuez	3	2,24	133,90	125,10	0,75
110105	Aranjuez-2	Aranjuez	4	2,36	169,63	135,43	0,76
110106	San Martín de la Vega	Aranjuez	1	1,35	74,26	107,28	0,60
110201	Imperial	Arganzuela	3	2,57	116,73	102,09	0,49
110202	Acacias	Arganzuela	6	4,13	145,36	106,86	0,59
110203	Chopera	Arganzuela	2	2,70	74,16	96,50	0,40
110204	Palos de Moguer	Arganzuela	2	3,33	60,06	95,42	0,39
110205	Delicias-1	Arganzuela	2	3,29	60,77	96,54	0,40
110206	Delicias-2	Arganzuela	0	0,46	0,00	100,80	0,49
110301	Los Angeles-1	Villaverde	1	1,17	85,64	101,97	0,48
110302	Los Angeles-2	Villaverde	4	2,74	145,73	108,34	0,60
110303	San Andrés-1	Villaverde	2	1,39	143,44	104,58	0,54
110304	San Andrés-2	Villaverde	2	2,52	79,26	101,21	0,48
110305	Los Rosales-1	Villaverde	1	1,63	61,19	99,40	0,45
110306	San Cristóbal	Villaverde	4	2,12	188,32	109,38	0,59
110307	Los Rosales-2	Villaverde	0	1,12	0,00	95,58	0,37
110308	El Espinillo	Villaverde	1	2,08	48,11	97,87	0,44
110309	San Andrés-3	Villaverde	0	0,43	0,00	100,21	0,47
110401	San Isidro-1	Carabanchel	2	2,40	83,17	96,21	0,39
110402	San Isidro-2	Carabanchel	6	2,22	269,75	117,11	0,71
110403	Vista Alegre-1	Carabanchel	1	2,93	34,08	88,92	0,25
110404	Vista Alegre-2	Carabanchel	1	2,82	35,51	89,12	0,26
110405	Buenavista	Carabanchel	2	2,87	69,60	95,32	0,37
110406	Comillas	Carabanchel	3	2,94	101,96	99,96	0,45
110407	Opañel-1	Carabanchel	1	1,72	58,07	96,12	0,39
110408	Opañel-2	Carabanchel	1	2,20	45,48	92,91	0,34

Código ZBS	Zona básica de salud	Distrito sanitario	Observados	Esperados	RME	RRs	PRP
110409	Puerta Bonita-1	Carabanchel	0	1,70	0,00	88,36	0,26
110410	Puerta Bonita-2	Carabanchel	2	1,98	101,08	97,22	0,41
110411	Abrantes	Carabanchel	3	3,31	90,77	95,95	0,39
110501	Moscardó	Usera	0	3,15	0,00	87,82	0,25
110502	Almendrales	Usera	2	2,21	90,64	99,78	0,45
110503	Zofio	Usera	2	1,58	126,49	101,03	0,47
110504	Pradolongo	Usera	2	1,90	105,52	102,69	0,50
110505	Orcasitas	Usera	4	2,41	166,24	106,54	0,56
110506	San Fermín	Usera	2	2,09	95,52	101,56	0,48
110507	Orcasur	Usera	5	1,27	392,58	119,33	0,72



Servicio Madrileño de Salud

Dirección General
de Atención Primaria

