

La Sierra del Rincón, en el noreste de la Comunidad de Madrid, está integrada por cinco municipios: La Hiruela, Horcajuelo de la Sierra, Montejo de la Sierra, Prádena del Rincón y Puebla de la Sierra. En total unas 15.000 ha de montañas y valles entre el puerto de Somosierra y el macizo de Aylón.

Fue declarada **Reserva de la Biosfera** en 2005 por constituir un modelo de desarrollo sostenible. Efectivamente, los vecinos de la sierra han usado sabiamente sus recursos a lo largo de siglos. La prueba es su belleza paisajística, la singular diversidad biológica y el rico patrimonio natural y cultural.

El Plan de Dinamización de Producto Turístico Mancomunidad Sierra del Rincón ha recuperado y señalizado un total de 20 rutas que ahora forman parte de las "Sendas Verdes", una iniciativa de la Comunidad de Madrid para el uso y disfrute del senderista.



Diseño y realización: e11a.com 2009

SEN DAS Verdes de Madrid

Consejería de Medio Ambiente, Vivienda y Ordenación del Territorio
C/ Princesa, 3 28008 Madrid
Información Ambiental 901 525 525
www.madrid.org

112 Teléfono de atención de llamadas de emergencia

Biblioteca virtual

FINANCIADO POR EL PLAN DE DINAMIZACIÓN DEL PRODUCTO TURÍSTICO MANCOMUNIDAD SIERRA DEL RINCÓN

Caminando por LA HIRUELA



INFORMACIÓN GENERAL (ACTIVIDADES, SENDAS GUIADAS...)

Centro de Recursos e Información de la Reserva de la Biosfera Sierra del Rincón.
C/ Real, 64. Montejo de la Sierra.
Telf: 91 869 70 58 / 72 17
www.sierradelrincon.org

RESTAURANTES Y BARES

- **Restaurante "Ad Libitum"**
C/ De Arriba, 64. Tlf.: 91 869 73 20 / 917 737 768
- **Bar Social "La Hiruela"**
Pza. Huerta de los Pastores, 2. Tlf.: 91 869 70 16

ALOJAMIENTOS

- **Casas rurales "El Bulín de La Hiruela"**
C/ Pílon, 24. Tlf.: 911 299 981 / 659 831 789 / 657 690 268
- **Casa rural "El Rincón de la Sierra"**
C/ Pílon, 12. Tlf.: 91 869 73 62 / 91 869 73 68 / 609 165 578
- **Casa rural "Entremelajos"**
C/ En medio, 45. Tlf.: 91 541 13 81
- **Casa rural "La Fraqua"**
C/ Pílon, 22. Tlf.: 622 232 328
- **Alojamiento-Restaurante "Casa Aldaba"**
C/ Pílon, 51. Tlf.: 91 869 74 03 / 629 626 224 / 619 228 662

CÓMO LLEGAR

A 105 km de Madrid. Por la A-1 hasta la salida 76. Se accede por la carretera que parte desde Montejo de la Sierra M-916 (a 11 km de Montejo) o por la pista asfaltada desde Cardoso de la Sierra. La furgoneta de la Mancomunidad conecta con el autobús de Continental- Auto todos los días (Telf: 91 314 57 55).

PUNTOS DE INTERÉS

Molino harinero de La Hiruela y ruinas del Molino de Juan Bravo. Colmenar tradicional, carbonera, Lavadero de la Fuente Lugar.

RECOMENDACIONES:

- Existe ganado a lo largo de todo el recorrido. Está prohibido perturbarlo de cualquier forma.
- La senda se puede recorrer con vehículos no motorizados.
- Es necesario el uso de calzado adecuado.
- Existen pasos habilitados para personas y bicicletas en el recorrido. Si es necesario abrir una puerta o portera no olvide cerrarla.

RECUERDE:

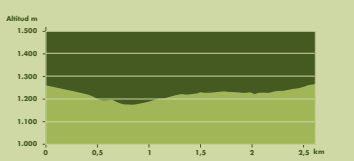


3 LOS OFICIOS DE LA VIDA

Recorre los puntos de máximo interés etnográfico: el molino harinero, el colmenar y la carbonera

Ficha Técnica

- Longitud del recorrido: 2,7 km
- Pendiente media: 4 %
- Cota máxima: 1.265 m
- Cota mínima: 1.160 m
- Tiempo de recorrido: 1 hora
- Dificultad: Baja
- Señalización: Balizas con flecha roja
- Perfil longitudinal:

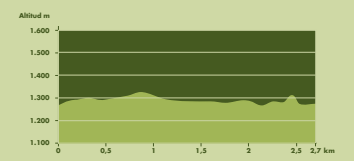


1 SENDA POR LAS ERAS Y LA PILA DE RIEGO

Desde lo alto de la loma, contemplaremos una bella panorámica del pueblo y del valle del Jarama

Ficha Técnica

- Longitud del recorrido: 2,7 km
- Pendiente media: 3 %
- Cota máxima: 1.330 m
- Cota mínima: 1.260 m
- Tiempo de recorrido: 1 hora
- Dificultad: Baja
- Señalización: Balizas con flecha amarilla
- Perfil longitudinal:

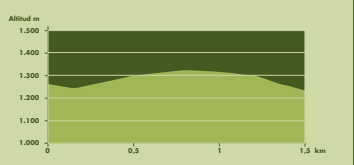


4 SENDA DE LA FUENTE LUGAR

Paseando por túnel natural de cerezos, avellanos y Abedules llegaremos a la Fuente Lugar.

Ficha Técnica

- Longitud del recorrido: 1,5 km
- Pendiente media: 3 %
- Cota máxima: 1.310 m
- Cota mínima: 1.268 m
- Tiempo de recorrido: 30 min.
- Dificultad: Baja
- Señalización: Balizas con flecha verde
- Perfil longitudinal:

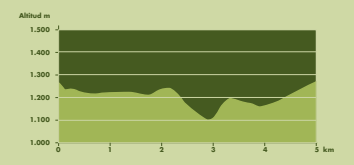


2 DE MOLINO A MOLINO





Entre una vegetación de abrumadora belleza llegaremos a dos molinos harineros del Río Jarama

Ficha Técnica

- Longitud del recorrido: 5 km
- Pendiente media: 4 %
- Cota máxima: 1.275 m
- Cota mínima: 1.100 m
- Tiempo de recorrido: 1 h 30 min.
- Dificultad: Alta
- Señalización: Balizas con flecha azul
- Perfil longitudinal:



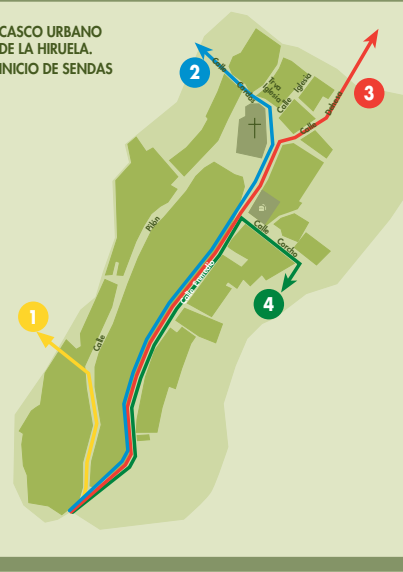
Leyenda

-  Senda por las Eras y la Pila de Riego
-  De Molino a Molino
-  Los Oficios de la Vida
-  Senda de la Fuente Lugar

Leyenda

- | | |
|-------------------------------------------------------------------------------------------------------|------------------------------------------------------------------------------------------------------------------|
|  Aparcamiento |  Mirador |
|  Interés etnográfico |  Laguna |
|  Área recreativa |  Formación vegetal de interés |
|  Fuente | |

CASCO URBANO DE LA HIRUELA. INICIO DE SENDAS



1 SENDA POR LAS ERAS Y LA PILA DE RIEGO

Junto a un afloramiento rocoso se inicia esta pequeña senda marcada en la roca por el paso de las caballerías que transportaban a la eras las cargas de cereal. Podremos observar las principales especies de matorral de la zona compuesto por cambrones, cantuosos y botoneras, y disfrutar del aroma de la abundante mejorana.

Lo alto de la loma encontramos uno de los típicos cerezos de La Hiruela, desde el que podremos disfrutar de una bonita panorámica del valle del Jarama, La Hiruela, El Cardoso y los robledales que pueblan sus valles.

Rodeando unos atractivos afloramientos rocosos de esquistos, nos asomamos al valle de la Umbría. Este paraje es especialmente recomendable al atardecer por ser uno de los lugares que recibe los últimos rayos de sol.

Desde aquí descendemos por un cervical -pastizal pobre de montaña- hasta llegar al bosque de álamos temblones que rodea la pila de riego, desde donde volvemos al pueblo.



Vista de La Hiruela

2 DE MOLINO A MOLINO

Esta senda discurre por el camino que utilizaban antiguamente los vecinos de La Hiruela para ir a El Cardoso de la Sierra, por verdes riberas y sotos de álamos y sauces de abrumadora belleza. Atravesaremos un bosque salpicado de enormes robles hasta llegar a un puente de madera sobre el río Jarama. Cruzando el río, llegaremos a las ruinas de la ermita de San Roque, que en el siglo XVIII perteneció a la Hiruela y que actualmente corresponde al pueblo del Cardoso (Guadalajara).

La ruta continúa paralela al río, entre vegetación de ribera para llegar a un amplio prado donde veremos las ruinas del Molino de Juan Bravo. Fijándonos en el prado, observaremos una antigua piedra de moler. Tras encontrarnos con una infraestructura de piedra a modo de dique, que encauza el agua por el caz -canal que lleva el agua al molino- llegaremos al molino harinero de La Hiruela y su área recreativa con dos enormes chopos y bancos para el descanso.

También observaremos un antiguo colmenar tradicional, trabajadas a partir de un tronco de roble o cerezo hueco y con una laja de esquisto y barro como tapa.



Colmenar tradicional

3 LOS OFICIOS DE LA VIDA

Esta senda recorre los puntos de máximo interés etnográfico de La Hiruela. El molino harinero, el colmenar tradicional y la carbonera que en otros tiempos fueron los pilares de la subsistencia en La Hiruela.

Empezaremos viendo los huertos de frutales situados en la linde del pueblo, para ir adentrándonos en un robledal de melojo. Una estrecha senda nos conducirá al colmenar, donde observaremos las colmenas tradicionales realizadas en troncos de roble huecos, tapados con lajas de piedra y selladas con hoyalata y adobe.

En una amplia pradera, junto al río, se encuentra el molino harinero de la Hiruela, el cual funciona como antaño con sus muelas movidas por las aguas del Jarama. El otro punto de interés etnográfico que veremos es la carbonera, construida por los mayores de La Hiruela. Desde aquí terminaremos nuestra ruta por una vereda que nos lleva al pueblo por la depuradora.



La carbonera de La Hiruela

4 SENDA DE LA FUENTE LUGAR

Lo atractivo de este pequeño recorrido es la abundante vegetación, de cerezos, avellanos y abedules, entre otros árboles, que en primavera hacen del paraje un lugar umbrío en forma de túnel natural.

La senda se inicia desde la Fuente del Corcho, una pequeña fuente escalonada en la pared, para llegar a encontrarnos con un abrevadero donde bebían los animales.

Atravesaremos zarzos y pasos de madera para salvar las regueras de agua naturales y dejaremos a nuestro lado huertas llenas de manzanos, zarzamoras, cerezos y varios perales centenarios de gran tamaño.

Al llegar a la Fuente Lugar nos encontramos con los lavaderos y sus pilas - ahora en desuso - donde antiguamente las mujeres bajaban a lavar la ropa en invierno, por ser un lugar soleado y protegido del frío.



Tramo de la Senda de la Fuente Lugar

CARDOSO DE LA SIERRA

RÍO JARAMA

Ruinas Ermita de San Roque

Ruinas del Molino de Juan Bravo

Robles centenarios

Molino de La Hiruela

Valle de la Umbría

Robledal de melojo

Valle de la Umbría

Cerezo singular

Huertos de frutales

Colmenar tradicional

Fuente del Collado

Alto de la Loma

Afloramientos rocosos

Pila de riego

Eras

LA HIRUELA

La Carbonera

Fuente Lugar

Lavadero

Escala gráfica

