

La Sierra del Rincón, en el noreste de la Comunidad de Madrid, está integrada por cinco municipios: La Hiruela, Horcajuelo de la Sierra, Montejo de la Sierra, Prádena del Rincón y Puebla de la Sierra. En total unas 15.000 ha de montañas y valles entre el puerto de Somosierra y el macizo de Aylón.

Fue declarada **Reserva de la Biosfera** en 2005 por constituir un modelo de desarrollo sostenible. Efectivamente, los vecinos de la sierra han usado sabiamente sus recursos a lo largo de siglos. La prueba es su belleza paisajística, la singular diversidad biológica y el rico patrimonio natural y cultural.

El Plan de Dinamización de Producto Turístico Mancomunidad Sierra del Rincón ha recuperado y señalado un total de 20 rutas que ahora forman parte de las "Sendas Verdes", una iniciativa de la Comunidad de Madrid para el uso y disfrute del senderista.



Diseño y realización: E. L. L. M. 2009



Consejería de Medio Ambiente, Vivienda y Ordenación del Territorio
C/ Princesa, 3 28008 Madrid
Información Ambiental 901 525 525
www.madrid.org


112 Teléfono de atención de llamadas de emergencia



FINANCIADO POR EL PLAN DE DINAMIZACIÓN DEL PRODUCTO TURÍSTICO MANCOMUNIDAD SIERRA DEL RINCÓN



Caminando por HORCAJUELO de la SIERRA



INFORMACIÓN GENERAL (ACTIVIDADES, SENDAS GUIADAS...)

Centro de Recursos e Información de la Reserva de la Biosfera Sierra del Rincón.
C/ Real, 64. Montejo de la Sierra.
Telf: 91 869 70 58 / 72 17
www.sierradelrincon.org

RESTAURANTES Y BARES

- **Restaurante Casa de la Cultura**
C/ Pozas, 39. Tlf.: 91 869 73 69
- **Bar Social**
C/ San Antonio baja, s/n. Tlf.: 91 869 71 52

ALOJAMIENTOS

- **Alojamientos Turísticos "La Ladera de Horcajuelo"**
C/ Blanco, 36. Tlf.: 91 869 70 93 - 666 473 416
- **La Posada de Horcajuelo**
C/ Blanco, 17. Tlf.: 91 869 70 29 - 659 058 474
- **Las Pozas**
C/ Pozas, 39. Tlf.: 666 473 416
- **Alojamientos Reserva de la Biosfera**
C/ Fuentebaja, 11-13. Tlf.: 91 869 72 41 / 608 510 967

CÓMO LLEGAR

A 90 km de Madrid por la A-1, salida 76 y por la carretera M-137, poco antes de llegar a Montejo de la Sierra, tomar el desvío hacia Horcajuelo de la Sierra (2 km) También por la A-1 desde Horcajo de la Sierra por la M-141. Dispone de autobuses de Continental- Auto todos los días (Telf: 91 314 57 55).

PUNTOS DE INTERÉS

Iglesia Parroquial de San Nicolás de Bari.
Museo Etnológico. C/ de la Fuente, 49. Telf: 91 869 70 22.
Ermita de Ntra. Sra. de los Dolores.

RECOMENDACIONES:

- Existe ganado a lo largo de todo el recorrido. Está prohibido perturbarlo de cualquier forma.
- La senda se puede recorrer con vehículos no motorizados.
- Es necesario el uso de calzado adecuado.
- Existen pasos habilitados para personas y bicicletas en el recorrido. Si es necesario abrir una puerta o portera no olvide cerrarla.

RECUERDE:

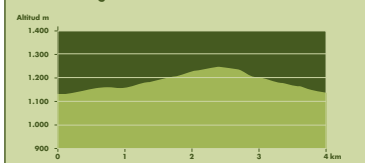


3 PASEO POR LOS TERREROS Y LA CALLEJA LOS LLANOS

Entre prados y huertos observaremos fresnos, endrinos, perales, manzanos...

Ficha Técnica

- Longitud del recorrido: 4 km
- Pendiente media: 3 %
- Cota máxima: 1.240 m
- Cota mínima: 1.130 m
- Tiempo de recorrido: 1 h 30 min.
- Dificultad: Baja
- Señalización: Balizas con flecha azul
- Perfil longitudinal:

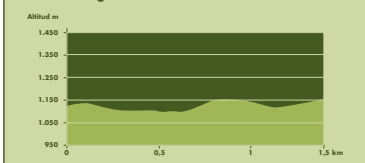


1 CAMINO DE LA ERMITA DE NTRA. SRA. DE LOS DOLORES

Pequeño recorrido que nos ofrecerá unas interesantes panorámicas del municipio desde las ruinas de la ermita.

Ficha Técnica

- Longitud del recorrido: 1,4 km
- Pendiente media: 5 %
- Cota máxima: 1.150 m
- Cota mínima: 1.075 m
- Tiempo de recorrido: 45 min.
- Dificultad: Baja
- Señalización: Balizas con flecha amarilla
- Perfil longitudinal:

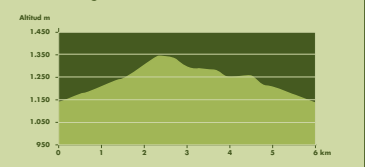


4 SENDA DE LA MINA DE LA PLATA

Una antigua mina de plata es el destino de esta ruta que nos recuerda a tiempos antiguos.

Ficha Técnica

- Longitud del recorrido: 6 km
- Pendiente media: 3 %
- Cota máxima: 1.340 m
- Cota mínima: 1.148 m
- Tiempo de recorrido: 2 horas
- Dificultad: Media
- Señalización: Balizas con flecha verde
- Perfil longitudinal:



2 SENDA DEL MOLINO DEL TÍO CECILIO Y VUELTA POR LA DEHESILLA

Llegaremos al molino de Horcajuelo para descubrir sus norias y mecanismos que hacían trabajar sus piedras de moler.

Ficha Técnica

- Longitud del recorrido: 8 km
- Pendiente media: 2 %
- Cota máxima: 1.250 m
- Cota mínima: 1.110 m
- Tiempo de recorrido: 3 h 15 min.
- Dificultad: Baja
- Señalización: Balizas con flecha roja
- Perfil longitudinal:

