# Fichas estadísticas sobre demografía y mercado de trabajo

## en los municipios y zonas NUTS4 de la Comunidad de Madrid 2021

## Zona Sudeste Comunidad (08)

Comunidad de Madrid

**CONSEJERÍA DE ECONOMÍA, HACIENDA Y EMPLEO**

**Consejero de Economía, Hacienda y Empleo**
Javier Fernández-Lasquetty y Blanc

**Viceconsejero de Empleo**
Alfredo Timermans del Olmo

**Directora General del Servicio Público de Empleo**
María Belén García Díaz

---

COORDINACIÓN:

**Subdirección General de Análisis, Planificación y Evaluación**

ELABORACIÓN
**Área de Estudios y Planificación**

Biblioteca virtual

Esta versión forma parte de la Biblioteca Virtual de la **Comunidad de Madrid** y las condiciones de su distribución y difusión se encuentran amparadas por el marco legal de la misma.

**comunidad.madrid/publicamadrid**

**Fichas estadísticas sobre demografía y mercado de trabajo en los municipios y zonas NUTS4 de la Comunidad de Madrid 2021. Zona Sudeste Comunidad (08)**
Consejería de Economía, Hacienda y Empleo
© Comunidad de Madrid, 2022

Edita
Dirección General del Servicio Público de Empleo
Vía Lusitana, 21. 28025 Madrid. Tel.: 91 580 54 00

Edición: 03/2022

Soporte y formato de edición: publicación en línea en formato pdf
**Publicado en España - Published in Spain**

# ÍNDICE

Presentación ..... 4

Objetivo

Nota Metodológica

Estructura de las Fichas

Fichas estadísticas sobre demografía y mercado de trabajo en los municipios y zonas NUTS4 ..... 10

Zona Sudeste Comunidad (08) ..... 11

Ambite ..... 16

Anchuelo ..... 21

Belmonte de Tajo ..... 26

Brea de Tajo ..... 31

Campo Real ..... 36

Carabaña ..... 41

Chinchón ..... 46

Colmenar de Oreja ..... 51

Corpa ..... 56

Estremera ..... 61

Fuentidueña de Tajo ..... 66

Loeches ..... 71

Morata de Tajuña ..... 76

Nuevo Baztán ..... 81

Olmeda de las Fuentes ..... 86

Orusco de Tajuña ..... 91

Perales de Tajuña ..... 96

Pezuela de las Torres ..... 101

Pozuelo del Rey ..... 106

Santorcaz ..... 111

Santos de la Humosa (Los) ..... 116

Tielmes ..... 121
Titulcia ..... 126
Torres de la Alameda ..... 131
Valdaracete ..... 136
Valdelaguna ..... 141
Valdilecha ..... 146
Valverde de Alcalá ..... 151
Villaconejos ..... 156
Villalbilla ..... 161
Villamanrique de Tajo ..... 166
Villar del Olmo ..... 171
Villarejo de Salvanés ..... 176
Comunidad de Madrid ..... 181

# FICHAS DEMOGRAFÍA Y MERCADO DE TRABAJO POR MUNICIPIOS/ZONAS COMUNIDAD DE MADRID

## ACTUALIZACIÓN DE LAS FICHAS ELABORADAS EN 2020

## OBJETIVO FICHAS

**Reunir y presentar mediante gráficos los datos disponibles más relevantes sobre situación y evolución del mercado de trabajo y el tejido productivo de la Región, de las 11 zonas NUTS4 y de los 179 municipios que hay en la Comunidad de Madrid.**

Esta información se complementa con datos geográficos y demográficos.

### VARIABLES

En cada ficha se incluyen las siguientes variables:

Datos geográficos y demográficos

1. Superficie
2. Densidad de población
3. Población empadronada por años
4. Población por edad
5. Población extranjera
6. Nacimientos y defunciones

Mercado de trabajo y tejido productivo

1. Datos sobre trabajadores RESIDENTES
   - 1a. Población activa
   - 1b. Paro registrado por años
     - Por edad
     - Por sexo
   - 1c. Afiliados a la Seguridad Social por municipio/zona de residencia del trabajador
     - Por edad
     - Por grupos cotización
     - Por ramas actividad
2. Tejido productivo de la zona/municipio (UNIDADES PRODUCTIVAS y OCUPADOS de esas Unidades productivas)
   - 2a. Unidades productivas radicadas en el municipio/zona
   - 2b. Ocupados en esas unidades productivas
     - a. Por estrato empleo
     - b. Por rama de actividad

## NOTA METODOLÓGICA

### FUENTES DE INFORMACIÓN

La información utilizada procede fundamentalmente del *Instituto de Estadística de la Comunidad de Madrid*, en concreto del ***Banco de datos municipal y zonal Almudena,*** aunque en ocasiones se ha utilizado directamente la fuente de origen (*Colectivo empresarial, por ejemplo*). También se han tomado datos publicados por el *Instituto Nacional de Estadística.*

### TRATAMIENTO DE LOS DATOS

Para la explotación de algunas variables se ha recurrido al ***Sistema de Tabulación On-Line SITO.*** En otros casos, se ha efectuado un tratamiento *ad hoc* de la información, a partir de la fuente primaria.

## ESTRUCTURA DE LAS FICHAS

### DOS BLOQUES DE DATOS

Cada ficha está organizada en dos bloques temáticos que, a su vez, agrupan distintos apartados.

El **primer bloque (I)** muestra algunos **datos geográficos y demográficos** de interés. Su finalidad es la de situar la zona o localidad, tanto desde el punto de vista territorial como respecto a aquellas variables relacionadas con su población.

El **segundo bloque (II)** contiene información sobre **el mercado de trabajo y el tejido productivo** de la zona/municipio/CM.

Aporta datos relacionados con la población potencialmente activa, el paro registrado, los afiliados a la Seguridad Social que residen allí y los ocupados que trabajan en las unidades productivas radicadas en la zona/ municipio/CM. Ofrece por lo tanto una doble visión de la población trabajadora: la que *vive* en ese territorio, por un lado, y la que *trabaja* allí, por otro.

COMUNIDAD DE MADRID

# FICHAS DATOS DEMOGRÁFICOS Y DE MERCADO DE TRABAJO MUNICIPIOS Y ZONAS NUTS4

## DATOS GEOGRÁFICOS Y DEMOGRÁFICOS

La ficha de cada municipio/zona aporta la siguiente información:

1) Identificación de las localidades que se integran en la misma Zona NUTS4 a la que pertenece el municipio.
2) Superficie y densidad de población.
3) Datos 2019 sobre la población del municipio: desde la evolución a lo largo de los últimos 10 años, hasta el crecimiento vegetativo.
4) Información sobre movimiento de la población: saldo migratorio y emigraciones al resto de Comunidades Autónomas.
5) Información sobre el grado de juventud y envejecimiento de la zona/municipio/CM, con datos sobre proporción de dependencia y reemplazamiento.
6) Se muestra, así mismo, la evolución de la edad media de dicha población y la evolución por tramos de edad de los residentes.

La presentación de esta información, igualmente descrita para todos los territorios que componen la CM y para la Región en su conjunto, permite comparar zonas y localidades. Así, es posible observar cómo evoluciona, por ejemplo, la población en edad de trabajar residente en municipios colindantes o de las mismas características, en una localidad con relación a la zona de la que forma parte, o bien en una determinada zona/municipio respecto al conjunto de la Comunidad de Madrid.

### EJEMPLO

Las siguientes imágenes muestran la evolución de la población empadronada para dos municipios grandes de una misma zona NUTS4 que, además son colindantes.

Como se puede observar, uno de ellos sufre una progresiva pérdida de población desde 2013 hasta 2018. El otro registra, sin embargo, un crecimiento constante.

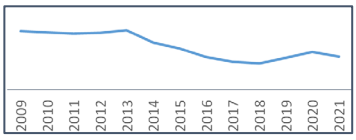


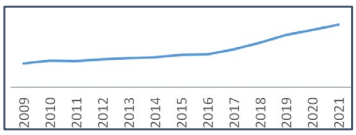


En los gráficos que se presentan a la derecha se refleja la distribución de la población por tramos de edad, en dos municipios, de la misma zona y muy próximos entre sí.

La primera imagen pertenece a una localidad que se ha desarrollado en los últimos veinte años, mientras que la segunda refleja la población por estratos de edad de una ciudad de la corona metropolitana cuyo fuerte crecimiento se produjo en el último cuarto del siglo XX.



COMUNIDAD DE MADRID

# FICHAS DATOS DEMOGRÁFICOS Y DE MERCADO DE TRABAJO MUNICIPIOS Y ZONAS NUTS4

## DATOS SOBRE EL MERCADO DE TRABAJO Y EL TEJIDO PRODUCTIVO

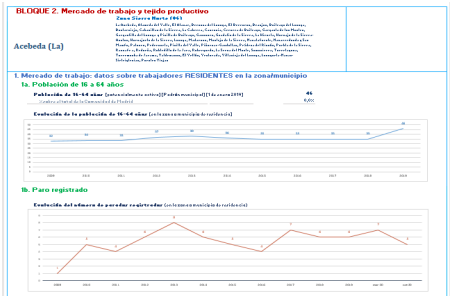


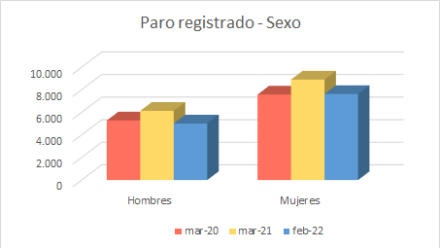


La ficha informa en este segundo bloque sobre dos grandes apartados:

1. Los TRABAJADORES RESIDENTES en ese territorio. Se refleja cómo ha evolucionado a lo largo de los años (desde 2009) la población potencialmente activa y la desempleada.

   Para esta última variable se ha tenido en especial consideración la situación de pandemia provocada por el COVID-19, Por ello se ha hecho foco sobre las diferencias experimentadas en el número de parados registrados en los 3 últimos años.

   Se incorpora, además, información sobre afiliación a la Seguridad Social de los trabajadores que residen en esa zona/ municipio. En concreto, se calcula el peso que suponen respecto al total de la Región y se muestra su distribución atendiendo a la edad, a los 9 grupos de cotización y a las grandes ramas de actividad. Así, podemos observar, por ejemplo, las grandes diferencias existentes entre localidades.

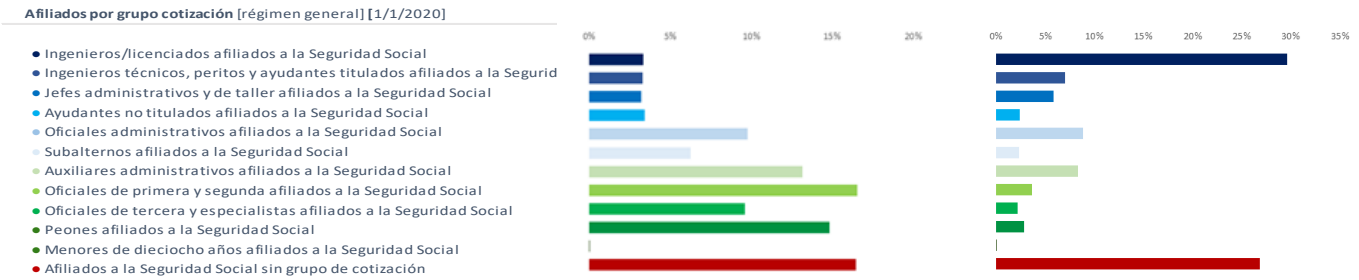


2. El TEJIDO PRODUCTIVO de la zona/municipio/CM. Se recogen los datos de Unidades productivas radicadas en la localidad/zona/CM y los trabajadores que prestan su servicio en ellas, con independencia de donde vivan.

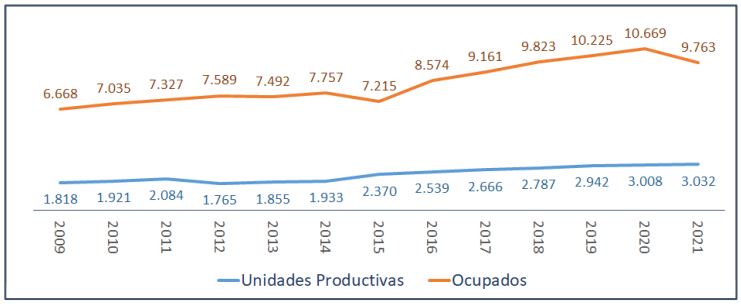

COMUNIDAD DE MADRID

# FICHAS DATOS DEMOGRÁFICOS Y DE MERCADO DE TRABAJO MUNICIPIOS Y ZONAS NUTS4

El análisis longitudinal del nº de unidades productivas y de ocupados en las mismas da pistas sobre la evolución del tamaño de las empresas. Si bien, esta variable se aborda con mayor profundidad a través de los gráficos que muestran el nº de unidades productivas y de ocupados por estratos de empleo. A este respecto, es interesante observar (ver ejemplo) cómo la distribución de los ocupados por tamaño de empresa cambia entre dos zonas de la Región.

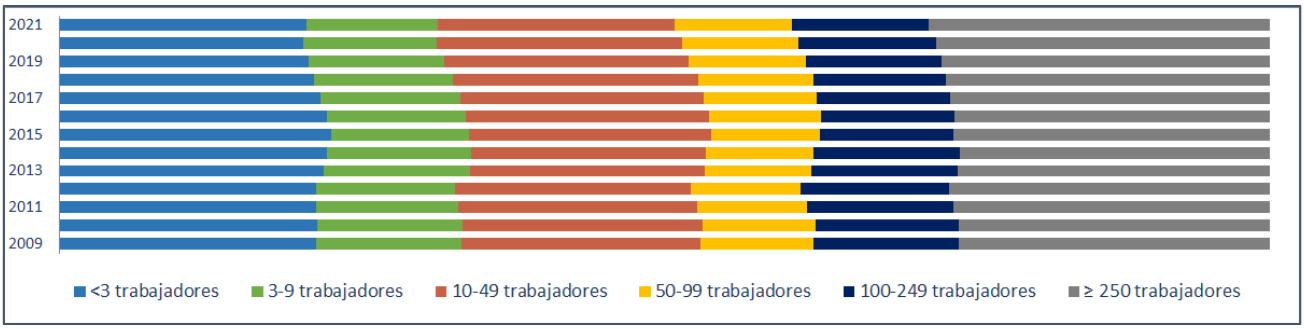


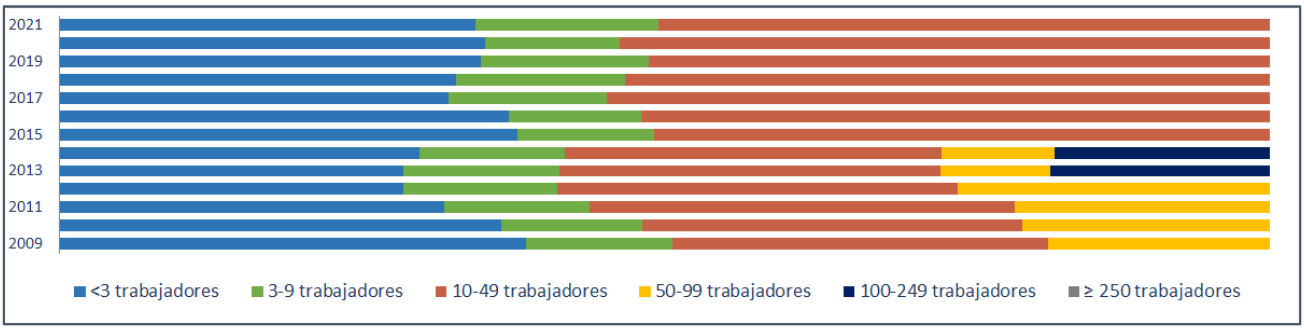


Para profundizare en la comparación, se puede descender a los datos desagregados. En el punto 2e se cuantifican las Unidades productivas y sus ocupados para total de las actividades productivas *(R-28 Colectivo empresarial)*.

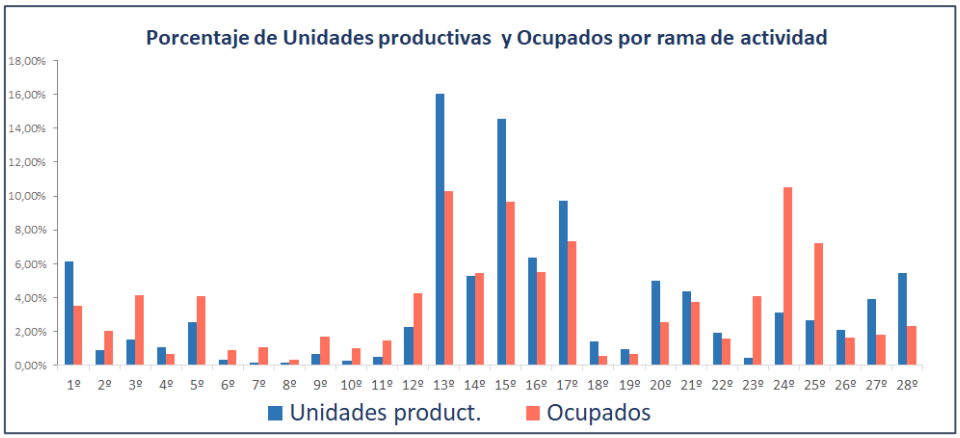

COMUNIDAD DE MADRID

# FICHAS DATOS DEMOGRÁFICOS Y DE MERCADO DE TRABAJO MUNICIPIOS Y ZONAS NUTS4

Ahora bien, una mejor aproximación al tejido productivo territorial exige hacer foco sobre las actividades más representativas por territorio y descender en su nivel descriptivo. A este objetivo responde el penúltimo apartado, en el que se identifican las 20 actividades económicas *(R-66 Colectivo empresarial)* con mayor volumen de unidades productivas y de trabajadores ocupados.

Para concluir la ficha, se hace un análisis comparativo de unidades productivas y ocupados en esas 20 actividades económicas, mostrando gráficamente su peso en el municipio de referencia, Zona NUTS4 y Comunidad de Madrid. Esta información ayuda a valorar el grado de especialización sectorial respecto a ámbitos territoriales más amplios, como puede apreciarse en el caso que se toma como ejemplo.

*Ranking para Fuentidueña de Tajo*

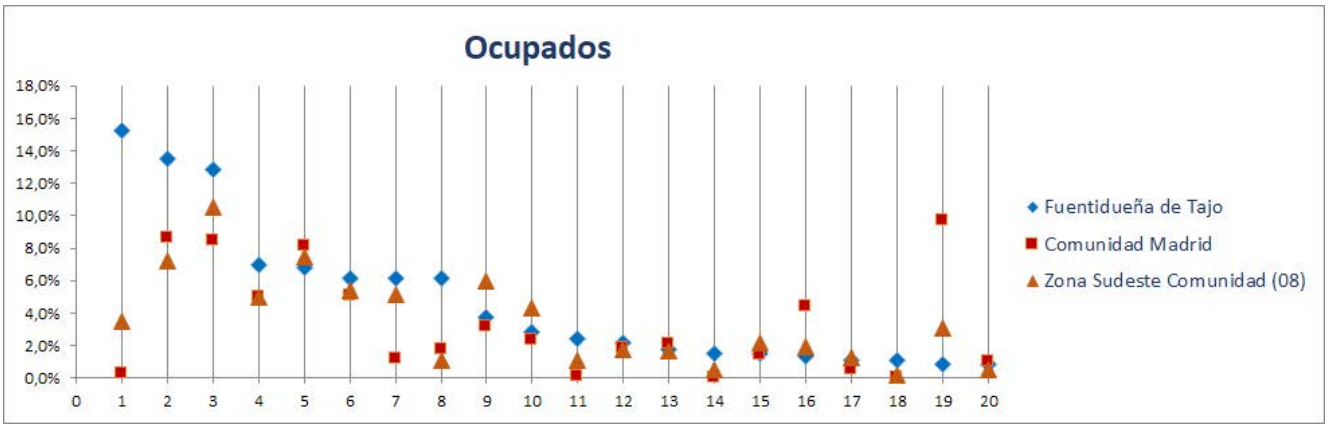


1º Agricultura, ganadería, caza, selvicultura y pesca
2º Actividades sanitarias y de servicios sociales
3º Educación
4º Servicios de comidas y bebidas
5º Comercio minorista (excepto vehículos)
6º Comercio mayorista e intermediarios del comercio (exc. vehículos)
7º Transporte terrestre de mercancías y por tubería
8º Intermediación financiera excepto seguros y fondos de pensiones
9º Actividades de construcción especializada
10º Construcción general
11º Fabricación de cemento, cal, yeso y sus derivados
12º Reparación y otros servicios personales
13º Actividades artísticas, recreativas y de entretenimiento
14º Industrias extractivas
15º Comercio y reparación de vehículos
16º Actividades de los hogares
17º Suministro de agua, saneamiento y gestión de residuos
18º Industrias lácteas
19º Otras actividades administrativas
20º Actividades auxiliares a los servicios financieros y a los seguros

## *Fichas Radiografía de las zonas NUTS4 madrileñas*

## *Zona Sudeste Comunidad (08)*

Ambite
Anchuelo
Belmonte de Tajo
Brea de Tajo
Campo Real
Carabaña
Chinchón
Colmenar de Oreja
Corpa
Estremera
Fuentidueña de Tajo
Loeches
Morata de Tajuña
Nuevo Baztán
Olmeda de las Fuentes
Orusco de Tajuña
Perales de Tajuña
Pezuela de las Torres
Pozuelo del Rey
Santorcaz
Santos de la Humosa (Los)
Tielmes
Titulcia
Torres de la Alameda
Valdaracete
Valdelaguna
Valdilecha
Valverde de Alcalá
Villaconejos
Villalbilla
Villamanrique de Tajo
Villar del Olmo
Villarejo de Salvanés

Radiografía de las zonas NUTS4 madrileñas

## BLOQUE 1. Datos geográficos y demográficos

# Sudeste Comunidad

### Zona Sudeste Comunidad (08)

Ambite, Anchuelo, Belmonte de Tajo, Brea de Tajo, Campo Real, Carabaña, Colmenar de Oreja, Corpa, Chinchón, Estremera, Fuentidueña de Tajo, Loeches, Morata de Tajuña, Nuevo Baztán, Olmeda de las Fuentes, Orusco de Tajuña, Perales de Tajuña, Pezuela de las Torres, Pozuelo del Rey, Santorcaz, Los Santos de la Humosa, Tielmes, Titulcia, Torres de la Alameda, Valdaracete, Valdelaguna, Valdilecha, Valverde de Alcalá, Villaconejos, Villalbilla, Villamanrique de Tajo, Villar del Olmo, Villarejo de Salvanés

| | |
|---|---|
| **Superficie** (Km$^2$) | **1.453,3** |
| **Densidad de población** (1 enero 2021) [habitantes/km2] | **76** |

**Evolución 2009-2021 de la población empadronada** [personas] [datos a 1 de enero de cada año]

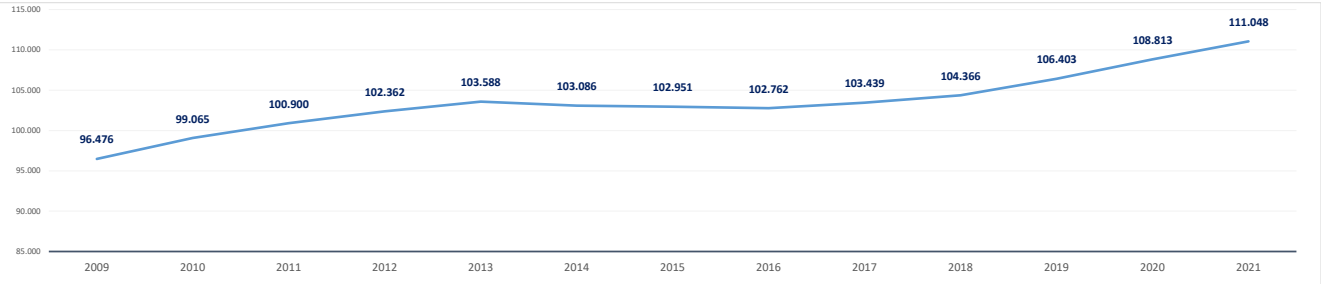


| | |
|---|---|
| **Población empadronada** (1 enero 2021) [personas] | **111.048** |
| **Edad media de la población** (2020) [años] | **40,4** |
| **Población 16-30 años** (1 enero 2021) [personas] | **17.064** |
| [% respecto del total de la población] | 15,4% |
| **Población extranjera** (1 enero 2021) [personas] | **13.560** |
| [% respecto del total de la población] | 12,2% |

| | | | |
|---|---|---|---|
| **Grado de juventud de la población** (población **≤ 15 años**) (1 enero 2021) [%] | **16,6%** | Nut: 16,6% | CM: 14,7% |
| **Grado de envejecimiento de la población** (población **≥ 65 años**) (1 enero 2021) [%] | **14,9%** | Nut: 14,9% | CM: 18,0% |
| **Proporción de dependencia** (1 enero 2021) [ratio:(poblac ≤15 años+≥65 años)/(poblac 16-64 años)] | **0,46** | Nut: 0,46 | CM: 0,49 |
| **Proporción de reemplazamiento** (1 enero 2021) [ratio: (población 16-40 años) / (población 41-65 años)] | **0,75** | Nut: 0,75 | CM: 0,79 |

| | |
|---|---|
| **Crecimiento de la población** empadronada [%] [enero 2020-enero 2021] | **2,1%** |
| **Crecimiento vegetativo** (2019) [número] **[nacimientos - defunciones]** [enero 2018-enero 2019] | **99** |
| **Emigraciones al resto de Comunidades Autónomas** (2020) [número de bajas en el Padrón en la CM] | **1.411** |
| **Saldo migratorio** (2020) [número: inmigración - emigración.] | **2.652** |

**Evolución 2007-2020 de la edad media de la población** [años] [datos a 1 de enero de cada año]

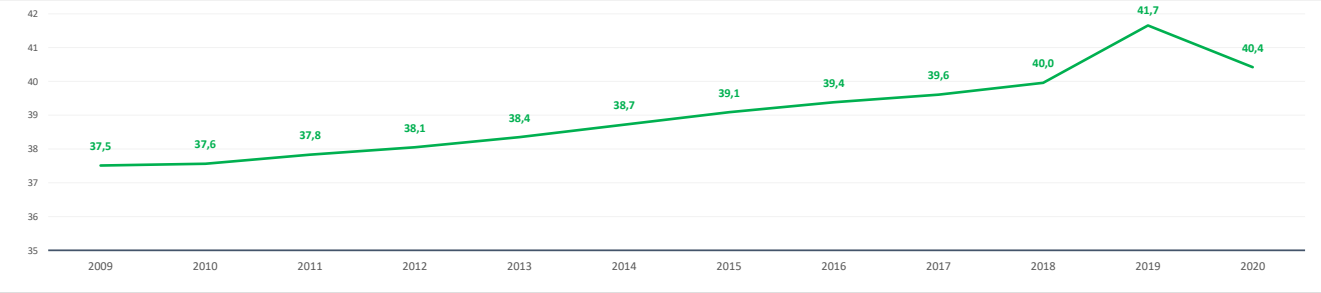


**Evolución 2009-2021 de la población ≤ 15 años y ≥ 65 años** [%] [datos a 1 de enero de cada año]

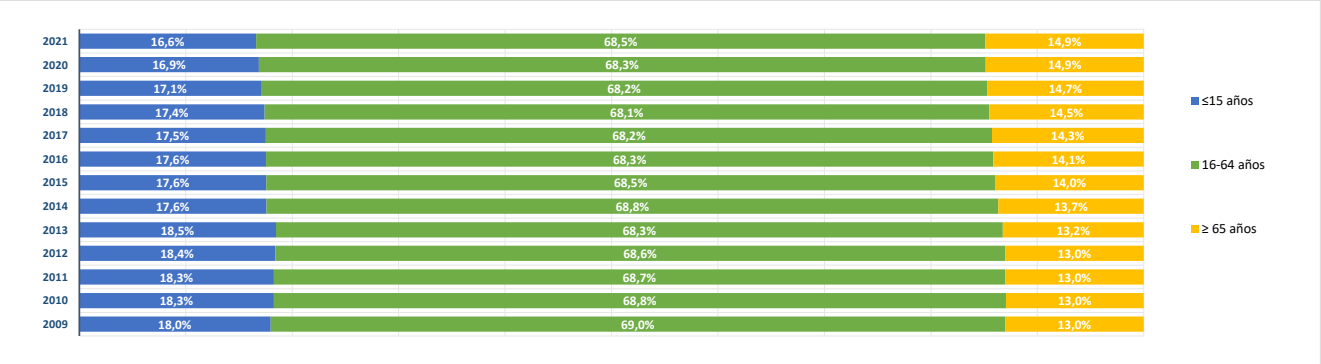

**BLOQUE 2. Mercado de trabajo y tejido productivo**

# Sudeste Comunidad

**Zona Sudeste Comunidad (08)**

Ambite, Anchuelo, Belmonte de Tajo, Brea de Tajo, Campo Real, Carabaña, Colmenar de Oreja, Corpa, Chinchón, Estremera, Fuentidueña de Tajo, Loeches, Morata de Tajuña, Nuevo Baztán, Olmeda de las Fuentes, Orusco de Tajuña, Perales de Tajuña, Pezuela de las Torres, Pozuelo del Rey, Santorcaz, Los Santos de la Humosa, Tielmes, Titulcia, Torres de la Alameda, Valdaracete, Valdelaguna, Valdilecha, Valverde de Alcalá, Villaconejos, Villalbilla, Villamanrique de Tajo, Villar del Olmo, Villarejo de Salvanés

## 1. Mercado de trabajo: datos sobre trabajadores RESIDENTES en la zona/municipio

### 1a. Población de 16 a 64 años

| | |
|---|---|
| **Población de 16-64 años** [potencialmente activa] [Padrón municipal] [1 de enero 2021] | **74.819** |
| % sobre el total de la Comunidad de Madrid | 1,7% |

**Evolución de la población de 16-64 años** [en la zona o municipio de residencia]

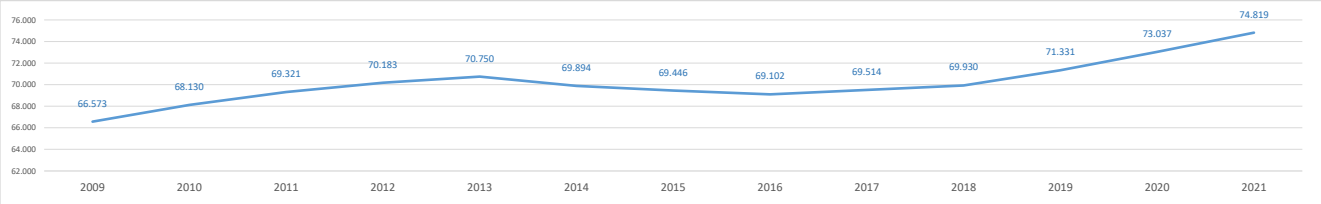


### 1b. Paro registrado

**Evolución del número de parados registrados** (en la zona o municipio de residencia) [Datos a 31 de marzo]

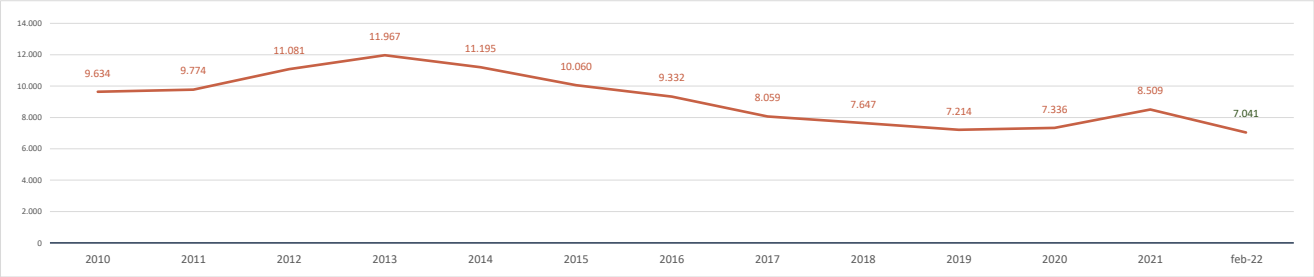


| | | |
|---|---|---|
| **Parados registrados (31 marzo 2021)** [zona/municipio de residencia] | | **8.509** |
| % respecto población 16-64 años de la zona o municipio | | 11,4% |
| **Parados registrados, edad ≤ 24 años** | **792** | |
| % respecto población 16-24 años de la zona o municipio | 7,7% | |
| **Parados registrados, edad 25-44 años** | **3.453** | |
| % respecto población 25-44 años de la zona o municipio | 10,9% | |
| **Parados registrados, edad ≥ 45 años** | **4.264** | |
| % respecto población 45-64 años de la zona o municipio | 13,0% | |
| **Parados registrados, hombres** | **3.235** | |
| % respecto población hombres de la zona o municipio | 8,4% | |
| **Parados registrados, mujeres** | **5.274** | |
| % respecto población mujeres de la zona o municipio | 14,4% | |

| | | |
|---|---|---|
| **Parados registrados (28 febrero 2022)** [zona/municipio de residencia] | | **7.041** |
| **Parados registrados, edad ≤ 24 años** | **496** | |
| **Parados registrados, edad 25-44 años** | **2.705** | |
| **Parados registrados, edad ≥ 45 años** | **3.840** | |
| **Parados registrados, hombres** | **2.567** | |
| **Parados registrados, mujeres** | **4.474** | |

**Gráfico comparativo Paro registrado últimos 3 años por Rango de Edad y Sexo**

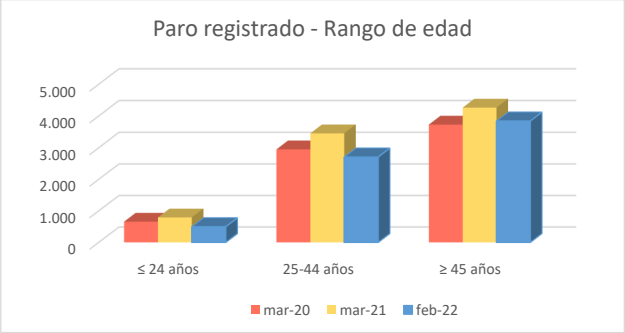


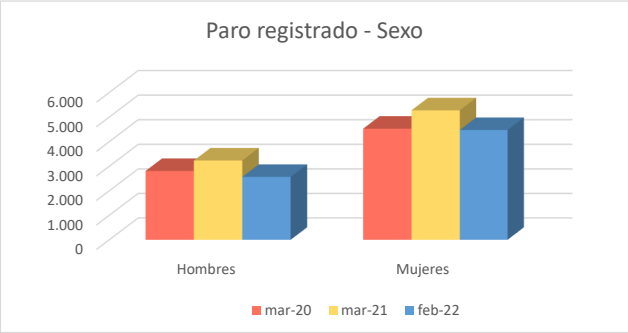

## 1c. Afiliados a la Seguridad Social por municipio de residencia del trabajador

| | |
|---|---|
| **Total Afiliados a la Seguridad Social**, por ubicación **residencia** (1 enero 2021) | **40.144** |
| % sobre el total de la Comunidad de Madrid | 1,24% |

| **Afiliados por intervalo de edad** (1/1/2021) | N | % |
|---|---|---|
| Afiliados a la Seguridad Social **< 30 años** | **5.597** | 13,9% |
| Afiliados a la Seguridad Social **30-49 años** | **22.035** | 54,9% |
| Afiliados a la Seguridad Social **≥ 50 años** | **12.512** | 31,2% |

| **Afiliados por grupo cotización** [régimen general] [1/1/2021] | N | % |
|---|---|---|
| Ingenieros/licenciados afiliados a la Seguridad Social | **2.138** | 5,3% |
| Ingenieros técnicos, peritos y ayudantes titulados afiliados a la Seguridad Socia | **1.870** | 4,7% |
| Jefes administrativos y de taller afiliados a la Seguridad Social | **1.647** | 4,1% |
| Ayudantes no titulados afiliados a la Seguridad Social | **1.224** | 3,0% |
| Oficiales administrativos afiliados a la Seguridad Social | **3.764** | 9,4% |
| Subalternos afiliados a la Seguridad Social | **2.097** | 5,2% |
| Auxiliares administrativos afiliados a la Seguridad Social | **4.315** | 10,7% |
| Oficiales de primera y segunda afiliados a la Seguridad Social | **6.489** | 16,2% |
| Oficiales de tercera y especialistas afiliados a la Seguridad Social | **3.299** | 8,2% |
| Peones afiliados a la Seguridad Social | **4.885** | 12,2% |
| Menores de dieciocho años afiliados a la Seguridad Social | **18** | 0,0% |
| Afiliados a la Seguridad Social sin grupo de cotización | **8.398** | 20,9% |

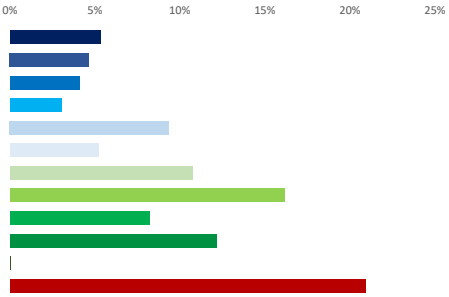


| **Afiliados por rama de actividad** (municipio de residencia) (1/1/2021) | N | % |
|---|---|---|
| Afiliados Seguridad Social, rama agricultura y ganadería | **849** | 2,1% |
| Afiliados Seguridad Social, rama minería, industria y energía | **5.918** | 14,7% |
| Afiliados Seguridad Social, rama de construcción | **3.551** | 8,8% |
| Afiliados Seguridad Social, rama de servicios de distribución y hostelería | **12.775** | 31,8% |
| Afiliados Seguridad Social, rama de servicios a empresas y financieros | **7.652** | 19,1% |
| Afiliados Seguridad Social, rama de otros servicios | **9.399** | 23,4% |

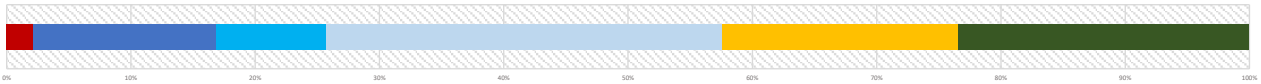


## 2. Mercado de trabajo: Tejido productivo de la zona/municipio (UNIDADES PRODUCTIVAS y OCUPADOS de esas Unidades productivas)

### 2a. Nº total de UNIDADES PRODUCTIVAS situadas en la zona/municipio

| | |
|---|---|
| **Unidades productivas** [colectivo empresarial] [1 de enero 2021] | **10.093** |
| % sobre el total de la Comunidad de Madrid | 1,4% |

### 2b. Nº de OCUPADOS en las unidades productivas situadas en la zona/municipio

| | |
|---|---|
| **Nº de ocupados** [Colectivo empresarial] [1 de enero 2021] | **28.531** |
| % sobre el total de la Comunidad de Madrid | 0,9% |

### 2c. Evolución del nº total de UNIDADES PRODUCTIVAS y de OCUPADOS situados en la zona/municipio

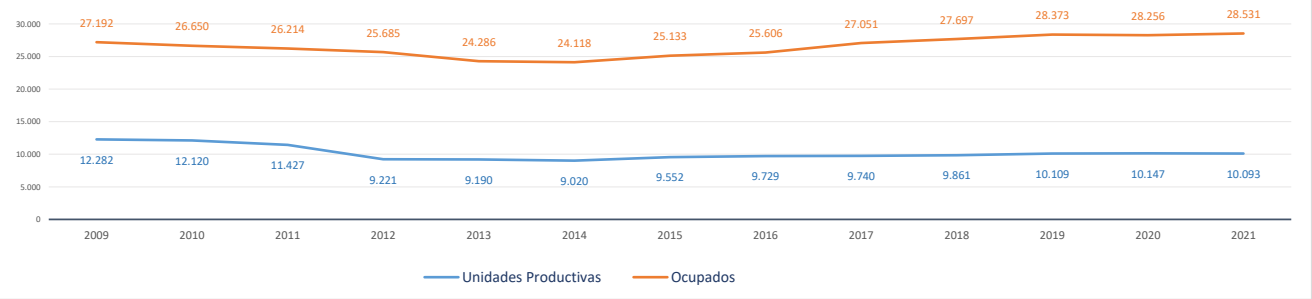


**Evolución cronológica de las UNIDADES PRODUCTIVAS en el municipio, la zona y la Región**

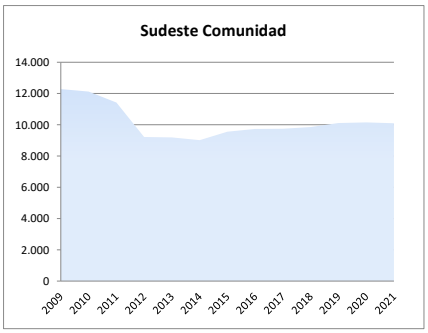


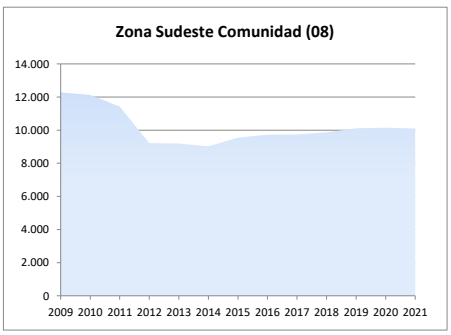


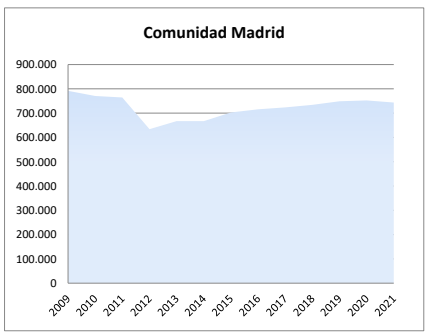

## 2d. Análisis por estrato de empleo

**Evolución del nº de UNIDADES PRODUCTIVAS situadas en la zona/municipio, según estrato de empleo 2009-2021** [datos a 1 de enero de cada año]

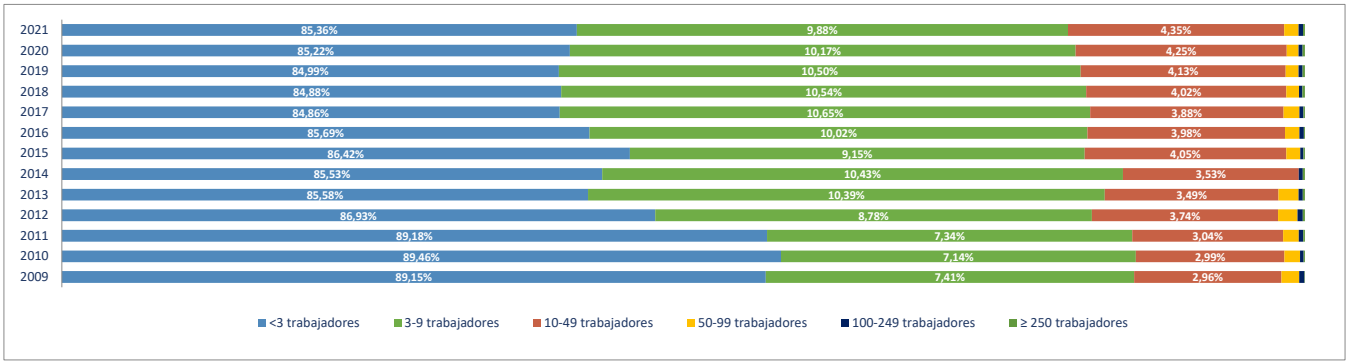


**Evolución del nº de OCUPADOS EN LAS UNIDADES PRODUCTIVAS situadas en la zona/municipio, según estrato de empleo 2009-2021** [ a 1 de enero de cada año]

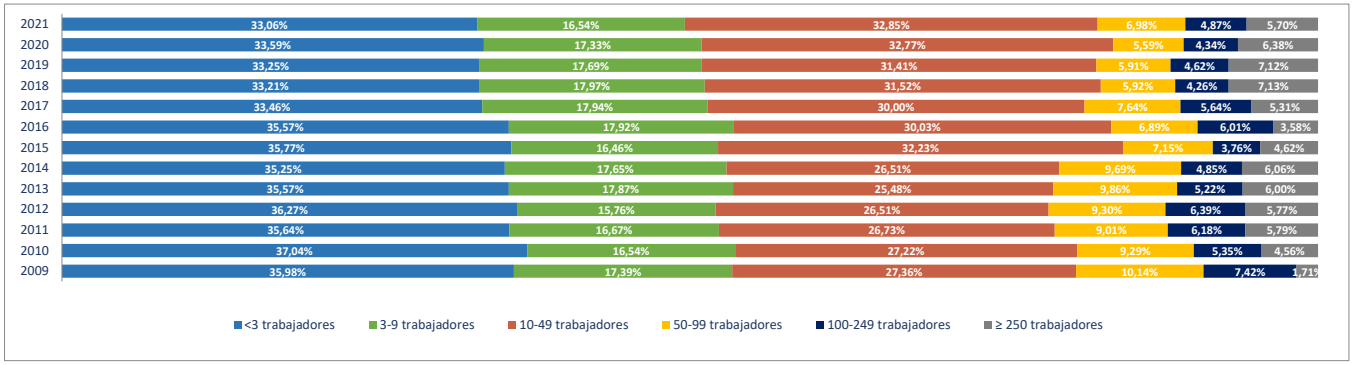


## 2e. Unidades productivas y ocupados por rama de actividad

| Total | Rama de actividad en 2021 [R-28 Colectivo empresarial] | Unidades product. | % | Ocupados | % |
|---|---|---|---|---|---|
| 1º | Agricultura, ganadería, caza, selvicultura y pesca | 621 | 6,15% | 1.007 | 3,53% |
| 2º | Minería, electricidad y agua | 91 | 0,90% | 576 | 2,02% |
| 3º | Industria de la alimentación, bebidas y tabaco | 152 | 1,51% | 1.183 | 4,15% |
| 4º | Industria textil, de la confección, cuero y calzado | 107 | 1,06% | 192 | 0,67% |
| 5º | Metálicas básicas e intermedias | 260 | 2,58% | 1.161 | 4,07% |
| 6º | Construcción de maquinaria y equipo mecánico | 36 | 0,36% | 254 | 0,89% |
| 7º | Construcción de maquinaria y equipo electrico, electrónico y óptico | 15 | 0,15% | 306 | 1,07% |
| 8º | Fabricación de material de transporte | 16 | 0,16% | 93 | 0,33% |
| 9º | Industria del papel y artes gráficas | 71 | 0,70% | 477 | 1,67% |
| 10º | Industria química, coquerias y refino de petroleo | 28 | 0,28% | 286 | 1,00% |
| 11º | Fabricación de otros productos minerales no metálicos | 52 | 0,52% | 428 | 1,50% |
| 12º | Industria de la madera, el caucho y otras industrias manufactureras | 227 | 2,25% | 1.216 | 4,26% |
| 13º | Construcción | 1.617 | 16,02% | 2.931 | 10,27% |
| 14º | Comercio mayorista e intermediarios del comercio (exc. vehículos) | 535 | 5,30% | 1.551 | 5,44% |
| 15º | Comercio minorista y comercio y reparación de vehículos | 1.471 | 14,57% | 2.750 | 9,64% |
| 16º | Hostelería | 644 | 6,38% | 1.566 | 5,49% |
| 17º | Transporte y almacenamiento | 979 | 9,70% | 2.087 | 7,31% |
| 18º | Información y comunicaciones | 140 | 1,39% | 163 | 0,57% |
| 19º | Actividades Inmobiliarias | 97 | 0,96% | 187 | 0,66% |
| 20º | Actividades profesionales, científicas y técnicas | 507 | 5,02% | 722 | 2,53% |
| 21º | Actividades administrativas y servicios auxiliares | 443 | 4,39% | 1.076 | 3,77% |
| 22º | Actividades financieras y de seguros | 196 | 1,94% | 454 | 1,59% |
| 23º | Admón publica, defensa, seguridad social y organismos extraterritoriales | 44 | 0,44% | 1.163 | 4,08% |
| 24º | Educación | 315 | 3,12% | 2.994 | 10,49% |
| 25º | Actividades sanitarias y de servicios sociales | 271 | 2,69% | 2.058 | 7,21% |
| 26º | Actividades artísticas, recreativas y de entretenimiento | 214 | 2,12% | 476 | 1,67% |
| 27º | Reparación y otros servicios personales | 393 | 3,89% | 510 | 1,79% |
| 28º | Actividades asociativas y de los hogares | 551 | 5,46% | 664 | 2,33% |

**Porcentaje de Unidades productivas y Ocupados por rama de actividad**

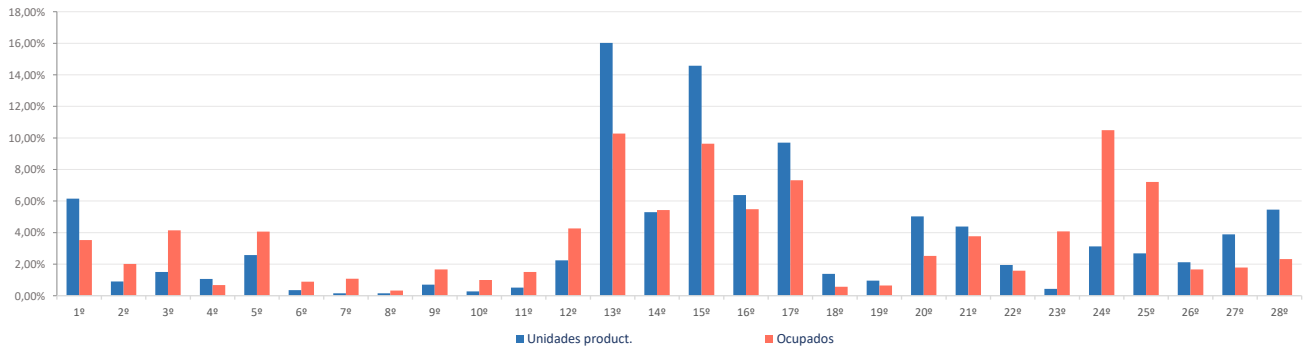

**Ranking 20 actividades económicas con más UNIDADES PRODUCTIVAS** [R-66 Colectivo empresarial] [1 enero 2021]

| | | |
|---|---|---|
| 1º | Comercio minorista (excepto vehículos) | 1.144 |
| 2º | Actividades de construcción especializada | 1.013 |
| 3º | Transporte terrestre de mercancías y por tubería | 697 |
| 4º | Agricultura, ganadería, caza, selvicultura y pesca | 621 |
| 5º | Construcción general | 604 |
| 6º | Servicios de comidas y bebidas | 595 |
| 7º | Comercio mayorista e intermediarios del comercio (exc. vehículos) | 535 |
| 8º | Actividades de los hogares | 501 |
| 9º | Reparación y otros servicios personales | 393 |
| 10º | Otras actividades administrativas | 336 |
| 11º | Comercio y reparación de vehículos | 327 |
| 12º | Educación | 315 |
| 13º | Actividades sanitarias y de servicios sociales | 271 |
| 14º | Fabricación de productos metálicos, excepto maquinaria y equipo | 237 |
| 15º | Actividades artísticas, recreativas y de entretenimiento | 214 |
| 16º | Otras actividades profesionales | 178 |
| 17º | Transporte terrestre de viajeros | 176 |
| 18º | Actividades auxiliares a los servicios financieros y a los seguros | 136 |
| 19º | Actividades jurídicas y de contabilidad | 131 |
| 20º | Servicios, ensayos y análisis técnicos | 117 |

**Comparativa 20 actividades económicas con más UNIDADES PRODUCTIVAS en el municipio, la zona y la Región** [R-66 Colectivo empresarial] [1 enero 2021]

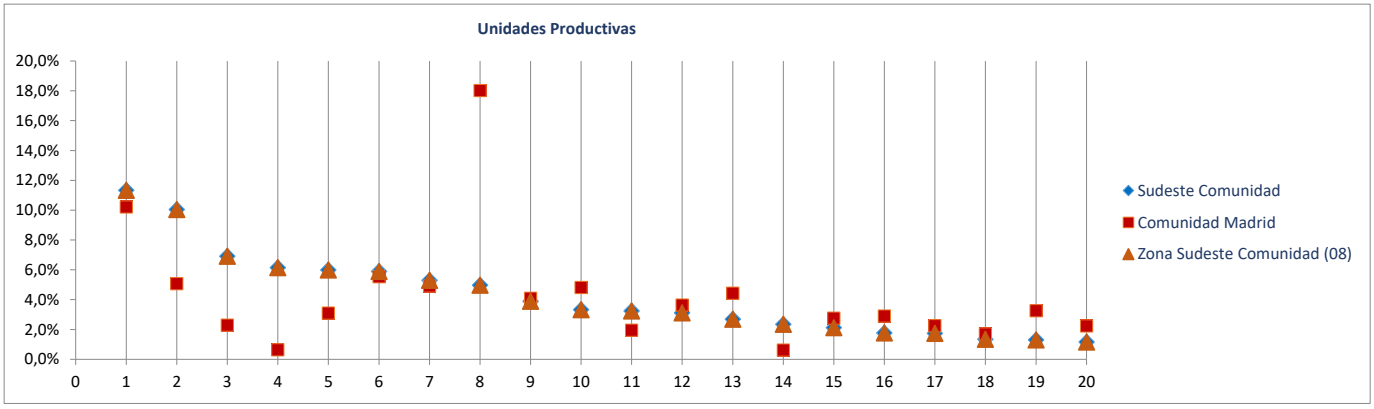


**Ranking 20 actividades económicas con más OCUPADOS** [R-66 Colectivo empresarial] [1 enero 2021]

| | | |
|---|---|---|
| 1º | Educación | 2.994 |
| 2º | Comercio minorista (excepto vehículos) | 2.130 |
| 3º | Actividades sanitarias y de servicios sociales | 2.058 |
| 4º | Actividades de construcción especializada | 1.701 |
| 5º | Comercio mayorista e intermediarios del comercio (exc. vehículos) | 1.551 |
| 6º | Transporte terrestre de mercancías y por tubería | 1.462 |
| 7º | Servicios de comidas y bebidas | 1.415 |
| 8º | Construcción general | 1.230 |
| 9º | Admón publica, defensa, seguridad social y organismos extraterritoriales | 1.163 |
| 10º | Agricultura, ganadería, caza, selvicultura y pesca | 1.007 |
| 11º | Otras actividades administrativas | 878 |
| 12º | Otras industrias alimenticias | 877 |
| 13º | Fabricación de productos metálicos, excepto maquinaria y equipo | 804 |
| 14º | Fabricación de productos de caucho y materias plásticas | 648 |
| 15º | Comercio y reparación de vehículos | 620 |
| 16º | Actividades de los hogares | 540 |
| 17º | Reparación y otros servicios personales | 510 |
| 18º | Actividades artísticas, recreativas y de entretenimiento | 476 |
| 19º | Suministro de agua, saneamiento y gestión de residuos | 368 |
| 20º | Metalurgia; fabricación de productos de hierro, acero y ferroaleaciones | 357 |

**Comparativa 20 actividades económicas con más OCUPADOS en el municipio, la zona y la Región** [R66 - Colectivo empresarial] [1 enero 2021]

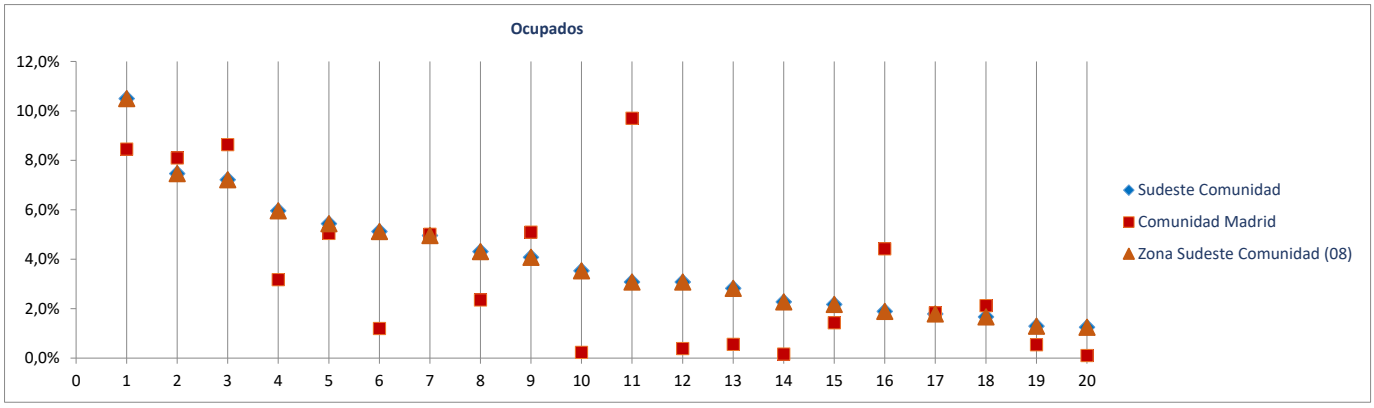

Radiografía de las zonas NUTS4 madrileñas

## BLOQUE 1. Datos geográficos y demográficos

# Ambite

### Zona Sudeste Comunidad (08)

Ambite, Anchuelo, Belmonte de Tajo, Brea de Tajo, Campo Real, Carabaña, Colmenar de Oreja, Corpa, Chinchón, Estremera, Fuentidueña de Tajo, Loeches, Morata de Tajuña, Nuevo Baztán, Olmeda de las Fuentes, Orusco de Tajuña, Perales de Tajuña, Pezuela de las Torres, Pozuelo del Rey, Santorcaz, Los Santos de la Humosa, Tielmes, Titulcia, Torres de la Alameda, Valdaracete, Valdelaguna, Valdilecha, Valverde de Alcalá, Villaconejos, Villalbilla, Villamanrique de Tajo, Villar del Olmo, Villarejo de Salvanés

| | |
|---|---|
| **Superficie** (Km$^2$) | **25,8** |
| **Densidad de población** (1 enero 2021) [habitantes/km2] | **26** |

**Evolución 2009-2021 de la población empadronada** [personas] [datos a 1 de enero de cada año]

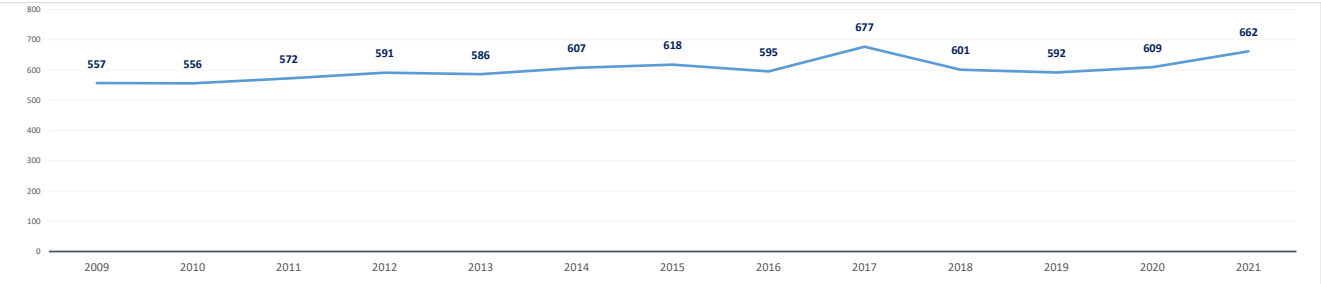


| | |
|---|---|
| **Población empadronada** (1 enero 2021) [personas] | **662** |
| **Edad media de la población** (2020) [años] | **46,0** |
| **Población 16-30 años** (1 enero 2021) [personas] | **75** |
| [% respecto del total de la población] | 11,3% |
| **Población extranjera** (1 enero 2021) [personas] | **123** |
| [% respecto del total de la población] | 18,6% |

| | | | |
|---|---|---|---|
| **Grado de juventud de la población** (población **≤ 15 años**) (1 enero 2021) [%] | **12,4%** | Nut: 16,6% | CM: 14,7% |
| **Grado de envejecimiento de la población** (población **≥ 65 años**) (1 enero 2021) [%] | **21,0%** | Nut: 14,9% | CM: 18,0% |
| **Proporción de dependencia** (1 enero 2021) [ratio:(poblac ≤15 años+≥65 años)/(poblac 16-64 años)] | **0,50** | Nut: 0,46 | CM: 0,49 |
| **Proporción de reemplazamiento** (1 enero 2021) [ratio: (población 16-40 años) / (población 41-65 años)] | **0,55** | Nut: 0,75 | CM: 0,79 |

| | |
|---|---|
| **Crecimiento de la población** empadronada [%] [enero 2020-enero 2021] | **8,7%** |
| **Crecimiento vegetativo** (2019) [número] **[nacimientos - defunciones]** [enero 2018-enero 2019] | **-8** |
| **Emigraciones al resto de Comunidades Autónomas** (2020) [número de bajas en el Padrón en la CM] | **12** |
| **Saldo migratorio** (2020) [número: inmigración - emigración.] | **56** |

**Evolución 2007-2020 de la edad media de la población** [años] [datos a 1 de enero de cada año]

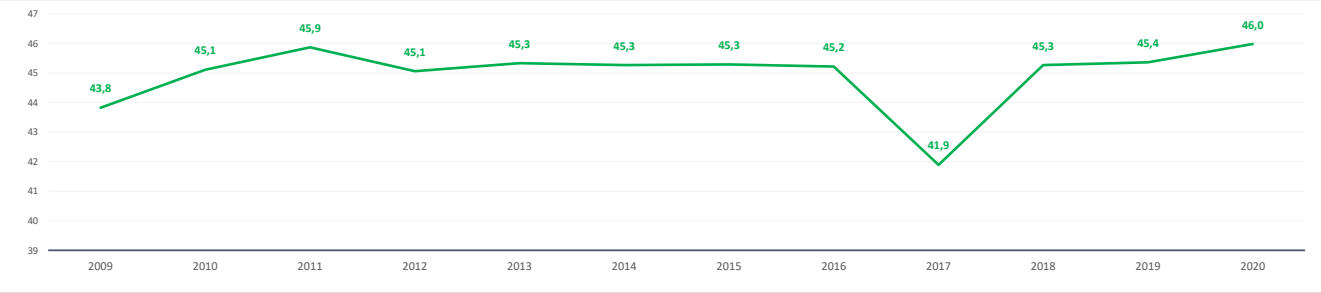


**Evolución 2009-2021 de la población ≤ 15 años y ≥ 65 años** [%] [datos a 1 de enero de cada año]

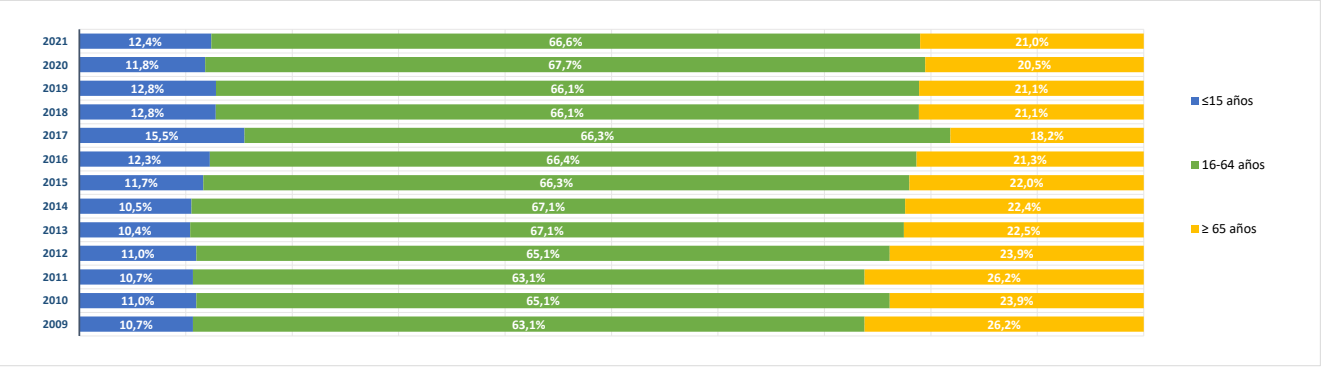

## BLOQUE 2. Mercado de trabajo y tejido productivo

# Ambite

**Zona Sudeste Comunidad (08)**

Ambite, Anchuelo, Belmonte de Tajo, Brea de Tajo, Campo Real, Carabaña, Colmenar de Oreja, Corpa, Chinchón, Estremera, Fuentidueña de Tajo, Loeches, Morata de Tajuña, Nuevo Baztán, Olmeda de las Fuentes, Orusco de Tajuña, Perales de Tajuña, Pezuela de las Torres, Pozuelo del Rey, Santorcaz, Los Santos de la Humosa, Tielmes, Titulcia, Torres de la Alameda, Valdaracete, Valdelaguna, Valdilecha, Valverde de Alcalá, Villaconejos, Villalbilla, Villamanrique de Tajo, Villar del Olmo, Villarejo de Salvanés

### 1. Mercado de trabajo: datos sobre trabajadores RESIDENTES en la zona/municipio

#### 1a. Población de 16 a 64 años

| | |
|---|---|
| **Población de 16-64 años** [potencialmente activa] [Padrón municipal] [1 de enero 2021] | **433** |
| % sobre el total de la Comunidad de Madrid | 0,0% |

**Evolución de la población de 16-64 años** [en la zona o municipio de residencia]

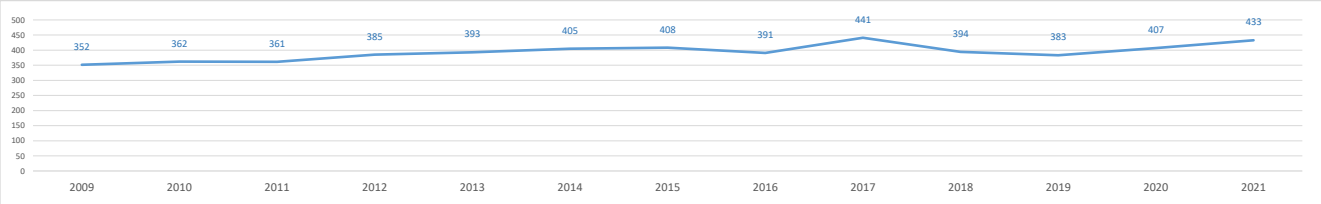


#### 1b. Paro registrado

**Evolución del número de parados registrados** (en la zona o municipio de residencia) [Datos a 31 de marzo]

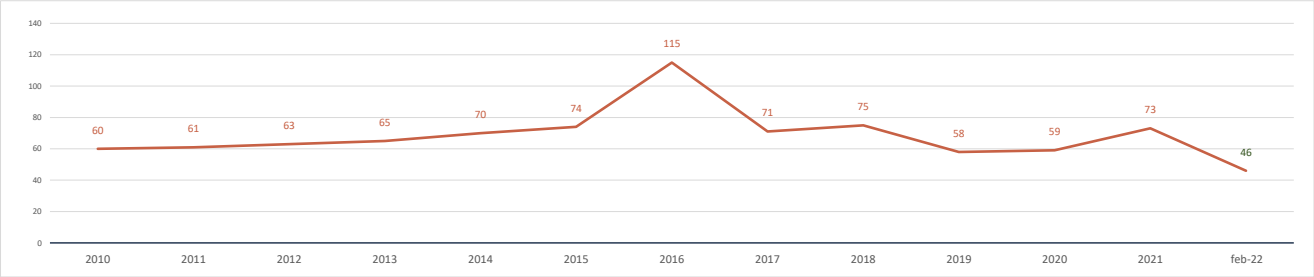


| | | |
|---|---|---|
| **Parados registrados (31 marzo 2021)** [zona/municipio de residencia] | | **73** |
| % respecto población 16-64 años de la zona o municipio | | 16,9% |
| **Parados registrados, edad ≤ 24 años** | **5** | |
| % respecto población 16-24 años de la zona o municipio | 10,9% | |
| **Parados registrados, edad 25-44 años** | **30** | |
| % respecto población 25-44 años de la zona o municipio | 18,5% | |
| **Parados registrados, edad ≥ 45 años** | **38** | |
| % respecto población 45-64 años de la zona o municipio | 16,9% | |
| **Parados registrados, hombres** | **29** | |
| % respecto población hombres de la zona o municipio | 12,7% | |
| **Parados registrados, mujeres** | **44** | |
| % respecto población mujeres de la zona o municipio | 21,5% | |

| | | |
|---|---|---|
| **Parados registrados (28 febrero 2022)** [zona/municipio de residencia] | | **46** |
| **Parados registrados, edad ≤ 24 años** | **1** | |
| **Parados registrados, edad 25-44 años** | **15** | |
| **Parados registrados, edad ≥ 45 años** | **30** | |
| **Parados registrados, hombres** | **16** | |
| **Parados registrados, mujeres** | **30** | |

**Gráfico comparativo Paro registrado últimos 3 años por Rango de Edad y Sexo**

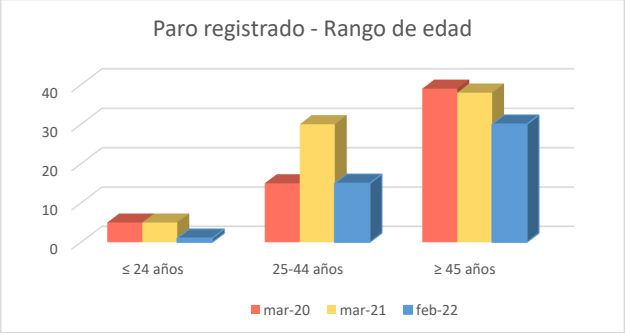


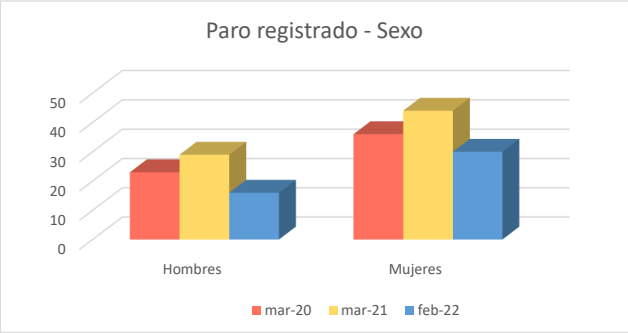

## 1c. Afiliados a la Seguridad Social por municipio de residencia del trabajador

| | |
|---|---|
| **Total Afiliados a la Seguridad Social**, por ubicación **residencia** (1 enero 2021) | **196** |
| % sobre el total de la Comunidad de Madrid | 0,01% |

| **Afiliados por intervalo de edad** (1/1/2021) | N | % |
|---|---|---|
| Afiliados a la Seguridad Social **< 30 años** | **15** | 7,7% |
| Afiliados a la Seguridad Social **30-49 años** | **90** | 45,9% |
| Afiliados a la Seguridad Social **≥ 50 años** | **91** | 46,4% |

| **Afiliados por grupo cotización** [régimen general] [1/1/2021] | N | % |
|---|---|---|
| Ingenieros/licenciados afiliados a la Seguridad Social | **11** | 5,6% |
| Ingenieros técnicos, peritos y ayudantes titulados afiliados a la Seguridad Socia | **4** | 2,0% |
| Jefes administrativos y de taller afiliados a la Seguridad Social | **16** | 8,2% |
| Ayudantes no titulados afiliados a la Seguridad Social | **12** | 6,1% |
| Oficiales administrativos afiliados a la Seguridad Social | **11** | 5,6% |
| Subalternos afiliados a la Seguridad Social | **10** | 5,1% |
| Auxiliares administrativos afiliados a la Seguridad Social | **22** | 11,2% |
| Oficiales de primera y segunda afiliados a la Seguridad Social | **27** | 13,8% |
| Oficiales de tercera y especialistas afiliados a la Seguridad Social | **25** | 12,8% |
| Peones afiliados a la Seguridad Social | **24** | 12,2% |
| Menores de dieciocho años afiliados a la Seguridad Social | **0** | 0,0% |
| Afiliados a la Seguridad Social sin grupo de cotización | **34** | 17,3% |

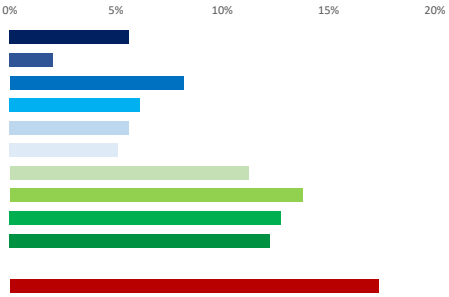


| **Afiliados por rama de actividad** (municipio de residencia) (1/1/2021) | N | % |
|---|---|---|
| Afiliados Seguridad Social, rama agricultura y ganadería | **4** | 2,0% |
| Afiliados Seguridad Social, rama minería, industria y energía | **18** | 9,2% |
| Afiliados Seguridad Social, rama de construcción | **16** | 8,2% |
| Afiliados Seguridad Social, rama de servicios de distribución y hostelería | **47** | 24,0% |
| Afiliados Seguridad Social, rama de servicios a empresas y financieros | **32** | 16,3% |
| Afiliados Seguridad Social, rama de otros servicios | **79** | 40,3% |

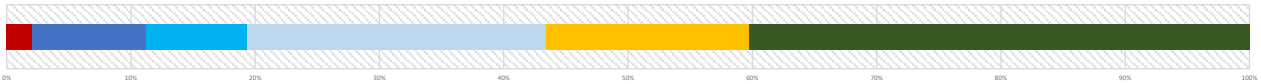


## 2. Mercado de trabajo: Tejido productivo de la zona/municipio (UNIDADES PRODUCTIVAS y OCUPADOS de esas Unidades productivas)

### 2a. Nº total de UNIDADES PRODUCTIVAS situadas en la zona/municipio

| | |
|---|---|
| **Unidades productivas** [colectivo empresarial] [1 de enero 2021] | **47** |
| % sobre el total de la Comunidad de Madrid | 0,0% |

### 2b. Nº de OCUPADOS en las unidades productivas situadas en la zona/municipio

| | |
|---|---|
| **Nº de ocupados** [Colectivo empresarial] [1 de enero 2021] | **108** |
| % sobre el total de la Comunidad de Madrid | 0,0% |

### 2c. Evolución del nº total de UNIDADES PRODUCTIVAS y de OCUPADOS situados en la zona/municipio

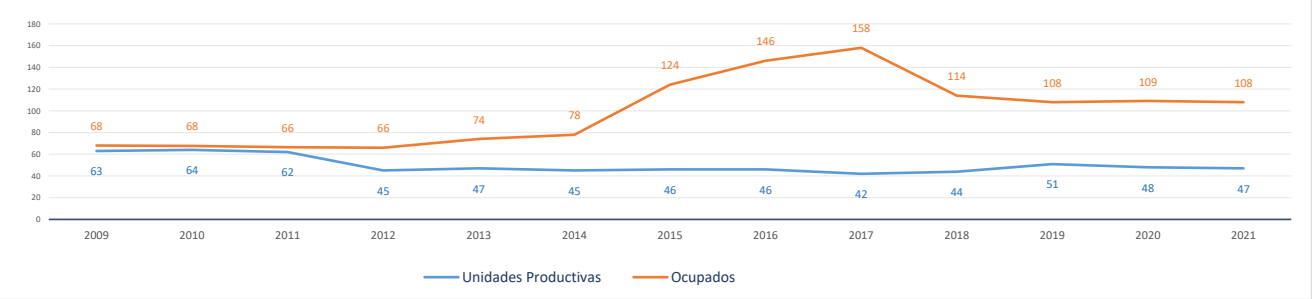


**Evolución cronológica de las UNIDADES PRODUCTIVAS en el municipio, la zona y la Región**

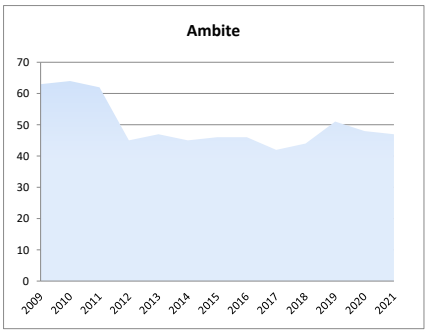


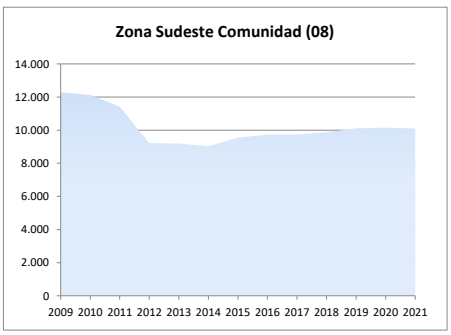


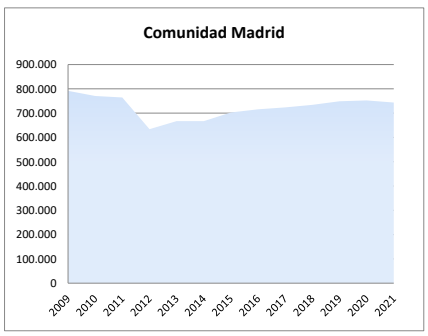

## 2d. Análisis por estrato de empleo

**Evolución del nº de UNIDADES PRODUCTIVAS situadas en la zona/municipio, según estrato de empleo 2009-2021** [datos a 1 de enero de cada año]

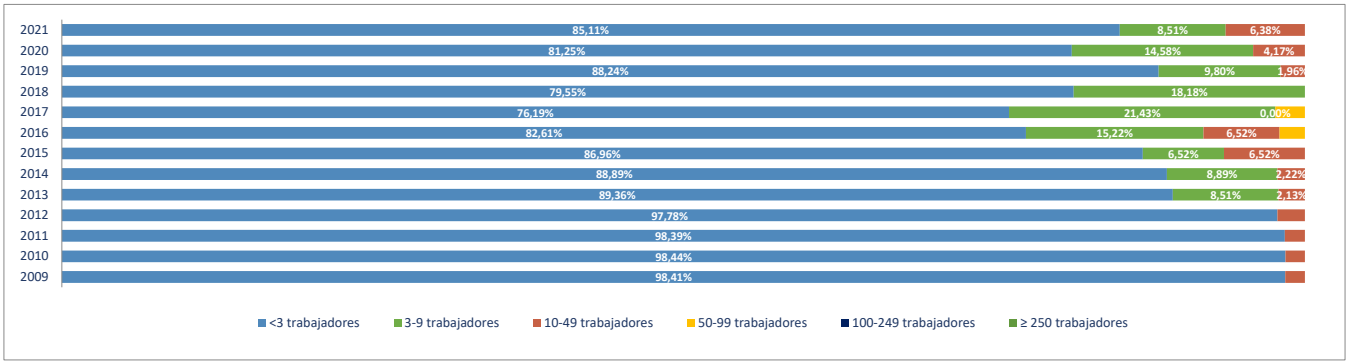


**Evolución del nº de OCUPADOS EN LAS UNIDADES PRODUCTIVAS situadas en la zona/municipio, según estrato de empleo 2009-2021** [ a 1 de enero de cada año]

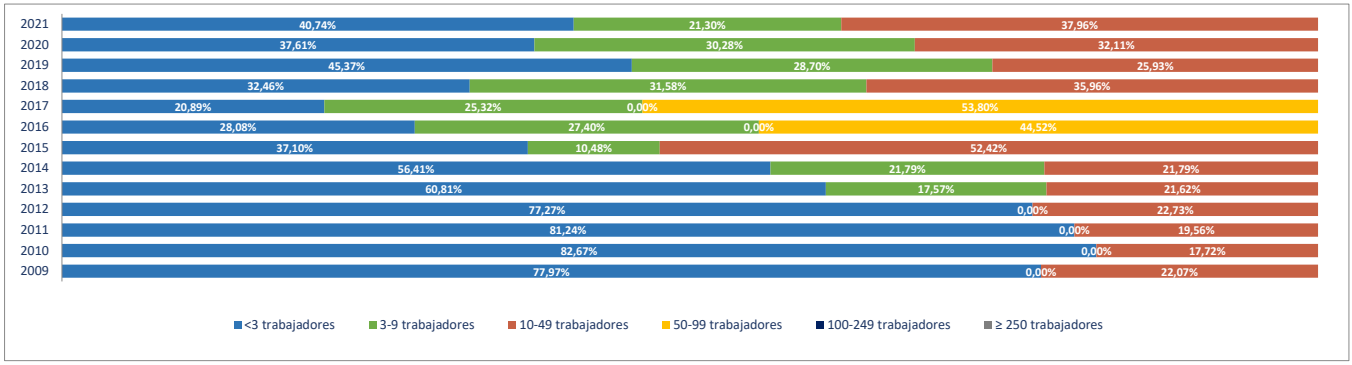


## 2e. Unidades productivas y ocupados por rama de actividad

| Total | Rama de actividad en 2021 [R-28 Colectivo empresarial] | Unidades product. | % | Ocupados | % |
|---|---|---|---|---|---|
| 1º | Agricultura, ganadería, caza, selvicultura y pesca | 6 | 12,77% | 9 | 8,33% |
| 2º | Minería, electricidad y agua | 1 | 2,13% | 1 | 0,93% |
| 3º | Industria de la alimentación, bebidas y tabaco | 0 | 0,00% | 0 | 0,00% |
| 4º | Industria textil, de la confección, cuero y calzado | 0 | 0,00% | 0 | 0,00% |
| 5º | Metálicas básicas e intermedias | 0 | 0,00% | 0 | 0,00% |
| 6º | Construcción de maquinaria y equipo mecánico | 0 | 0,00% | 0 | 0,00% |
| 7º | Construcción de maquinaria y equipo electrico, electrónico y óptico | 0 | 0,00% | 0 | 0,00% |
| 8º | Fabricación de material de transporte | 0 | 0,00% | 0 | 0,00% |
| 9º | Industria del papel y artes gráficas | 0 | 0,00% | 0 | 0,00% |
| 10º | Industria química, coquerias y refino de petroleo | 0 | 0,00% | 0 | 0,00% |
| 11º | Fabricación de otros productos minerales no metálicos | 0 | 0,00% | 0 | 0,00% |
| 12º | Industria de la madera, el caucho y otras industrias manufactureras | 1 | 2,13% | 1 | 0,93% |
| 13º | Construcción | 9 | 19,15% | 16 | 14,81% |
| 14º | Comercio mayorista e intermediarios del comercio (exc. vehículos) | 1 | 2,13% | 14 | 12,96% |
| 15º | Comercio minorista y comercio y reparación de vehículos | 11 | 23,40% | 17 | 15,74% |
| 16º | Hostelería | 3 | 6,38% | 5 | 4,63% |
| 17º | Transporte y almacenamiento | 2 | 4,26% | 2 | 1,85% |
| 18º | Información y comunicaciones | 1 | 2,13% | 1 | 0,93% |
| 19º | Actividades Inmobiliarias | 0 | 0,00% | 0 | 0,00% |
| 20º | Actividades profesionales, científicas y técnicas | 3 | 6,38% | 4 | 3,70% |
| 21º | Actividades administrativas y servicios auxiliares | 0 | 0,00% | 0 | 0,00% |
| 22º | Actividades financieras y de seguros | 1 | 2,13% | 1 | 0,93% |
| 23º | Admón publica, defensa, seguridad social y organismos extraterritoriales | 1 | 2,13% | 15 | 13,89% |
| 24º | Educación | 1 | 2,13% | 12 | 11,11% |
| 25º | Actividades sanitarias y de servicios sociales | 2 | 4,26% | 6 | 5,56% |
| 26º | Actividades artísticas, recreativas y de entretenimiento | 0 | 0,00% | 0 | 0,00% |
| 27º | Reparación y otros servicios personales | 1 | 2,13% | 1 | 0,93% |
| 28º | Actividades asociativas y de los hogares | 3 | 6,38% | 3 | 2,78% |

**Porcentaje de Unidades productivas y Ocupados por rama de actividad**

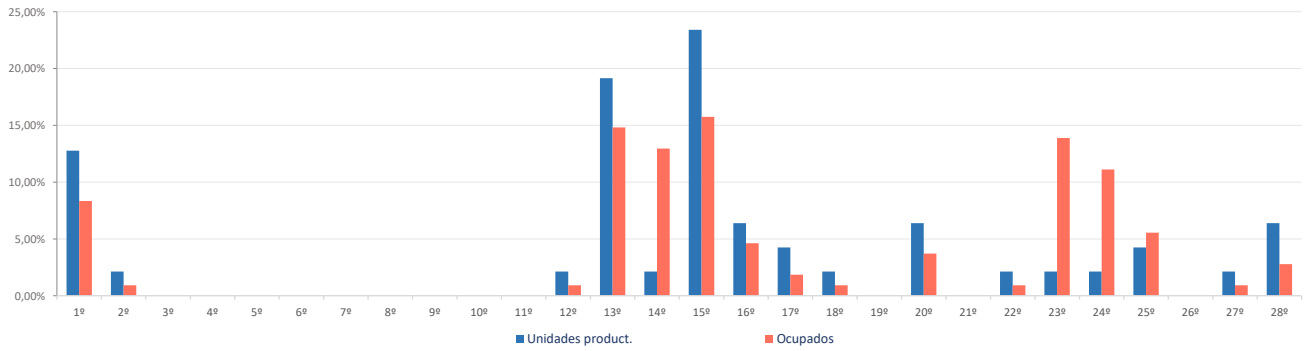

**Ranking 20 actividades económicas con más UNIDADES PRODUCTIVAS** [R-66 Colectivo empresarial] [1 enero 2021]

| | | |
|---|---|---|
| 1º | Comercio minorista (excepto vehículos) | 9 |
| 2º | Construcción general | 7 |
| 3º | Agricultura, ganadería, caza, selvicultura y pesca | 6 |
| 4º | Servicios de comidas y bebidas | 3 |
| 5º | Actividades de los hogares | 3 |
| 6º | Actividades de construcción especializada | 2 |
| 7º | Comercio y reparación de vehículos | 2 |
| 8º | Actividades jurídicas y de contabilidad | 2 |
| 9º | Actividades sanitarias y de servicios sociales | 2 |
| 10º | Suministro de agua, saneamiento y gestión de residuos | 1 |
| 11º | Industria de la madera y el corcho (exc. muebles), cestería y espartería | 1 |
| 12º | Comercio mayorista e intermediarios del comercio (exc. vehículos) | 1 |
| 13º | Transporte terrestre de mercancías y por tubería | 1 |
| 14º | Servicios anexos al transporte | 1 |
| 15º | Edición | 1 |
| 16º | Publicidad y estudios de mercado | 1 |
| 17º | Actividades auxiliares a los servicios financieros y a los seguros | 1 |
| 18º | Admón publica, defensa, seguridad social y organismos extraterritoriales | 1 |
| 19º | Educación | 1 |
| 20º | Reparación y otros servicios personales | 1 |

**Comparativa 20 actividades económicas con más UNIDADES PRODUCTIVAS en el municipio, la zona y la Región** [R-66 Colectivo empresarial] [1 enero 2021]

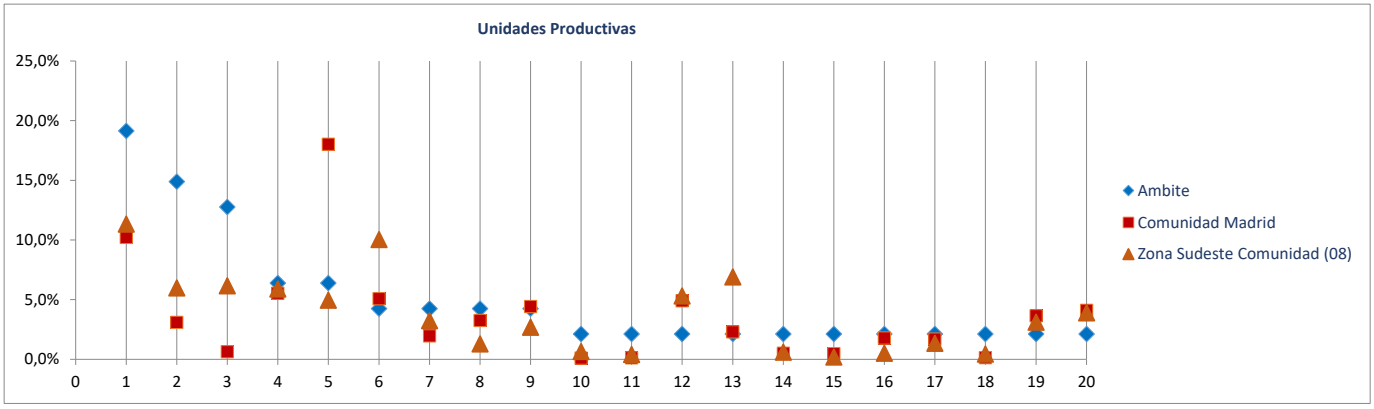


**Ranking 20 actividades económicas con más OCUPADOS** [R-66 Colectivo empresarial] [1 enero 2021]

| | | |
|---|---|---|
| 1º | Admón publica, defensa, seguridad social y organismos extraterritoriales | 15 |
| 2º | Construcción general | 14 |
| 3º | Comercio mayorista e intermediarios del comercio (exc. vehículos) | 14 |
| 4º | Educación | 12 |
| 5º | Agricultura, ganadería, caza, selvicultura y pesca | 9 |
| 6º | Comercio minorista (excepto vehículos) | 9 |
| 7º | Comercio y reparación de vehículos | 8 |
| 8º | Actividades sanitarias y de servicios sociales | 6 |
| 9º | Servicios de comidas y bebidas | 5 |
| 10º | Actividades de los hogares | 3 |
| 11º | Actividades de construcción especializada | 2 |
| 12º | Actividades jurídicas y de contabilidad | 2 |
| 13º | Publicidad y estudios de mercado | 2 |
| 14º | Suministro de agua, saneamiento y gestión de residuos | 1 |
| 15º | Industria de la madera y el corcho (exc. muebles), cestería y espartería | 1 |
| 16º | Transporte terrestre de mercancías y por tubería | 1 |
| 17º | Servicios anexos al transporte | 1 |
| 18º | Edición | 1 |
| 19º | Actividades auxiliares a los servicios financieros y a los seguros | 1 |
| 20º | Reparación y otros servicios personales | 1 |

**Comparativa 20 actividades económicas con más OCUPADOS en el municipio, la zona y la Región** [R66 - Colectivo empresarial] [1 enero 2021]

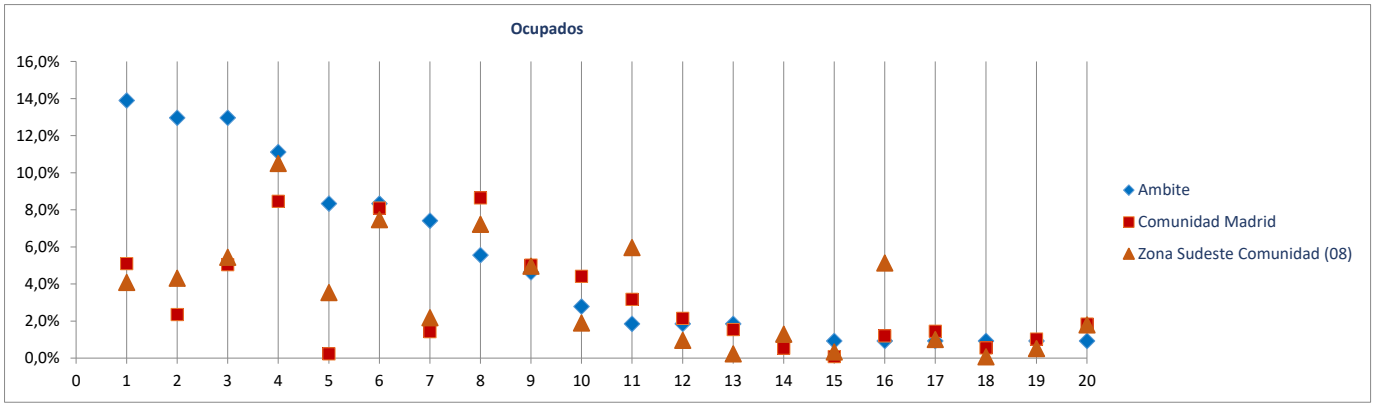

Radiografía de las zonas NUTS4 madrileñas

## BLOQUE 1. Datos geográficos y demográficos

### Zona Sudeste Comunidad (08)

# Anchuelo

Ambite, Anchuelo, Belmonte de Tajo, Brea de Tajo, Campo Real, Carabaña, Colmenar de Oreja, Corpa, Chinchón, Estremera, Fuentidueña de Tajo, Loeches, Morata de Tajuña, Nuevo Baztán, Olmeda de las Fuentes, Orusco de Tajuña, Perales de Tajuña, Pezuela de las Torres, Pozuelo del Rey, Santorcaz, Los Santos de la Humosa, Tielmes, Titulcia, Torres de la Alameda, Valdaracete, Valdelaguna, Valdilecha, Valverde de Alcalá, Villaconejos, Villalbilla, Villamanrique de Tajo, Villar del Olmo, Villarejo de Salvanés

| | |
|---|---|
| **Superficie** (Km$^2$) | **21,6** |
| **Densidad de población** (1 enero 2021) [habitantes/km2] | **63** |

**Evolución 2009-2021 de la población empadronada** [personas] [datos a 1 de enero de cada año]

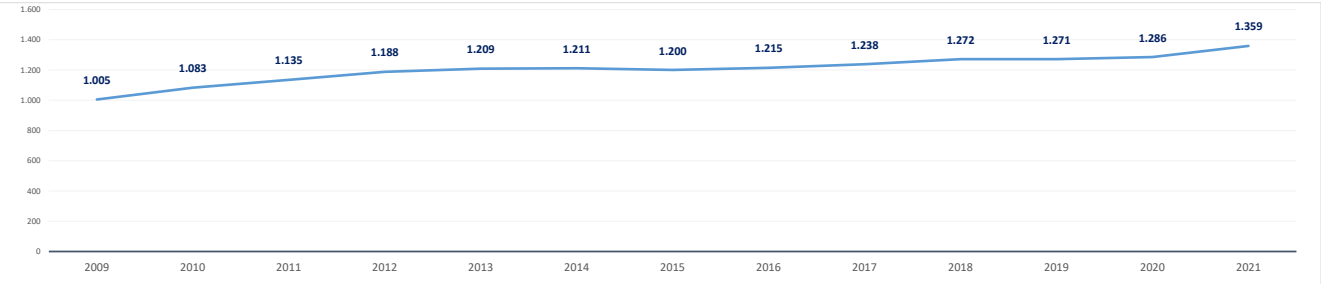


| | |
|---|---|
| **Población empadronada** (1 enero 2021) [personas] | **1.359** |
| **Edad media de la población** (2020) [años] | **39,8** |
| **Población 16-30 años** (1 enero 2021) [personas] | **194** |
| [% respecto del total de la población] | 14,3% |
| **Población extranjera** (1 enero 2021) [personas] | **128** |
| [% respecto del total de la población] | 9,4% |

| | | | |
|---|---|---|---|
| **Grado de juventud de la población** (población **≤ 15 años**) (1 enero 2021) [%] | **18,3%** | Nut: 16,6% | CM: 14,7% |
| **Grado de envejecimiento de la población** (población **≥ 65 años**) (1 enero 2021) [%] | **13,4%** | Nut: 14,9% | CM: 18,0% |
| **Proporción de dependencia** (1 enero 2021) [ratio:(poblac ≤15 años+≥65 años)/(poblac 16-64 años)] | **0,46** | Nut: 0,46 | CM: 0,49 |
| **Proporción de reemplazamiento** (1 enero 2021) [ratio: (población 16-40 años) / (población 41-65 años)] | **0,76** | Nut: 0,75 | CM: 0,79 |

| | |
|---|---|
| **Crecimiento de la población** empadronada [%] [enero 2020-enero 2021] | **5,7%** |
| **Crecimiento vegetativo** (2019) [número] **[nacimientos - defunciones]** [enero 2018-enero 2019] | **10** |
| **Emigraciones al resto de Comunidades Autónomas** (2020) [número de bajas en el Padrón en la CM] | **22** |
| **Saldo migratorio** (2020) [número: inmigración - emigración.] | **72** |

**Evolución 2007-2020 de la edad media de la población** [años] [datos a 1 de enero de cada año]

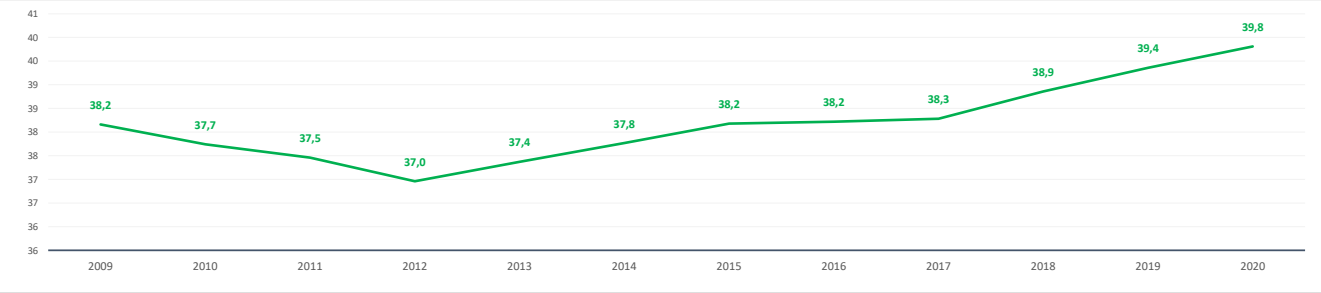


**Evolución 2009-2021 de la población ≤ 15 años y ≥ 65 años** [%] [datos a 1 de enero de cada año]

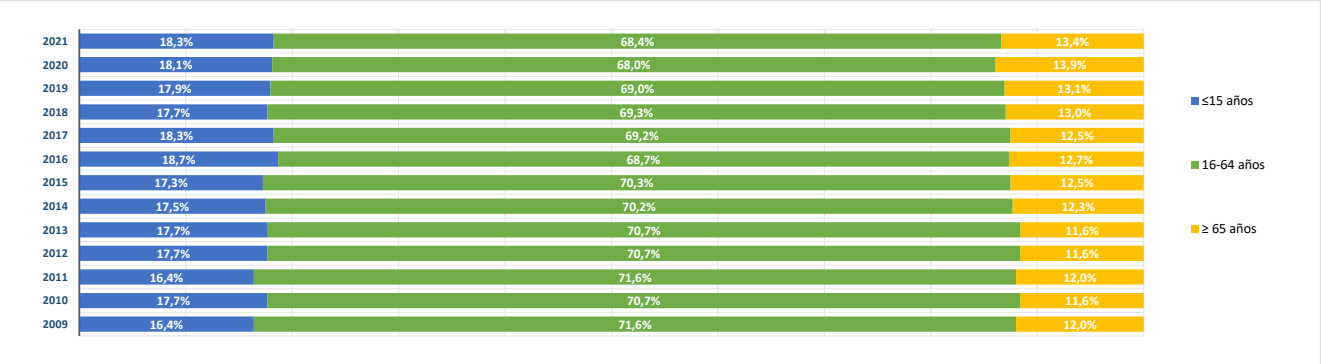

## BLOQUE 2. Mercado de trabajo y tejido productivo

# Anchuelo

**Zona Sudeste Comunidad (08)**

Ambite, Anchuelo, Belmonte de Tajo, Brea de Tajo, Campo Real, Carabaña, Colmenar de Oreja, Corpa, Chinchón, Estremera, Fuentidueña de Tajo, Loeches, Morata de Tajuña, Nuevo Baztán, Olmeda de las Fuentes, Orusco de Tajuña, Perales de Tajuña, Pezuela de las Torres, Pozuelo del Rey, Santorcaz, Los Santos de la Humosa, Tielmes, Titulcia, Torres de la Alameda, Valdaracete, Valdelaguna, Valdilecha, Valverde de Alcalá, Villaconejos, Villalbilla, Villamanrique de Tajo, Villar del Olmo, Villarejo de Salvanés

### 1. Mercado de trabajo: datos sobre trabajadores RESIDENTES en la zona/municipio

#### 1a. Población de 16 a 64 años

| | |
|---|---|
| **Población de 16-64 años** [potencialmente activa] [Padrón municipal] [1 de enero 2021] | **908** |
| % sobre el total de la Comunidad de Madrid | 0,0% |

**Evolución de la población de 16-64 años** [en la zona o municipio de residencia]

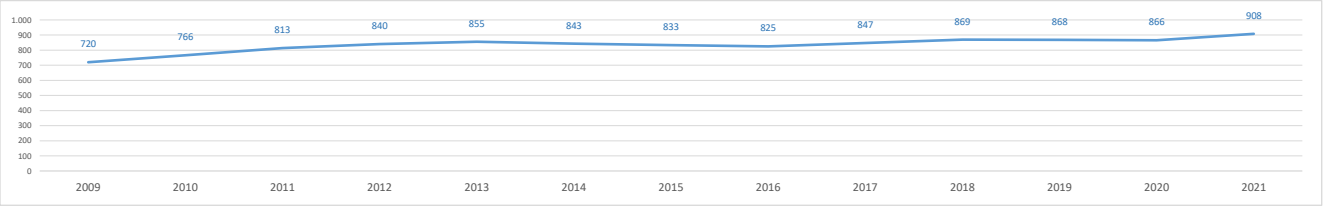


#### 1b. Paro registrado

**Evolución del número de parados registrados** (en la zona o municipio de residencia) [Datos a 31 de marzo]

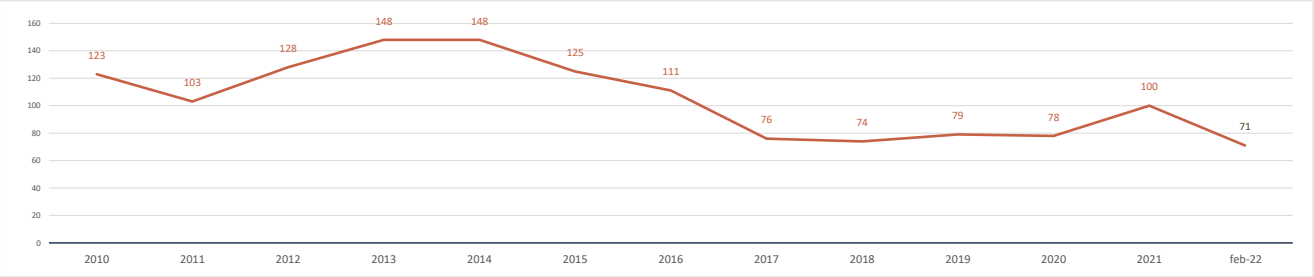


| | |
|---|---|
| **Parados registrados (31 marzo 2021)** [zona/municipio de residencia] | **100** |
| % respecto población 16-64 años de la zona o municipio | 11,0% |
| **Parados registrados, edad ≤ 24 años** | **7** |
| % respecto población 16-24 años de la zona o municipio | 6,7% |
| **Parados registrados, edad 25-44 años** | **49** |
| % respecto población 25-44 años de la zona o municipio | 11,5% |
| **Parados registrados, edad ≥ 45 años** | **44** |
| % respecto población 45-64 años de la zona o municipio | 11,6% |
| **Parados registrados, hombres** | **38** |
| % respecto población hombres de la zona o municipio | 8,1% |
| **Parados registrados, mujeres** | **62** |
| % respecto población mujeres de la zona o municipio | 14,2% |

| | |
|---|---|
| **Parados registrados (28 febrero 2022)** [zona/municipio de residencia] | **71** |
| **Parados registrados, edad ≤ 24 años** | **8** |
| **Parados registrados, edad 25-44 años** | **31** |
| **Parados registrados, edad ≥ 45 años** | **32** |
| **Parados registrados, hombres** | **25** |
| **Parados registrados, mujeres** | **46** |

**Gráfico comparativo Paro registrado últimos 3 años por Rango de Edad y Sexo**

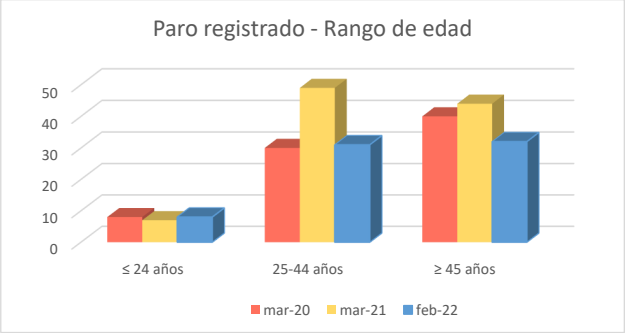


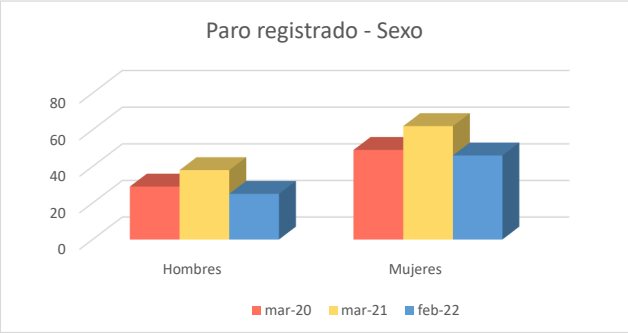

## 1c. Afiliados a la Seguridad Social por municipio de residencia del trabajador

| | |
|---|---|
| **Total Afiliados a la Seguridad Social**, por ubicación **residencia** (1 enero 2021) | **433** |
| % sobre el total de la Comunidad de Madrid | 0,01% |

| **Afiliados por intervalo de edad** (1/1/2021) | N | % |
|---|---|---|
| Afiliados a la Seguridad Social **< 30 años** | **36** | 8,3% |
| Afiliados a la Seguridad Social **30-49 años** | **257** | 59,4% |
| Afiliados a la Seguridad Social **≥ 50 años** | **140** | 32,3% |

| **Afiliados por grupo cotización** [régimen general] [1/1/2021] | N | % |
|---|---|---|
| Ingenieros/licenciados afiliados a la Seguridad Social | **22** | 5,1% |
| Ingenieros técnicos, peritos y ayudantes titulados afiliados a la Seguridad Socia | **29** | 6,7% |
| Jefes administrativos y de taller afiliados a la Seguridad Social | **23** | 5,3% |
| Ayudantes no titulados afiliados a la Seguridad Social | **18** | 4,2% |
| Oficiales administrativos afiliados a la Seguridad Social | **37** | 8,5% |
| Subalternos afiliados a la Seguridad Social | **22** | 5,1% |
| Auxiliares administrativos afiliados a la Seguridad Social | **39** | 9,0% |
| Oficiales de primera y segunda afiliados a la Seguridad Social | **66** | 15,2% |
| Oficiales de tercera y especialistas afiliados a la Seguridad Social | **36** | 8,3% |
| Peones afiliados a la Seguridad Social | **49** | 11,3% |
| Menores de dieciocho años afiliados a la Seguridad Social | **0** | 0,0% |
| Afiliados a la Seguridad Social sin grupo de cotización | **92** | 21,2% |

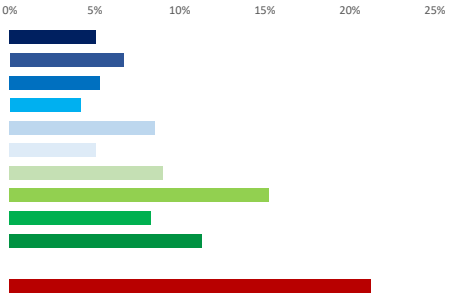


| **Afiliados por rama de actividad** (municipio de residencia) (1/1/2021) | N | % |
|---|---|---|
| Afiliados Seguridad Social, rama agricultura y ganadería | **9** | 2,1% |
| Afiliados Seguridad Social, rama minería, industria y energía | **54** | 12,5% |
| Afiliados Seguridad Social, rama de construcción | **39** | 9,0% |
| Afiliados Seguridad Social, rama de servicios de distribución y hostelería | **136** | 31,4% |
| Afiliados Seguridad Social, rama de servicios a empresas y financieros | **92** | 21,2% |
| Afiliados Seguridad Social, rama de otros servicios | **103** | 23,8% |

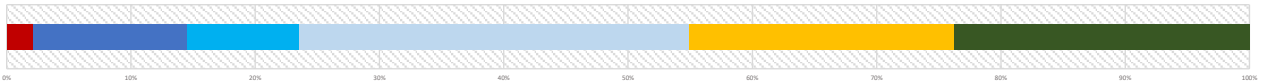


## 2. Mercado de trabajo: Tejido productivo de la zona/municipio (UNIDADES PRODUCTIVAS y OCUPADOS de esas Unidades productivas)

### 2a. Nº total de UNIDADES PRODUCTIVAS situadas en la zona/municipio

| | |
|---|---|
| **Unidades productivas** [colectivo empresarial] [1 de enero 2021] | **108** |
| % sobre el total de la Comunidad de Madrid | 0,0% |

### 2b. Nº de OCUPADOS en las unidades productivas situadas en la zona/municipio

| | |
|---|---|
| **Nº de ocupados** [Colectivo empresarial] [1 de enero 2021] | **243** |
| % sobre el total de la Comunidad de Madrid | 0,0% |

### 2c. Evolución del nº total de UNIDADES PRODUCTIVAS y de OCUPADOS situados en la zona/municipio

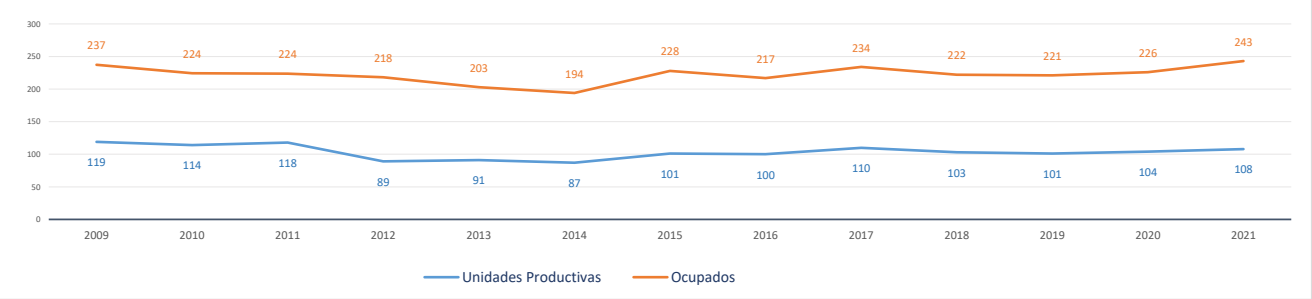


**Evolución cronológica de las UNIDADES PRODUCTIVAS en el municipio, la zona y la Región**

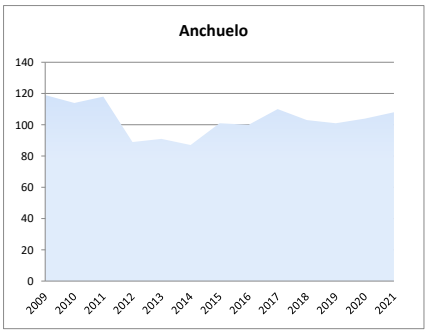


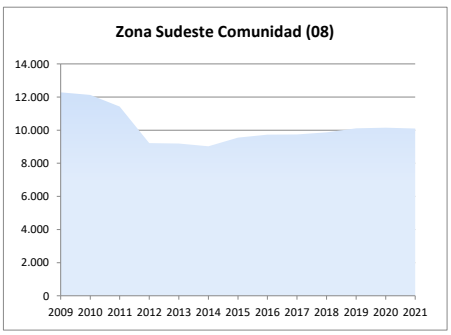


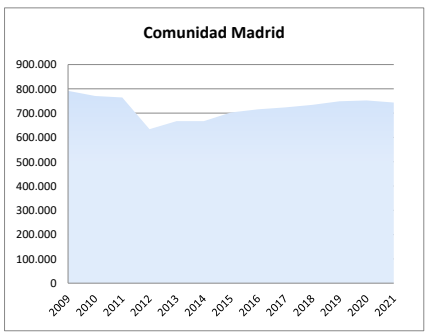

## 2d. Análisis por estrato de empleo

**Evolución del nº de UNIDADES PRODUCTIVAS situadas en la zona/municipio, según estrato de empleo 2009-2021** [datos a 1 de enero de cada año]

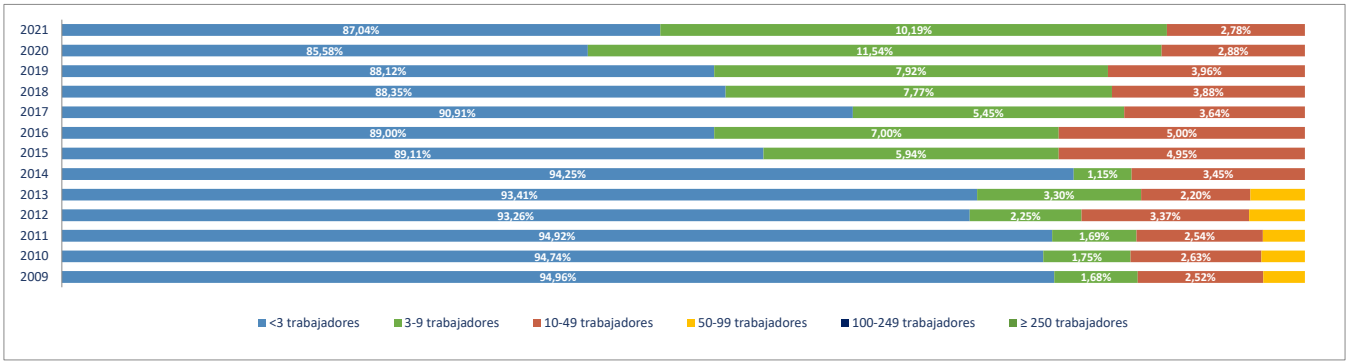


**Evolución del nº de OCUPADOS EN LAS UNIDADES PRODUCTIVAS situadas en la zona/municipio, según estrato de empleo 2009-2021** [ a 1 de enero de cada año]

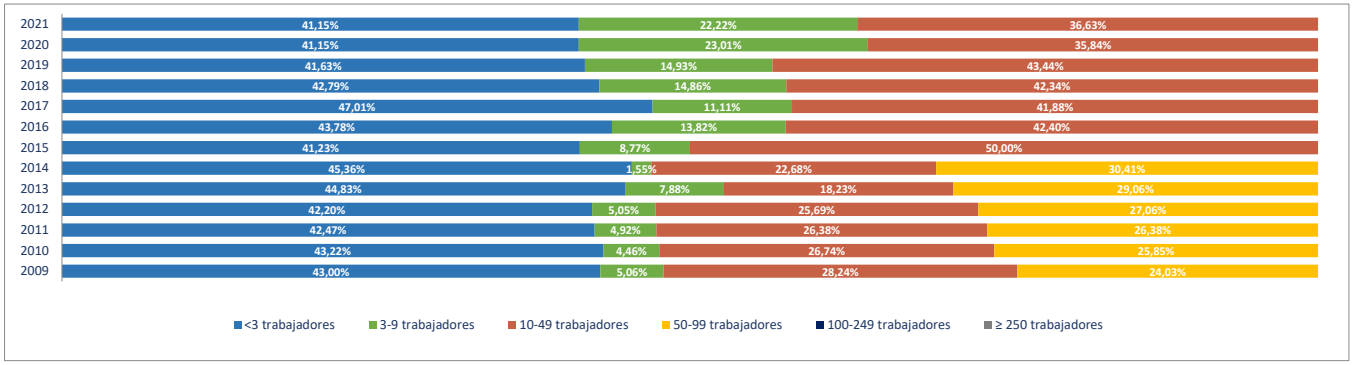


## 2e. Unidades productivas y ocupados por rama de actividad

| Total | Rama de actividad en 2021 [R-28 Colectivo empresarial] | Unidades product. | % | Ocupados | % |
|---|---|---|---|---|---|
| 1º | Agricultura, ganadería, caza, selvicultura y pesca | 8 | 7,41% | 8 | 3,29% |
| 2º | Minería, electricidad y agua | 0 | 0,00% | 0 | 0,00% |
| 3º | Industria de la alimentación, bebidas y tabaco | 0 | 0,00% | 0 | 0,00% |
| 4º | Industria textil, de la confección, cuero y calzado | 0 | 0,00% | 0 | 0,00% |
| 5º | Metálicas básicas e intermedias | 3 | 2,78% | 6 | 2,47% |
| 6º | Construcción de maquinaria y equipo mecánico | 1 | 0,93% | 5 | 2,06% |
| 7º | Construcción de maquinaria y equipo electrico, electrónico y óptico | 0 | 0,00% | 0 | 0,00% |
| 8º | Fabricación de material de transporte | 0 | 0,00% | 0 | 0,00% |
| 9º | Industria del papel y artes gráficas | 0 | 0,00% | 0 | 0,00% |
| 10º | Industria química, coquerias y refino de petroleo | 0 | 0,00% | 0 | 0,00% |
| 11º | Fabricación de otros productos minerales no metálicos | 0 | 0,00% | 0 | 0,00% |
| 12º | Industria de la madera, el caucho y otras industrias manufactureras | 3 | 2,78% | 5 | 2,06% |
| 13º | Construcción | 13 | 12,04% | 20 | 8,23% |
| 14º | Comercio mayorista e intermediarios del comercio (exc. vehículos) | 9 | 8,33% | 20 | 8,23% |
| 15º | Comercio minorista y comercio y reparación de vehículos | 12 | 11,11% | 13 | 5,35% |
| 16º | Hostelería | 9 | 8,33% | 12 | 4,94% |
| 17º | Transporte y almacenamiento | 15 | 13,89% | 18 | 7,41% |
| 18º | Información y comunicaciones | 2 | 1,85% | 3 | 1,23% |
| 19º | Actividades Inmobiliarias | 1 | 0,93% | 1 | 0,41% |
| 20º | Actividades profesionales, científicas y técnicas | 2 | 1,85% | 2 | 0,82% |
| 21º | Actividades administrativas y servicios auxiliares | 6 | 5,56% | 11 | 4,53% |
| 22º | Actividades financieras y de seguros | 3 | 2,78% | 9 | 3,70% |
| 23º | Admón publica, defensa, seguridad social y organismos extraterritoriales | 2 | 1,85% | 10 | 4,12% |
| 24º | Educación | 4 | 3,70% | 45 | 18,52% |
| 25º | Actividades sanitarias y de servicios sociales | 2 | 1,85% | 42 | 17,28% |
| 26º | Actividades artísticas, recreativas y de entretenimiento | 2 | 1,85% | 2 | 0,82% |
| 27º | Reparación y otros servicios personales | 2 | 1,85% | 2 | 0,82% |
| 28º | Actividades asociativas y de los hogares | 9 | 8,33% | 9 | 3,70% |

**Porcentaje de Unidades productivas y Ocupados por rama de actividad**

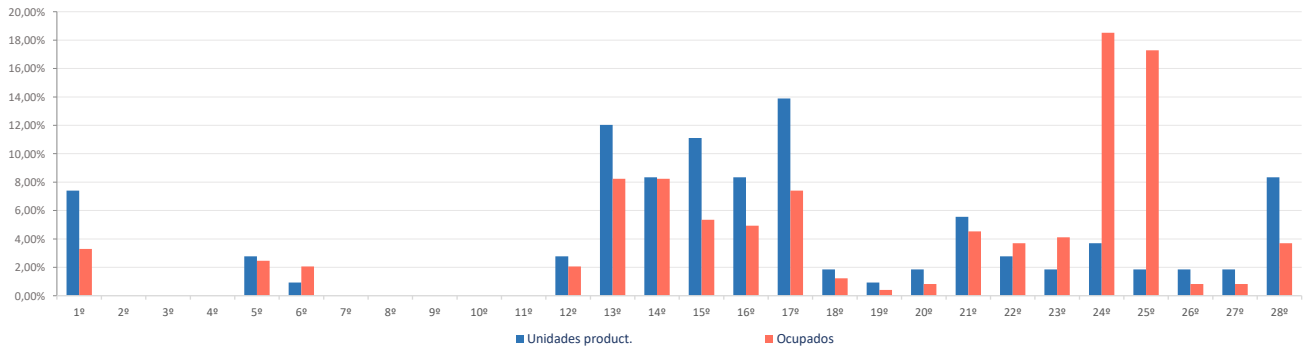

**Ranking 20 actividades económicas con más UNIDADES PRODUCTIVAS** [R-66 Colectivo empresarial] [1 enero 2021]

| | | |
|---|---|---|
| 1º | Transporte terrestre de mercancías y por tubería | 13 |
| 2º | Comercio minorista (excepto vehículos) | 12 |
| 3º | Comercio mayorista e intermediarios del comercio (exc. vehículos) | 9 |
| 4º | Actividades de los hogares | 9 |
| 5º | Agricultura, ganadería, caza, selvicultura y pesca | 8 |
| 6º | Servicios de comidas y bebidas | 8 |
| 7º | Construcción general | 7 |
| 8º | Actividades de construcción especializada | 6 |
| 9º | Otras actividades administrativas | 5 |
| 10º | Educación | 4 |
| 11º | Fabricación de productos metálicos, excepto maquinaria y equipo | 3 |
| 12º | Otras industrias manufacturas y reparación de maquinaria y equipo | 3 |
| 13º | Transporte terrestre de viajeros | 2 |
| 14º | Admón publica, defensa, seguridad social y organismos extraterritoriales | 2 |
| 15º | Actividades sanitarias y de servicios sociales | 2 |
| 16º | Actividades artísticas, recreativas y de entretenimiento | 2 |
| 17º | Reparación y otros servicios personales | 2 |
| 18º | Construcción de maquinaria y equipo mecánico | 1 |
| 19º | Alojamientos | 1 |
| 20º | Edición | 1 |

**Comparativa 20 actividades económicas con más UNIDADES PRODUCTIVAS en el municipio, la zona y la Región** [R-66 Colectivo empresarial] [1 enero 2021]

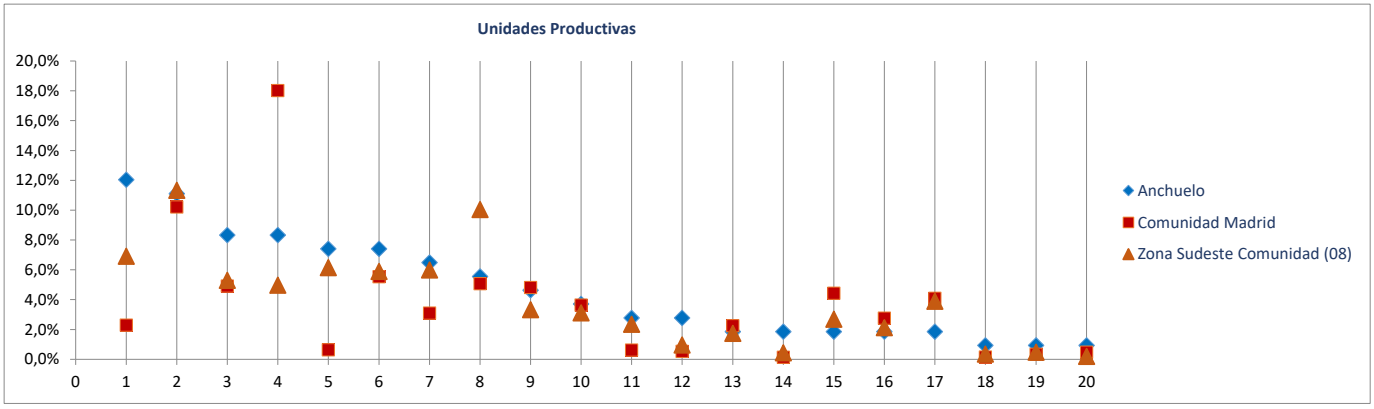


**Ranking 20 actividades económicas con más OCUPADOS** [R-66 Colectivo empresarial] [1 enero 2021]

| | | |
|---|---|---|
| 1º | Educación | 45 |
| 2º | Actividades sanitarias y de servicios sociales | 42 |
| 3º | Comercio mayorista e intermediarios del comercio (exc. vehículos) | 20 |
| 4º | Transporte terrestre de mercancías y por tubería | 16 |
| 5º | Construcción general | 14 |
| 6º | Comercio minorista (excepto vehículos) | 13 |
| 7º | Servicios de comidas y bebidas | 11 |
| 8º | Otras actividades administrativas | 10 |
| 9º | Admón publica, defensa, seguridad social y organismos extraterritoriales | 10 |
| 10º | Actividades de los hogares | 9 |
| 11º | Agricultura, ganadería, caza, selvicultura y pesca | 8 |
| 12º | Fabricación de productos metálicos, excepto maquinaria y equipo | 6 |
| 13º | Actividades de construcción especializada | 6 |
| 14º | Construcción de maquinaria y equipo mecánico | 5 |
| 15º | Otras industrias manufacturas y reparación de maquinaria y equipo | 5 |
| 16º | Intermediación financiera excepto seguros y fondos de pensiones | 4 |
| 17º | Seguros, reaseguros y fondos de pensiones | 4 |
| 18º | Transporte terrestre de viajeros | 2 |
| 19º | Edición | 2 |
| 20º | Actividades artísticas, recreativas y de entretenimiento | 2 |

**Comparativa 20 actividades económicas con más OCUPADOS en el municipio, la zona y la Región** [R66 - Colectivo empresarial] [1 enero 2021]

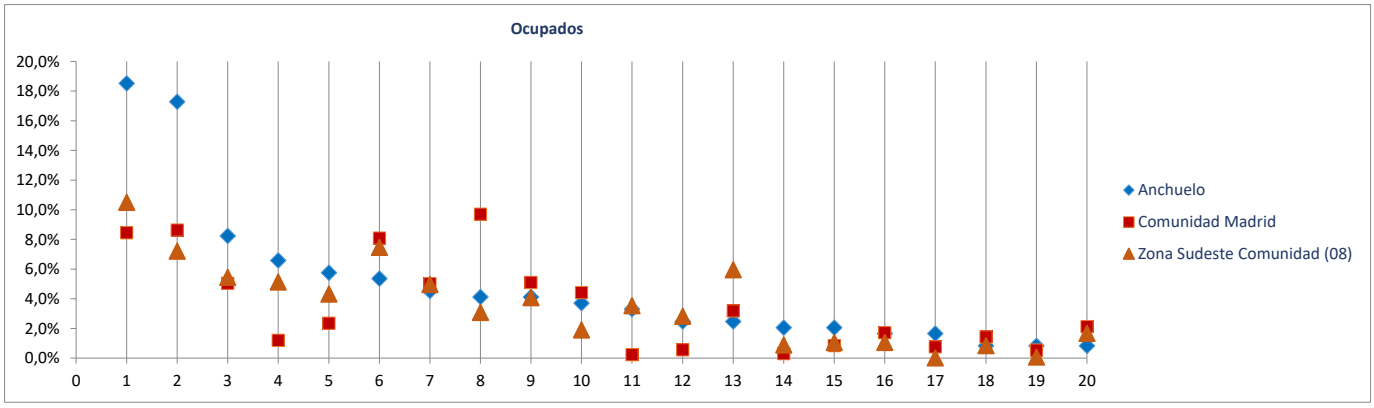

Radiografía de las zonas NUTS4 madrileñas

## BLOQUE 1. Datos geográficos y demográficos

# Belmonte de Tajo

### Zona Sudeste Comunidad (08)

Ambite, Anchuelo, Belmonte de Tajo, Brea de Tajo, Campo Real, Carabaña, Colmenar de Oreja, Corpa, Chinchón, Estremera, Fuentidueña de Tajo, Loeches, Morata de Tajuña, Nuevo Baztán, Olmeda de las Fuentes, Orusco de Tajuña, Perales de Tajuña, Pezuela de las Torres, Pozuelo del Rey, Santorcaz, Los Santos de la Humosa, Tielmes, Titulcia, Torres de la Alameda, Valdaracete, Valdelaguna, Valdilecha, Valverde de Alcalá, Villaconejos, Villalbilla, Villamanrique de Tajo, Villar del Olmo, Villarejo de Salvanés

| | |
|---|---|
| **Superficie** (Km$^2$) | **24,1** |
| **Densidad de población** (1 enero 2021) [habitantes/km2] | **73** |

**Evolución 2009-2021 de la población empadronada** [personas] [datos a 1 de enero de cada año]

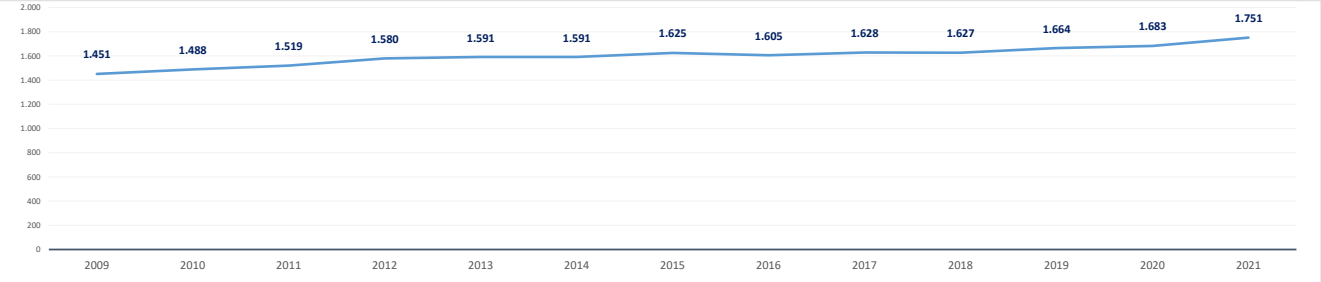


| | | | |
|---|---|---|---|
| **Población empadronada** (1 enero 2021) [personas] | **1.751** | | |
| **Edad media de la población** (2020) [años] | **41,9** | | |
| **Población 16-30 años** (1 enero 2021) [personas] | **262** | | |
| [% respecto del total de la población] | 15,0% | | |
| **Población extranjera** (1 enero 2021) [personas] | **173** | | |
| [% respecto del total de la población] | 9,9% | | |
| **Grado de juventud de la población** (población **≤ 15 años**) (1 enero 2021) [%] | **15,3%** | Nut: 16,6% | CM: 14,7% |
| **Grado de envejecimiento de la población** (población **≥ 65 años**) (1 enero 2021) [%] | **17,4%** | Nut: 14,9% | CM: 18,0% |
| **Proporción de dependencia** (1 enero 2021) [ratio:(poblac ≤15 años+≥65 años)/(poblac 16-64 años)] | **0,48** | Nut: 0,46 | CM: 0,49 |
| **Proporción de reemplazamiento** (1 enero 2021) [ratio: (población 16-40 años) / (población 41-65 años)] | **0,79** | Nut: 0,75 | CM: 0,79 |
| **Crecimiento de la población** empadronada [%] [enero 2020-enero 2021] | **4,0%** | | |
| **Crecimiento vegetativo** (2019) [número] **[nacimientos - defunciones]** [enero 2018-enero 2019] | **4** | | |
| **Emigraciones al resto de Comunidades Autónomas** (2020) [número de bajas en el Padrón en la CM] | **23** | | |
| **Saldo migratorio** (2020) [número: inmigración - emigración.] | **82** | | |

**Evolución 2007-2020 de la edad media de la población** [años] [datos a 1 de enero de cada año]

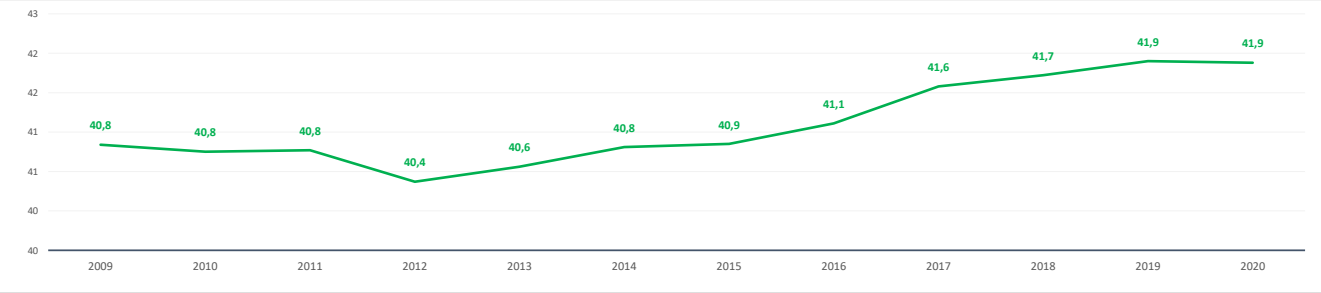


**Evolución 2009-2021 de la población ≤ 15 años y ≥ 65 años** [%] [datos a 1 de enero de cada año]

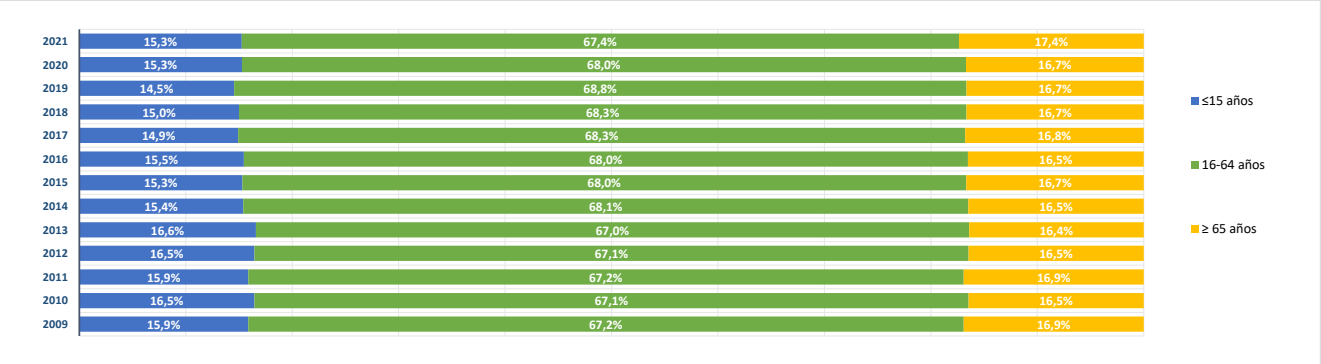

## BLOQUE 2. Mercado de trabajo y tejido productivo

# Belmonte de Tajo

**Zona Sudeste Comunidad (08)**

Ambite, Anchuelo, Belmonte de Tajo, Brea de Tajo, Campo Real, Carabaña, Colmenar de Oreja, Corpa, Chinchón, Estremera, Fuentidueña de Tajo, Loeches, Morata de Tajuña, Nuevo Baztán, Olmeda de las Fuentes, Orusco de Tajuña, Perales de Tajuña, Pezuela de las Torres, Pozuelo del Rey, Santorcaz, Los Santos de la Humosa, Tielmes, Titulcia, Torres de la Alameda, Valdaracete, Valdelaguna, Valdilecha, Valverde de Alcalá, Villaconejos, Villalbilla, Villamanrique de Tajo, Villar del Olmo, Villarejo de Salvanés

### 1. Mercado de trabajo: datos sobre trabajadores RESIDENTES en la zona/municipio

#### 1a. Población de 16 a 64 años

| | |
|---|---|
| **Población de 16-64 años** [potencialmente activa] [Padrón municipal] [1 de enero 2021] | **1.164** |
| % sobre el total de la Comunidad de Madrid | 0,0% |

**Evolución de la población de 16-64 años** [en la zona o municipio de residencia]

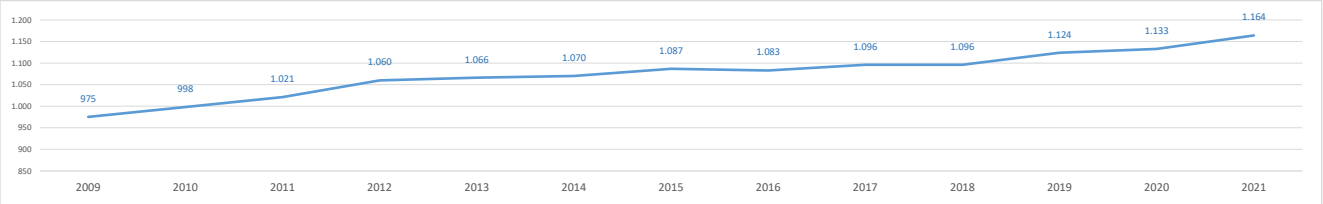


#### 1b. Paro registrado

**Evolución del número de parados registrados** (en la zona o municipio de residencia) [Datos a 31 de marzo]

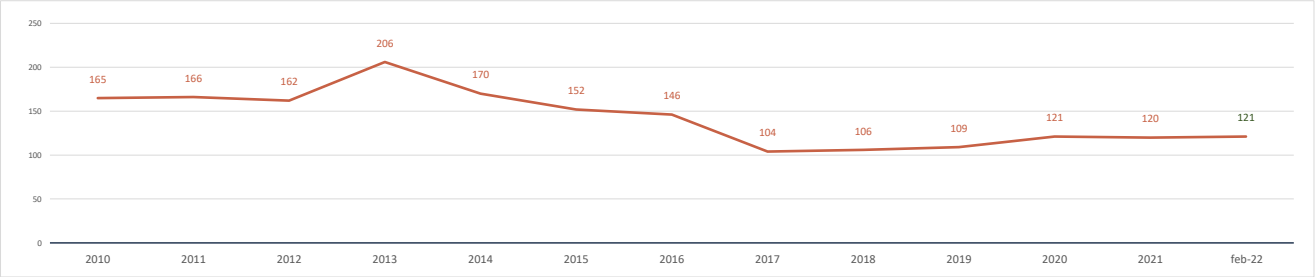


| | | |
|---|---|---|
| **Parados registrados (31 marzo 2021)** [zona/municipio de residencia] | | **120** |
| % respecto población 16-64 años de la zona o municipio | | 10,3% |
| **Parados registrados, edad ≤ 24 años** | **12** | |
| % respecto población 16-24 años de la zona o municipio | 8,4% | |
| **Parados registrados, edad 25-44 años** | **59** | |
| % respecto población 25-44 años de la zona o municipio | 11,5% | |
| **Parados registrados, edad ≥ 45 años** | **49** | |
| % respecto población 45-64 años de la zona o municipio | 9,6% | |
| **Parados registrados, hombres** | **43** | |
| % respecto población hombres de la zona o municipio | 7,1% | |
| **Parados registrados, mujeres** | **77** | |
| % respecto población mujeres de la zona o municipio | 13,8% | |

| | | |
|---|---|---|
| **Parados registrados (28 febrero 2022)** [zona/municipio de residencia] | | **121** |
| **Parados registrados, edad ≤ 24 años** | **7** | |
| **Parados registrados, edad 25-44 años** | **62** | |
| **Parados registrados, edad ≥ 45 años** | **52** | |
| **Parados registrados, hombres** | **36** | |
| **Parados registrados, mujeres** | **85** | |

**Gráfico comparativo Paro registrado últimos 3 años por Rango de Edad y Sexo**

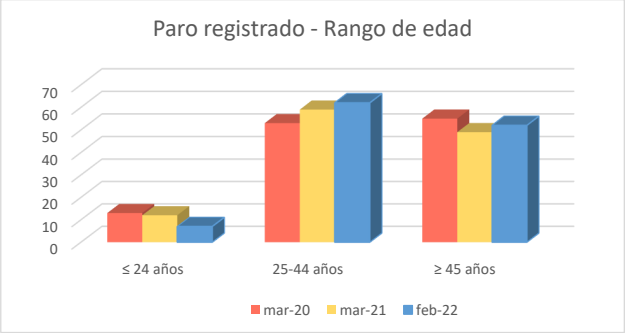


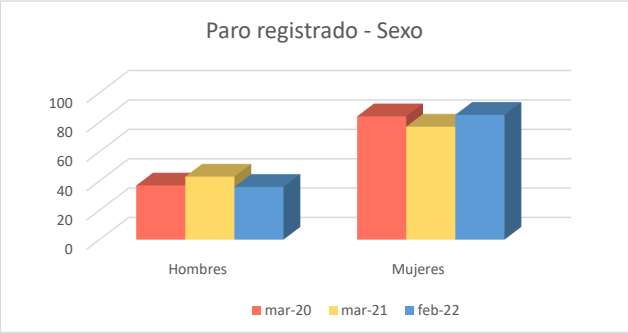

## 1c. Afiliados a la Seguridad Social por municipio de residencia del trabajador

| | |
|---|---|
| **Total Afiliados a la Seguridad Social**, por ubicación **residencia** (1 enero 2021) | **670** |
| % sobre el total de la Comunidad de Madrid | 0,02% |

| **Afiliados por intervalo de edad** (1/1/2021) | N | % |
|---|---|---|
| Afiliados a la Seguridad Social **< 30 años** | **102** | 15,2% |
| Afiliados a la Seguridad Social **30-49 años** | **348** | 51,9% |
| Afiliados a la Seguridad Social **≥ 50 años** | **220** | 32,8% |

| **Afiliados por grupo cotización** [régimen general] [1/1/2021] | N | % |
|---|---|---|
| Ingenieros/licenciados afiliados a la Seguridad Social | **18** | 2,7% |
| Ingenieros técnicos, peritos y ayudantes titulados afiliados a la Seguridad Socia | **29** | 4,3% |
| Jefes administrativos y de taller afiliados a la Seguridad Social | **28** | 4,2% |
| Ayudantes no titulados afiliados a la Seguridad Social | **29** | 4,3% |
| Oficiales administrativos afiliados a la Seguridad Social | **55** | 8,2% |
| Subalternos afiliados a la Seguridad Social | **50** | 7,5% |
| Auxiliares administrativos afiliados a la Seguridad Social | **71** | 10,6% |
| Oficiales de primera y segunda afiliados a la Seguridad Social | **138** | 20,6% |
| Oficiales de tercera y especialistas afiliados a la Seguridad Social | **60** | 9,0% |
| Peones afiliados a la Seguridad Social | **72** | 10,7% |
| Menores de dieciocho años afiliados a la Seguridad Social | **1** | 0,1% |
| Afiliados a la Seguridad Social sin grupo de cotización | **119** | 17,8% |

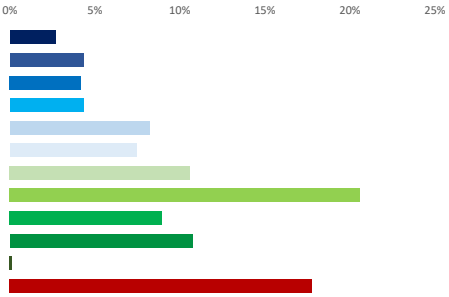


| **Afiliados por rama de actividad** (municipio de residencia) (1/1/2021) | N | % |
|---|---|---|
| Afiliados Seguridad Social, rama agricultura y ganadería | **15** | 2,2% |
| Afiliados Seguridad Social, rama minería, industria y energía | **123** | 18,4% |
| Afiliados Seguridad Social, rama de construcción | **84** | 12,5% |
| Afiliados Seguridad Social, rama de servicios de distribución y hostelería | **156** | 23,3% |
| Afiliados Seguridad Social, rama de servicios a empresas y financieros | **104** | 15,5% |
| Afiliados Seguridad Social, rama de otros servicios | **188** | 28,1% |

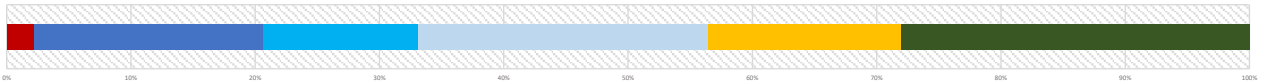


## 2. Mercado de trabajo: Tejido productivo de la zona/municipio (UNIDADES PRODUCTIVAS y OCUPADOS de esas Unidades productivas)

### 2a. Nº total de UNIDADES PRODUCTIVAS situadas en la zona/municipio

| | |
|---|---|
| **Unidades productivas** [colectivo empresarial] [1 de enero 2021] | **147** |
| % sobre el total de la Comunidad de Madrid | 0,0% |

### 2b. Nº de OCUPADOS en las unidades productivas situadas en la zona/municipio

| | |
|---|---|
| **Nº de ocupados** [Colectivo empresarial] [1 de enero 2021] | **329** |
| % sobre el total de la Comunidad de Madrid | 0,0% |

### 2c. Evolución del nº total de UNIDADES PRODUCTIVAS y de OCUPADOS situados en la zona/municipio

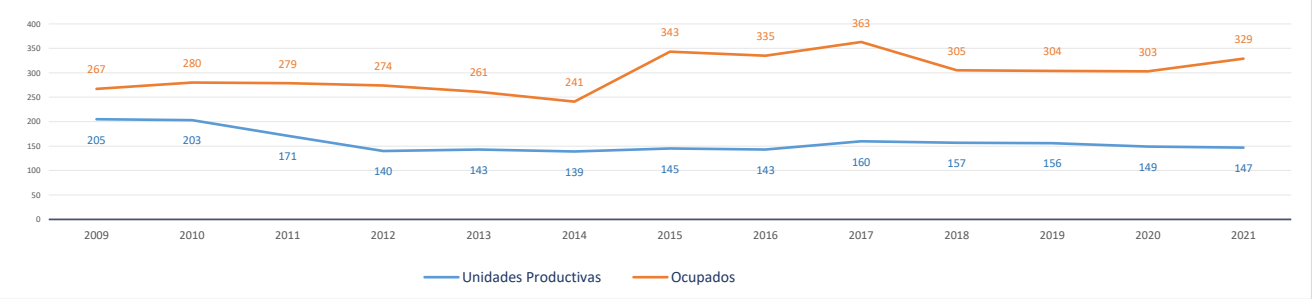


**Evolución cronológica de las UNIDADES PRODUCTIVAS en el municipio, la zona y la Región**

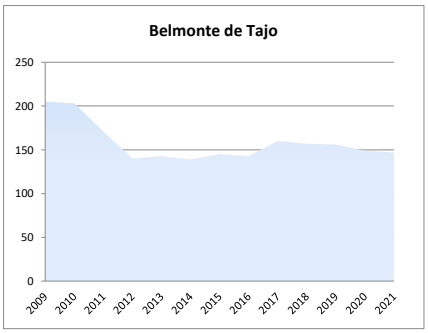


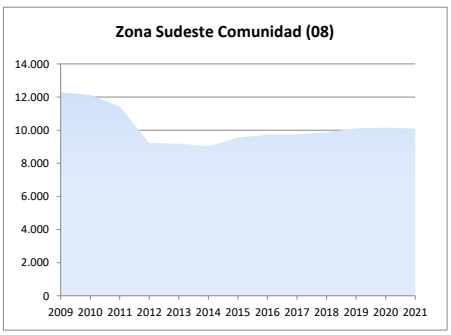


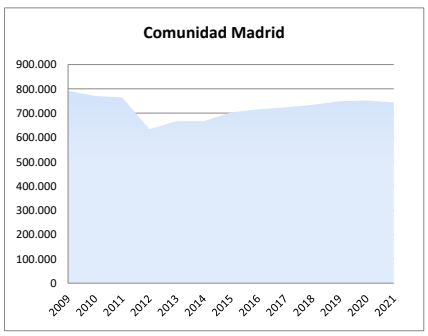

## 2d. Análisis por estrato de empleo

**Evolución del nº de UNIDADES PRODUCTIVAS situadas en la zona/municipio, según estrato de empleo 2009-2021** [datos a 1 de enero de cada año]

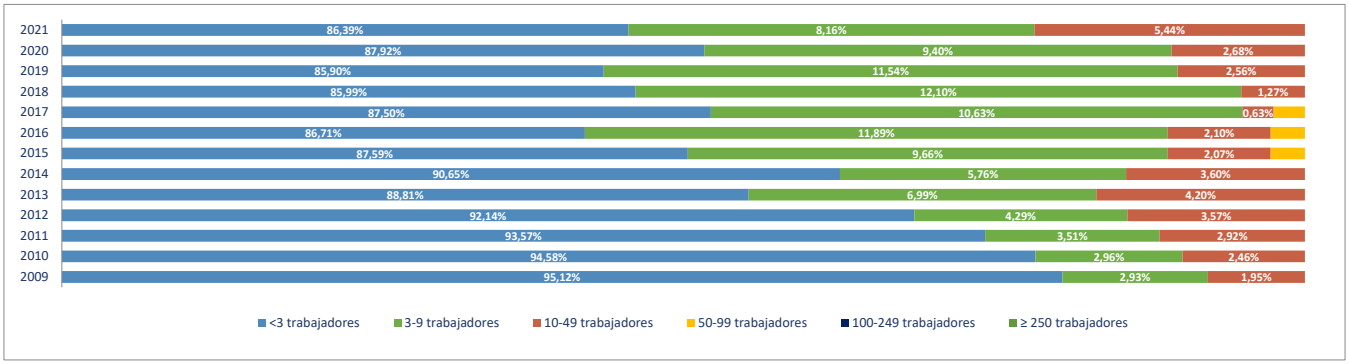


**Evolución del nº de OCUPADOS EN LAS UNIDADES PRODUCTIVAS situadas en la zona/municipio, según estrato de empleo 2009-2021** [ a 1 de enero de cada año]

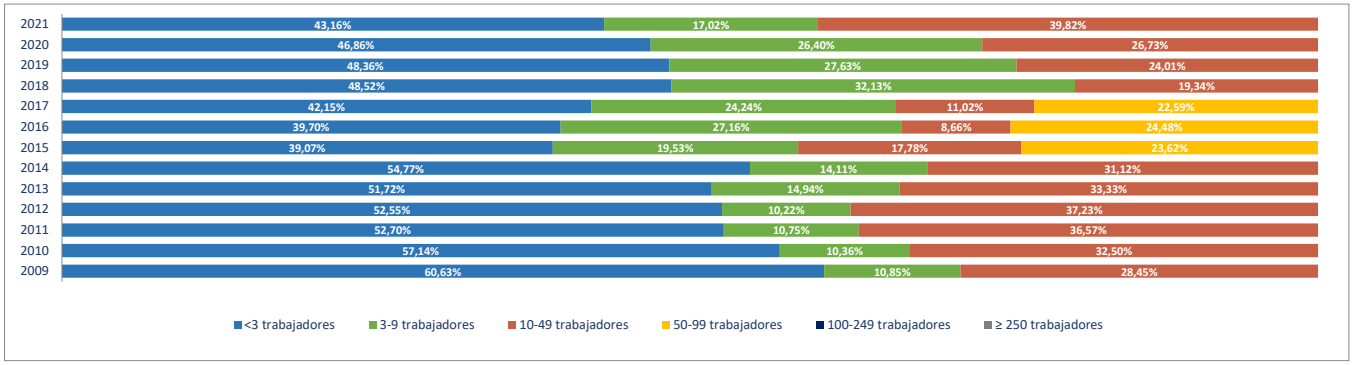


## 2e. Unidades productivas y ocupados por rama de actividad

| Total | Rama de actividad en 2021 [R-28 Colectivo empresarial] | Unidades product. | % | Ocupados | % |
|---|---|---|---|---|---|
| 1º | Agricultura, ganadería, caza, selvicultura y pesca | 8 | 5,44% | 9 | 2,74% |
| 2º | Minería, electricidad y agua | 2 | 1,36% | 8 | 2,43% |
| 3º | Industria de la alimentación, bebidas y tabaco | 6 | 4,08% | 8 | 2,43% |
| 4º | Industria textil, de la confección, cuero y calzado | 33 | 22,45% | 37 | 11,25% |
| 5º | Metálicas básicas e intermedias | 1 | 0,68% | 1 | 0,30% |
| 6º | Construcción de maquinaria y equipo mecánico | 0 | 0,00% | 0 | 0,00% |
| 7º | Construcción de maquinaria y equipo electrico, electrónico y óptico | 0 | 0,00% | 0 | 0,00% |
| 8º | Fabricación de material de transporte | 0 | 0,00% | 0 | 0,00% |
| 9º | Industria del papel y artes gráficas | 1 | 0,68% | 1 | 0,30% |
| 10º | Industria química, coquerias y refino de petroleo | 0 | 0,00% | 0 | 0,00% |
| 11º | Fabricación de otros productos minerales no metálicos | 0 | 0,00% | 0 | 0,00% |
| 12º | Industria de la madera, el caucho y otras industrias manufactureras | 0 | 0,00% | 0 | 0,00% |
| 13º | Construcción | 22 | 14,97% | 28 | 8,51% |
| 14º | Comercio mayorista e intermediarios del comercio (exc. vehículos) | 4 | 2,72% | 4 | 1,22% |
| 15º | Comercio minorista y comercio y reparación de vehículos | 11 | 7,48% | 25 | 7,60% |
| 16º | Hostelería | 8 | 5,44% | 13 | 3,95% |
| 17º | Transporte y almacenamiento | 9 | 6,12% | 19 | 5,78% |
| 18º | Información y comunicaciones | 0 | 0,00% | 0 | 0,00% |
| 19º | Actividades Inmobiliarias | 0 | 0,00% | 0 | 0,00% |
| 20º | Actividades profesionales, científicas y técnicas | 1 | 0,68% | 1 | 0,30% |
| 21º | Actividades administrativas y servicios auxiliares | 6 | 4,08% | 11 | 3,34% |
| 22º | Actividades financieras y de seguros | 2 | 1,36% | 11 | 3,34% |
| 23º | Admón publica, defensa, seguridad social y organismos extraterritoriales | 1 | 0,68% | 13 | 3,95% |
| 24º | Educación | 8 | 5,44% | 71 | 21,58% |
| 25º | Actividades sanitarias y de servicios sociales | 6 | 4,08% | 41 | 12,46% |
| 26º | Actividades artísticas, recreativas y de entretenimiento | 4 | 2,72% | 4 | 1,22% |
| 27º | Reparación y otros servicios personales | 9 | 6,12% | 18 | 5,47% |
| 28º | Actividades asociativas y de los hogares | 5 | 3,40% | 6 | 1,82% |

**Porcentaje de Unidades productivas y Ocupados por rama de actividad**

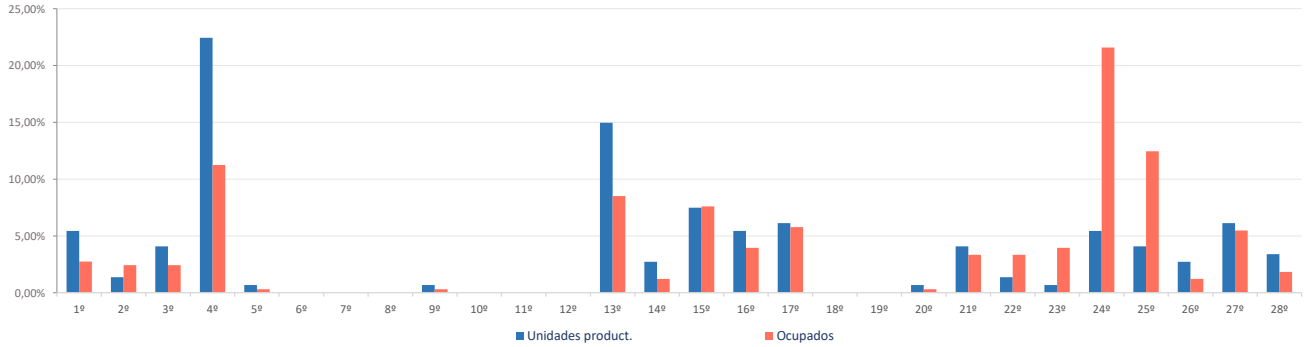

**Ranking 20 actividades económicas con más UNIDADES PRODUCTIVAS** [R-66 Colectivo empresarial] [1 enero 2021]

| | | |
|---|---|---|
| 1º | Industria de la confección y la peletería | 33 |
| 2º | Actividades de construcción especializada | 12 |
| 3º | Construcción general | 10 |
| 4º | Comercio minorista (excepto vehículos) | 10 |
| 5º | Reparación y otros servicios personales | 9 |
| 6º | Agricultura, ganadería, caza, selvicultura y pesca | 8 |
| 7º | Servicios de comidas y bebidas | 8 |
| 8º | Educación | 8 |
| 9º | Transporte terrestre de mercancías y por tubería | 7 |
| 10º | Actividades sanitarias y de servicios sociales | 6 |
| 11º | Otras actividades administrativas | 5 |
| 12º | Actividades de los hogares | 5 |
| 13º | Comercio mayorista e intermediarios del comercio (exc. vehículos) | 4 |
| 14º | Actividades artísticas, recreativas y de entretenimiento | 4 |
| 15º | Otras industrias alimenticias | 3 |
| 16º | Elaboración de bebidas e industria del tabaco | 3 |
| 17º | Transporte terrestre de viajeros | 2 |
| 18º | Industrias extractivas | 1 |
| 19º | Suministro de agua, saneamiento y gestión de residuos | 1 |
| 20º | Fabricación de productos metálicos, excepto maquinaria y equipo | 1 |

**Comparativa 20 actividades económicas con más UNIDADES PRODUCTIVAS en el municipio, la zona y la Región** [R-66 Colectivo empresarial] [1 enero 2021]

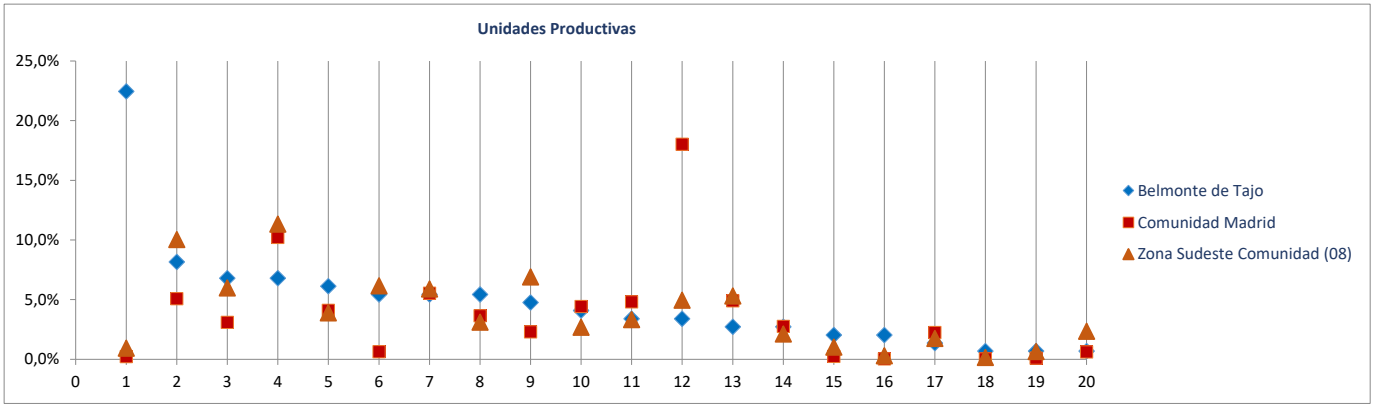


**Ranking 20 actividades económicas con más OCUPADOS** [R-66 Colectivo empresarial] [1 enero 2021]

| | | |
|---|---|---|
| 1º | Educación | 71 |
| 2º | Actividades sanitarias y de servicios sociales | 41 |
| 3º | Industria de la confección y la peletería | 37 |
| 4º | Comercio minorista (excepto vehículos) | 24 |
| 5º | Reparación y otros servicios personales | 18 |
| 6º | Transporte terrestre de mercancías y por tubería | 15 |
| 7º | Construcción general | 14 |
| 8º | Actividades de construcción especializada | 14 |
| 9º | Servicios de comidas y bebidas | 13 |
| 10º | Admón publica, defensa, seguridad social y organismos extraterritoriales | 13 |
| 11º | Otras actividades administrativas | 10 |
| 12º | Intermediación financiera excepto seguros y fondos de pensiones | 10 |
| 13º | Agricultura, ganadería, caza, selvicultura y pesca | 9 |
| 14º | Industrias extractivas | 7 |
| 15º | Actividades de los hogares | 6 |
| 16º | Otras industrias alimenticias | 5 |
| 17º | Comercio mayorista e intermediarios del comercio (exc. vehículos) | 4 |
| 18º | Transporte terrestre de viajeros | 4 |
| 19º | Actividades artísticas, recreativas y de entretenimiento | 4 |
| 20º | Elaboración de bebidas e industria del tabaco | 3 |

**Comparativa 20 actividades económicas con más OCUPADOS en el municipio, la zona y la Región** [R66 - Colectivo empresarial] [1 enero 2021]

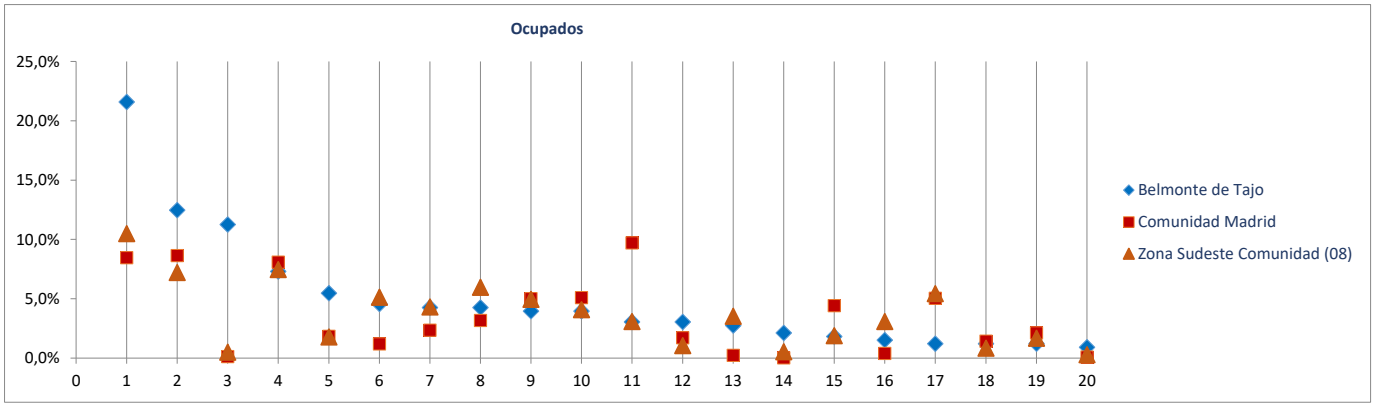

Radiografía de las zonas NUTS4 madrileñas

## BLOQUE 1. Datos geográficos y demográficos

# Brea de Tajo

### Zona Sudeste Comunidad (08)

Ambite, Anchuelo, Belmonte de Tajo, Brea de Tajo, Campo Real, Carabaña, Colmenar de Oreja, Corpa, Chinchón, Estremera, Fuentidueña de Tajo, Loeches, Morata de Tajuña, Nuevo Baztán, Olmeda de las Fuentes, Orusco de Tajuña, Perales de Tajuña, Pezuela de las Torres, Pozuelo del Rey, Santorcaz, Los Santos de la Humosa, Tielmes, Titulcia, Torres de la Alameda, Valdaracete, Valdelaguna, Valdilecha, Valverde de Alcalá, Villaconejos, Villalbilla, Villamanrique de Tajo, Villar del Olmo, Villarejo de Salvanés

| | |
|---|---|
| **Superficie** (Km$^2$) | **44,8** |
| **Densidad de población** (1 enero 2021) [habitantes/km2] | **12** |

**Evolución 2009-2021 de la población empadronada** [personas] [datos a 1 de enero de cada año]

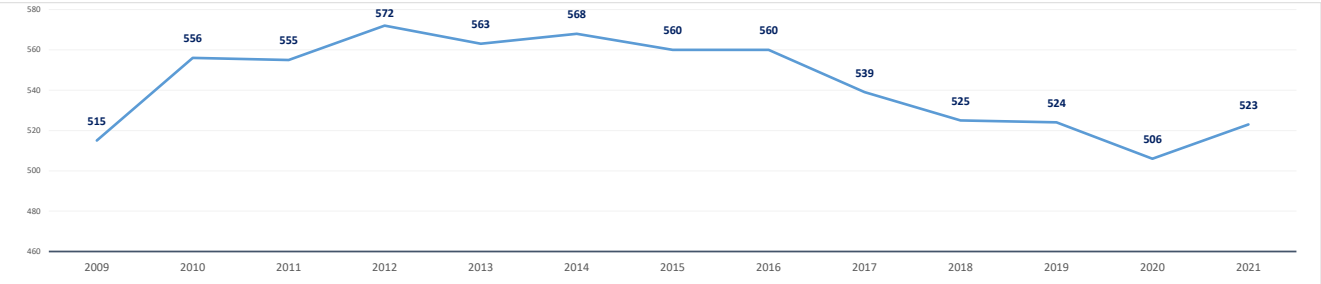


| | |
|---|---|
| **Población empadronada** (1 enero 2021) [personas] | **523** |
| **Edad media de la población** (2020) [años] | **48,0** |

| | |
|---|---|
| **Población 16-30 años** (1 enero 2021) [personas] | **102** |
| [% respecto del total de la población] | 19,5% |
| **Población extranjera** (1 enero 2021) [personas] | **61** |
| [% respecto del total de la población] | 11,7% |

| | | | |
|---|---|---|---|
| **Grado de juventud de la población** (población **≤ 15 años**) (1 enero 2021) [%] | **8,4%** | Nut: 16,6% | CM: 14,7% |
| **Grado de envejecimiento de la población** (población **≥ 65 años**) (1 enero 2021) [%] | **30,0%** | Nut: 14,9% | CM: 18,0% |
| **Proporción de dependencia** (1 enero 2021) [ratio:(poblac ≤15 años+≥65 años)/(poblac 16-64 años)] | **0,62** | Nut: 0,46 | CM: 0,49 |
| **Proporción de reemplazamiento** (1 enero 2021) [ratio: (población 16-40 años) / (población 41-65 años)] | **0,81** | Nut: 0,75 | CM: 0,79 |

| | |
|---|---|
| **Crecimiento de la población** empadronada [%] [enero 2020-enero 2021] | **3,4%** |
| **Crecimiento vegetativo** (2019) [número] **[nacimientos - defunciones]** [enero 2018-enero 2019] | **-7** |
| **Emigraciones al resto de Comunidades Autónomas** (2020) [número de bajas en el Padrón en la CM] | **13** |
| **Saldo migratorio** (2020) [número: inmigración - emigración.] | **22** |

**Evolución 2007-2020 de la edad media de la población** [años] [datos a 1 de enero de cada año]

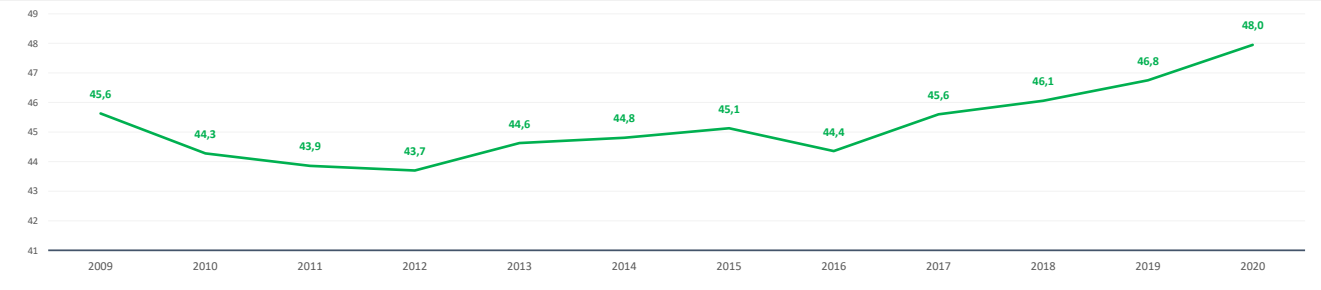


**Evolución 2009-2021 de la población ≤ 15 años y ≥ 65 años** [%] [datos a 1 de enero de cada año]

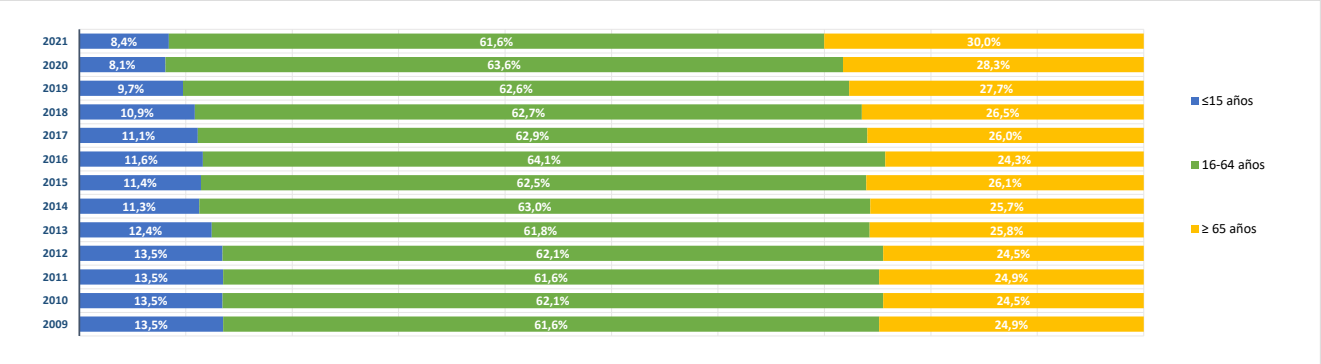

**BLOQUE 2. Mercado de trabajo y tejido productivo**

**Zona Sudeste Comunidad (08)**

# Brea de Tajo

Ambite, Anchuelo, Belmonte de Tajo, Brea de Tajo, Campo Real, Carabaña, Colmenar de Oreja, Corpa, Chinchón, Estremera, Fuentidueña de Tajo, Loeches, Morata de Tajuña, Nuevo Baztán, Olmeda de las Fuentes, Orusco de Tajuña, Perales de Tajuña, Pezuela de las Torres, Pozuelo del Rey, Santorcaz, Los Santos de la Humosa, Tielmes, Titulcia, Torres de la Alameda, Valdaracete, Valdelaguna, Valdilecha, Valverde de Alcalá, Villaconejos, Villalbilla, Villamanrique de Tajo, Villar del Olmo, Villarejo de Salvanés

## 1. Mercado de trabajo: datos sobre trabajadores RESIDENTES en la zona/municipio

### 1a. Población de 16 a 64 años

| | |
|---|---|
| **Población de 16-64 años** [potencialmente activa] [Padrón municipal] [1 de enero 2021] | **319** |
| % sobre el total de la Comunidad de Madrid | 0,0% |

**Evolución de la población de 16-64 años** [en la zona o municipio de residencia]

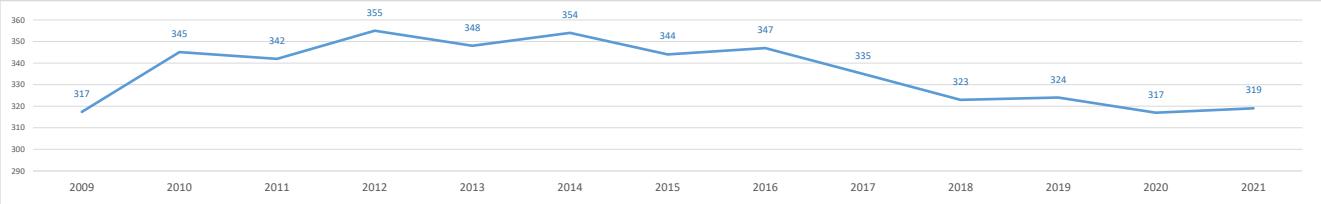


### 1b. Paro registrado

**Evolución del número de parados registrados** (en la zona o municipio de residencia) [Datos a 31 de marzo]

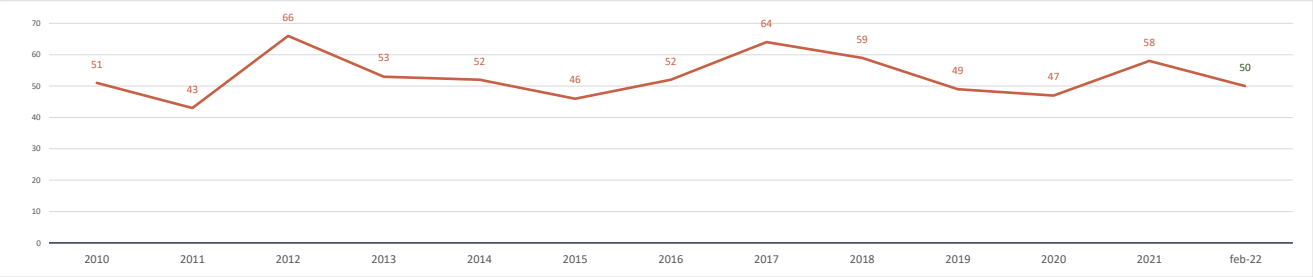


| | | |
|---|---|---|
| **Parados registrados (31 marzo 2021)** [zona/municipio de residencia] | | **58** |
| % respecto población 16-64 años de la zona o municipio | | 18,2% |
| **Parados registrados, edad ≤ 24 años** | **18** | |
| % respecto población 16-24 años de la zona o municipio | 31,0% | |
| **Parados registrados, edad 25-44 años** | **12** | |
| % respecto población 25-44 años de la zona o municipio | 9,9% | |
| **Parados registrados, edad ≥ 45 años** | **28** | |
| % respecto población 45-64 años de la zona o municipio | 20,0% | |
| **Parados registrados, hombres** | **28** | |
| % respecto población hombres de la zona o municipio | 14,6% | |
| **Parados registrados, mujeres** | **30** | |
| % respecto población mujeres de la zona o municipio | 23,6% | |

| | | |
|---|---|---|
| **Parados registrados (28 febrero 2022)** [zona/municipio de residencia] | | **50** |
| **Parados registrados, edad ≤ 24 años** | **6** | |
| **Parados registrados, edad 25-44 años** | **11** | |
| **Parados registrados, edad ≥ 45 años** | **33** | |
| **Parados registrados, hombres** | **17** | |
| **Parados registrados, mujeres** | **33** | |

**Gráfico comparativo Paro registrado últimos 3 años por Rango de Edad y Sexo**

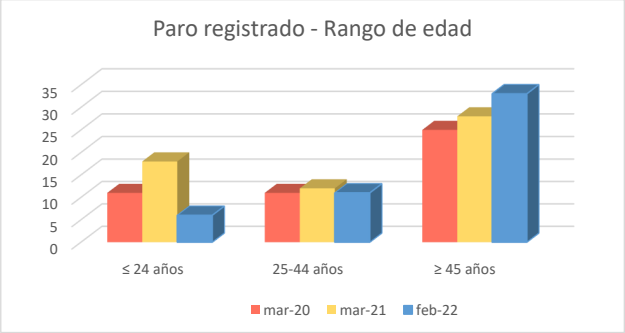


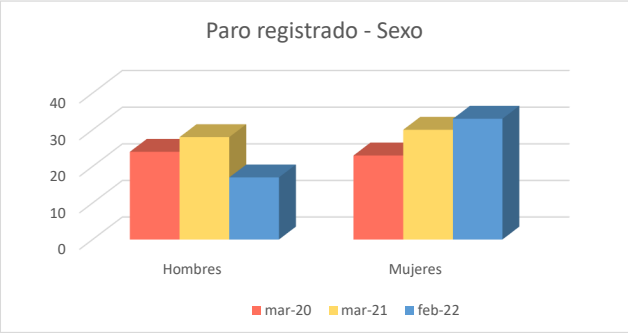

## 1c. Afiliados a la Seguridad Social por municipio de residencia del trabajador

| | |
|---|---|
| **Total Afiliados a la Seguridad Social**, por ubicación **residencia** (1 enero 2021) | **180** |
| % sobre el total de la Comunidad de Madrid | 0,01% |

| **Afiliados por intervalo de edad** (1/1/2021) | N | % |
|---|---|---|
| Afiliados a la Seguridad Social **< 30 años** | **25** | 13,9% |
| Afiliados a la Seguridad Social **30-49 años** | **75** | 41,7% |
| Afiliados a la Seguridad Social **≥ 50 años** | **80** | 44,4% |

| **Afiliados por grupo cotización** [régimen general] [1/1/2021] | N | % |
|---|---|---|
| Ingenieros/licenciados afiliados a la Seguridad Social | **2** | 1,1% |
| Ingenieros técnicos, peritos y ayudantes titulados afiliados a la Seguridad Socia | **9** | 5,0% |
| Jefes administrativos y de taller afiliados a la Seguridad Social | **15** | 8,3% |
| Ayudantes no titulados afiliados a la Seguridad Social | **6** | 3,3% |
| Oficiales administrativos afiliados a la Seguridad Social | **20** | 11,1% |
| Subalternos afiliados a la Seguridad Social | **7** | 3,9% |
| Auxiliares administrativos afiliados a la Seguridad Social | **17** | 9,4% |
| Oficiales de primera y segunda afiliados a la Seguridad Social | **36** | 20,0% |
| Oficiales de tercera y especialistas afiliados a la Seguridad Social | **19** | 10,6% |
| Peones afiliados a la Seguridad Social | **18** | 10,0% |
| Menores de dieciocho años afiliados a la Seguridad Social | **0** | 0,0% |
| Afiliados a la Seguridad Social sin grupo de cotización | **31** | 17,2% |

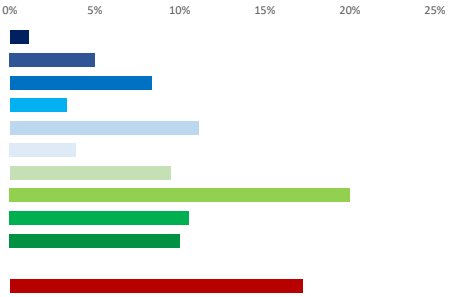


| **Afiliados por rama de actividad** (municipio de residencia) (1/1/2021) | N | % |
|---|---|---|
| Afiliados Seguridad Social, rama agricultura y ganadería | **16** | 8,9% |
| Afiliados Seguridad Social, rama minería, industria y energía | **15** | 8,3% |
| Afiliados Seguridad Social, rama de construcción | **12** | 6,7% |
| Afiliados Seguridad Social, rama de servicios de distribución y hostelería | **25** | 13,9% |
| Afiliados Seguridad Social, rama de servicios a empresas y financieros | **21** | 11,7% |
| Afiliados Seguridad Social, rama de otros servicios | **91** | 50,6% |

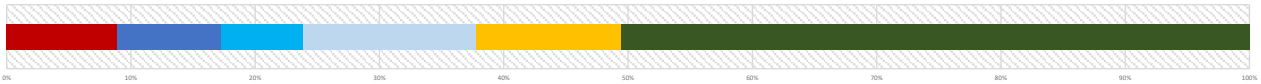


## 2. Mercado de trabajo: Tejido productivo de la zona/municipio (UNIDADES PRODUCTIVAS y OCUPADOS de esas Unidades productivas)

### 2a. Nº total de UNIDADES PRODUCTIVAS situadas en la zona/municipio

| | |
|---|---|
| **Unidades productivas** [colectivo empresarial] [1 de enero 2021] | **54** |
| % sobre el total de la Comunidad de Madrid | 0,0% |

### 2b. Nº de OCUPADOS en las unidades productivas situadas en la zona/municipio

| | |
|---|---|
| **Nº de ocupados** [Colectivo empresarial] [1 de enero 2021] | **198** |
| % sobre el total de la Comunidad de Madrid | 0,0% |

### 2c. Evolución del nº total de UNIDADES PRODUCTIVAS y de OCUPADOS situados en la zona/municipio

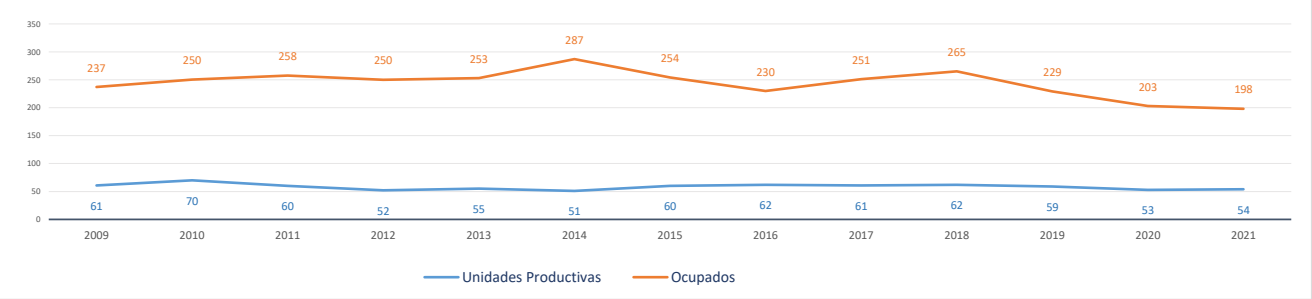


**Evolución cronológica de las UNIDADES PRODUCTIVAS en el municipio, la zona y la Región**

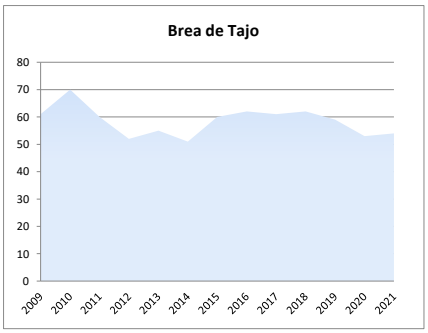


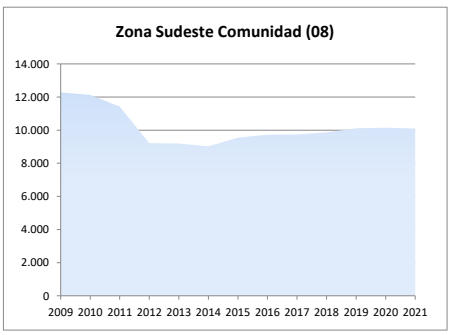


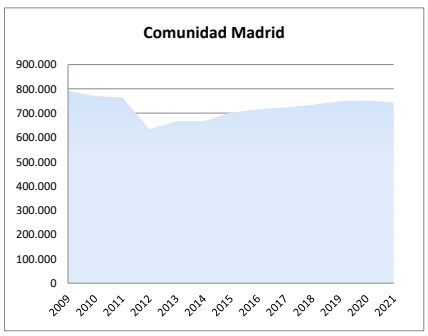

## 2d. Análisis por estrato de empleo

**Evolución del nº de UNIDADES PRODUCTIVAS situadas en la zona/municipio, según estrato de empleo 2009-2021** [datos a 1 de enero de cada año]

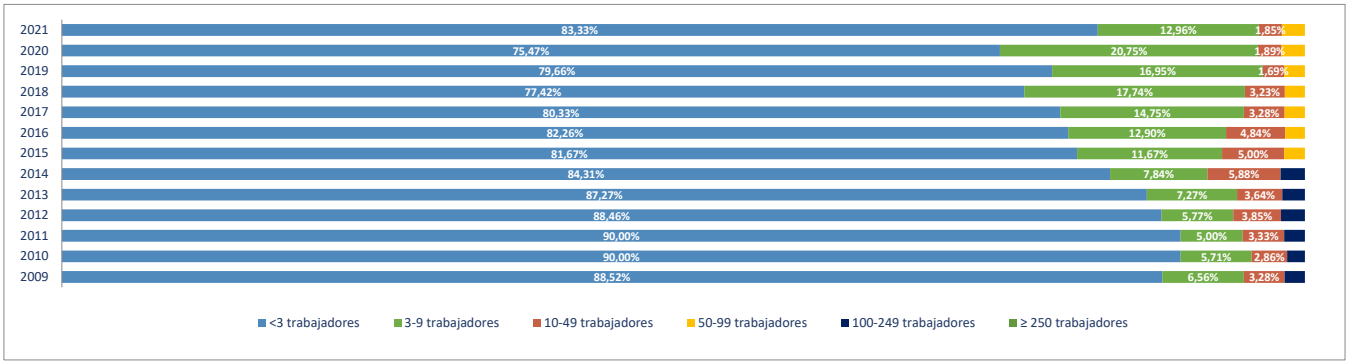


**Evolución del nº de OCUPADOS EN LAS UNIDADES PRODUCTIVAS situadas en la zona/municipio, según estrato de empleo 2009-2021** [ a 1 de enero de cada año]

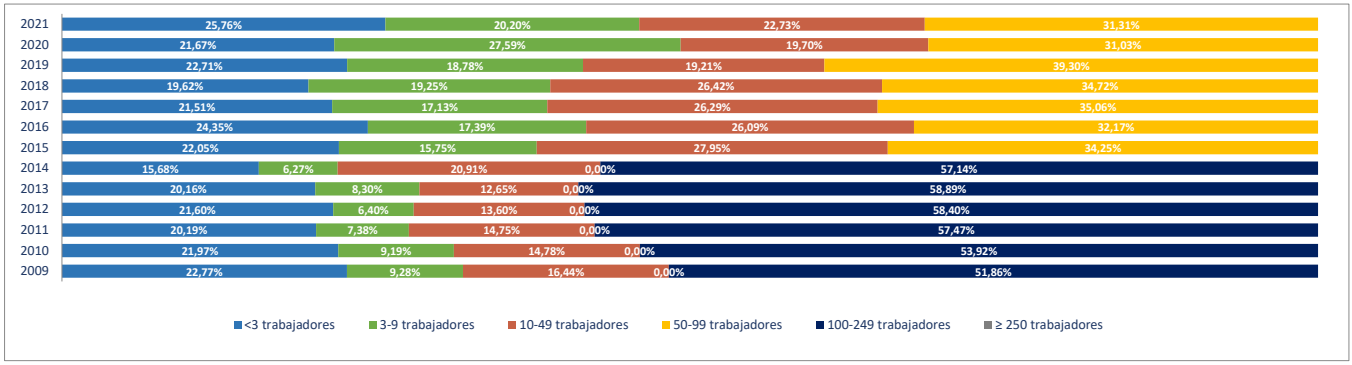


## 2e. Unidades productivas y ocupados por rama de actividad

| Total | Rama de actividad en 2021 [R-28 Colectivo empresarial] | Unidades product. | % | Ocupados | % |
|---|---|---|---|---|---|
| 1º | Agricultura, ganadería, caza, selvicultura y pesca | 15 | 27,78% | 21 | 10,61% |
| 2º | Minería, electricidad y agua | 1 | 1,85% | 1 | 0,51% |
| 3º | Industria de la alimentación, bebidas y tabaco | 2 | 3,70% | 3 | 1,52% |
| 4º | Industria textil, de la confección, cuero y calzado | 0 | 0,00% | 0 | 0,00% |
| 5º | Metálicas básicas e intermedias | 1 | 1,85% | 1 | 0,51% |
| 6º | Construcción de maquinaria y equipo mecánico | 0 | 0,00% | 0 | 0,00% |
| 7º | Construcción de maquinaria y equipo electrico, electrónico y óptico | 0 | 0,00% | 0 | 0,00% |
| 8º | Fabricación de material de transporte | 0 | 0,00% | 0 | 0,00% |
| 9º | Industria del papel y artes gráficas | 0 | 0,00% | 0 | 0,00% |
| 10º | Industria química, coquerias y refino de petroleo | 0 | 0,00% | 0 | 0,00% |
| 11º | Fabricación de otros productos minerales no metálicos | 0 | 0,00% | 0 | 0,00% |
| 12º | Industria de la madera, el caucho y otras industrias manufactureras | 0 | 0,00% | 0 | 0,00% |
| 13º | Construcción | 6 | 11,11% | 6 | 3,03% |
| 14º | Comercio mayorista e intermediarios del comercio (exc. vehículos) | 2 | 3,70% | 2 | 1,01% |
| 15º | Comercio minorista y comercio y reparación de vehículos | 4 | 7,41% | 4 | 2,02% |
| 16º | Hostelería | 7 | 12,96% | 18 | 9,09% |
| 17º | Transporte y almacenamiento | 4 | 7,41% | 5 | 2,53% |
| 18º | Información y comunicaciones | 0 | 0,00% | 0 | 0,00% |
| 19º | Actividades Inmobiliarias | 0 | 0,00% | 0 | 0,00% |
| 20º | Actividades profesionales, científicas y técnicas | 1 | 1,85% | 1 | 0,51% |
| 21º | Actividades administrativas y servicios auxiliares | 2 | 3,70% | 2 | 1,01% |
| 22º | Actividades financieras y de seguros | 1 | 1,85% | 1 | 0,51% |
| 23º | Admón publica, defensa, seguridad social y organismos extraterritoriales | 1 | 1,85% | 8 | 4,04% |
| 24º | Educación | 1 | 1,85% | 7 | 3,54% |
| 25º | Actividades sanitarias y de servicios sociales | 4 | 7,41% | 54 | 27,27% |
| 26º | Actividades artísticas, recreativas y de entretenimiento | 0 | 0,00% | 0 | 0,00% |
| 27º | Reparación y otros servicios personales | 0 | 0,00% | 0 | 0,00% |
| 28º | Actividades asociativas y de los hogares | 2 | 3,70% | 64 | 32,32% |

**Porcentaje de Unidades productivas y Ocupados por rama de actividad**

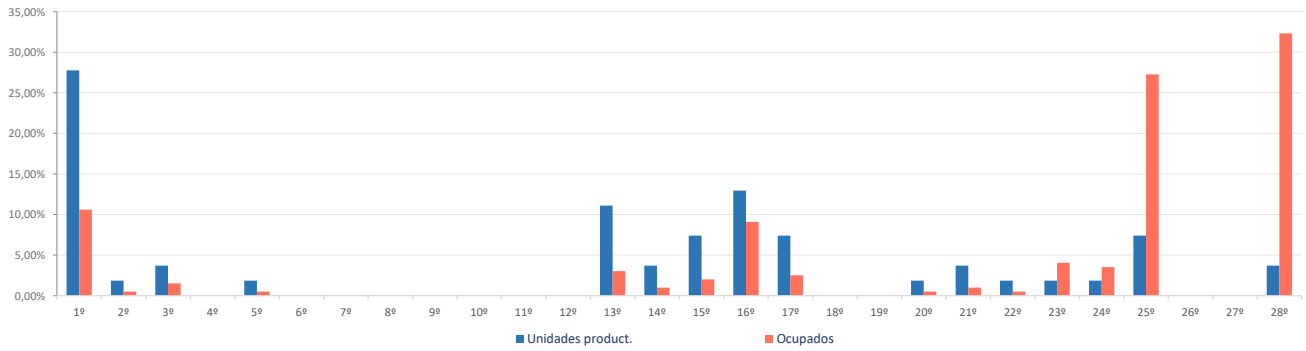

**Ranking 20 actividades económicas con más UNIDADES PRODUCTIVAS** [R-66 Colectivo empresarial] [1 enero 2021]

| | | |
|---|---|---|
| 1º | Agricultura, ganadería, caza, selvicultura y pesca | 15 |
| 2º | Servicios de comidas y bebidas | 5 |
| 3º | Actividades sanitarias y de servicios sociales | 4 |
| 4º | Construcción general | 3 |
| 5º | Actividades de construcción especializada | 3 |
| 6º | Comercio minorista (excepto vehículos) | 3 |
| 7º | Otras industrias alimenticias | 2 |
| 8º | Comercio mayorista e intermediarios del comercio (exc. vehículos) | 2 |
| 9º | Alojamientos | 2 |
| 10º | Transporte terrestre de viajeros | 2 |
| 11º | Suministro de agua, saneamiento y gestión de residuos | 1 |
| 12º | Fabricación de productos metálicos, excepto maquinaria y equipo | 1 |
| 13º | Comercio y reparación de vehículos | 1 |
| 14º | Transporte terrestre de mercancías y por tubería | 1 |
| 15º | Servicios anexos al transporte | 1 |
| 16º | Actividades jurídicas y de contabilidad | 1 |
| 17º | Actividades de alquiler | 1 |
| 18º | Otras actividades administrativas | 1 |
| 19º | Actividades auxiliares a los servicios financieros y a los seguros | 1 |
| 20º | Admón publica, defensa, seguridad social y organismos extraterritoriales | 1 |

**Comparativa 20 actividades económicas con más UNIDADES PRODUCTIVAS en el municipio, la zona y la Región** [R-66 Colectivo empresarial] [1 enero 2021]

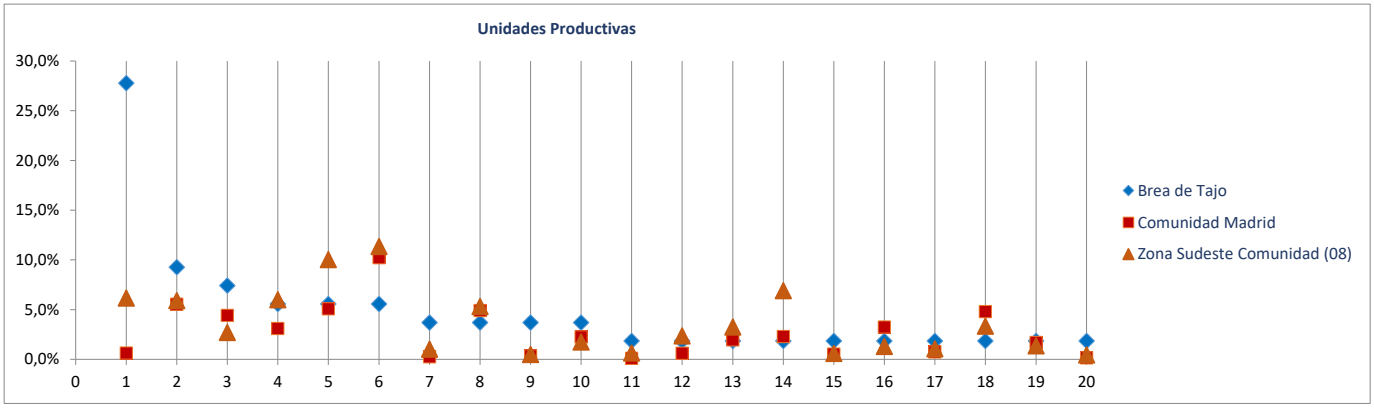


**Ranking 20 actividades económicas con más OCUPADOS** [R-66 Colectivo empresarial] [1 enero 2021]

| | | |
|---|---|---|
| 1º | Actividades asociativas | 62 |
| 2º | Actividades sanitarias y de servicios sociales | 54 |
| 3º | Agricultura, ganadería, caza, selvicultura y pesca | 21 |
| 4º | Servicios de comidas y bebidas | 11 |
| 5º | Admón publica, defensa, seguridad social y organismos extraterritoriales | 8 |
| 6º | Alojamientos | 7 |
| 7º | Educación | 7 |
| 8º | Otras industrias alimenticias | 3 |
| 9º | Construcción general | 3 |
| 10º | Actividades de construcción especializada | 3 |
| 11º | Comercio minorista (excepto vehículos) | 3 |
| 12º | Comercio mayorista e intermediarios del comercio (exc. vehículos) | 2 |
| 13º | Transporte terrestre de viajeros | 2 |
| 14º | Servicios anexos al transporte | 2 |
| 15º | Actividades de los hogares | 2 |
| 16º | Suministro de agua, saneamiento y gestión de residuos | 1 |
| 17º | Fabricación de productos metálicos, excepto maquinaria y equipo | 1 |
| 18º | Comercio y reparación de vehículos | 1 |
| 19º | Transporte terrestre de mercancías y por tubería | 1 |
| 20º | Actividades jurídicas y de contabilidad | 1 |

**Comparativa 20 actividades económicas con más OCUPADOS en el municipio, la zona y la Región** [R66 - Colectivo empresarial] [1 enero 2021]

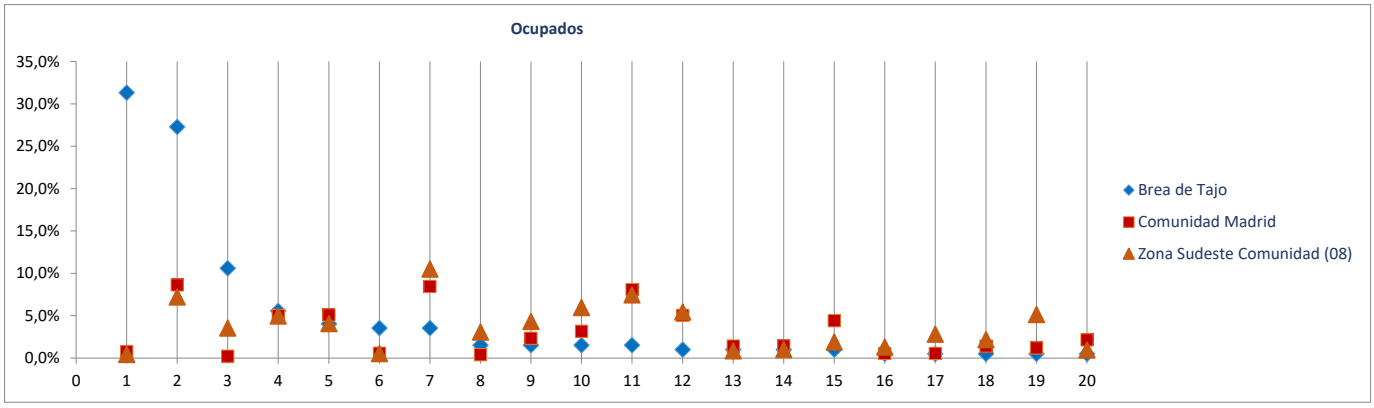

Radiografía de las zonas NUTS4 madrileñas

## BLOQUE 1. Datos geográficos y demográficos

# Campo Real

### Zona Sudeste Comunidad (08)

Ambite, Anchuelo, Belmonte de Tajo, Brea de Tajo, Campo Real, Carabaña, Colmenar de Oreja, Corpa, Chinchón, Estremera, Fuentidueña de Tajo, Loeches, Morata de Tajuña, Nuevo Baztán, Olmeda de las Fuentes, Orusco de Tajuña, Perales de Tajuña, Pezuela de las Torres, Pozuelo del Rey, Santorcaz, Los Santos de la Humosa, Tielmes, Titulcia, Torres de la Alameda, Valdaracete, Valdelaguna, Valdilecha, Valverde de Alcalá, Villaconejos, Villalbilla, Villamanrique de Tajo, Villar del Olmo, Villarejo de Salvanés

| | |
|---|---|
| **Superficie** (Km$^2$) | **61,8** |
| **Densidad de población** (1 enero 2021) [habitantes/km2] | **104** |

**Evolución 2009-2021 de la población empadronada** [personas] [datos a 1 de enero de cada año]

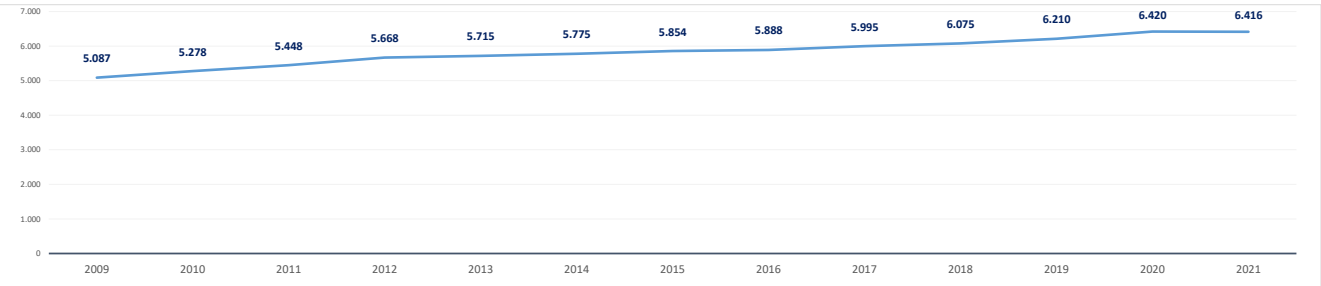


| | |
|---|---|
| **Población empadronada** (1 enero 2021) [personas] | **6.416** |
| **Edad media de la población** (2020) [años] | **39,1** |

| | |
|---|---|
| **Población 16-30 años** (1 enero 2021) [personas] | **955** |
| [% respecto del total de la población] | 14,9% |
| **Población extranjera** (1 enero 2021) [personas] | **1.064** |
| [% respecto del total de la población] | 16,6% |

| | | | |
|---|---|---|---|
| **Grado de juventud de la población** (población **≤ 15 años**) (1 enero 2021) [%] | **18,1%** | Nut: 16,6% | CM: 14,7% |
| **Grado de envejecimiento de la población** (población **≥ 65 años**) (1 enero 2021) [%] | **12,7%** | Nut: 14,9% | CM: 18,0% |
| **Proporción de dependencia** (1 enero 2021) [ratio:(poblac ≤15 años+≥65 años)/(poblac 16-64 años)] | **0,45** | Nut: 0,46 | CM: 0,49 |
| **Proporción de reemplazamiento** (1 enero 2021) [ratio: (población 16-40 años) / (población 41-65 años)] | **0,78** | Nut: 0,75 | CM: 0,79 |

| | |
|---|---|
| **Crecimiento de la población** empadronada [%] [enero 2020-enero 2021] | **-0,1%** |
| **Crecimiento vegetativo** (2019) [número] **[nacimientos - defunciones]** [enero 2018-enero 2019] | **22** |
| **Emigraciones al resto de Comunidades Autónomas** (2020) [número de bajas en el Padrón en la CM] | **104** |
| **Saldo migratorio** (2020) [número: inmigración - emigración.] | **68** |

**Evolución 2007-2020 de la edad media de la población** [años] [datos a 1 de enero de cada año]

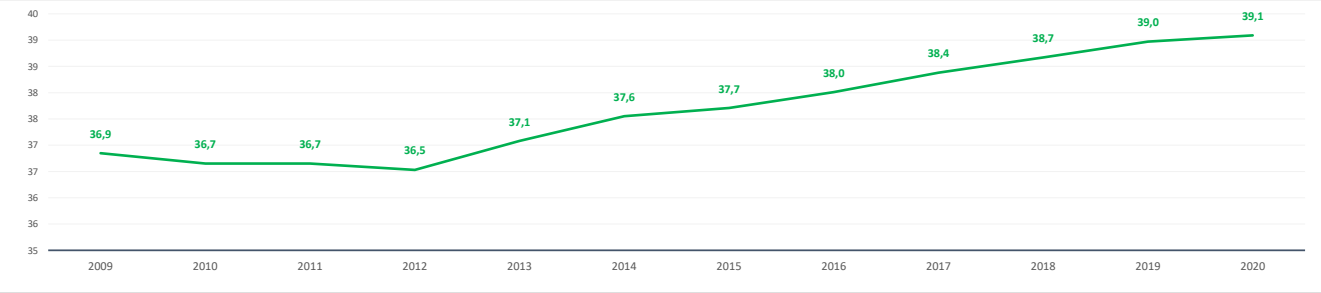


**Evolución 2009-2021 de la población ≤ 15 años y ≥ 65 años** [%] [datos a 1 de enero de cada año]

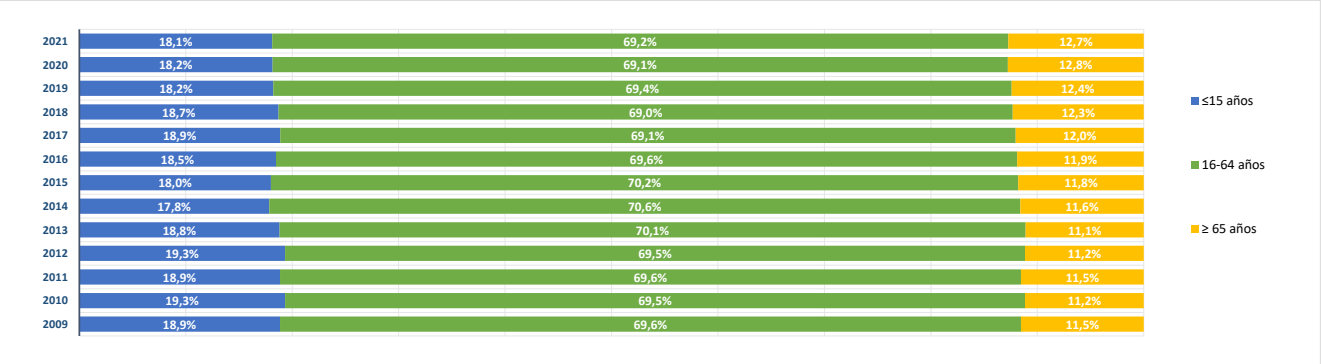

**BLOQUE 2. Mercado de trabajo y tejido productivo**

**Zona Sudeste Comunidad (08)**

# Campo Real

Ambite, Anchuelo, Belmonte de Tajo, Brea de Tajo, Campo Real, Carabaña, Colmenar de Oreja, Corpa, Chinchón, Estremera, Fuentidueña de Tajo, Loeches, Morata de Tajuña, Nuevo Baztán, Olmeda de las Fuentes, Orusco de Tajuña, Perales de Tajuña, Pezuela de las Torres, Pozuelo del Rey, Santorcaz, Los Santos de la Humosa, Tielmes, Titulcia, Torres de la Alameda, Valdaracete, Valdelaguna, Valdilecha, Valverde de Alcalá, Villaconejos, Villalbilla, Villamanrique de Tajo, Villar del Olmo, Villarejo de Salvanés

## 1. Mercado de trabajo: datos sobre trabajadores RESIDENTES en la zona/municipio

### 1a. Población de 16 a 64 años

| | |
|---|---|
| **Población de 16-64 años** [potencialmente activa] [Padrón municipal] [1 de enero 2021] | **4.377** |
| % sobre el total de la Comunidad de Madrid | 0,1% |

**Evolución de la población de 16-64 años** [en la zona o municipio de residencia]

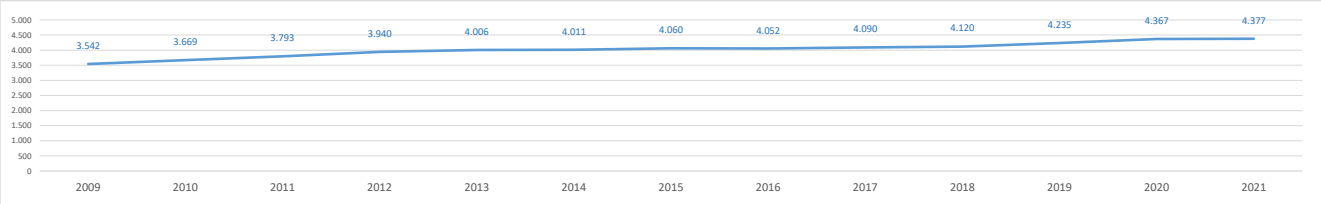


### 1b. Paro registrado

**Evolución del número de parados registrados** (en la zona o municipio de residencia) [Datos a 31 de marzo]

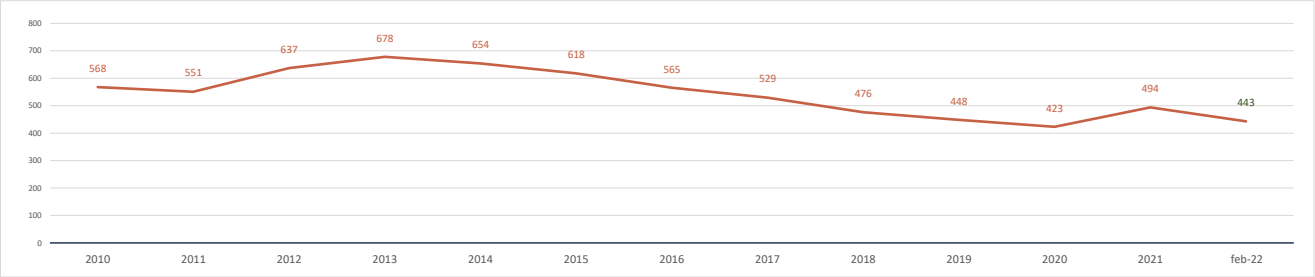


| | | |
|---|---|---|
| **Parados registrados (31 marzo 2021)** [zona/municipio de residencia] | | **494** |
| % respecto población 16-64 años de la zona o municipio | | 11,3% |
| **Parados registrados, edad ≤ 24 años** | **41** | |
| % respecto población 16-24 años de la zona o municipio | 7,4% | |
| **Parados registrados, edad 25-44 años** | **222** | |
| % respecto población 25-44 años de la zona o municipio | 11,1% | |
| **Parados registrados, edad ≥ 45 años** | **231** | |
| % respecto población 45-64 años de la zona o municipio | 12,7% | |
| **Parados registrados, hombres** | **171** | |
| % respecto población hombres de la zona o municipio | 7,7% | |
| **Parados registrados, mujeres** | **323** | |
| % respecto población mujeres de la zona o municipio | 15,0% | |

| | |
|---|---|
| **Parados registrados (28 febrero 2022)** [zona/municipio de residencia] | **443** |
| **Parados registrados, edad ≤ 24 años** | **31** |
| **Parados registrados, edad 25-44 años** | **188** |
| **Parados registrados, edad ≥ 45 años** | **224** |
| **Parados registrados, hombres** | **145** |
| **Parados registrados, mujeres** | **298** |

**Gráfico comparativo Paro registrado últimos 3 años por Rango de Edad y Sexo**

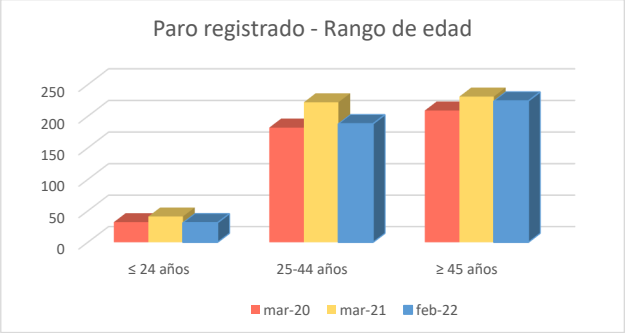


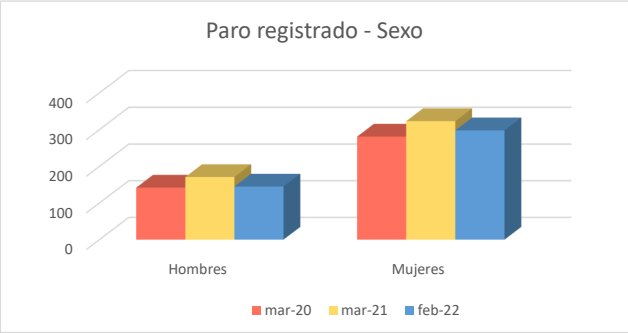

## 1c. Afiliados a la Seguridad Social por municipio de residencia del trabajador

| | |
|---|---|
| **Total Afiliados a la Seguridad Social**, por ubicación **residencia** (1 enero 2021) | **2.557** |
| % sobre el total de la Comunidad de Madrid | 0,08% |

| **Afiliados por intervalo de edad** (1/1/2021) | N | % |
|---|---|---|
| Afiliados a la Seguridad Social **< 30 años** | **333** | 13,0% |
| Afiliados a la Seguridad Social **30-49 años** | **1.493** | 58,4% |
| Afiliados a la Seguridad Social **≥ 50 años** | **731** | 28,6% |

| **Afiliados por grupo cotización** [régimen general] [1/1/2021] | N | % |
|---|---|---|
| Ingenieros/licenciados afiliados a la Seguridad Social | **131** | 5,1% |
| Ingenieros técnicos, peritos y ayudantes titulados afiliados a la Seguridad Socia | **101** | 3,9% |
| Jefes administrativos y de taller afiliados a la Seguridad Social | **105** | 4,1% |
| Ayudantes no titulados afiliados a la Seguridad Social | **75** | 2,9% |
| Oficiales administrativos afiliados a la Seguridad Social | **239** | 9,3% |
| Subalternos afiliados a la Seguridad Social | **134** | 5,2% |
| Auxiliares administrativos afiliados a la Seguridad Social | **252** | 9,9% |
| Oficiales de primera y segunda afiliados a la Seguridad Social | **442** | 17,3% |
| Oficiales de tercera y especialistas afiliados a la Seguridad Social | **225** | 8,8% |
| Peones afiliados a la Seguridad Social | **309** | 12,1% |
| Menores de dieciocho años afiliados a la Seguridad Social | **0** | 0,0% |
| Afiliados a la Seguridad Social sin grupo de cotización | **544** | 21,3% |

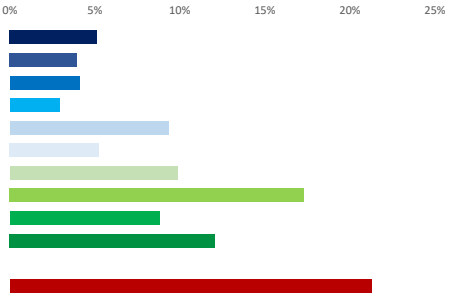


| **Afiliados por rama de actividad** (municipio de residencia) (1/1/2021) | N | % |
|---|---|---|
| Afiliados Seguridad Social, rama agricultura y ganadería | **16** | 0,6% |
| Afiliados Seguridad Social, rama minería, industria y energía | **482** | 18,9% |
| Afiliados Seguridad Social, rama de construcción | **191** | 7,5% |
| Afiliados Seguridad Social, rama de servicios de distribución y hostelería | **908** | 35,5% |
| Afiliados Seguridad Social, rama de servicios a empresas y financieros | **484** | 18,9% |
| Afiliados Seguridad Social, rama de otros servicios | **476** | 18,6% |

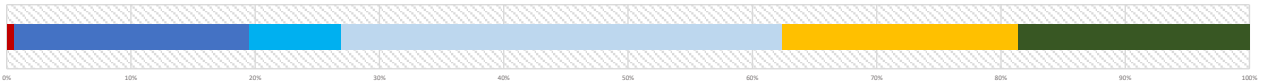


## 2. Mercado de trabajo: Tejido productivo de la zona/municipio (UNIDADES PRODUCTIVAS y OCUPADOS de esas Unidades productivas)

### 2a. Nº total de UNIDADES PRODUCTIVAS situadas en la zona/municipio

| | |
|---|---|
| **Unidades productivas** [colectivo empresarial] [1 de enero 2021] | **695** |
| % sobre el total de la Comunidad de Madrid | 0,1% |

### 2b. Nº de OCUPADOS en las unidades productivas situadas en la zona/municipio

| | |
|---|---|
| **Nº de ocupados** [Colectivo empresarial] [1 de enero 2021] | **1.953** |
| % sobre el total de la Comunidad de Madrid | 0,1% |

### 2c. Evolución del nº total de UNIDADES PRODUCTIVAS y de OCUPADOS situados en la zona/municipio

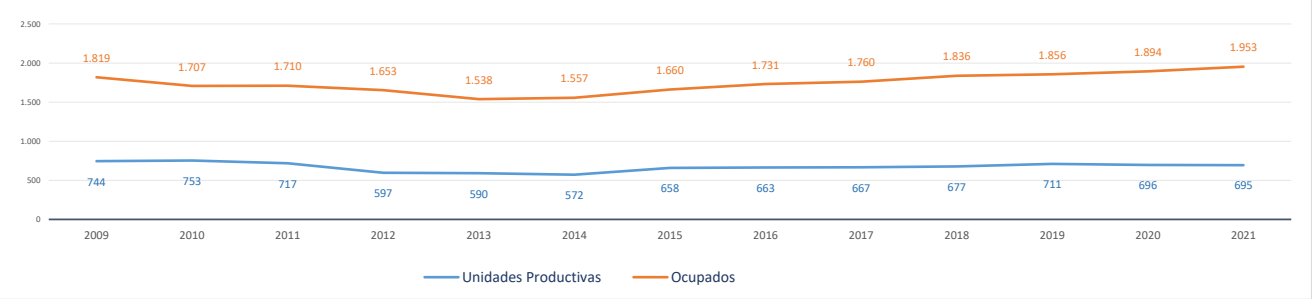


**Evolución cronológica de las UNIDADES PRODUCTIVAS en el municipio, la zona y la Región**

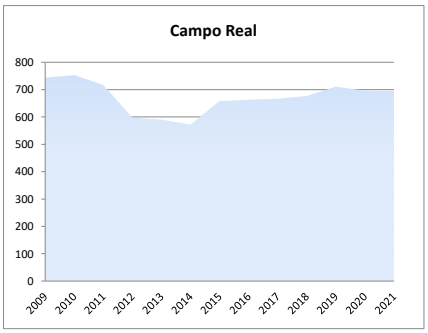


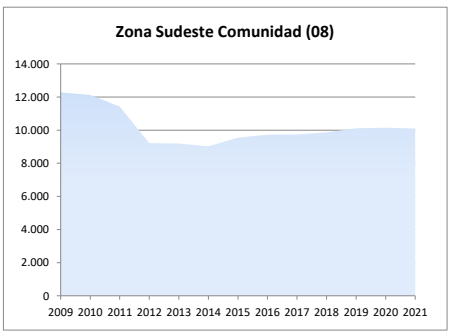


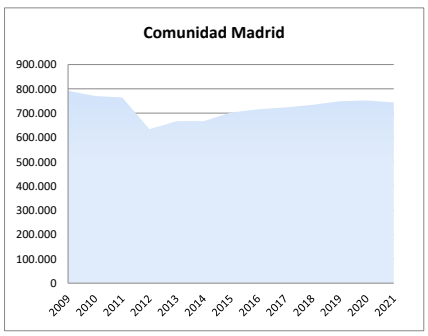

## 2d. Análisis por estrato de empleo

**Evolución del nº de UNIDADES PRODUCTIVAS situadas en la zona/municipio, según estrato de empleo 2009-2021** [datos a 1 de enero de cada año]

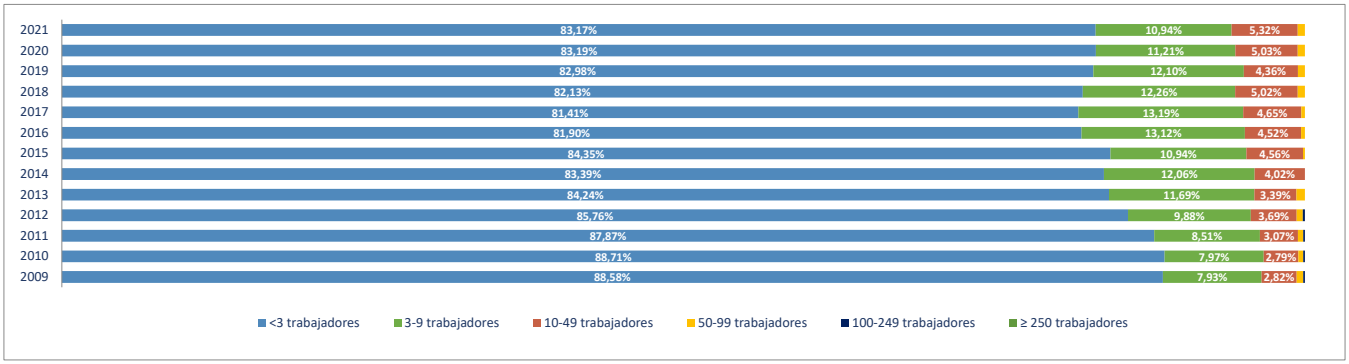


**Evolución del nº de OCUPADOS EN LAS UNIDADES PRODUCTIVAS situadas en la zona/municipio, según estrato de empleo 2009-2021** [ a 1 de enero de cada año]

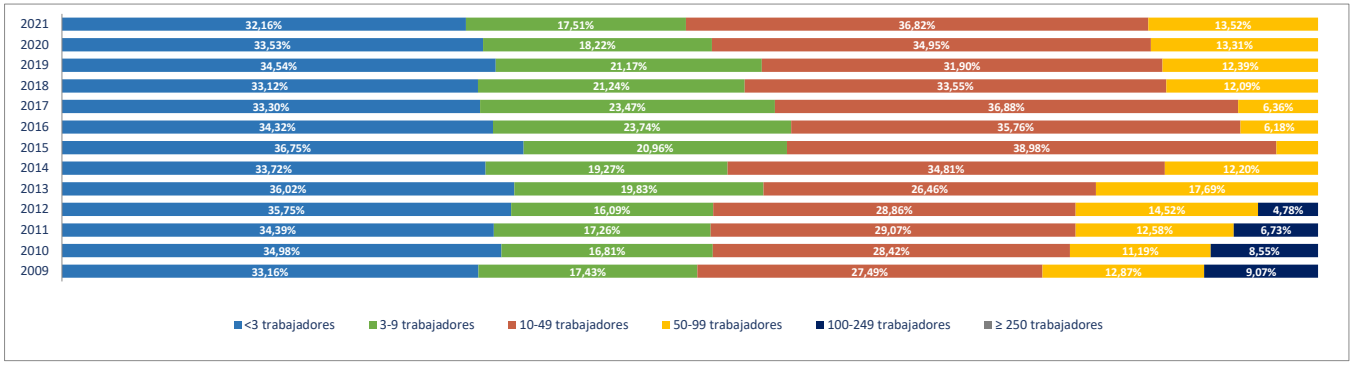


## 2e. Unidades productivas y ocupados por rama de actividad

| Total | Rama de actividad en 2021 [R-28 Colectivo empresarial] | Unidades product. | % | Ocupados | % |
|---|---|---|---|---|---|
| 1º | Agricultura, ganadería, caza, selvicultura y pesca | 9 | 1,29% | 24 | 1,23% |
| 2º | Minería, electricidad y agua | 7 | 1,01% | 44 | 2,25% |
| 3º | Industria de la alimentación, bebidas y tabaco | 24 | 3,45% | 103 | 5,27% |
| 4º | Industria textil, de la confección, cuero y calzado | 5 | 0,72% | 9 | 0,46% |
| 5º | Metálicas básicas e intermedias | 32 | 4,60% | 153 | 7,83% |
| 6º | Construcción de maquinaria y equipo mecánico | 6 | 0,86% | 46 | 2,36% |
| 7º | Construcción de maquinaria y equipo electrico, electrónico y óptico | 2 | 0,29% | 2 | 0,10% |
| 8º | Fabricación de material de transporte | 1 | 0,14% | 1 | 0,05% |
| 9º | Industria del papel y artes gráficas | 5 | 0,72% | 21 | 1,08% |
| 10º | Industria química, coquerias y refino de petroleo | 6 | 0,86% | 88 | 4,51% |
| 11º | Fabricación de otros productos minerales no metálicos | 7 | 1,01% | 16 | 0,82% |
| 12º | Industria de la madera, el caucho y otras industrias manufactureras | 17 | 2,45% | 108 | 5,53% |
| 13º | Construcción | 101 | 14,53% | 202 | 10,34% |
| 14º | Comercio mayorista e intermediarios del comercio (exc. vehículos) | 67 | 9,64% | 159 | 8,14% |
| 15º | Comercio minorista y comercio y reparación de vehículos | 104 | 14,96% | 188 | 9,63% |
| 16º | Hostelería | 34 | 4,89% | 58 | 2,97% |
| 17º | Transporte y almacenamiento | 73 | 10,50% | 146 | 7,48% |
| 18º | Información y comunicaciones | 11 | 1,58% | 12 | 0,61% |
| 19º | Actividades Inmobiliarias | 11 | 1,58% | 11 | 0,56% |
| 20º | Actividades profesionales, científicas y técnicas | 36 | 5,18% | 47 | 2,41% |
| 21º | Actividades administrativas y servicios auxiliares | 33 | 4,75% | 112 | 5,73% |
| 22º | Actividades financieras y de seguros | 13 | 1,87% | 51 | 2,61% |
| 23º | Admón publica, defensa, seguridad social y organismos extraterritoriales | 3 | 0,43% | 46 | 2,36% |
| 24º | Educación | 22 | 3,17% | 157 | 8,04% |
| 25º | Actividades sanitarias y de servicios sociales | 13 | 1,87% | 82 | 4,20% |
| 26º | Actividades artísticas, recreativas y de entretenimiento | 10 | 1,44% | 21 | 1,08% |
| 27º | Reparación y otros servicios personales | 18 | 2,59% | 18 | 0,92% |
| 28º | Actividades asociativas y de los hogares | 25 | 3,60% | 28 | 1,43% |

**Porcentaje de Unidades productivas y Ocupados por rama de actividad**

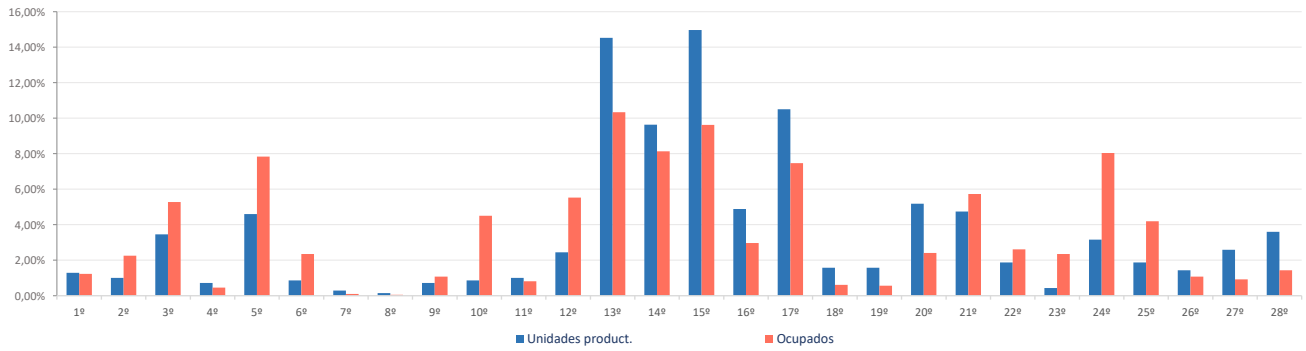

**Ranking 20 actividades económicas con más UNIDADES PRODUCTIVAS** [R-66 Colectivo empresarial] [1 enero 2021]

| | | |
|---|---|---|
| 1º | Actividades de construcción especializada | 83 |
| 2º | Comercio minorista (excepto vehículos) | 70 |
| 3º | Comercio mayorista e intermediarios del comercio (exc. vehículos) | 67 |
| 4º | Transporte terrestre de mercancías y por tubería | 56 |
| 5º | Comercio y reparación de vehículos | 34 |
| 6º | Servicios de comidas y bebidas | 33 |
| 7º | Fabricación de productos metálicos, excepto maquinaria y equipo | 32 |
| 8º | Otras actividades administrativas | 25 |
| 9º | Actividades de los hogares | 24 |
| 10º | Educación | 22 |
| 11º | Otras industrias alimenticias | 18 |
| 12º | Construcción general | 18 |
| 13º | Reparación y otros servicios personales | 18 |
| 14º | Actividades sanitarias y de servicios sociales | 13 |
| 15º | Otras actividades profesionales | 12 |
| 16º | Otras industrias manufacturas y reparación de maquinaria y equipo | 11 |
| 17º | Actividades Inmobiliarias | 11 |
| 18º | Actividades jurídicas y de contabilidad | 11 |
| 19º | Transporte terrestre de viajeros | 10 |
| 20º | Actividades artísticas, recreativas y de entretenimiento | 10 |

**Comparativa 20 actividades económicas con más UNIDADES PRODUCTIVAS en el municipio, la zona y la Región** [R-66 Colectivo empresarial] [1 enero 2021]

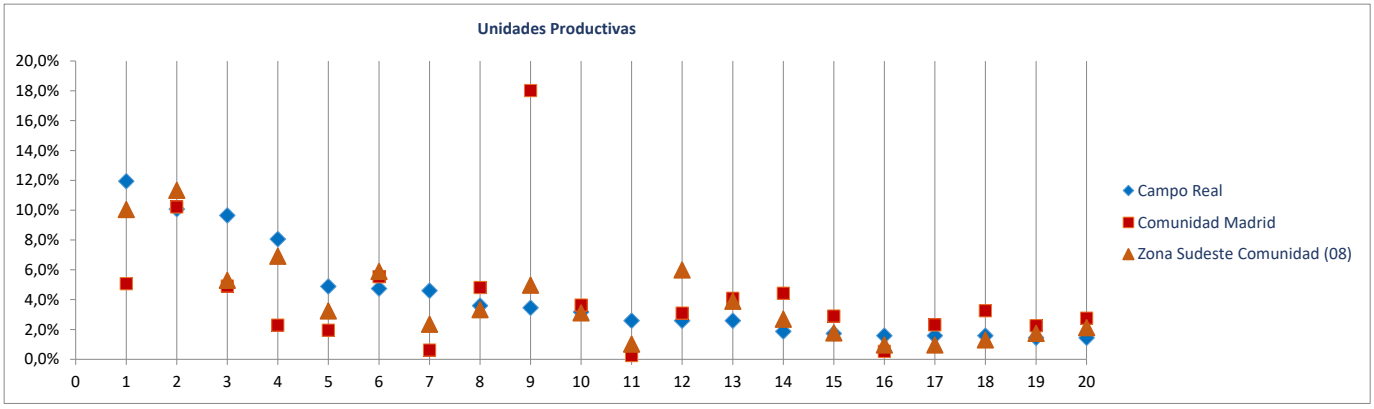


**Ranking 20 actividades económicas con más OCUPADOS** [R-66 Colectivo empresarial] [1 enero 2021]

| | | |
|---|---|---|
| 1º | Actividades de construcción especializada | 177 |
| 2º | Comercio mayorista e intermediarios del comercio (exc. vehículos) | 159 |
| 3º | Educación | 157 |
| 4º | Fabricación de productos metálicos, excepto maquinaria y equipo | 153 |
| 5º | Comercio minorista (excepto vehículos) | 139 |
| 6º | Transporte terrestre de mercancías y por tubería | 122 |
| 7º | Química de base e industrial | 88 |
| 8º | Actividades sanitarias y de servicios sociales | 82 |
| 9º | Fabricación de productos de caucho y materias plásticas | 75 |
| 10º | Actividades de alquiler | 65 |
| 11º | Servicios de comidas y bebidas | 57 |
| 12º | Comercio y reparación de vehículos | 49 |
| 13º | Otras actividades administrativas | 47 |
| 14º | Construcción de maquinaria y equipo mecánico | 46 |
| 15º | Admón publica, defensa, seguridad social y organismos extraterritoriales | 46 |
| 16º | Intermediación financiera excepto seguros y fondos de pensiones | 42 |
| 17º | Industrias cárnicas | 39 |
| 18º | Otras industrias alimenticias | 34 |
| 19º | Suministro de agua, saneamiento y gestión de residuos | 32 |
| 20º | Industrias lácteas | 30 |

**Comparativa 20 actividades económicas con más OCUPADOS en el municipio, la zona y la Región** [R66 - Colectivo empresarial] [1 enero 2021]

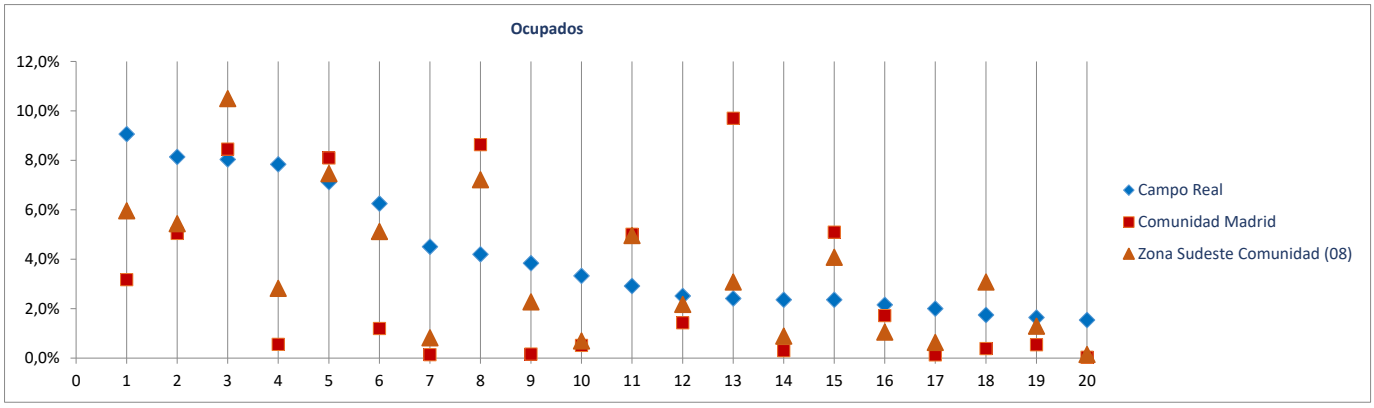

Radiografía de las zonas NUTS4 madrileñas

## BLOQUE 1. Datos geográficos y demográficos

# Carabaña

### Zona Sudeste Comunidad (08)

Ambite, Anchuelo, Belmonte de Tajo, Brea de Tajo, Campo Real, Carabaña, Colmenar de Oreja, Corpa, Chinchón, Estremera, Fuentidueña de Tajo, Loeches, Morata de Tajuña, Nuevo Baztán, Olmeda de las Fuentes, Orusco de Tajuña, Perales de Tajuña, Pezuela de las Torres, Pozuelo del Rey, Santorcaz, Los Santos de la Humosa, Tielmes, Titulcia, Torres de la Alameda, Valdaracete, Valdelaguna, Valdilecha, Valverde de Alcalá, Villaconejos, Villalbilla, Villamanrique de Tajo, Villar del Olmo, Villarejo de Salvanés

| | |
|---|---|
| **Superficie** (Km$^2$) | **47,7** |
| **Densidad de población** (1 enero 2021) [habitantes/km2] | **45** |

**Evolución 2009-2021 de la población empadronada** [personas] [datos a 1 de enero de cada año]

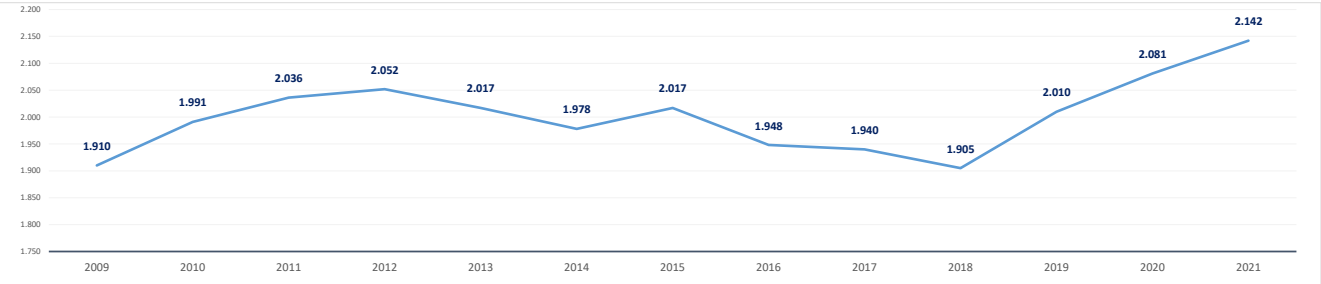


| | | | |
|---|---|---|---|
| **Población empadronada** (1 enero 2021) [personas] | **2.142** | | |
| **Edad media de la población** (2020) [años] | **42,0** | | |
| **Población 16-30 años** (1 enero 2021) [personas] | **325** | | |
| [% respecto del total de la población] | 15,2% | | |
| **Población extranjera** (1 enero 2021) [personas] | **367** | | |
| [% respecto del total de la población] | 17,1% | | |
| **Grado de juventud de la población** (población **≤ 15 años**) (1 enero 2021) [%] | **16,2%** | Nut: 16,6% | CM: 14,7% |
| **Grado de envejecimiento de la población** (población **≥ 65 años**) (1 enero 2021) [%] | **17,4%** | Nut: 14,9% | CM: 18,0% |
| **Proporción de dependencia** (1 enero 2021) [ratio:(poblac ≤15 años+≥65 años)/(poblac 16-64 años)] | **0,51** | Nut: 0,46 | CM: 0,49 |
| **Proporción de reemplazamiento** (1 enero 2021) [ratio: (población 16-40 años) / (población 41-65 años)] | **0,74** | Nut: 0,75 | CM: 0,79 |
| **Crecimiento de la población** empadronada [%] [enero 2020-enero 2021] | **2,9%** | | |
| **Crecimiento vegetativo** (2019) [número] **[nacimientos - defunciones]** [enero 2018-enero 2019] | **-12** | | |
| **Emigraciones al resto de Comunidades Autónomas** (2020) [número de bajas en el Padrón en la CM] | **35** | | |
| **Saldo migratorio** (2020) [número: inmigración - emigración.] | **70** | | |

**Evolución 2007-2020 de la edad media de la población** [años] [datos a 1 de enero de cada año]

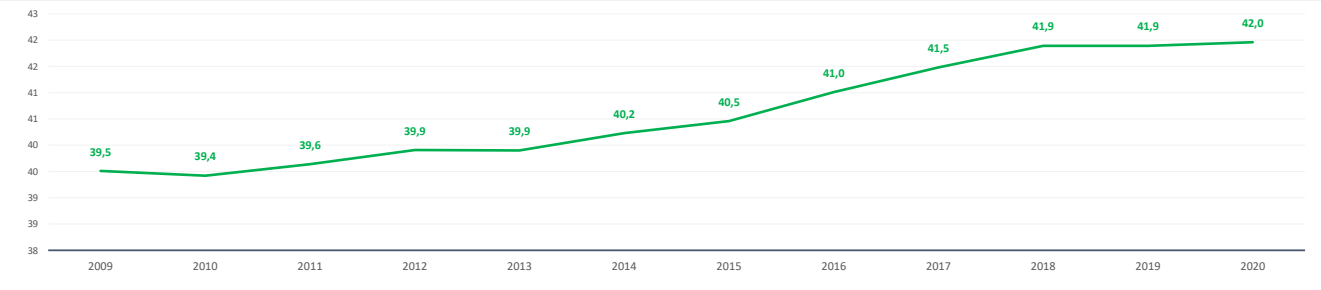


**Evolución 2009-2021 de la población ≤ 15 años y ≥ 65 años** [%] [datos a 1 de enero de cada año]

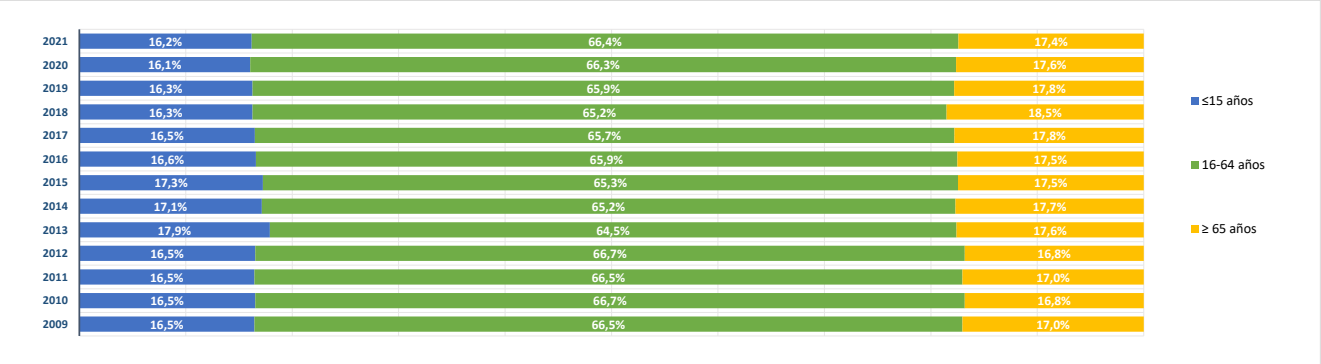

## BLOQUE 2. Mercado de trabajo y tejido productivo

# Carabaña

**Zona Sudeste Comunidad (08)**

Ambite, Anchuelo, Belmonte de Tajo, Brea de Tajo, Campo Real, Carabaña, Colmenar de Oreja, Corpa, Chinchón, Estremera, Fuentidueña de Tajo, Loeches, Morata de Tajuña, Nuevo Baztán, Olmeda de las Fuentes, Orusco de Tajuña, Perales de Tajuña, Pezuela de las Torres, Pozuelo del Rey, Santorcaz, Los Santos de la Humosa, Tielmes, Titulcia, Torres de la Alameda, Valdaracete, Valdelaguna, Valdilecha, Valverde de Alcalá, Villaconejos, Villalbilla, Villamanrique de Tajo, Villar del Olmo, Villarejo de Salvanés

### 1. Mercado de trabajo: datos sobre trabajadores RESIDENTES en la zona/municipio

#### 1a. Población de 16 a 64 años

| | |
|---|---|
| **Población de 16-64 años** [potencialmente activa] [Padrón municipal] [1 de enero 2021] | **1.402** |
| % sobre el total de la Comunidad de Madrid | 0,0% |

**Evolución de la población de 16-64 años** [en la zona o municipio de residencia]

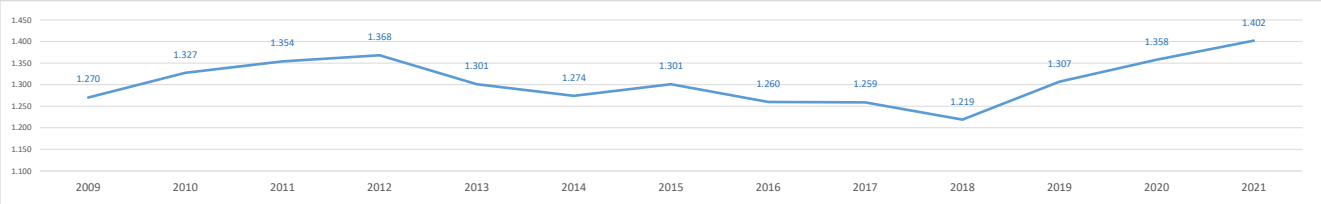


#### 1b. Paro registrado

**Evolución del número de parados registrados** (en la zona o municipio de residencia) [Datos a 31 de marzo]

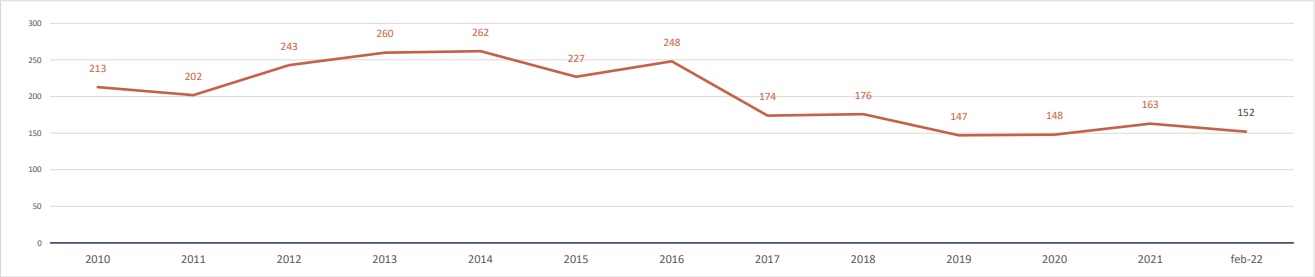


| | |
|---|---|
| **Parados registrados (31 marzo 2021)** [zona/municipio de residencia] | **163** |
| % respecto población 16-64 años de la zona o municipio | 11,6% |
| **Parados registrados, edad ≤ 24 años** | **11** |
| % respecto población 16-24 años de la zona o municipio | 5,9% |
| **Parados registrados, edad 25-44 años** | **65** |
| % respecto población 25-44 años de la zona o municipio | 10,6% |
| **Parados registrados, edad ≥ 45 años** | **87** |
| % respecto población 45-64 años de la zona o municipio | 14,4% |
| **Parados registrados, hombres** | **57** |
| % respecto población hombres de la zona o municipio | 8,0% |
| **Parados registrados, mujeres** | **106** |
| % respecto población mujeres de la zona o municipio | 15,4% |

| | |
|---|---|
| **Parados registrados (28 febrero 2022)** [zona/municipio de residencia] | **152** |
| **Parados registrados, edad ≤ 24 años** | **13** |
| **Parados registrados, edad 25-44 años** | **50** |
| **Parados registrados, edad ≥ 45 años** | **89** |
| **Parados registrados, hombres** | **54** |
| **Parados registrados, mujeres** | **98** |

**Gráfico comparativo Paro registrado últimos 3 años por Rango de Edad y Sexo**

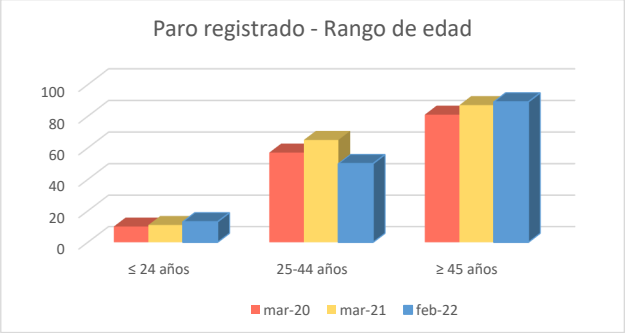


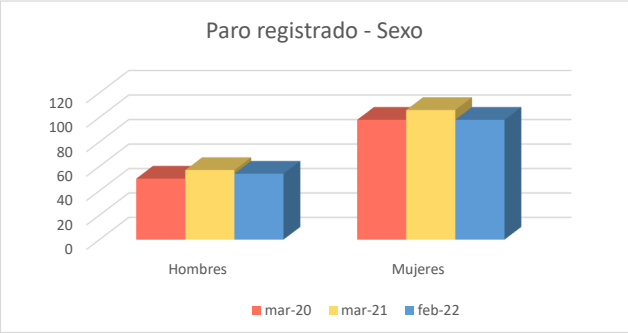

## 1c. Afiliados a la Seguridad Social por municipio de residencia del trabajador

| | |
|---|---|
| **Total Afiliados a la Seguridad Social**, por ubicación **residencia** (1 enero 2021) | **715** |
| % sobre el total de la Comunidad de Madrid | 0,02% |

| **Afiliados por intervalo de edad** (1/1/2021) | N | % |
|---|---|---|
| Afiliados a la Seguridad Social **< 30 años** | **95** | 13,3% |
| Afiliados a la Seguridad Social **30-49 años** | **424** | 59,3% |
| Afiliados a la Seguridad Social **≥ 50 años** | **196** | 27,4% |

| **Afiliados por grupo cotización** [régimen general] [1/1/2021] | N | % |
|---|---|---|
| Ingenieros/licenciados afiliados a la Seguridad Social | **21** | 2,9% |
| Ingenieros técnicos, peritos y ayudantes titulados afiliados a la Seguridad Socia | **33** | 4,6% |
| Jefes administrativos y de taller afiliados a la Seguridad Social | **24** | 3,4% |
| Ayudantes no titulados afiliados a la Seguridad Social | **15** | 2,1% |
| Oficiales administrativos afiliados a la Seguridad Social | **61** | 8,5% |
| Subalternos afiliados a la Seguridad Social | **41** | 5,7% |
| Auxiliares administrativos afiliados a la Seguridad Social | **79** | 11,0% |
| Oficiales de primera y segunda afiliados a la Seguridad Social | **130** | 18,2% |
| Oficiales de tercera y especialistas afiliados a la Seguridad Social | **65** | 9,1% |
| Peones afiliados a la Seguridad Social | **77** | 10,8% |
| Menores de dieciocho años afiliados a la Seguridad Social | **0** | 0,0% |
| Afiliados a la Seguridad Social sin grupo de cotización | **169** | 23,6% |

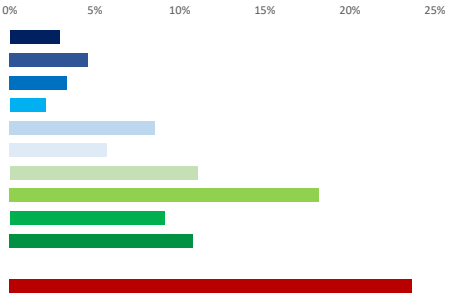


| **Afiliados por rama de actividad** (municipio de residencia) (1/1/2021) | N | % |
|---|---|---|
| Afiliados Seguridad Social, rama agricultura y ganadería | **10** | 1,4% |
| Afiliados Seguridad Social, rama minería, industria y energía | **81** | 11,3% |
| Afiliados Seguridad Social, rama de construcción | **84** | 11,7% |
| Afiliados Seguridad Social, rama de servicios de distribución y hostelería | **223** | 31,2% |
| Afiliados Seguridad Social, rama de servicios a empresas y financieros | **126** | 17,6% |
| Afiliados Seguridad Social, rama de otros servicios | **191** | 26,7% |

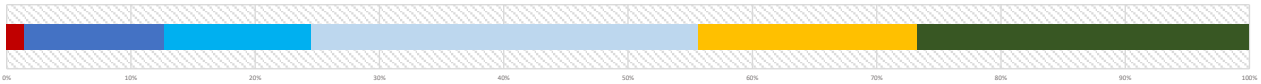


## 2. Mercado de trabajo: Tejido productivo de la zona/municipio (UNIDADES PRODUCTIVAS y OCUPADOS de esas Unidades productivas)

### 2a. Nº total de UNIDADES PRODUCTIVAS situadas en la zona/municipio

| | |
|---|---|
| **Unidades productivas** [colectivo empresarial] [1 de enero 2021] | **173** |
| % sobre el total de la Comunidad de Madrid | 0,0% |

### 2b. Nº de OCUPADOS en las unidades productivas situadas en la zona/municipio

| | |
|---|---|
| **Nº de ocupados** [Colectivo empresarial] [1 de enero 2021] | **384** |
| % sobre el total de la Comunidad de Madrid | 0,0% |

### 2c. Evolución del nº total de UNIDADES PRODUCTIVAS y de OCUPADOS situados en la zona/municipio

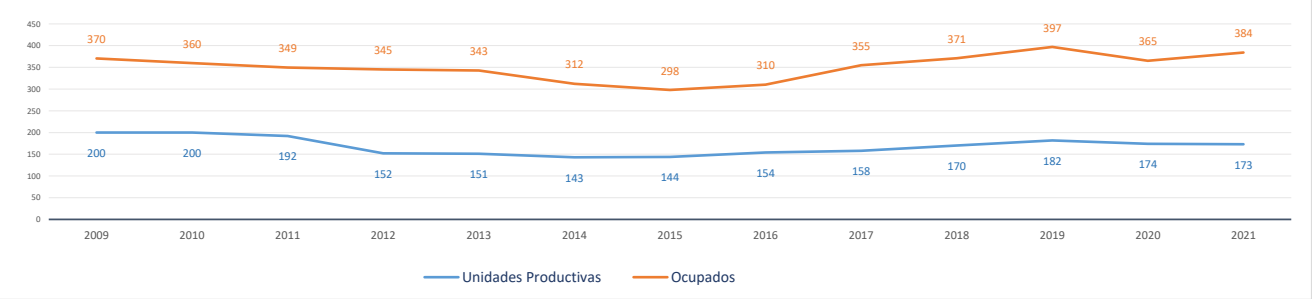


**Evolución cronológica de las UNIDADES PRODUCTIVAS en el municipio, la zona y la Región**

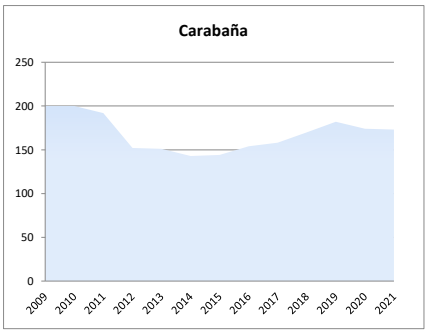


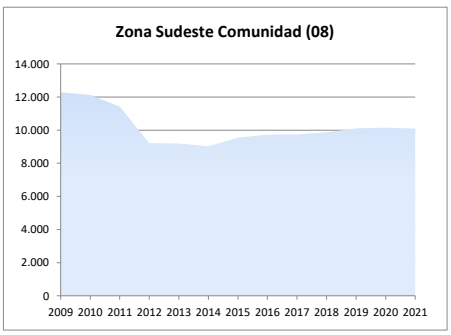


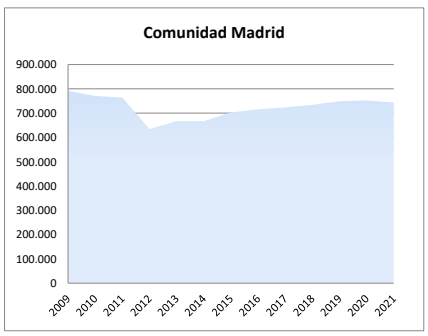

## 2d. Análisis por estrato de empleo

**Evolución del nº de UNIDADES PRODUCTIVAS situadas en la zona/municipio, según estrato de empleo 2009-2021** [datos a 1 de enero de cada año]

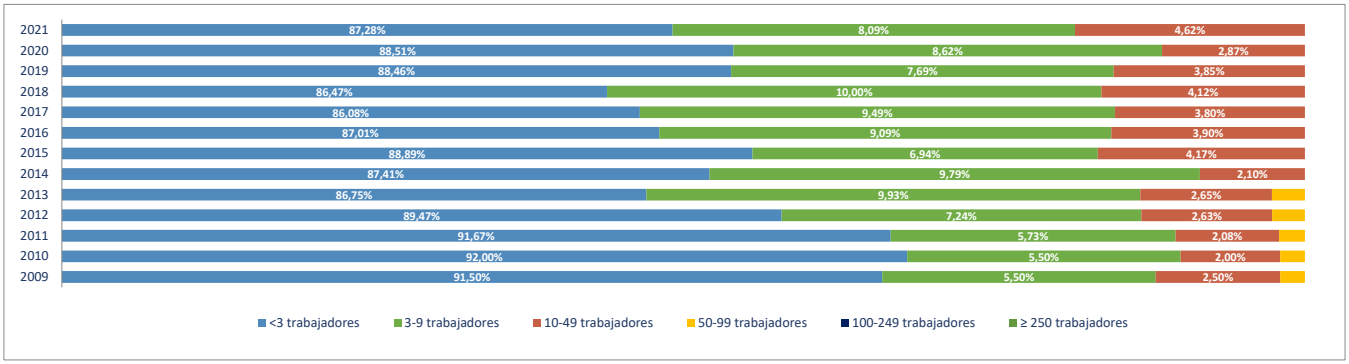


**Evolución del nº de OCUPADOS EN LAS UNIDADES PRODUCTIVAS situadas en la zona/municipio, según estrato de empleo 2009-2021** [ a 1 de enero de cada año]

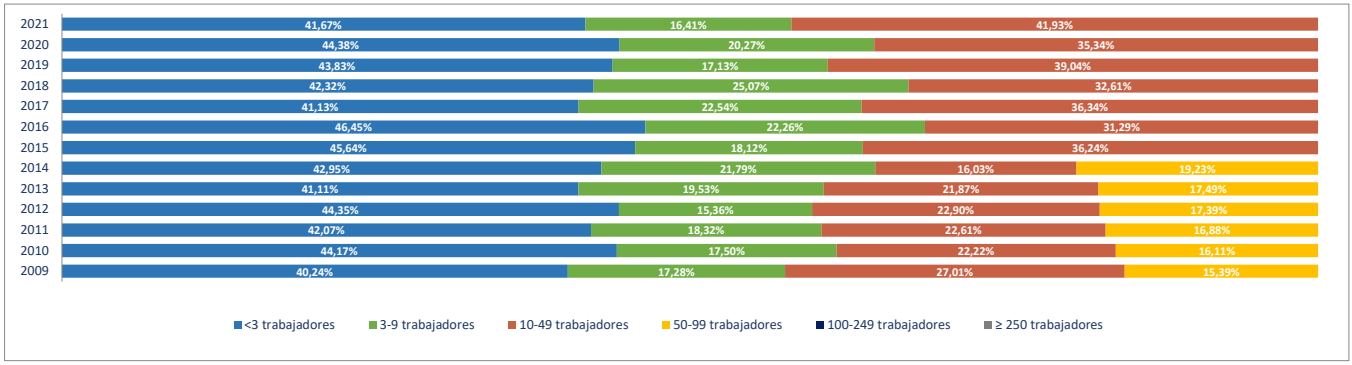


## 2e. Unidades productivas y ocupados por rama de actividad

| Total | Rama de actividad en 2021 [R-28 Colectivo empresarial] | Unidades product. | % | Ocupados | % |
|---|---|---|---|---|---|
| 1º | Agricultura, ganadería, caza, selvicultura y pesca | 8 | 4,62% | 18 | 4,69% |
| 2º | Minería, electricidad y agua | 1 | 0,58% | 1 | 0,26% |
| 3º | Industria de la alimentación, bebidas y tabaco | 1 | 0,58% | 1 | 0,26% |
| 4º | Industria textil, de la confección, cuero y calzado | 0 | 0,00% | 0 | 0,00% |
| 5º | Metálicas básicas e intermedias | 5 | 2,89% | 8 | 2,08% |
| 6º | Construcción de maquinaria y equipo mecánico | 0 | 0,00% | 0 | 0,00% |
| 7º | Construcción de maquinaria y equipo electrico, electrónico y óptico | 0 | 0,00% | 0 | 0,00% |
| 8º | Fabricación de material de transporte | 0 | 0,00% | 0 | 0,00% |
| 9º | Industria del papel y artes gráficas | 1 | 0,58% | 1 | 0,26% |
| 10º | Industria química, coquerias y refino de petroleo | 0 | 0,00% | 0 | 0,00% |
| 11º | Fabricación de otros productos minerales no metálicos | 0 | 0,00% | 0 | 0,00% |
| 12º | Industria de la madera, el caucho y otras industrias manufactureras | 6 | 3,47% | 15 | 3,91% |
| 13º | Construcción | 44 | 25,43% | 66 | 17,19% |
| 14º | Comercio mayorista e intermediarios del comercio (exc. vehículos) | 6 | 3,47% | 6 | 1,56% |
| 15º | Comercio minorista y comercio y reparación de vehículos | 26 | 15,03% | 30 | 7,81% |
| 16º | Hostelería | 20 | 11,56% | 32 | 8,33% |
| 17º | Transporte y almacenamiento | 18 | 10,40% | 18 | 4,69% |
| 18º | Información y comunicaciones | 2 | 1,16% | 2 | 0,52% |
| 19º | Actividades Inmobiliarias | 0 | 0,00% | 0 | 0,00% |
| 20º | Actividades profesionales, científicas y técnicas | 4 | 2,31% | 4 | 1,04% |
| 21º | Actividades administrativas y servicios auxiliares | 1 | 0,58% | 1 | 0,26% |
| 22º | Actividades financieras y de seguros | 4 | 2,31% | 4 | 1,04% |
| 23º | Admón publica, defensa, seguridad social y organismos extraterritoriales | 1 | 0,58% | 11 | 2,86% |
| 24º | Educación | 7 | 4,05% | 73 | 19,01% |
| 25º | Actividades sanitarias y de servicios sociales | 4 | 2,31% | 75 | 19,53% |
| 26º | Actividades artísticas, recreativas y de entretenimiento | 4 | 2,31% | 4 | 1,04% |
| 27º | Reparación y otros servicios personales | 6 | 3,47% | 8 | 2,08% |
| 28º | Actividades asociativas y de los hogares | 4 | 2,31% | 6 | 1,56% |

**Porcentaje de Unidades productivas y Ocupados por rama de actividad**

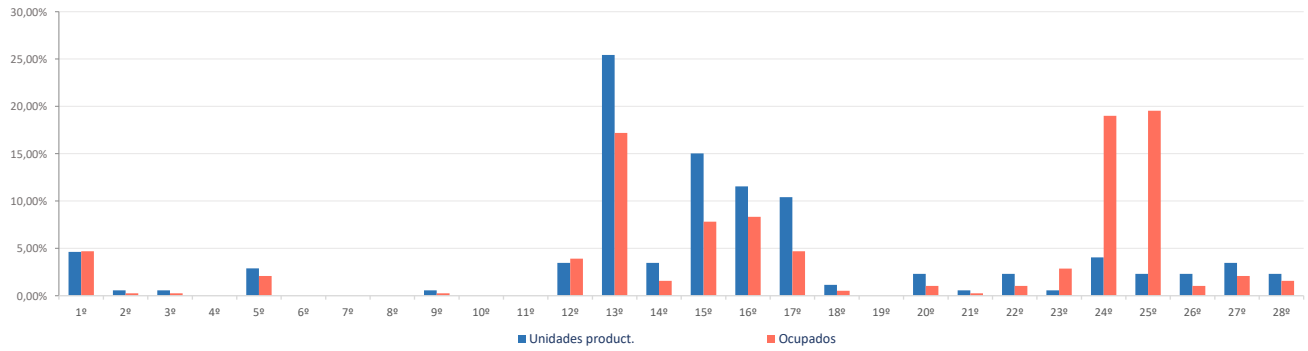

**Ranking 20 actividades económicas con más UNIDADES PRODUCTIVAS** [R-66 Colectivo empresarial] [1 enero 2021]

| | | |
|---|---|---|
| 1º | Actividades de construcción especializada | 34 |
| 2º | Comercio minorista (excepto vehículos) | 23 |
| 3º | Servicios de comidas y bebidas | 20 |
| 4º | Construcción general | 10 |
| 5º | Transporte terrestre de viajeros | 9 |
| 6º | Agricultura, ganadería, caza, selvicultura y pesca | 8 |
| 7º | Transporte terrestre de mercancías y por tubería | 8 |
| 8º | Educación | 7 |
| 9º | Comercio mayorista e intermediarios del comercio (exc. vehículos) | 6 |
| 10º | Reparación y otros servicios personales | 6 |
| 11º | Fabricación de productos metálicos, excepto maquinaria y equipo | 5 |
| 12º | Otras industrias manufacturas y reparación de maquinaria y equipo | 4 |
| 13º | Actividades sanitarias y de servicios sociales | 4 |
| 14º | Actividades artísticas, recreativas y de entretenimiento | 4 |
| 15º | Actividades de los hogares | 4 |
| 16º | Comercio y reparación de vehículos | 3 |
| 17º | Actividades auxiliares a los servicios financieros y a los seguros | 3 |
| 18º | Industria de la madera y el corcho (exc. muebles), cestería y espartería | 2 |
| 19º | Otras actividades profesionales | 2 |
| 20º | Suministro de agua, saneamiento y gestión de residuos | 1 |

**Comparativa 20 actividades económicas con más UNIDADES PRODUCTIVAS en el municipio, la zona y la Región** [R-66 Colectivo empresarial] [1 enero 2021]

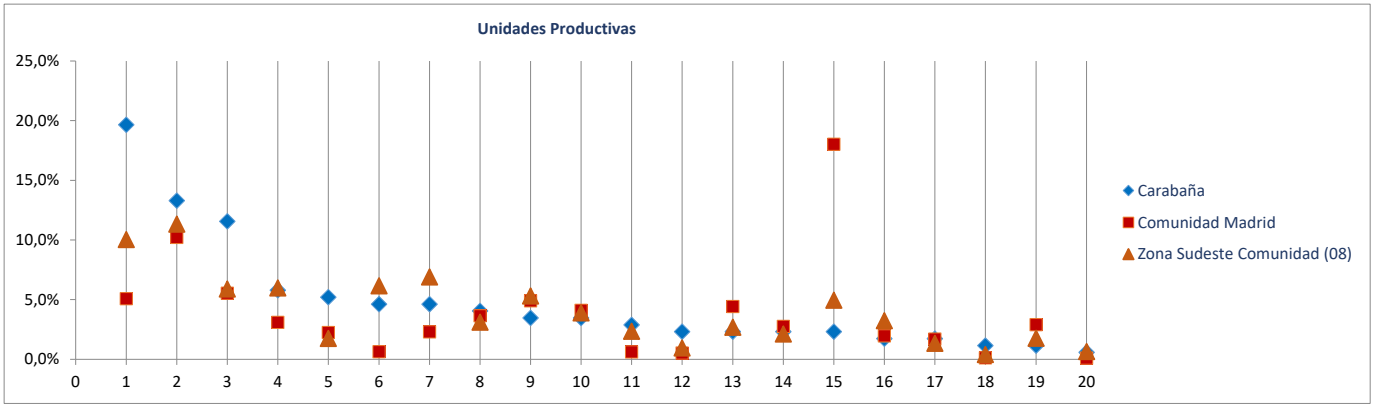


**Ranking 20 actividades económicas con más OCUPADOS** [R-66 Colectivo empresarial] [1 enero 2021]

| | | |
|---|---|---|
| 1º | Actividades sanitarias y de servicios sociales | 75 |
| 2º | Educación | 73 |
| 3º | Actividades de construcción especializada | 53 |
| 4º | Servicios de comidas y bebidas | 32 |
| 5º | Comercio minorista (excepto vehículos) | 27 |
| 6º | Agricultura, ganadería, caza, selvicultura y pesca | 18 |
| 7º | Construcción general | 13 |
| 8º | Otras industrias manufacturas y reparación de maquinaria y equipo | 12 |
| 9º | Admón publica, defensa, seguridad social y organismos extraterritoriales | 11 |
| 10º | Transporte terrestre de viajeros | 9 |
| 11º | Fabricación de productos metálicos, excepto maquinaria y equipo | 8 |
| 12º | Transporte terrestre de mercancías y por tubería | 8 |
| 13º | Reparación y otros servicios personales | 8 |
| 14º | Comercio mayorista e intermediarios del comercio (exc. vehículos) | 6 |
| 15º | Actividades de los hogares | 6 |
| 16º | Actividades artísticas, recreativas y de entretenimiento | 4 |
| 17º | Industria de la madera y el corcho (exc. muebles), cestería y espartería | 3 |
| 18º | Comercio y reparación de vehículos | 3 |
| 19º | Actividades auxiliares a los servicios financieros y a los seguros | 3 |
| 20º | Otras actividades profesionales | 2 |

**Comparativa 20 actividades económicas con más OCUPADOS en el municipio, la zona y la Región** [R66 - Colectivo empresarial] [1 enero 2021]

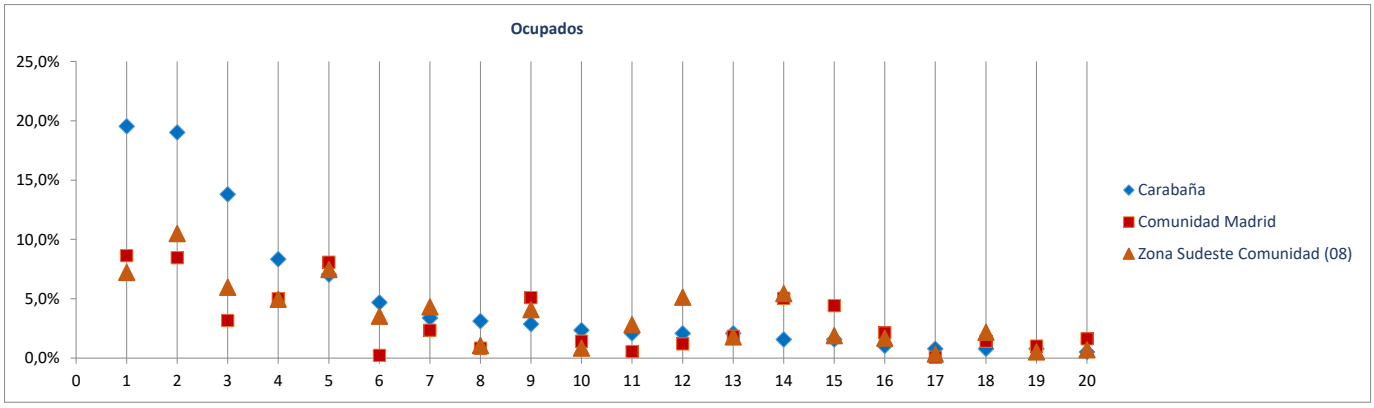

Radiografía de las zonas NUTS4 madrileñas

## BLOQUE 1. Datos geográficos y demográficos

# Chinchón

### Zona Sudeste Comunidad (08)

Ambite, Anchuelo, Belmonte de Tajo, Brea de Tajo, Campo Real, Carabaña, Colmenar de Oreja, Corpa, Chinchón, Estremera, Fuentidueña de Tajo, Loeches, Morata de Tajuña, Nuevo Baztán, Olmeda de las Fuentes, Orusco de Tajuña, Perales de Tajuña, Pezuela de las Torres, Pozuelo del Rey, Santorcaz, Los Santos de la Humosa, Tielmes, Titulcia, Torres de la Alameda, Valdaracete, Valdelaguna, Valdilecha, Valverde de Alcalá, Villaconejos, Villalbilla, Villamanrique de Tajo, Villar del Olmo, Villarejo de Salvanés

| | |
|---|---|
| **Superficie** (Km$^2$) | **115,9** |
| **Densidad de población** (1 enero 2021) [habitantes/km2] | **48** |

**Evolución 2009-2021 de la población empadronada** [personas] [datos a 1 de enero de cada año]

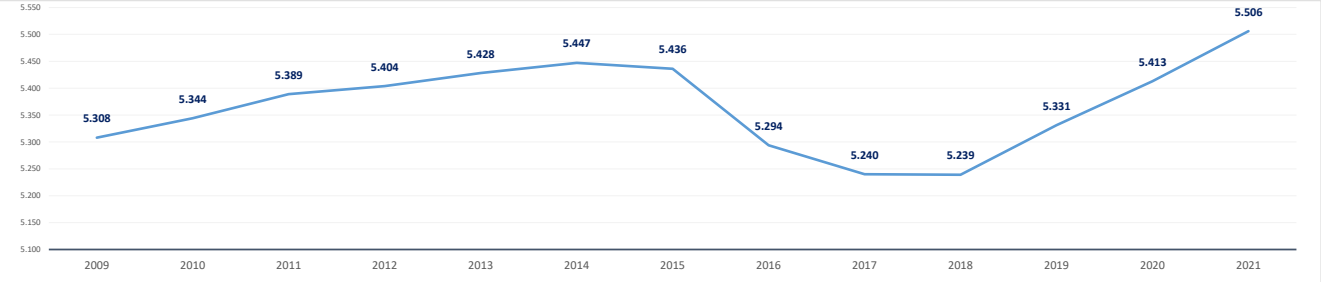


| | |
|---|---|
| **Población empadronada** (1 enero 2021) [personas] | **5.506** |
| **Edad media de la población** (2020) [años] | **43,3** |

| | |
|---|---|
| **Población 16-30 años** (1 enero 2021) [personas] | **860** |
| [% respecto del total de la población] | 15,6% |
| **Población extranjera** (1 enero 2021) [personas] | **643** |
| [% respecto del total de la población] | 11,7% |

| | | | |
|---|---|---|---|
| **Grado de juventud de la población** (población **≤ 15 años**) (1 enero 2021) [%] | **13,8%** | Nut: 16,6% | CM: 14,7% |
| **Grado de envejecimiento de la población** (población **≥ 65 años**) (1 enero 2021) [%] | **19,6%** | Nut: 14,9% | CM: 18,0% |
| **Proporción de dependencia** (1 enero 2021) [ratio:(poblac ≤15 años+≥65 años)/(poblac 16-64 años)] | **0,50** | Nut: 0,46 | CM: 0,49 |
| **Proporción de reemplazamiento** (1 enero 2021) [ratio: (población 16-40 años) / (población 41-65 años)] | **0,71** | Nut: 0,75 | CM: 0,79 |

| | |
|---|---|
| **Crecimiento de la población** empadronada [%] [enero 2020-enero 2021] | **1,7%** |
| **Crecimiento vegetativo** (2019) [número] **[nacimientos - defunciones]** [enero 2018-enero 2019] | **5** |
| **Emigraciones al resto de Comunidades Autónomas** (2020) [número de bajas en el Padrón en la CM] | **61** |
| **Saldo migratorio** (2020) [número: inmigración - emigración.] | **157** |

**Evolución 2007-2020 de la edad media de la población** [años] [datos a 1 de enero de cada año]

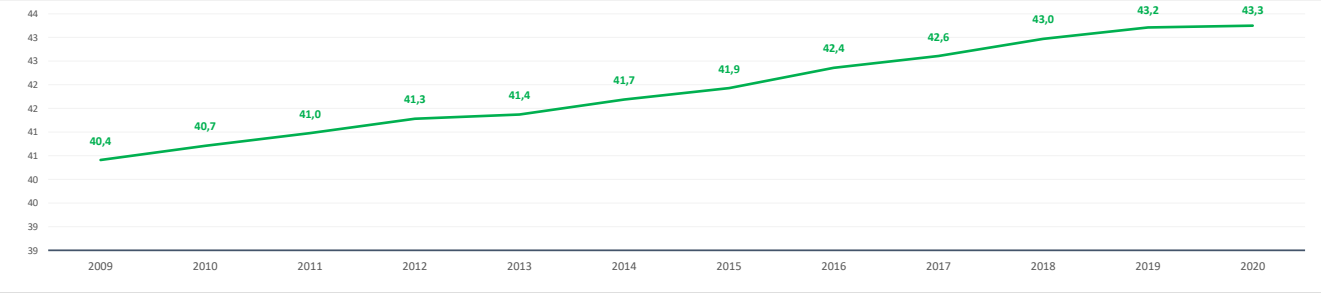


**Evolución 2009-2021 de la población ≤ 15 años y ≥ 65 años** [%] [datos a 1 de enero de cada año]

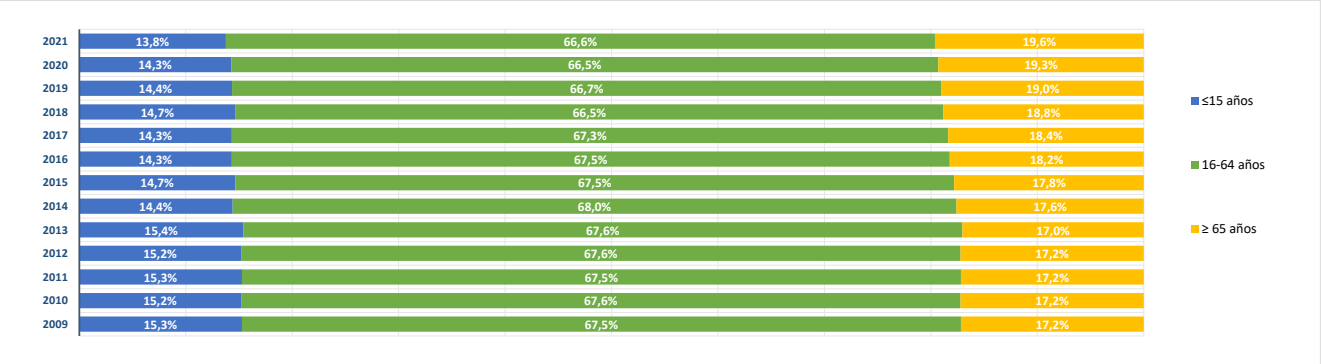

**BLOQUE 2. Mercado de trabajo y tejido productivo**

**Zona Sudeste Comunidad (08)**

# Chinchón

Ambite, Anchuelo, Belmonte de Tajo, Brea de Tajo, Campo Real, Carabaña, Colmenar de Oreja, Corpa, Chinchón, Estremera, Fuentidueña de Tajo, Loeches, Morata de Tajuña, Nuevo Baztán, Olmeda de las Fuentes, Orusco de Tajuña, Perales de Tajuña, Pezuela de las Torres, Pozuelo del Rey, Santorcaz, Los Santos de la Humosa, Tielmes, Titulcia, Torres de la Alameda, Valdaracete, Valdelaguna, Valdilecha, Valverde de Alcalá, Villaconejos, Villalbilla, Villamanrique de Tajo, Villar del Olmo, Villarejo de Salvanés

## 1. Mercado de trabajo: datos sobre trabajadores RESIDENTES en la zona/municipio

### 1a. Población de 16 a 64 años

| | |
|---|---|
| **Población de 16-64 años** [potencialmente activa] [Padrón municipal] [1 de enero 2021] | **3.616** |
| % sobre el total de la Comunidad de Madrid | 0,1% |

**Evolución de la población de 16-64 años** [en la zona o municipio de residencia]

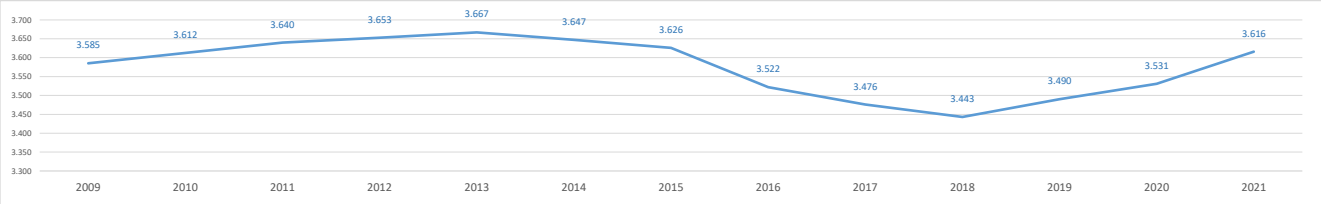


### 1b. Paro registrado

**Evolución del número de parados registrados** (en la zona o municipio de residencia) [Datos a 31 de marzo]

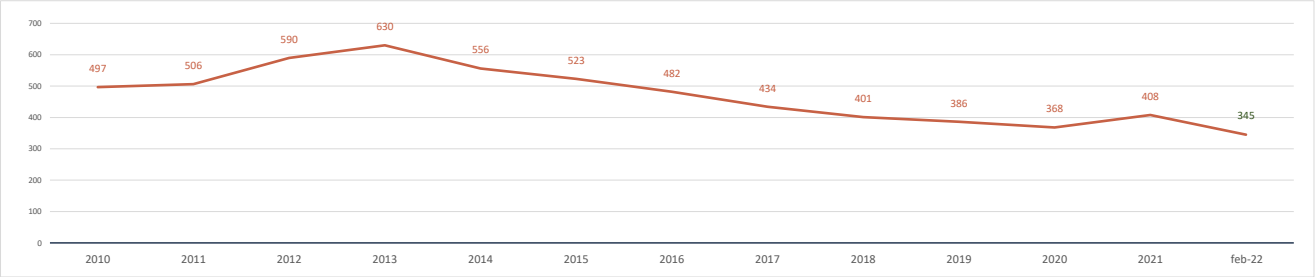


| | |
|---|---|
| **Parados registrados (31 marzo 2021)** [zona/municipio de residencia] | **408** |
| % respecto población 16-64 años de la zona o municipio | 11,3% |
| **Parados registrados, edad ≤ 24 años** | **32** |
| % respecto población 16-24 años de la zona o municipio | 6,3% |
| **Parados registrados, edad 25-44 años** | **158** |
| % respecto población 25-44 años de la zona o municipio | 10,9% |
| **Parados registrados, edad ≥ 45 años** | **218** |
| % respecto población 45-64 años de la zona o municipio | 13,2% |
| **Parados registrados, hombres** | **167** |
| % respecto población hombres de la zona o municipio | 9,1% |
| **Parados registrados, mujeres** | **241** |
| % respecto población mujeres de la zona o municipio | 13,6% |

| | |
|---|---|
| **Parados registrados (28 febrero 2022)** [zona/municipio de residencia] | **345** |
| **Parados registrados, edad ≤ 24 años** | **21** |
| **Parados registrados, edad 25-44 años** | **131** |
| **Parados registrados, edad ≥ 45 años** | **193** |
| **Parados registrados, hombres** | **135** |
| **Parados registrados, mujeres** | **210** |

**Gráfico comparativo Paro registrado últimos 3 años por Rango de Edad y Sexo**

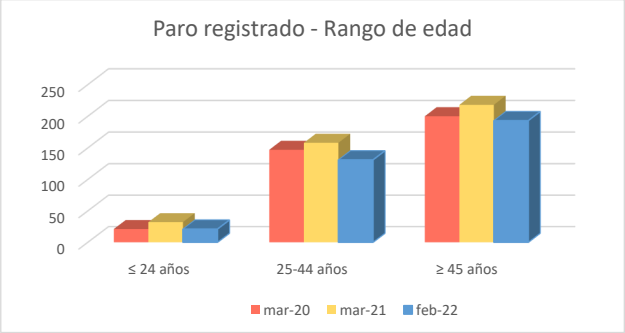


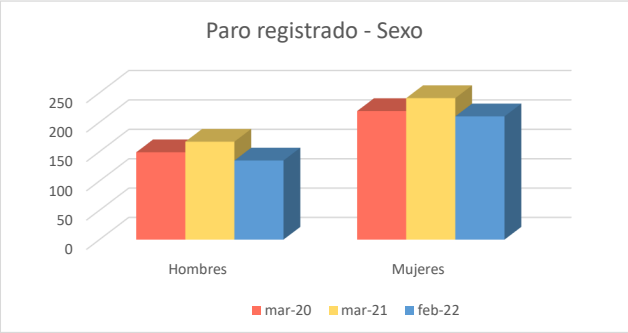

## 1c. Afiliados a la Seguridad Social por municipio de residencia del trabajador

| | |
|---|---|
| **Total Afiliados a la Seguridad Social**, por ubicación **residencia** (1 enero 2021) | **1.961** |
| % sobre el total de la Comunidad de Madrid | 0,06% |

| **Afiliados por intervalo de edad** (1/1/2021) | N | % |
|---|---|---|
| Afiliados a la Seguridad Social **< 30 años** | **311** | 15,9% |
| Afiliados a la Seguridad Social **30-49 años** | **970** | 49,5% |
| Afiliados a la Seguridad Social **≥ 50 años** | **680** | 34,7% |

| **Afiliados por grupo cotización** [régimen general] [1/1/2021] | N | % |
|---|---|---|
| Ingenieros/licenciados afiliados a la Seguridad Social | **81** | 4,1% |
| Ingenieros técnicos, peritos y ayudantes titulados afiliados a la Seguridad Socia | **83** | 4,2% |
| Jefes administrativos y de taller afiliados a la Seguridad Social | **72** | 3,7% |
| Ayudantes no titulados afiliados a la Seguridad Social | **76** | 3,9% |
| Oficiales administrativos afiliados a la Seguridad Social | **139** | 7,1% |
| Subalternos afiliados a la Seguridad Social | **89** | 4,5% |
| Auxiliares administrativos afiliados a la Seguridad Social | **197** | 10,0% |
| Oficiales de primera y segunda afiliados a la Seguridad Social | **282** | 14,4% |
| Oficiales de tercera y especialistas afiliados a la Seguridad Social | **225** | 11,5% |
| Peones afiliados a la Seguridad Social | **286** | 14,6% |
| Menores de dieciocho años afiliados a la Seguridad Social | **1** | 0,1% |
| Afiliados a la Seguridad Social sin grupo de cotización | **430** | 21,9% |

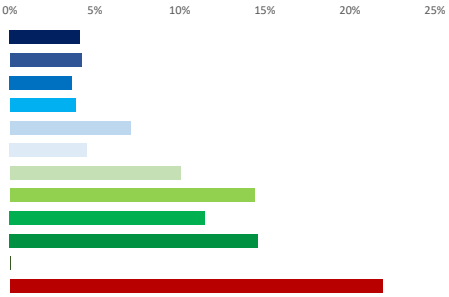


| **Afiliados por rama de actividad** (municipio de residencia) (1/1/2021) | N | % |
|---|---|---|
| Afiliados Seguridad Social, rama agricultura y ganadería | **142** | 7,2% |
| Afiliados Seguridad Social, rama minería, industria y energía | **197** | 10,0% |
| Afiliados Seguridad Social, rama de construcción | **144** | 7,3% |
| Afiliados Seguridad Social, rama de servicios de distribución y hostelería | **676** | 34,5% |
| Afiliados Seguridad Social, rama de servicios a empresas y financieros | **344** | 17,5% |
| Afiliados Seguridad Social, rama de otros servicios | **458** | 23,4% |

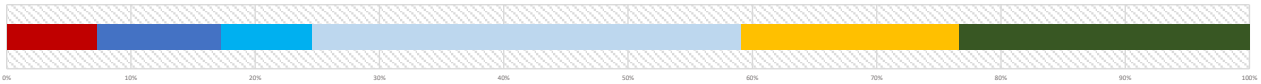


## 2. Mercado de trabajo: Tejido productivo de la zona/municipio (UNIDADES PRODUCTIVAS y OCUPADOS de esas Unidades productivas)

### 2a. Nº total de UNIDADES PRODUCTIVAS situadas en la zona/municipio

| | |
|---|---|
| **Unidades productivas** [colectivo empresarial] [1 de enero 2021] | **653** |
| % sobre el total de la Comunidad de Madrid | 0,1% |

### 2b. Nº de OCUPADOS en las unidades productivas situadas en la zona/municipio

| | |
|---|---|
| **Nº de ocupados** [Colectivo empresarial] [1 de enero 2021] | **1.504** |
| % sobre el total de la Comunidad de Madrid | 0,0% |

### 2c. Evolución del nº total de UNIDADES PRODUCTIVAS y de OCUPADOS situados en la zona/municipio

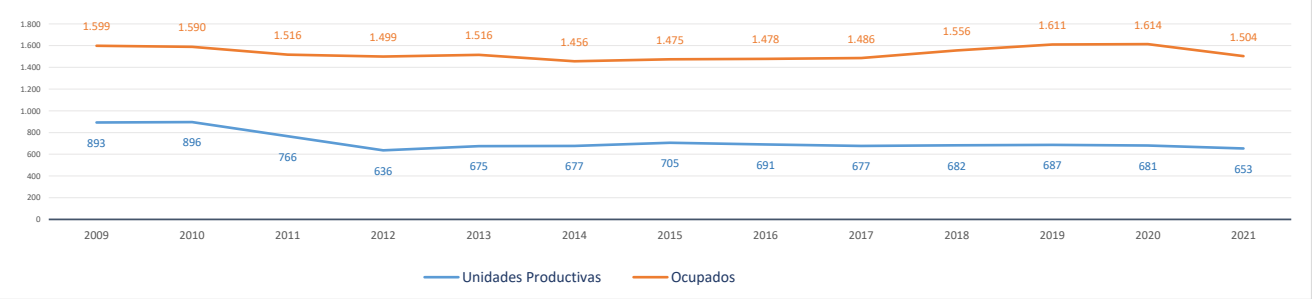


**Evolución cronológica de las UNIDADES PRODUCTIVAS en el municipio, la zona y la Región**

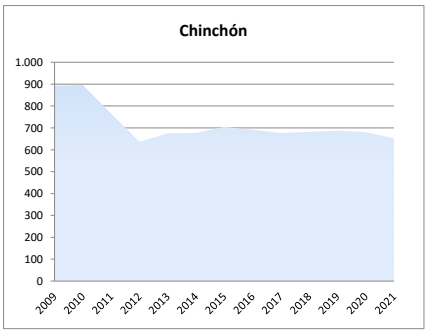


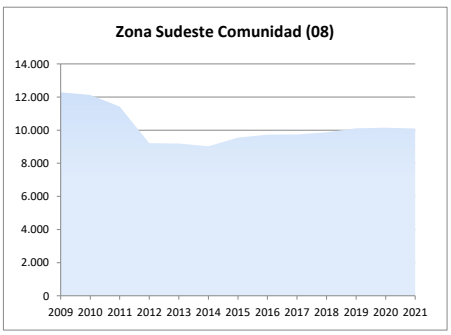


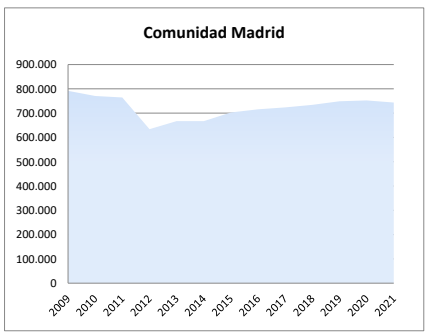

## 2d. Análisis por estrato de empleo

**Evolución del nº de UNIDADES PRODUCTIVAS situadas en la zona/municipio, según estrato de empleo 2009-2021** [datos a 1 de enero de cada año]

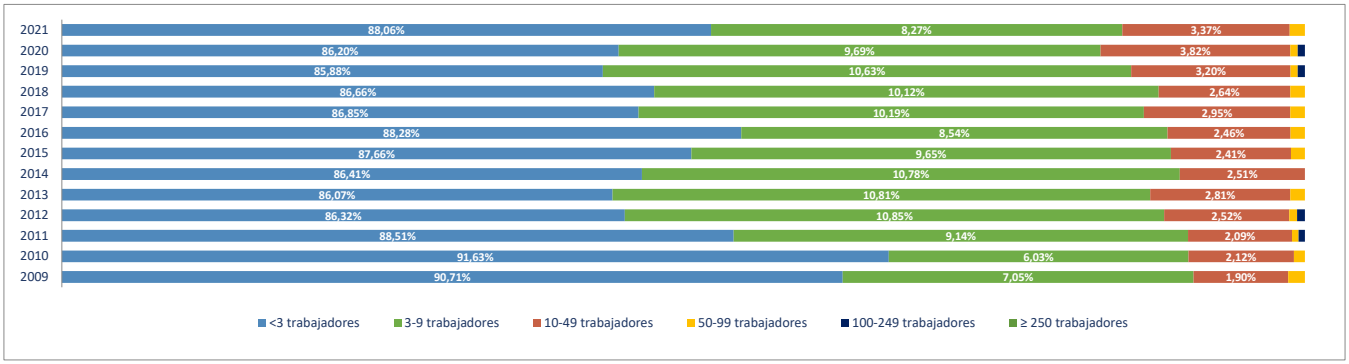


**Evolución del nº de OCUPADOS EN LAS UNIDADES PRODUCTIVAS situadas en la zona/municipio, según estrato de empleo 2009-2021** [ a 1 de enero de cada año]

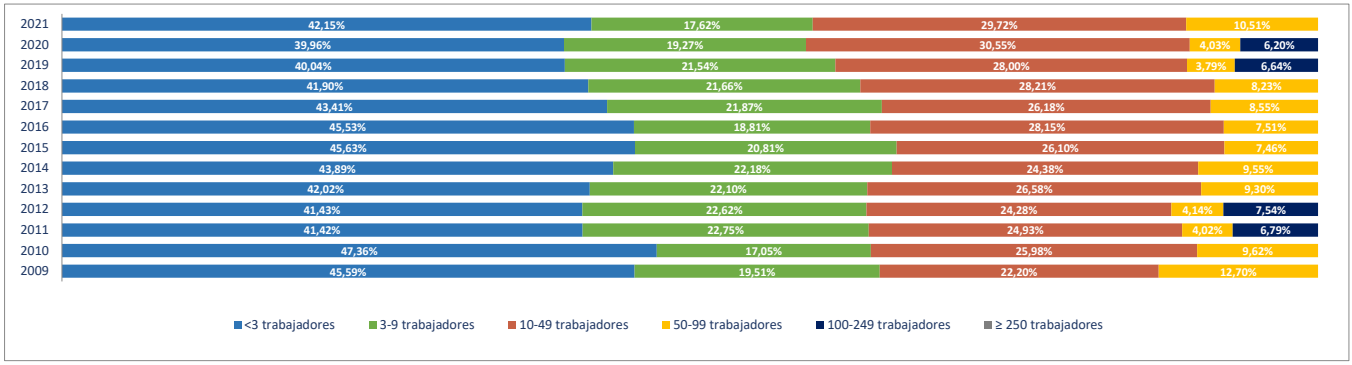


## 2e. Unidades productivas y ocupados por rama de actividad

| Total | Rama de actividad en 2021 [R-28 Colectivo empresarial] | Unidades product. | % | Ocupados | % |
|---|---|---|---|---|---|
| 1º | Agricultura, ganadería, caza, selvicultura y pesca | 107 | 16,39% | 190 | 12,63% |
| 2º | Minería, electricidad y agua | 3 | 0,46% | 5 | 0,33% |
| 3º | Industria de la alimentación, bebidas y tabaco | 19 | 2,91% | 114 | 7,58% |
| 4º | Industria textil, de la confección, cuero y calzado | 5 | 0,77% | 5 | 0,33% |
| 5º | Metálicas básicas e intermedias | 7 | 1,07% | 13 | 0,86% |
| 6º | Construcción de maquinaria y equipo mecánico | 1 | 0,15% | 1 | 0,07% |
| 7º | Construcción de maquinaria y equipo electrico, electrónico y óptico | 0 | 0,00% | 0 | 0,00% |
| 8º | Fabricación de material de transporte | 0 | 0,00% | 0 | 0,00% |
| 9º | Industria del papel y artes gráficas | 2 | 0,31% | 2 | 0,13% |
| 10º | Industria química, coquerias y refino de petroleo | 1 | 0,15% | 1 | 0,07% |
| 11º | Fabricación de otros productos minerales no metálicos | 1 | 0,15% | 1 | 0,07% |
| 12º | Industria de la madera, el caucho y otras industrias manufactureras | 10 | 1,53% | 12 | 0,80% |
| 13º | Construcción | 57 | 8,73% | 77 | 5,12% |
| 14º | Comercio mayorista e intermediarios del comercio (exc. vehículos) | 44 | 6,74% | 99 | 6,58% |
| 15º | Comercio minorista y comercio y reparación de vehículos | 95 | 14,55% | 134 | 8,91% |
| 16º | Hostelería | 89 | 13,63% | 210 | 13,96% |
| 17º | Transporte y almacenamiento | 21 | 3,22% | 37 | 2,46% |
| 18º | Información y comunicaciones | 3 | 0,46% | 3 | 0,20% |
| 19º | Actividades Inmobiliarias | 5 | 0,77% | 38 | 2,53% |
| 20º | Actividades profesionales, científicas y técnicas | 38 | 5,82% | 47 | 3,13% |
| 21º | Actividades administrativas y servicios auxiliares | 23 | 3,52% | 34 | 2,26% |
| 22º | Actividades financieras y de seguros | 11 | 1,68% | 34 | 2,26% |
| 23º | Admón publica, defensa, seguridad social y organismos extraterritoriales | 2 | 0,31% | 55 | 3,66% |
| 24º | Educación | 18 | 2,76% | 179 | 11,90% |
| 25º | Actividades sanitarias y de servicios sociales | 16 | 2,45% | 74 | 4,92% |
| 26º | Actividades artísticas, recreativas y de entretenimiento | 20 | 3,06% | 71 | 4,72% |
| 27º | Reparación y otros servicios personales | 25 | 3,83% | 36 | 2,39% |
| 28º | Actividades asociativas y de los hogares | 30 | 4,59% | 32 | 2,13% |

**Porcentaje de Unidades productivas y Ocupados por rama de actividad**

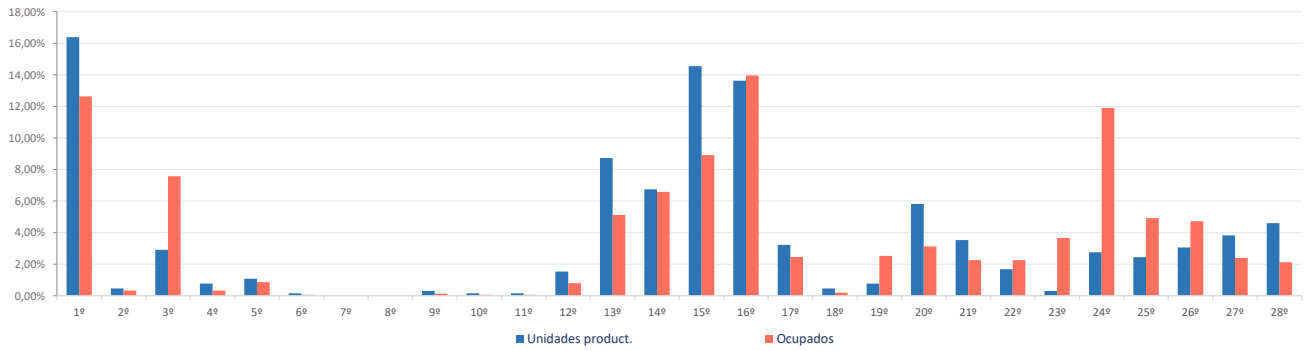

**Ranking 20 actividades económicas con más UNIDADES PRODUCTIVAS** [R-66 Colectivo empresarial] [1 enero 2021]

| | | |
|---|---|---|
| 1º | Agricultura, ganadería, caza, selvicultura y pesca | 107 |
| 2º | Comercio minorista (excepto vehículos) | 80 |
| 3º | Servicios de comidas y bebidas | 70 |
| 4º | Comercio mayorista e intermediarios del comercio (exc. vehículos) | 44 |
| 5º | Actividades de construcción especializada | 32 |
| 6º | Construcción general | 25 |
| 7º | Reparación y otros servicios personales | 25 |
| 8º | Actividades de los hogares | 25 |
| 9º | Actividades artísticas, recreativas y de entretenimiento | 20 |
| 10º | Alojamientos | 19 |
| 11º | Educación | 18 |
| 12º | Transporte terrestre de mercancías y por tubería | 17 |
| 13º | Actividades sanitarias y de servicios sociales | 16 |
| 14º | Comercio y reparación de vehículos | 15 |
| 15º | Otras actividades administrativas | 14 |
| 16º | Otras actividades profesionales | 13 |
| 17º | Otras industrias alimenticias | 12 |
| 18º | Servicios, ensayos y análisis técnicos | 12 |
| 19º | Actividades jurídicas y de contabilidad | 10 |
| 20º | Actividades de alquiler | 9 |

**Comparativa 20 actividades económicas con más UNIDADES PRODUCTIVAS en el municipio, la zona y la Región** [R-66 Colectivo empresarial] [1 enero 2021]

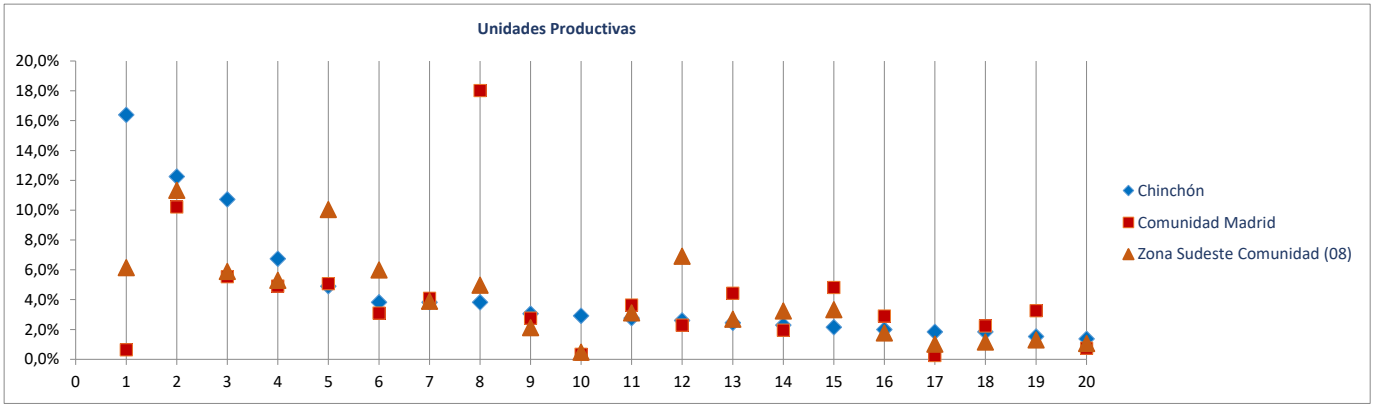


**Ranking 20 actividades económicas con más OCUPADOS** [R-66 Colectivo empresarial] [1 enero 2021]

| | | |
|---|---|---|
| 1º | Agricultura, ganadería, caza, selvicultura y pesca | 190 |
| 2º | Servicios de comidas y bebidas | 182 |
| 3º | Educación | 179 |
| 4º | Comercio minorista (excepto vehículos) | 119 |
| 5º | Otras industrias alimenticias | 103 |
| 6º | Comercio mayorista e intermediarios del comercio (exc. vehículos) | 99 |
| 7º | Actividades sanitarias y de servicios sociales | 74 |
| 8º | Actividades artísticas, recreativas y de entretenimiento | 71 |
| 9º | Admón publica, defensa, seguridad social y organismos extraterritoriales | 55 |
| 10º | Actividades de construcción especializada | 39 |
| 11º | Construcción general | 38 |
| 12º | Actividades Inmobiliarias | 38 |
| 13º | Reparación y otros servicios personales | 36 |
| 14º | Transporte terrestre de mercancías y por tubería | 33 |
| 15º | Alojamientos | 28 |
| 16º | Intermediación financiera excepto seguros y fondos de pensiones | 28 |
| 17º | Actividades de los hogares | 27 |
| 18º | Otras actividades administrativas | 25 |
| 19º | Actividades jurídicas y de contabilidad | 16 |
| 20º | Comercio y reparación de vehículos | 15 |

**Comparativa 20 actividades económicas con más OCUPADOS en el municipio, la zona y la Región** [R66 - Colectivo empresarial] [1 enero 2021]

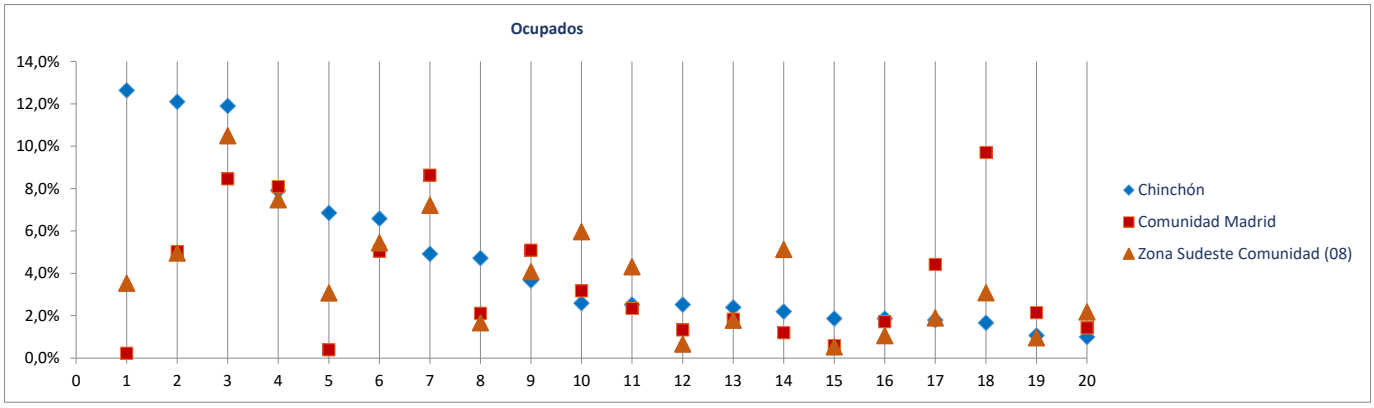

Radiografía de las zonas NUTS4 madrileñas

## BLOQUE 1. Datos geográficos y demográficos

# Colmenar de Oreja

### Zona Sudeste Comunidad (08)

Ambite, Anchuelo, Belmonte de Tajo, Brea de Tajo, Campo Real, Carabaña, Colmenar de Oreja, Corpa, Chinchón, Estremera, Fuentidueña de Tajo, Loeches, Morata de Tajuña, Nuevo Baztán, Olmeda de las Fuentes, Orusco de Tajuña, Perales de Tajuña, Pezuela de las Torres, Pozuelo del Rey, Santorcaz, Los Santos de la Humosa, Tielmes, Titulcia, Torres de la Alameda, Valdaracete, Valdelaguna, Valdilecha, Valverde de Alcalá, Villaconejos, Villalbilla, Villamanrique de Tajo, Villar del Olmo, Villarejo de Salvanés

| | |
|---|---|
| **Superficie** (Km$^2$) | **126,4** |
| **Densidad de población** (1 enero 2021) [habitantes/km2] | **66** |

**Evolución 2009-2021 de la población empadronada** [personas] [datos a 1 de enero de cada año]

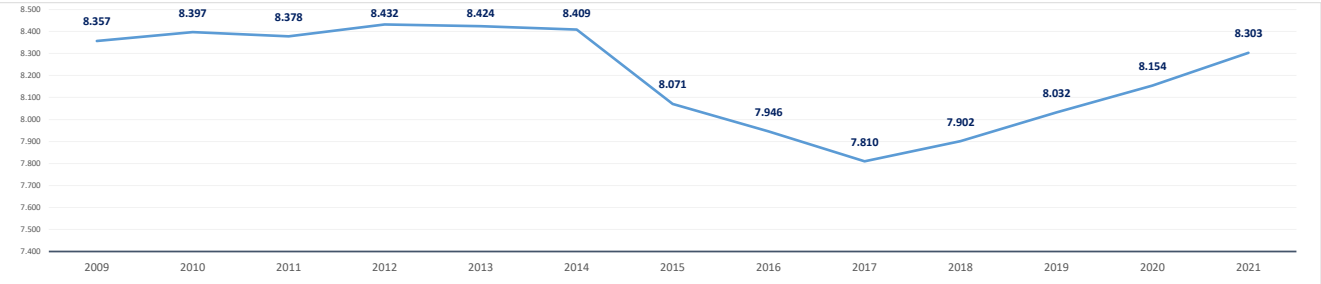


| | |
|---|---|
| **Población empadronada** (1 enero 2021) [personas] | **8.303** |
| **Edad media de la población** (2020) [años] | **42,8** |

| | |
|---|---|
| **Población 16-30 años** (1 enero 2021) [personas] | **1.325** |
| [% respecto del total de la población] | 16,0% |
| **Población extranjera** (1 enero 2021) [personas] | **724** |
| [% respecto del total de la población] | 8,7% |

| | | | |
|---|---|---|---|
| **Grado de juventud de la población** (población **≤ 15 años**) (1 enero 2021) [%] | **14,4%** | Nut: 16,6% | CM: 14,7% |
| **Grado de envejecimiento de la población** (población **≥ 65 años**) (1 enero 2021) [%] | **18,5%** | Nut: 14,9% | CM: 18,0% |
| **Proporción de dependencia** (1 enero 2021) [ratio:(poblac ≤15 años+≥65 años)/(poblac 16-64 años)] | **0,49** | Nut: 0,46 | CM: 0,49 |
| **Proporción de reemplazamiento** (1 enero 2021) [ratio: (población 16-40 años) / (población 41-65 años)] | **0,71** | Nut: 0,75 | CM: 0,79 |

| | |
|---|---|
| **Crecimiento de la población** empadronada [%] [enero 2020-enero 2021] | **1,8%** |
| **Crecimiento vegetativo** (2019) [número] **[nacimientos - defunciones]** [enero 2018-enero 2019] | **-24** |
| **Emigraciones al resto de Comunidades Autónomas** (2020) [número de bajas en el Padrón en la CM] | **77** |
| **Saldo migratorio** (2020) [número: inmigración - emigración.] | **204** |

**Evolución 2007-2020 de la edad media de la población** [años] [datos a 1 de enero de cada año]

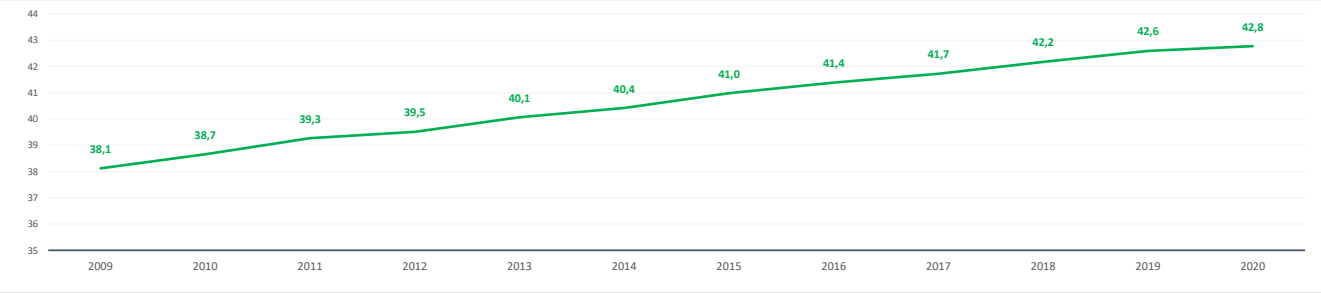


**Evolución 2009-2021 de la población ≤ 15 años y ≥ 65 años** [%] [datos a 1 de enero de cada año]

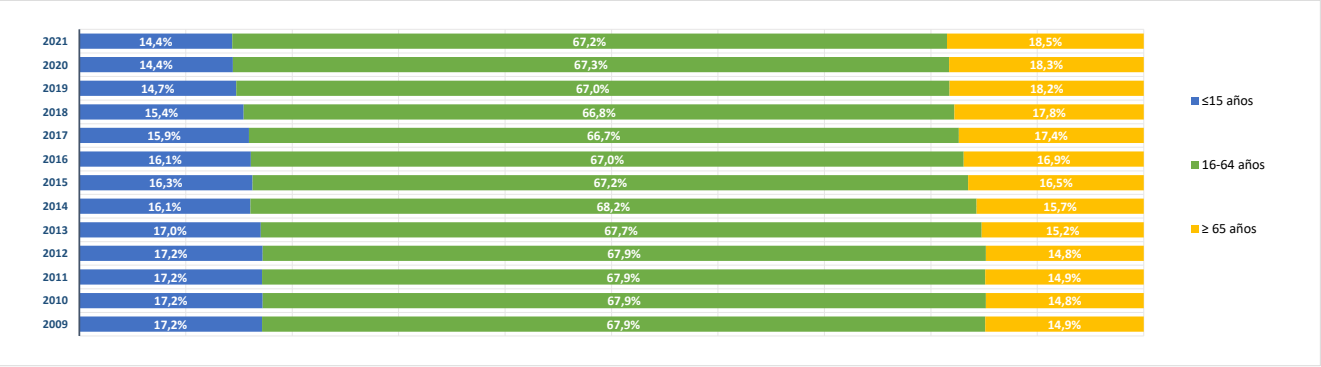

**BLOQUE 2. Mercado de trabajo y tejido productivo**

**Zona Sudeste Comunidad (08)**

# Colmenar de Oreja

Ambite, Anchuelo, Belmonte de Tajo, Brea de Tajo, Campo Real, Carabaña, Colmenar de Oreja, Corpa, Chinchón, Estremera, Fuentidueña de Tajo, Loeches, Morata de Tajuña, Nuevo Baztán, Olmeda de las Fuentes, Orusco de Tajuña, Perales de Tajuña, Pezuela de las Torres, Pozuelo del Rey, Santorcaz, Los Santos de la Humosa, Tielmes, Titulcia, Torres de la Alameda, Valdaracete, Valdelaguna, Valdilecha, Valverde de Alcalá, Villaconejos, Villalbilla, Villamanrique de Tajo, Villar del Olmo, Villarejo de Salvanés

## 1. Mercado de trabajo: datos sobre trabajadores RESIDENTES en la zona/municipio

### 1a. Población de 16 a 64 años

| | |
|---|---|
| **Población de 16-64 años** [potencialmente activa] [Padrón municipal] [1 de enero 2021] | **5.499** |
| % sobre el total de la Comunidad de Madrid | 0,1% |

**Evolución de la población de 16-64 años** [en la zona o municipio de residencia]

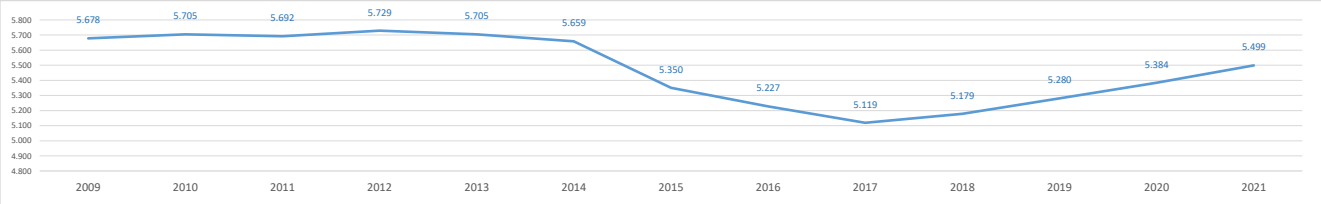


### 1b. Paro registrado

**Evolución del número de parados registrados** (en la zona o municipio de residencia) [Datos a 31 de marzo]

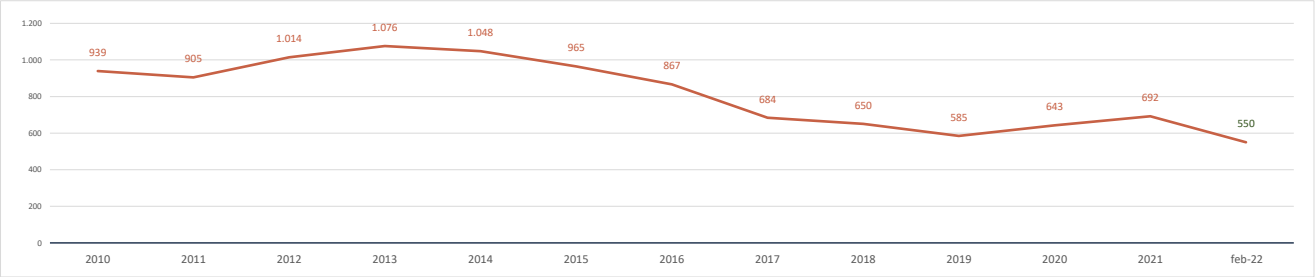


| | |
|---|---|
| **Parados registrados (31 marzo 2021)** [zona/municipio de residencia] | **692** |
| % respecto población 16-64 años de la zona o municipio | 12,6% |
| **Parados registrados, edad ≤ 24 años** | **57** |
| % respecto población 16-24 años de la zona o municipio | 7,0% |
| **Parados registrados, edad 25-44 años** | **272** |
| % respecto población 25-44 años de la zona o municipio | 12,9% |
| **Parados registrados, edad ≥ 45 años** | **363** |
| % respecto población 45-64 años de la zona o municipio | 14,1% |
| **Parados registrados, hombres** | **263** |
| % respecto población hombres de la zona o municipio | 9,3% |
| **Parados registrados, mujeres** | **429** |
| % respecto población mujeres de la zona o municipio | 16,0% |

| | |
|---|---|
| **Parados registrados (28 febrero 2022)** [zona/municipio de residencia] | **550** |
| **Parados registrados, edad ≤ 24 años** | **33** |
| **Parados registrados, edad 25-44 años** | **209** |
| **Parados registrados, edad ≥ 45 años** | **308** |
| **Parados registrados, hombres** | **208** |
| **Parados registrados, mujeres** | **342** |

**Gráfico comparativo Paro registrado últimos 3 años por Rango de Edad y Sexo**

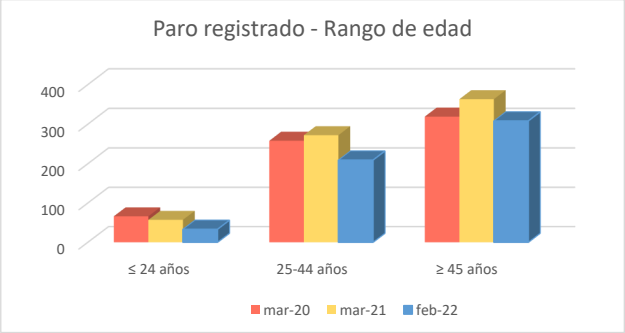


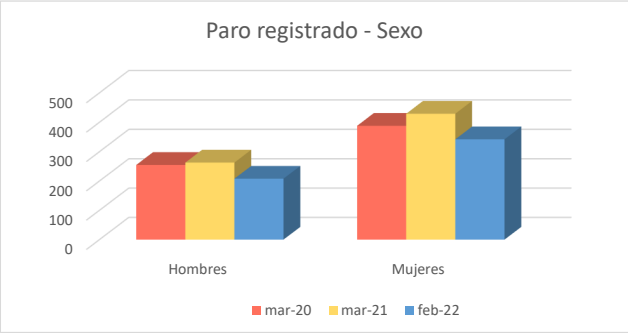

## 1c. Afiliados a la Seguridad Social por municipio de residencia del trabajador

| | |
|---|---|
| **Total Afiliados a la Seguridad Social**, por ubicación **residencia** (1 enero 2021) | **2.979** |
| % sobre el total de la Comunidad de Madrid | 0,09% |

| **Afiliados por intervalo de edad** (1/1/2021) | N | % |
|---|---|---|
| Afiliados a la Seguridad Social **< 30 años** | **479** | 16,1% |
| Afiliados a la Seguridad Social **30-49 años** | **1.549** | 52,0% |
| Afiliados a la Seguridad Social **≥ 50 años** | **951** | 31,9% |

| **Afiliados por grupo cotización** [régimen general] [1/1/2021] | N | % |
|---|---|---|
| Ingenieros/licenciados afiliados a la Seguridad Social | **92** | 3,1% |
| Ingenieros técnicos, peritos y ayudantes titulados afiliados a la Seguridad Socia | **77** | 2,6% |
| Jefes administrativos y de taller afiliados a la Seguridad Social | **87** | 2,9% |
| Ayudantes no titulados afiliados a la Seguridad Social | **85** | 2,9% |
| Oficiales administrativos afiliados a la Seguridad Social | **223** | 7,5% |
| Subalternos afiliados a la Seguridad Social | **161** | 5,4% |
| Auxiliares administrativos afiliados a la Seguridad Social | **325** | 10,9% |
| Oficiales de primera y segunda afiliados a la Seguridad Social | **614** | 20,6% |
| Oficiales de tercera y especialistas afiliados a la Seguridad Social | **252** | 8,5% |
| Peones afiliados a la Seguridad Social | **409** | 13,7% |
| Menores de dieciocho años afiliados a la Seguridad Social | **4** | 0,1% |
| Afiliados a la Seguridad Social sin grupo de cotización | **650** | 21,8% |

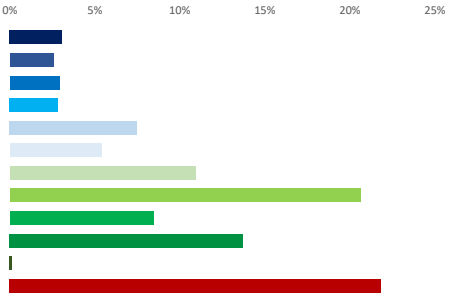


| **Afiliados por rama de actividad** (municipio de residencia) (1/1/2021) | N | % |
|---|---|---|
| Afiliados Seguridad Social, rama agricultura y ganadería | **85** | 2,9% |
| Afiliados Seguridad Social, rama minería, industria y energía | **358** | 12,0% |
| Afiliados Seguridad Social, rama de construcción | **512** | 17,2% |
| Afiliados Seguridad Social, rama de servicios de distribución y hostelería | **902** | 30,3% |
| Afiliados Seguridad Social, rama de servicios a empresas y financieros | **461** | 15,5% |
| Afiliados Seguridad Social, rama de otros servicios | **661** | 22,2% |

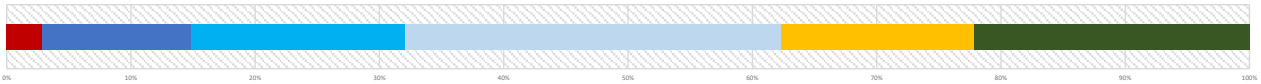


## 2. Mercado de trabajo: Tejido productivo de la zona/municipio (UNIDADES PRODUCTIVAS y OCUPADOS de esas Unidades productivas)

### 2a. Nº total de UNIDADES PRODUCTIVAS situadas en la zona/municipio

| | |
|---|---|
| **Unidades productivas** [colectivo empresarial] [1 de enero 2021] | **738** |
| % sobre el total de la Comunidad de Madrid | 0,1% |

### 2b. Nº de OCUPADOS en las unidades productivas situadas en la zona/municipio

| | |
|---|---|
| **Nº de ocupados** [Colectivo empresarial] [1 de enero 2021] | **1.586** |
| % sobre el total de la Comunidad de Madrid | 0,0% |

### 2c. Evolución del nº total de UNIDADES PRODUCTIVAS y de OCUPADOS situados en la zona/municipio

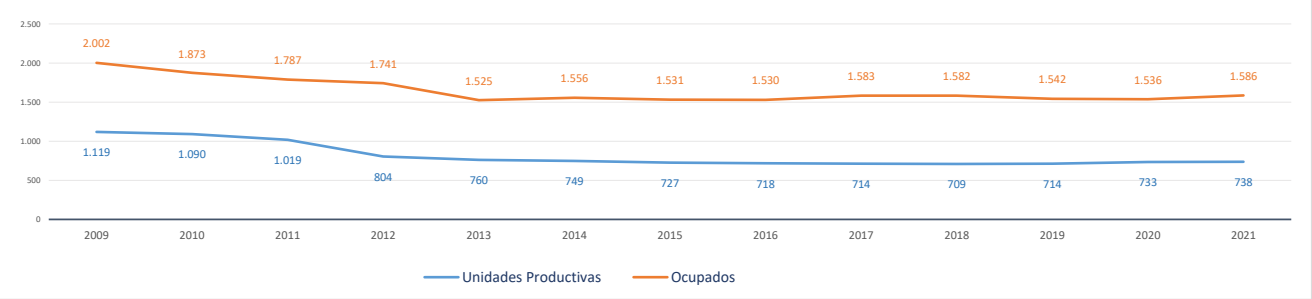


**Evolución cronológica de las UNIDADES PRODUCTIVAS en el municipio, la zona y la Región**

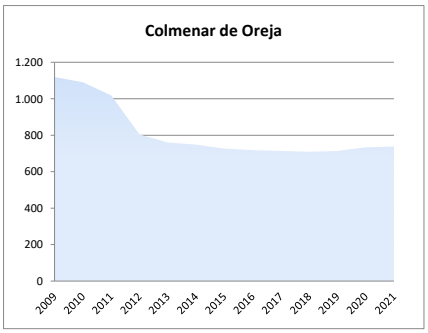


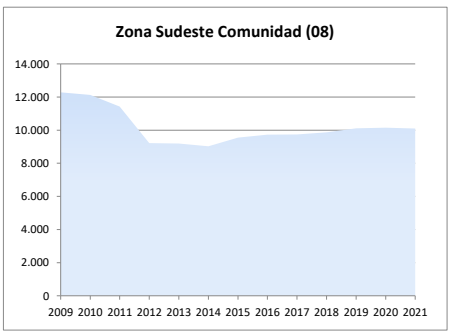


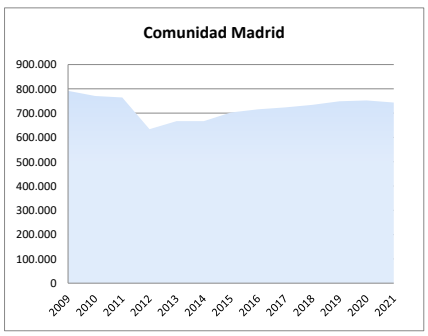

## 2d. Análisis por estrato de empleo

**Evolución del nº de UNIDADES PRODUCTIVAS situadas en la zona/municipio, según estrato de empleo 2009-2021** [datos a 1 de enero de cada año]

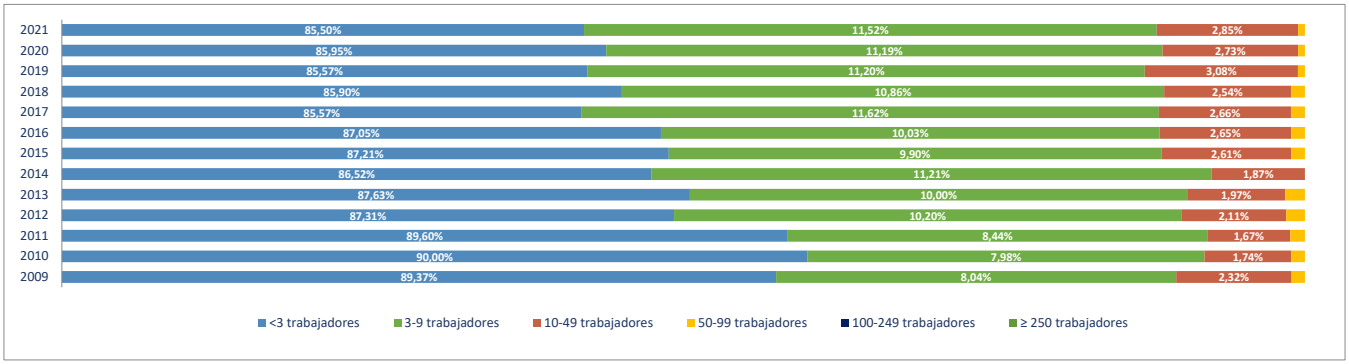


**Evolución del nº de OCUPADOS EN LAS UNIDADES PRODUCTIVAS situadas en la zona/municipio, según estrato de empleo 2009-2021** [ a 1 de enero de cada año]

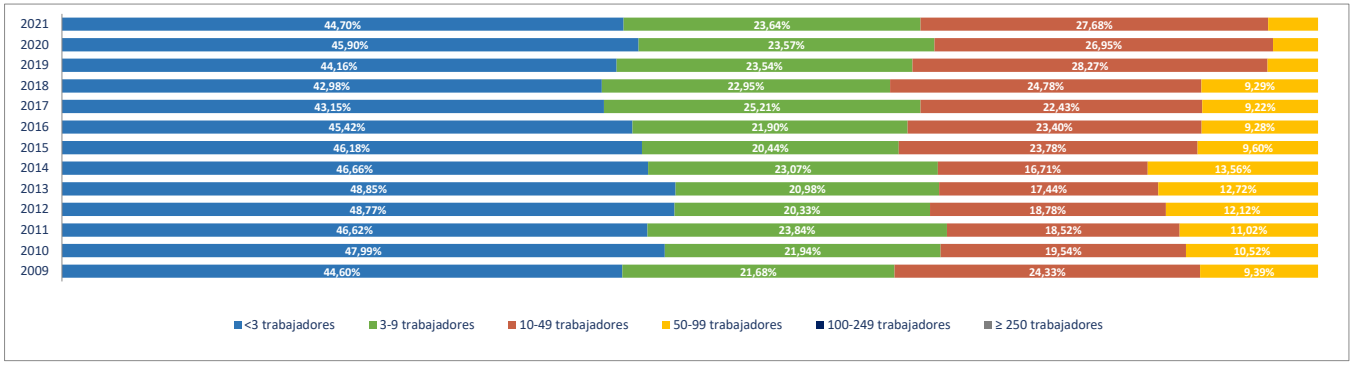


## 2e. Unidades productivas y ocupados por rama de actividad

| Total | Rama de actividad en 2021 [R-28 Colectivo empresarial] | Unidades product. | % | Ocupados | % |
|---|---|---|---|---|---|
| 1º | Agricultura, ganadería, caza, selvicultura y pesca | 51 | 6,91% | 79 | 4,98% |
| 2º | Minería, electricidad y agua | 8 | 1,08% | 58 | 3,66% |
| 3º | Industria de la alimentación, bebidas y tabaco | 21 | 2,85% | 45 | 2,84% |
| 4º | Industria textil, de la confección, cuero y calzado | 11 | 1,49% | 12 | 0,76% |
| 5º | Metálicas básicas e intermedias | 15 | 2,03% | 32 | 2,02% |
| 6º | Construcción de maquinaria y equipo mecánico | 1 | 0,14% | 1 | 0,06% |
| 7º | Construcción de maquinaria y equipo electrico, electrónico y óptico | 0 | 0,00% | 0 | 0,00% |
| 8º | Fabricación de material de transporte | 0 | 0,00% | 0 | 0,00% |
| 9º | Industria del papel y artes gráficas | 1 | 0,14% | 1 | 0,06% |
| 10º | Industria química, coquerias y refino de petroleo | 0 | 0,00% | 0 | 0,00% |
| 11º | Fabricación de otros productos minerales no metálicos | 11 | 1,49% | 25 | 1,58% |
| 12º | Industria de la madera, el caucho y otras industrias manufactureras | 2 | 0,27% | 3 | 0,19% |
| 13º | Construcción | 178 | 24,12% | 334 | 21,06% |
| 14º | Comercio mayorista e intermediarios del comercio (exc. vehículos) | 17 | 2,30% | 29 | 1,83% |
| 15º | Comercio minorista y comercio y reparación de vehículos | 118 | 15,99% | 228 | 14,38% |
| 16º | Hostelería | 51 | 6,91% | 86 | 5,42% |
| 17º | Transporte y almacenamiento | 46 | 6,23% | 63 | 3,97% |
| 18º | Información y comunicaciones | 8 | 1,08% | 8 | 0,50% |
| 19º | Actividades Inmobiliarias | 2 | 0,27% | 2 | 0,13% |
| 20º | Actividades profesionales, científicas y técnicas | 30 | 4,07% | 40 | 2,52% |
| 21º | Actividades administrativas y servicios auxiliares | 38 | 5,15% | 81 | 5,11% |
| 22º | Actividades financieras y de seguros | 13 | 1,76% | 35 | 2,21% |
| 23º | Admón publica, defensa, seguridad social y organismos extraterritoriales | 1 | 0,14% | 5 | 0,32% |
| 24º | Educación | 19 | 2,57% | 139 | 8,76% |
| 25º | Actividades sanitarias y de servicios sociales | 16 | 2,17% | 167 | 10,53% |
| 26º | Actividades artísticas, recreativas y de entretenimiento | 18 | 2,44% | 44 | 2,77% |
| 27º | Reparación y otros servicios personales | 35 | 4,74% | 41 | 2,59% |
| 28º | Actividades asociativas y de los hogares | 27 | 3,66% | 28 | 1,77% |

**Porcentaje de Unidades productivas y Ocupados por rama de actividad**

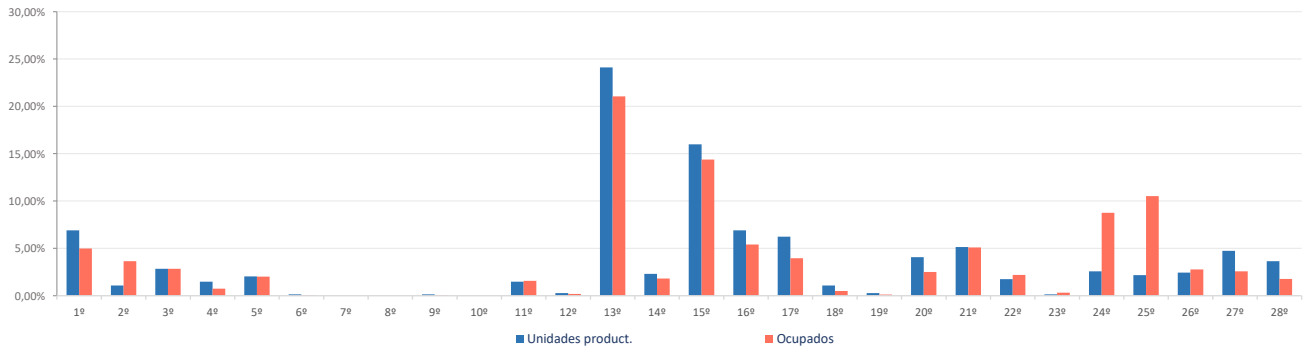

**Ranking 20 actividades económicas con más UNIDADES PRODUCTIVAS** [R-66 Colectivo empresarial] [1 enero 2021]

| | | |
|---|---|---|
| 1º | Comercio minorista (excepto vehículos) | 101 |
| 2º | Actividades de construcción especializada | 96 |
| 3º | Construcción general | 82 |
| 4º | Agricultura, ganadería, caza, selvicultura y pesca | 51 |
| 5º | Servicios de comidas y bebidas | 45 |
| 6º | Reparación y otros servicios personales | 35 |
| 7º | Transporte terrestre de mercancías y por tubería | 34 |
| 8º | Actividades de los hogares | 23 |
| 9º | Otras actividades administrativas | 20 |
| 10º | Educación | 19 |
| 11º | Actividades de alquiler | 18 |
| 12º | Actividades artísticas, recreativas y de entretenimiento | 18 |
| 13º | Comercio mayorista e intermediarios del comercio (exc. vehículos) | 17 |
| 14º | Comercio y reparación de vehículos | 17 |
| 15º | Actividades sanitarias y de servicios sociales | 16 |
| 16º | Fabricación de productos metálicos, excepto maquinaria y equipo | 15 |
| 17º | Otras actividades profesionales | 11 |
| 18º | Otras industrias alimenticias | 10 |
| 19º | Elaboración de bebidas e industria del tabaco | 10 |
| 20º | Industria de la confección y la peletería | 10 |

**Comparativa 20 actividades económicas con más UNIDADES PRODUCTIVAS en el municipio, la zona y la Región** [R-66 Colectivo empresarial] [1 enero 2021]

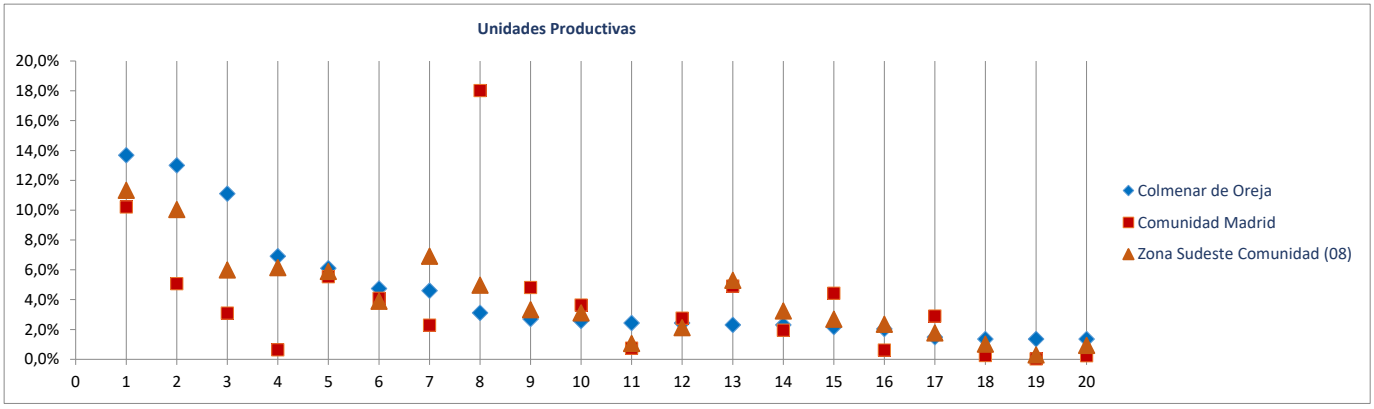


**Ranking 20 actividades económicas con más OCUPADOS** [R-66 Colectivo empresarial] [1 enero 2021]

| | | |
|---|---|---|
| 1º | Comercio minorista (excepto vehículos) | 183 |
| 2º | Construcción general | 181 |
| 3º | Actividades sanitarias y de servicios sociales | 167 |
| 4º | Actividades de construcción especializada | 153 |
| 5º | Educación | 139 |
| 6º | Agricultura, ganadería, caza, selvicultura y pesca | 79 |
| 7º | Servicios de comidas y bebidas | 78 |
| 8º | Otras actividades administrativas | 62 |
| 9º | Industrias extractivas | 53 |
| 10º | Transporte terrestre de mercancías y por tubería | 46 |
| 11º | Comercio y reparación de vehículos | 45 |
| 12º | Actividades artísticas, recreativas y de entretenimiento | 44 |
| 13º | Reparación y otros servicios personales | 41 |
| 14º | Fabricación de productos metálicos, excepto maquinaria y equipo | 32 |
| 15º | Otras industrias alimenticias | 29 |
| 16º | Comercio mayorista e intermediarios del comercio (exc. vehículos) | 29 |
| 17º | Intermediación financiera excepto seguros y fondos de pensiones | 26 |
| 18º | Fabricación de vidrio y productos de otras industrias no metálicas | 23 |
| 19º | Actividades de los hogares | 23 |
| 20º | Actividades de alquiler | 19 |

**Comparativa 20 actividades económicas con más OCUPADOS en el municipio, la zona y la Región** [R66 - Colectivo empresarial] [1 enero 2021]

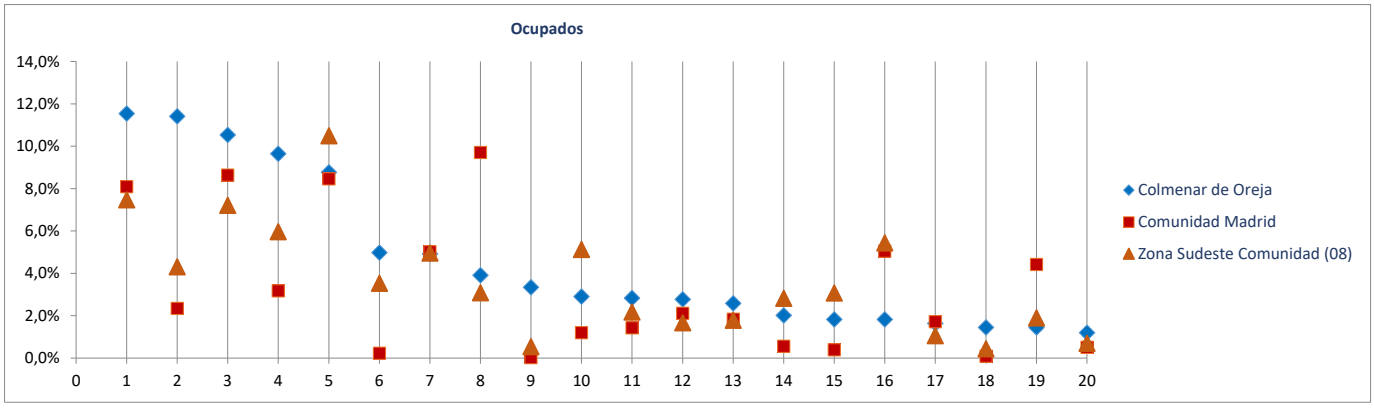

Radiografía de las zonas NUTS4 madrileñas

## BLOQUE 1. Datos geográficos y demográficos

# Corpa

### Zona Sudeste Comunidad (08)

Ambite, Anchuelo, Belmonte de Tajo, Brea de Tajo, Campo Real, Carabaña, Colmenar de Oreja, Corpa, Chinchón, Estremera, Fuentidueña de Tajo, Loeches, Morata de Tajuña, Nuevo Baztán, Olmeda de las Fuentes, Orusco de Tajuña, Perales de Tajuña, Pezuela de las Torres, Pozuelo del Rey, Santorcaz, Los Santos de la Humosa, Tielmes, Titulcia, Torres de la Alameda, Valdaracete, Valdelaguna, Valdilecha, Valverde de Alcalá, Villaconejos, Villalbilla, Villamanrique de Tajo, Villar del Olmo, Villarejo de Salvanés

| | |
|---|---|
| **Superficie** (Km$^2$) | **26,0** |
| **Densidad de población** (1 enero 2021) [habitantes/km2] | **29** |

**Evolución 2009-2021 de la población empadronada** [personas] [datos a 1 de enero de cada año]

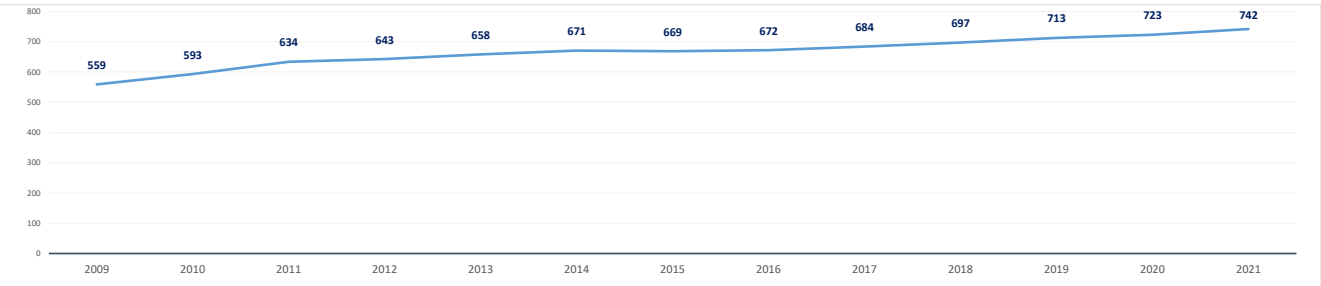


| | |
|---|---|
| **Población empadronada** (1 enero 2021) [personas] | **742** |
| **Edad media de la población** (2020) [años] | **39,8** |
| **Población 16-30 años** (1 enero 2021) [personas] | **86** |
| [% respecto del total de la población] | 11,6% |
| **Población extranjera** (1 enero 2021) [personas] | **71** |
| [% respecto del total de la población] | 9,6% |

| | | | |
|---|---|---|---|
| **Grado de juventud de la población** (población **≤ 15 años**) (1 enero 2021) [%] | **19,3%** | Nut: 16,6% | CM: 14,7% |
| **Grado de envejecimiento de la población** (población **≥ 65 años**) (1 enero 2021) [%] | **15,1%** | Nut: 14,9% | CM: 18,0% |
| **Proporción de dependencia** (1 enero 2021) [ratio:(poblac ≤15 años+≥65 años)/(poblac 16-64 años)] | **0,52** | Nut: 0,46 | CM: 0,49 |
| **Proporción de reemplazamiento** (1 enero 2021) [ratio: (población 16-40 años) / (población 41-65 años)] | **0,80** | Nut: 0,75 | CM: 0,79 |

| | |
|---|---|
| **Crecimiento de la población** empadronada [%] [enero 2020-enero 2021] | **2,6%** |
| **Crecimiento vegetativo** (2019) [número] **[nacimientos - defunciones]** [enero 2018-enero 2019] | **8** |
| **Emigraciones al resto de Comunidades Autónomas** (2020) [número de bajas en el Padrón en la CM] | **8** |
| **Saldo migratorio** (2020) [número: inmigración - emigración.] | **27** |

**Evolución 2007-2020 de la edad media de la población** [años] [datos a 1 de enero de cada año]

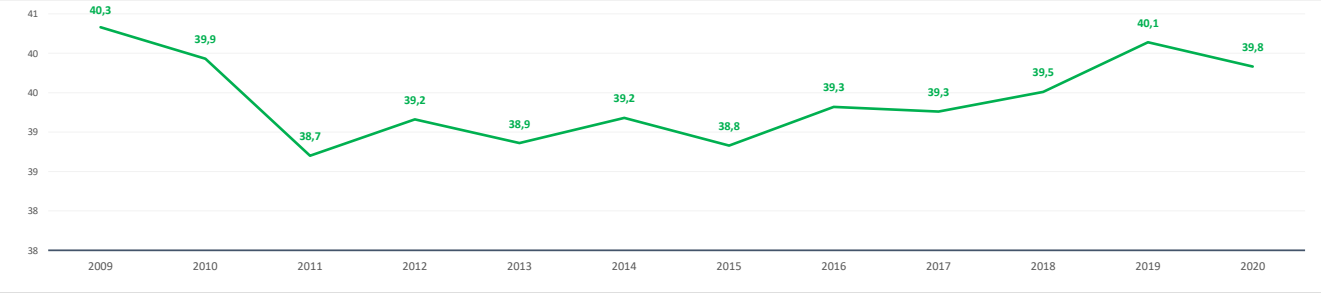


**Evolución 2009-2021 de la población ≤ 15 años y ≥ 65 años** [%] [datos a 1 de enero de cada año]

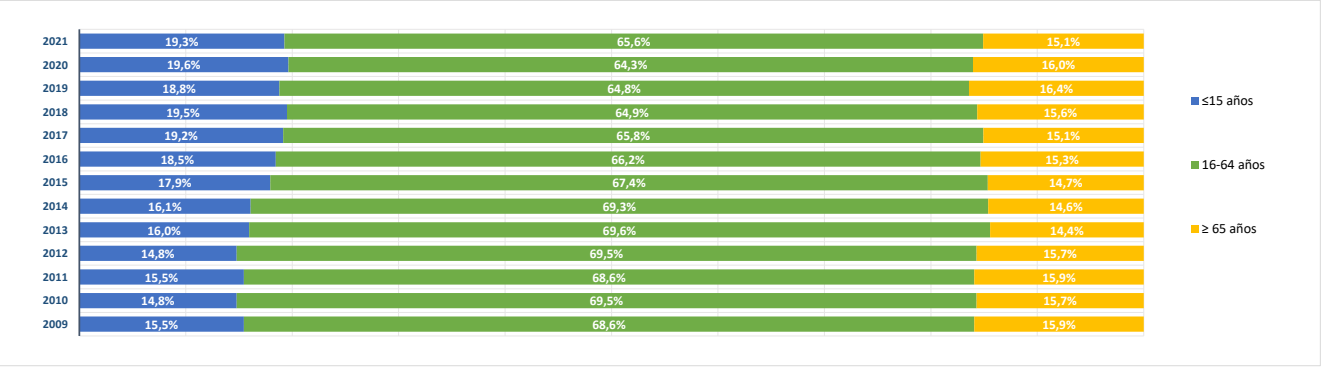

## BLOQUE 2. Mercado de trabajo y tejido productivo

# Corpa

**Zona Sudeste Comunidad (08)**

Ambite, Anchuelo, Belmonte de Tajo, Brea de Tajo, Campo Real, Carabaña, Colmenar de Oreja, Corpa, Chinchón, Estremera, Fuentidueña de Tajo, Loeches, Morata de Tajuña, Nuevo Baztán, Olmeda de las Fuentes, Orusco de Tajuña, Perales de Tajuña, Pezuela de las Torres, Pozuelo del Rey, Santorcaz, Los Santos de la Humosa, Tielmes, Titulcia, Torres de la Alameda, Valdaracete, Valdelaguna, Valdilecha, Valverde de Alcalá, Villaconejos, Villalbilla, Villamanrique de Tajo, Villar del Olmo, Villarejo de Salvanés

### 1. Mercado de trabajo: datos sobre trabajadores RESIDENTES en la zona/municipio

#### 1a. Población de 16 a 64 años

| | |
|---|---|
| **Población de 16-64 años** [potencialmente activa] [Padrón municipal] [1 de enero 2021] | **477** |
| % sobre el total de la Comunidad de Madrid | 0,0% |

**Evolución de la población de 16-64 años** [en la zona o municipio de residencia]

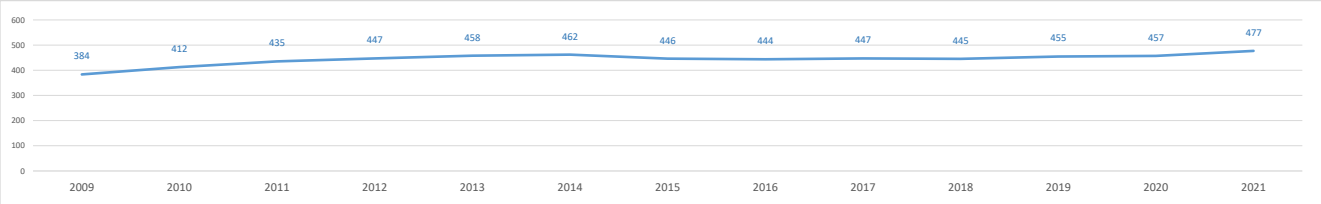


#### 1b. Paro registrado

**Evolución del número de parados registrados** (en la zona o municipio de residencia) [Datos a 31 de marzo]

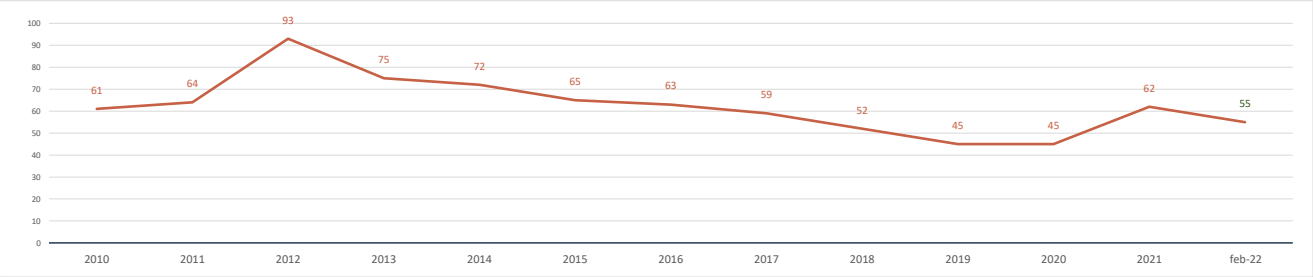


| | |
|---|---|
| **Parados registrados (31 marzo 2021)** [zona/municipio de residencia] | **62** |
| % respecto población 16-64 años de la zona o municipio | 13,0% |
| **Parados registrados, edad ≤ 24 años** | **5** |
| % respecto población 16-24 años de la zona o municipio | 10,6% |
| **Parados registrados, edad 25-44 años** | **32** |
| % respecto población 25-44 años de la zona o municipio | 13,0% |
| **Parados registrados, edad ≥ 45 años** | **25** |
| % respecto población 45-64 años de la zona o municipio | 13,6% |
| **Parados registrados, hombres** | **25** |
| % respecto población hombres de la zona o municipio | 10,0% |
| **Parados registrados, mujeres** | **37** |
| % respecto población mujeres de la zona o municipio | 16,2% |

| | |
|---|---|
| **Parados registrados (28 febrero 2022)** [zona/municipio de residencia] | **55** |
| **Parados registrados, edad ≤ 24 años** | **2** |
| **Parados registrados, edad 25-44 años** | **28** |
| **Parados registrados, edad ≥ 45 años** | **25** |
| **Parados registrados, hombres** | **17** |
| **Parados registrados, mujeres** | **38** |

**Gráfico comparativo Paro registrado últimos 3 años por Rango de Edad y Sexo**

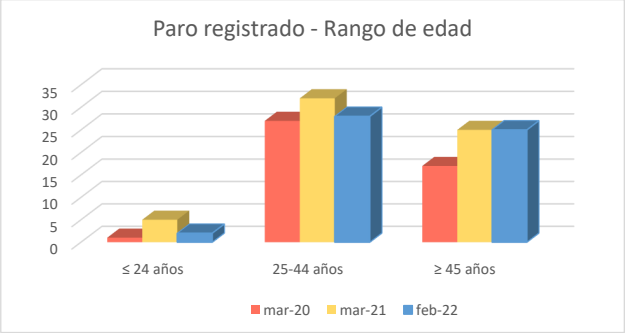


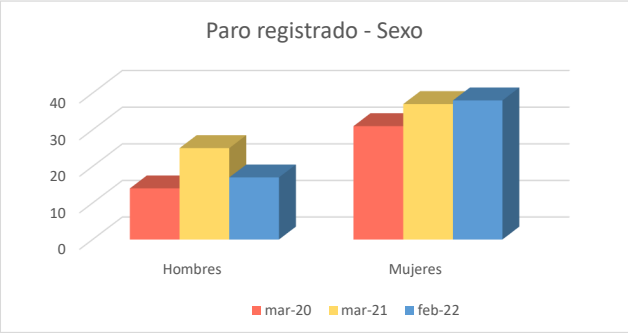

## 1c. Afiliados a la Seguridad Social por municipio de residencia del trabajador

| | |
|---|---|
| **Total Afiliados a la Seguridad Social**, por ubicación **residencia** (1 enero 2021) | **249** |
| % sobre el total de la Comunidad de Madrid | 0,01% |

| **Afiliados por intervalo de edad** (1/1/2021) | N | % |
|---|---|---|
| Afiliados a la Seguridad Social **< 30 años** | **18** | 7,2% |
| Afiliados a la Seguridad Social **30-49 años** | **163** | 65,5% |
| Afiliados a la Seguridad Social **≥ 50 años** | **68** | 27,3% |

| **Afiliados por grupo cotización** [régimen general] [1/1/2021] | N | % |
|---|---|---|
| Ingenieros/licenciados afiliados a la Seguridad Social | **8** | 3,2% |
| Ingenieros técnicos, peritos y ayudantes titulados afiliados a la Seguridad Socia | **12** | 4,8% |
| Jefes administrativos y de taller afiliados a la Seguridad Social | **13** | 5,2% |
| Ayudantes no titulados afiliados a la Seguridad Social | **6** | 2,4% |
| Oficiales administrativos afiliados a la Seguridad Social | **23** | 9,2% |
| Subalternos afiliados a la Seguridad Social | **11** | 4,4% |
| Auxiliares administrativos afiliados a la Seguridad Social | **28** | 11,2% |
| Oficiales de primera y segunda afiliados a la Seguridad Social | **37** | 14,9% |
| Oficiales de tercera y especialistas afiliados a la Seguridad Social | **25** | 10,0% |
| Peones afiliados a la Seguridad Social | **33** | 13,3% |
| Menores de dieciocho años afiliados a la Seguridad Social | **0** | 0,0% |
| Afiliados a la Seguridad Social sin grupo de cotización | **53** | 21,3% |

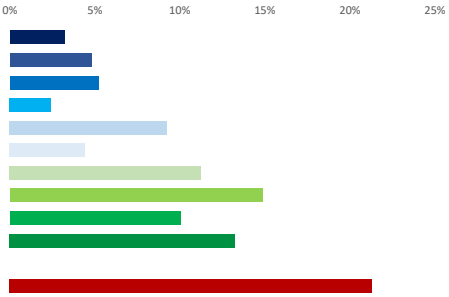


| **Afiliados por rama de actividad** (municipio de residencia) (1/1/2021) | N | % |
|---|---|---|
| Afiliados Seguridad Social, rama agricultura y ganadería | **5** | 2,0% |
| Afiliados Seguridad Social, rama minería, industria y energía | **41** | 16,5% |
| Afiliados Seguridad Social, rama de construcción | **16** | 6,4% |
| Afiliados Seguridad Social, rama de servicios de distribución y hostelería | **82** | 32,9% |
| Afiliados Seguridad Social, rama de servicios a empresas y financieros | **38** | 15,3% |
| Afiliados Seguridad Social, rama de otros servicios | **67** | 26,9% |

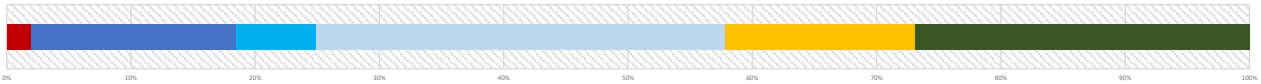


## 2. Mercado de trabajo: Tejido productivo de la zona/municipio (UNIDADES PRODUCTIVAS y OCUPADOS de esas Unidades productivas)

### 2a. Nº total de UNIDADES PRODUCTIVAS situadas en la zona/municipio

| | |
|---|---|
| **Unidades productivas** [colectivo empresarial] [1 de enero 2021] | **39** |
| % sobre el total de la Comunidad de Madrid | 0,0% |

### 2b. Nº de OCUPADOS en las unidades productivas situadas en la zona/municipio

| | |
|---|---|
| **Nº de ocupados** [Colectivo empresarial] [1 de enero 2021] | **100** |
| % sobre el total de la Comunidad de Madrid | 0,0% |

### 2c. Evolución del nº total de UNIDADES PRODUCTIVAS y de OCUPADOS situados en la zona/municipio

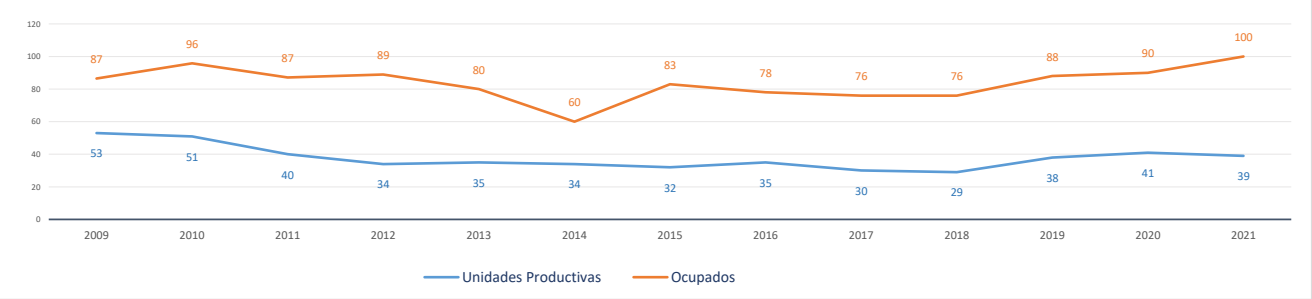


**Evolución cronológica de las UNIDADES PRODUCTIVAS en el municipio, la zona y la Región**

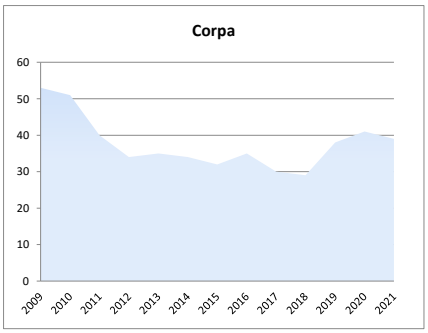


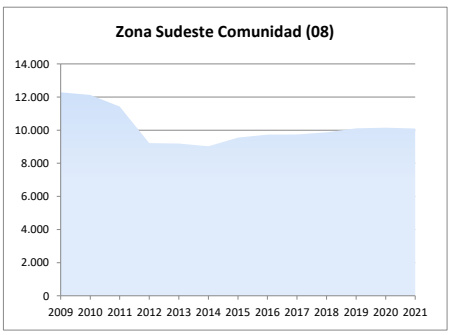


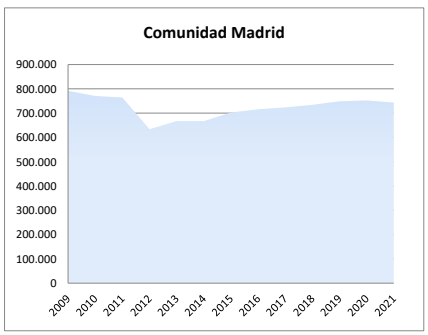

## 2d. Análisis por estrato de empleo

**Evolución del nº de UNIDADES PRODUCTIVAS situadas en la zona/municipio, según estrato de empleo 2009-2021** [datos a 1 de enero de cada año]

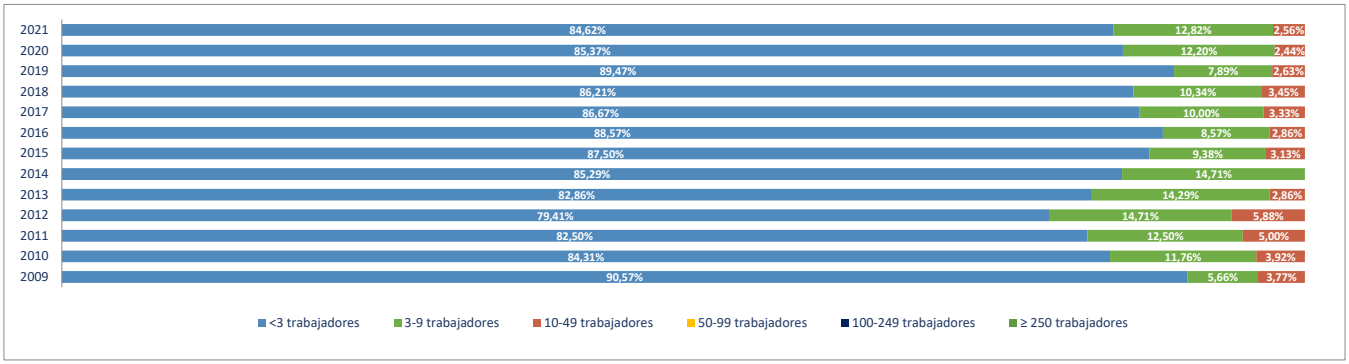


**Evolución del nº de OCUPADOS EN LAS UNIDADES PRODUCTIVAS situadas en la zona/municipio, según estrato de empleo 2009-2021** [ a 1 de enero de cada año]

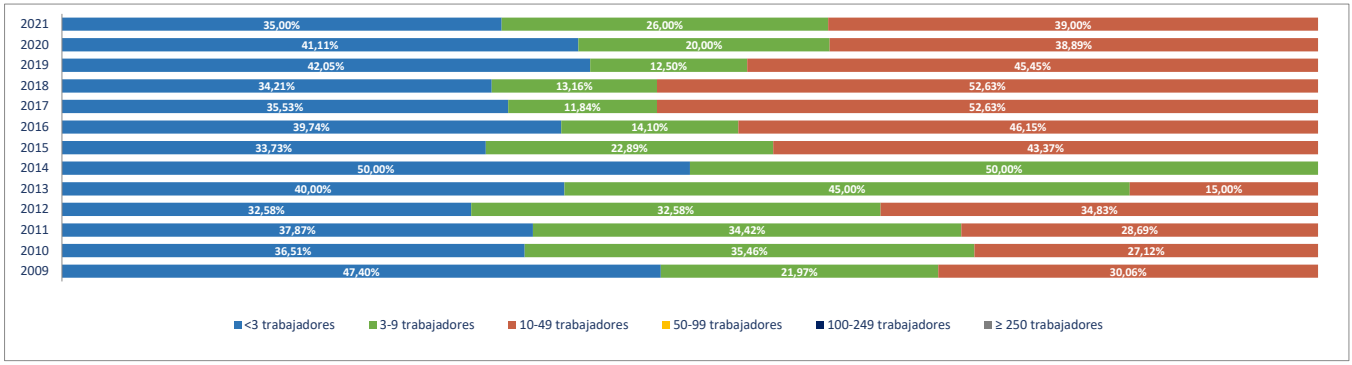


## 2e. Unidades productivas y ocupados por rama de actividad

| Total | Rama de actividad en 2021 [R-28 Colectivo empresarial] | Unidades product. | % | Ocupados | % |
|---|---|---|---|---|---|
| 1º | Agricultura, ganadería, caza, selvicultura y pesca | 2 | 5,13% | 2 | 2,00% |
| 2º | Minería, electricidad y agua | 0 | 0,00% | 0 | 0,00% |
| 3º | Industria de la alimentación, bebidas y tabaco | 1 | 2,56% | 1 | 1,00% |
| 4º | Industria textil, de la confección, cuero y calzado | 0 | 0,00% | 0 | 0,00% |
| 5º | Metálicas básicas e intermedias | 1 | 2,56% | 1 | 1,00% |
| 6º | Construcción de maquinaria y equipo mecánico | 0 | 0,00% | 0 | 0,00% |
| 7º | Construcción de maquinaria y equipo electrico, electrónico y óptico | 0 | 0,00% | 0 | 0,00% |
| 8º | Fabricación de material de transporte | 0 | 0,00% | 0 | 0,00% |
| 9º | Industria del papel y artes gráficas | 0 | 0,00% | 0 | 0,00% |
| 10º | Industria química, coquerias y refino de petroleo | 0 | 0,00% | 0 | 0,00% |
| 11º | Fabricación de otros productos minerales no metálicos | 0 | 0,00% | 0 | 0,00% |
| 12º | Industria de la madera, el caucho y otras industrias manufactureras | 0 | 0,00% | 0 | 0,00% |
| 13º | Construcción | 2 | 5,13% | 2 | 2,00% |
| 14º | Comercio mayorista e intermediarios del comercio (exc. vehículos) | 3 | 7,69% | 3 | 3,00% |
| 15º | Comercio minorista y comercio y reparación de vehículos | 4 | 10,26% | 4 | 4,00% |
| 16º | Hostelería | 2 | 5,13% | 2 | 2,00% |
| 17º | Transporte y almacenamiento | 7 | 17,95% | 7 | 7,00% |
| 18º | Información y comunicaciones | 5 | 12,82% | 14 | 14,00% |
| 19º | Actividades Inmobiliarias | 0 | 0,00% | 0 | 0,00% |
| 20º | Actividades profesionales, científicas y técnicas | 0 | 0,00% | 0 | 0,00% |
| 21º | Actividades administrativas y servicios auxiliares | 2 | 5,13% | 2 | 2,00% |
| 22º | Actividades financieras y de seguros | 0 | 0,00% | 0 | 0,00% |
| 23º | Admón publica, defensa, seguridad social y organismos extraterritoriales | 1 | 2,56% | 4 | 4,00% |
| 24º | Educación | 2 | 5,13% | 6 | 6,00% |
| 25º | Actividades sanitarias y de servicios sociales | 2 | 5,13% | 46 | 46,00% |
| 26º | Actividades artísticas, recreativas y de entretenimiento | 0 | 0,00% | 0 | 0,00% |
| 27º | Reparación y otros servicios personales | 3 | 7,69% | 3 | 3,00% |
| 28º | Actividades asociativas y de los hogares | 2 | 5,13% | 3 | 3,00% |

**Porcentaje de Unidades productivas y Ocupados por rama de actividad**

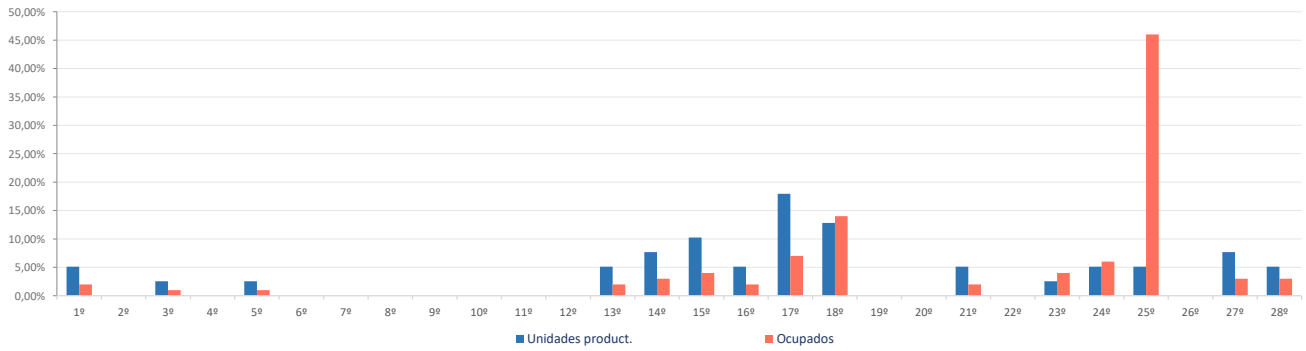

**Ranking 20 actividades económicas con más UNIDADES PRODUCTIVAS** [R-66 Colectivo empresarial] [1 enero 2021]

| | | |
|---|---|---|
| 1º | Transporte terrestre de mercancías y por tubería | 5 |
| 2º | Comercio mayorista e intermediarios del comercio (exc. vehículos) | 3 |
| 3º | Comercio minorista (excepto vehículos) | 3 |
| 4º | Programación y consultoría informática | 3 |
| 5º | Reparación y otros servicios personales | 3 |
| 6º | Agricultura, ganadería, caza, selvicultura y pesca | 2 |
| 7º | Construcción general | 2 |
| 8º | Servicios de comidas y bebidas | 2 |
| 9º | Servicios de Información | 2 |
| 10º | Otras actividades administrativas | 2 |
| 11º | Educación | 2 |
| 12º | Actividades sanitarias y de servicios sociales | 2 |
| 13º | Actividades de los hogares | 2 |
| 14º | Otras industrias alimenticias | 1 |
| 15º | Fabricación de productos metálicos, excepto maquinaria y equipo | 1 |
| 16º | Comercio y reparación de vehículos | 1 |
| 17º | Transporte terrestre de viajeros | 1 |
| 18º | Actividades postales y de correos | 1 |
| 19º | Admón publica, defensa, seguridad social y organismos extraterritoriales | 1 |
| 20º | | |

**Comparativa 20 actividades económicas con más UNIDADES PRODUCTIVAS en el municipio, la zona y la Región** [R-66 Colectivo empresarial] [1 enero 2021]

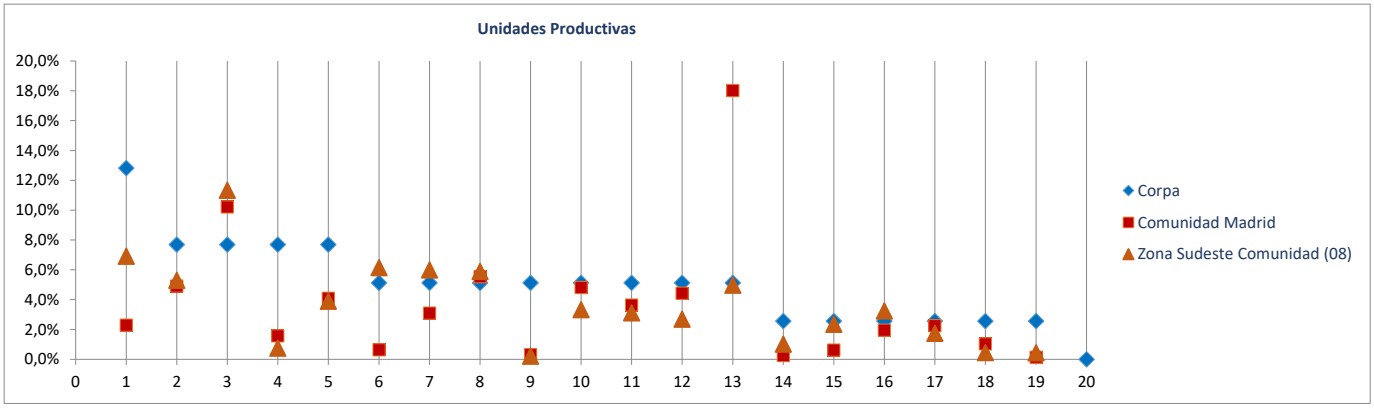


**Ranking 20 actividades económicas con más OCUPADOS** [R-66 Colectivo empresarial] [1 enero 2021]

| | | |
|---|---|---|
| 1º | Actividades sanitarias y de servicios sociales | 46 |
| 2º | Servicios de Información | 10 |
| 3º | Educación | 6 |
| 4º | Transporte terrestre de mercancías y por tubería | 5 |
| 5º | Programación y consultoría informática | 4 |
| 6º | Admón publica, defensa, seguridad social y organismos extraterritoriales | 4 |
| 7º | Comercio mayorista e intermediarios del comercio (exc. vehículos) | 3 |
| 8º | Comercio minorista (excepto vehículos) | 3 |
| 9º | Reparación y otros servicios personales | 3 |
| 10º | Actividades de los hogares | 3 |
| 11º | Agricultura, ganadería, caza, selvicultura y pesca | 2 |
| 12º | Construcción general | 2 |
| 13º | Servicios de comidas y bebidas | 2 |
| 14º | Otras actividades administrativas | 2 |
| 15º | Otras industrias alimenticias | 1 |
| 16º | Fabricación de productos metálicos, excepto maquinaria y equipo | 1 |
| 17º | Comercio y reparación de vehículos | 1 |
| 18º | Transporte terrestre de viajeros | 1 |
| 19º | Actividades postales y de correos | 1 |
| 20º | | |

**Comparativa 20 actividades económicas con más OCUPADOS en el municipio, la zona y la Región** [R66 - Colectivo empresarial] [1 enero 2021]

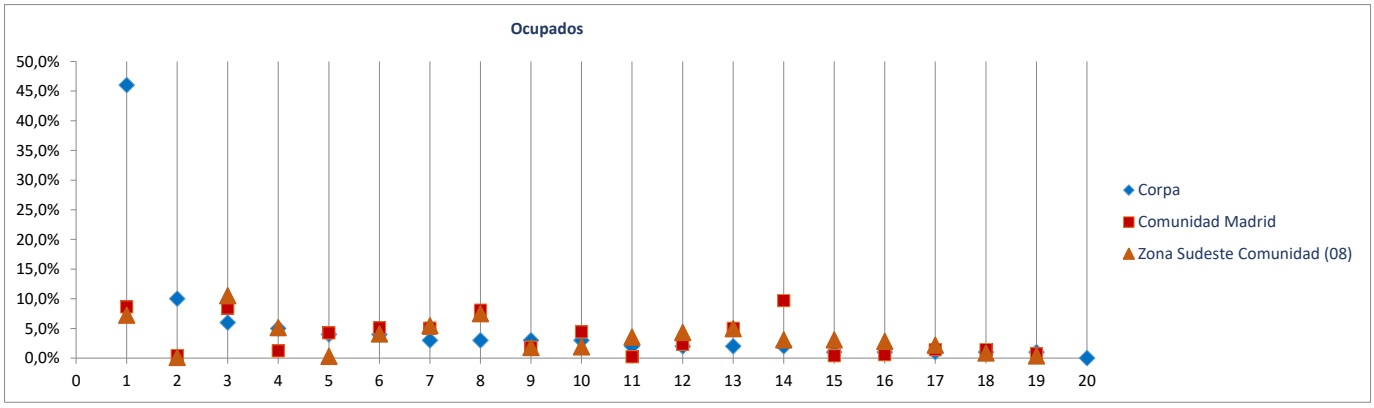

Radiografía de las zonas NUTS4 madrileñas

## BLOQUE 1. Datos geográficos y demográficos

# Estremera

### Zona Sudeste Comunidad (08)

Ambite, Anchuelo, Belmonte de Tajo, Brea de Tajo, Campo Real, Carabaña, Colmenar de Oreja, Corpa, Chinchón, Estremera, Fuentidueña de Tajo, Loeches, Morata de Tajuña, Nuevo Baztán, Olmeda de las Fuentes, Orusco de Tajuña, Perales de Tajuña, Pezuela de las Torres, Pozuelo del Rey, Santorcaz, Los Santos de la Humosa, Tielmes, Titulcia, Torres de la Alameda, Valdaracete, Valdelaguna, Valdilecha, Valverde de Alcalá, Villaconejos, Villalbilla, Villamanrique de Tajo, Villar del Olmo, Villarejo de Salvanés

| | |
|---|---|
| **Superficie** (Km$^2$) | **79,2** |
| **Densidad de población** (1 enero 2021) [habitantes/km2] | **17** |

**Evolución 2009-2021 de la población empadronada** [personas] [datos a 1 de enero de cada año]

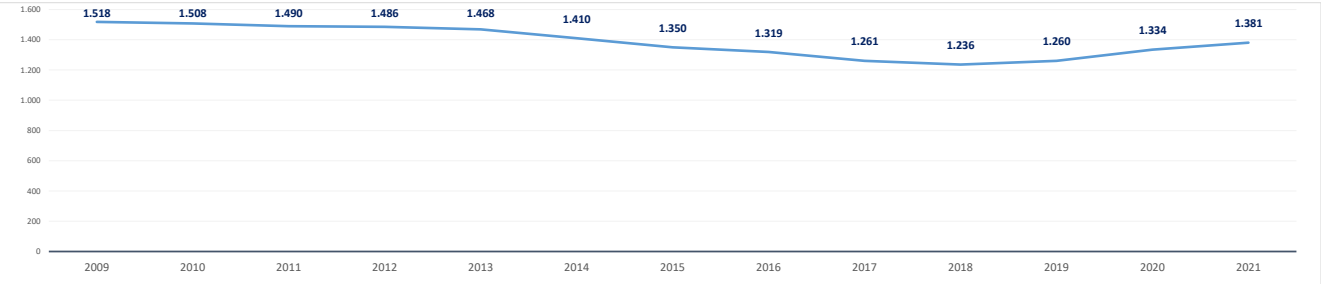


| | |
|---|---|
| **Población empadronada** (1 enero 2021) [personas] | **1.381** |
| **Edad media de la población** (2020) [años] | **45,8** |
| **Población 16-30 años** (1 enero 2021) [personas] | **194** |
| [% respecto del total de la población] | 14,0% |
| **Población extranjera** (1 enero 2021) [personas] | **244** |
| [% respecto del total de la población] | 17,7% |

| | | | |
|---|---|---|---|
| **Grado de juventud de la población** (población **≤ 15 años**) (1 enero 2021) [%] | **13,3%** | Nut: 16,6% | CM: 14,7% |
| **Grado de envejecimiento de la población** (población **≥ 65 años**) (1 enero 2021) [%] | **23,2%** | Nut: 14,9% | CM: 18,0% |
| **Proporción de dependencia** (1 enero 2021) [ratio:(poblac ≤15 años+≥65 años)/(poblac 16-64 años)] | **0,58** | Nut: 0,46 | CM: 0,49 |
| **Proporción de reemplazamiento** (1 enero 2021) [ratio: (población 16-40 años) / (población 41-65 años)] | **0,70** | Nut: 0,75 | CM: 0,79 |

| | |
|---|---|
| **Crecimiento de la población** empadronada [%] [enero 2020-enero 2021] | **3,5%** |
| **Crecimiento vegetativo** (2019) [número] **[nacimientos - defunciones]** [enero 2018-enero 2019] | **-8** |
| **Emigraciones al resto de Comunidades Autónomas** (2020) [número de bajas en el Padrón en la CM] | **30** |
| **Saldo migratorio** (2020) [número: inmigración - emigración.] | **41** |

**Evolución 2007-2020 de la edad media de la población** [años] [datos a 1 de enero de cada año]

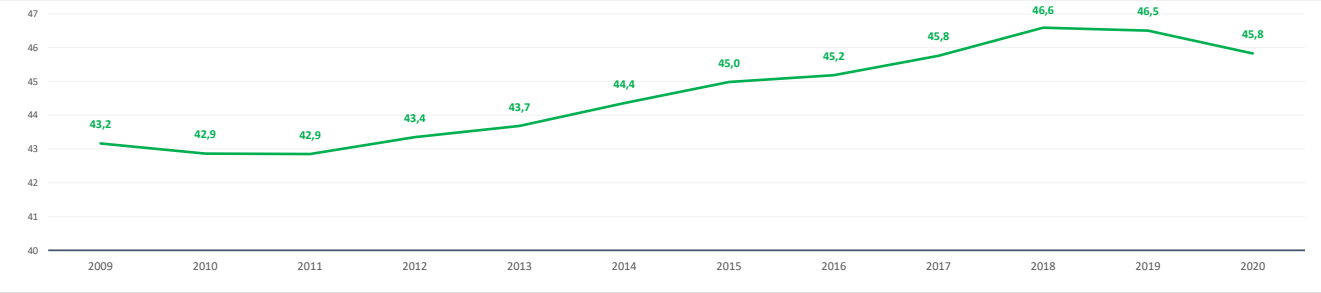


**Evolución 2009-2021 de la población ≤ 15 años y ≥ 65 años** [%] [datos a 1 de enero de cada año]

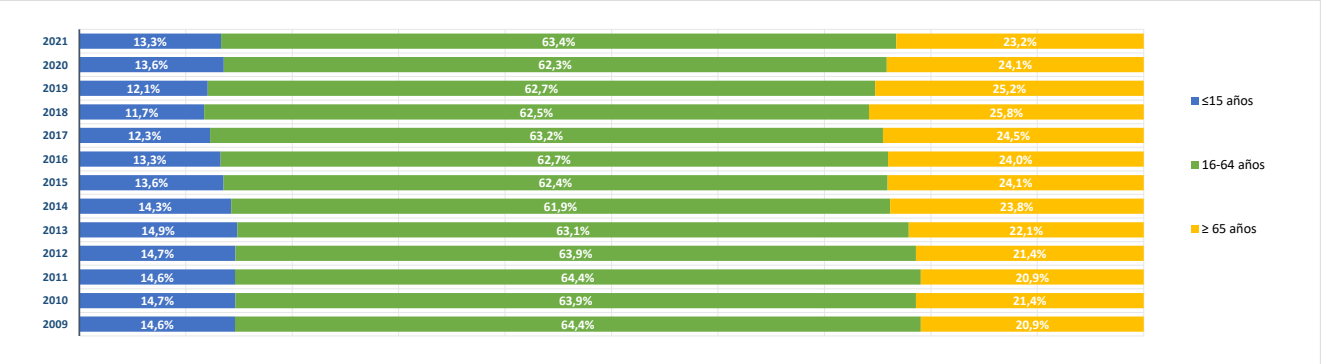

**BLOQUE 2. Mercado de trabajo y tejido productivo**

# Estremera

**Zona Sudeste Comunidad (08)**

Ambite, Anchuelo, Belmonte de Tajo, Brea de Tajo, Campo Real, Carabaña, Colmenar de Oreja, Corpa, Chinchón, Estremera, Fuentidueña de Tajo, Loeches, Morata de Tajuña, Nuevo Baztán, Olmeda de las Fuentes, Orusco de Tajuña, Perales de Tajuña, Pezuela de las Torres, Pozuelo del Rey, Santorcaz, Los Santos de la Humosa, Tielmes, Titulcia, Torres de la Alameda, Valdaracete, Valdelaguna, Valdilecha, Valverde de Alcalá, Villaconejos, Villalbilla, Villamanrique de Tajo, Villar del Olmo, Villarejo de Salvanés

## 1. Mercado de trabajo: datos sobre trabajadores RESIDENTES en la zona/municipio

### 1a. Población de 16 a 64 años

| | |
|---|---|
| **Población de 16-64 años** [potencialmente activa] [Padrón municipal] [1 de enero 2021] | **863** |
| % sobre el total de la Comunidad de Madrid | 0,0% |

**Evolución de la población de 16-64 años** [en la zona o municipio de residencia]

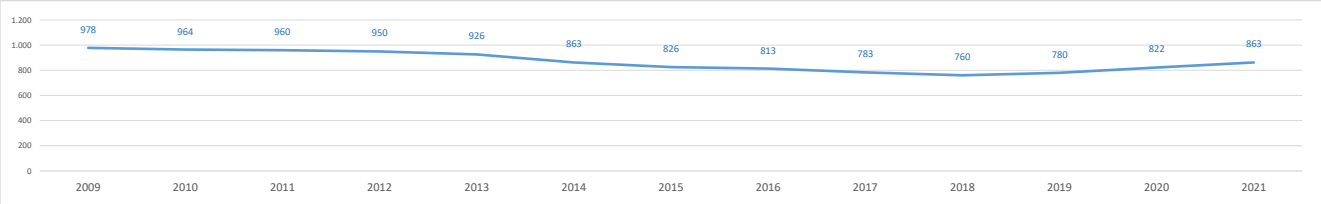


### 1b. Paro registrado

**Evolución del número de parados registrados** (en la zona o municipio de residencia) [Datos a 31 de marzo]

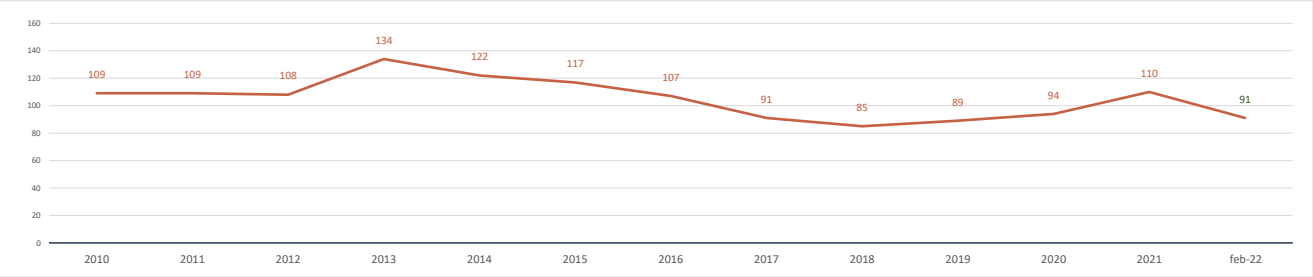


| | | |
|---|---|---|
| **Parados registrados (31 marzo 2021)** [zona/municipio de residencia] | | **110** |
| % respecto población 16-64 años de la zona o municipio | | 12,7% |
| **Parados registrados, edad ≤ 24 años** | **7** | |
| % respecto población 16-24 años de la zona o municipio | 5,8% | |
| **Parados registrados, edad 25-44 años** | **42** | |
| % respecto población 25-44 años de la zona o municipio | 12,6% | |
| **Parados registrados, edad ≥ 45 años** | **61** | |
| % respecto población 45-64 años de la zona o municipio | 15,0% | |
| **Parados registrados, hombres** | **42** | |
| % respecto población hombres de la zona o municipio | 9,1% | |
| **Parados registrados, mujeres** | **68** | |
| % respecto población mujeres de la zona o municipio | 16,9% | |

| | | |
|---|---|---|
| **Parados registrados (28 febrero 2022)** [zona/municipio de residencia] | | **91** |
| **Parados registrados, edad ≤ 24 años** | **4** | |
| **Parados registrados, edad 25-44 años** | **35** | |
| **Parados registrados, edad ≥ 45 años** | **52** | |
| **Parados registrados, hombres** | **44** | |
| **Parados registrados, mujeres** | **47** | |

**Gráfico comparativo Paro registrado últimos 3 años por Rango de Edad y Sexo**

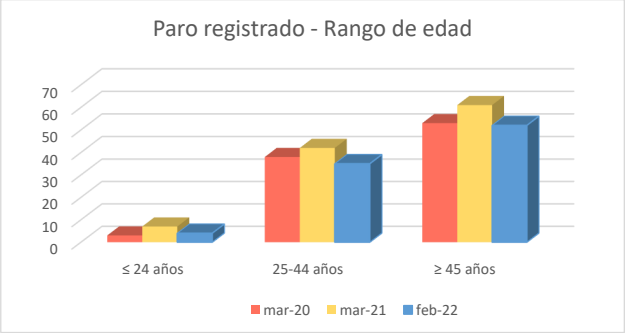


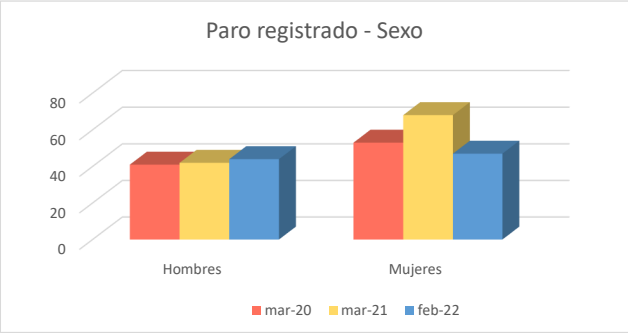

## 1c. Afiliados a la Seguridad Social por municipio de residencia del trabajador

| | |
|---|---|
| **Total Afiliados a la Seguridad Social**, por ubicación **residencia** (1 enero 2021) | **433** |
| % sobre el total de la Comunidad de Madrid | 0,01% |

| **Afiliados por intervalo de edad** (1/1/2021) | N | % |
|---|---|---|
| Afiliados a la Seguridad Social **< 30 años** | **80** | 18,5% |
| Afiliados a la Seguridad Social **30-49 años** | **220** | 50,8% |
| Afiliados a la Seguridad Social **≥ 50 años** | **133** | 30,7% |

| **Afiliados por grupo cotización** [régimen general] [1/1/2021] | N | % |
|---|---|---|
| Ingenieros/licenciados afiliados a la Seguridad Social | **13** | 3,0% |
| Ingenieros técnicos, peritos y ayudantes titulados afiliados a la Seguridad Socia | **14** | 3,2% |
| Jefes administrativos y de taller afiliados a la Seguridad Social | **12** | 2,8% |
| Ayudantes no titulados afiliados a la Seguridad Social | **5** | 1,2% |
| Oficiales administrativos afiliados a la Seguridad Social | **24** | 5,5% |
| Subalternos afiliados a la Seguridad Social | **31** | 7,2% |
| Auxiliares administrativos afiliados a la Seguridad Social | **38** | 8,8% |
| Oficiales de primera y segunda afiliados a la Seguridad Social | **69** | 15,9% |
| Oficiales de tercera y especialistas afiliados a la Seguridad Social | **39** | 9,0% |
| Peones afiliados a la Seguridad Social | **99** | 22,9% |
| Menores de dieciocho años afiliados a la Seguridad Social | **0** | 0,0% |
| Afiliados a la Seguridad Social sin grupo de cotización | **89** | 20,6% |

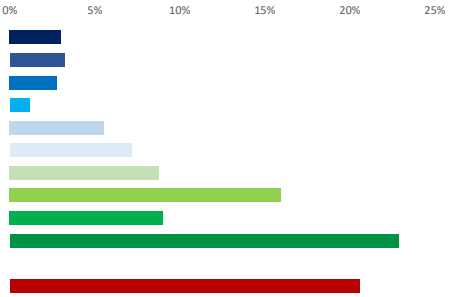


| **Afiliados por rama de actividad** (municipio de residencia) (1/1/2021) | N | % |
|---|---|---|
| Afiliados Seguridad Social, rama agricultura y ganadería | **25** | 5,8% |
| Afiliados Seguridad Social, rama minería, industria y energía | **23** | 5,3% |
| Afiliados Seguridad Social, rama de construcción | **56** | 12,9% |
| Afiliados Seguridad Social, rama de servicios de distribución y hostelería | **98** | 22,6% |
| Afiliados Seguridad Social, rama de servicios a empresas y financieros | **61** | 14,1% |
| Afiliados Seguridad Social, rama de otros servicios | **170** | 39,3% |

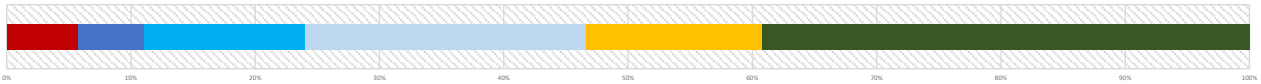


## 2. Mercado de trabajo: Tejido productivo de la zona/municipio (UNIDADES PRODUCTIVAS y OCUPADOS de esas Unidades productivas)

### 2a. Nº total de UNIDADES PRODUCTIVAS situadas en la zona/municipio

| | |
|---|---|
| **Unidades productivas** [colectivo empresarial] [1 de enero 2021] | **144** |
| % sobre el total de la Comunidad de Madrid | 0,0% |

### 2b. Nº de OCUPADOS en las unidades productivas situadas en la zona/municipio

| | |
|---|---|
| **Nº de ocupados** [Colectivo empresarial] [1 de enero 2021] | **1.195** |
| % sobre el total de la Comunidad de Madrid | 0,0% |

### 2c. Evolución del nº total de UNIDADES PRODUCTIVAS y de OCUPADOS situados en la zona/municipio

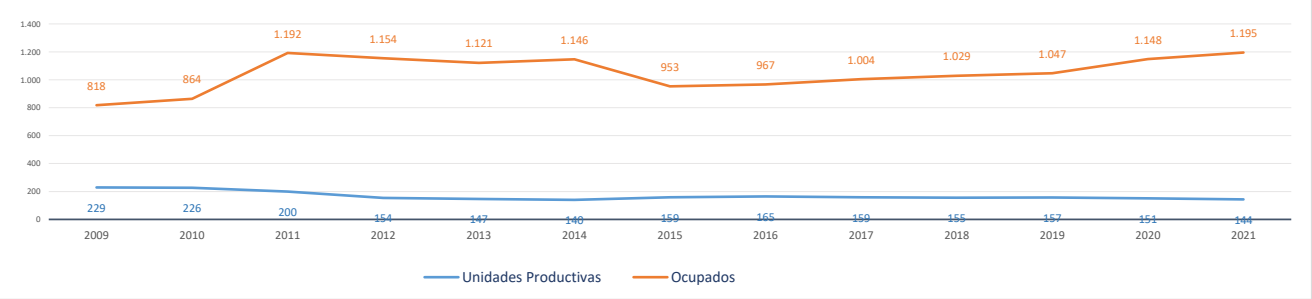


**Evolución cronológica de las UNIDADES PRODUCTIVAS en el municipio, la zona y la Región**

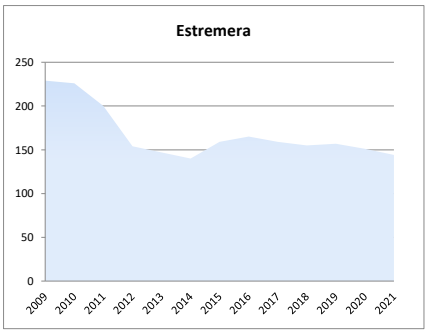


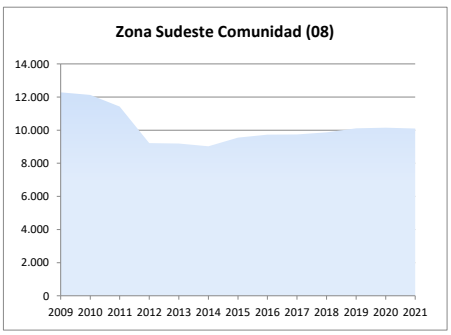


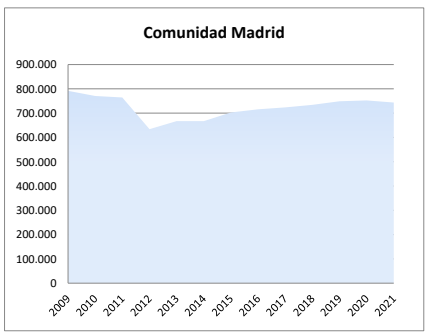

## 2d. Análisis por estrato de empleo

**Evolución del nº de UNIDADES PRODUCTIVAS situadas en la zona/municipio, según estrato de empleo 2009-2021** [datos a 1 de enero de cada año]

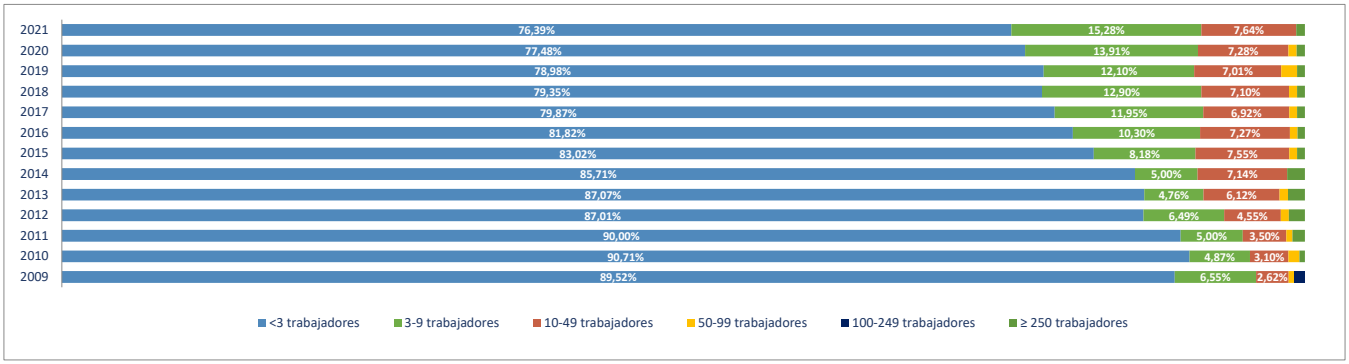


**Evolución del nº de OCUPADOS EN LAS UNIDADES PRODUCTIVAS situadas en la zona/municipio, según estrato de empleo 2009-2021** [ a 1 de enero de cada año]

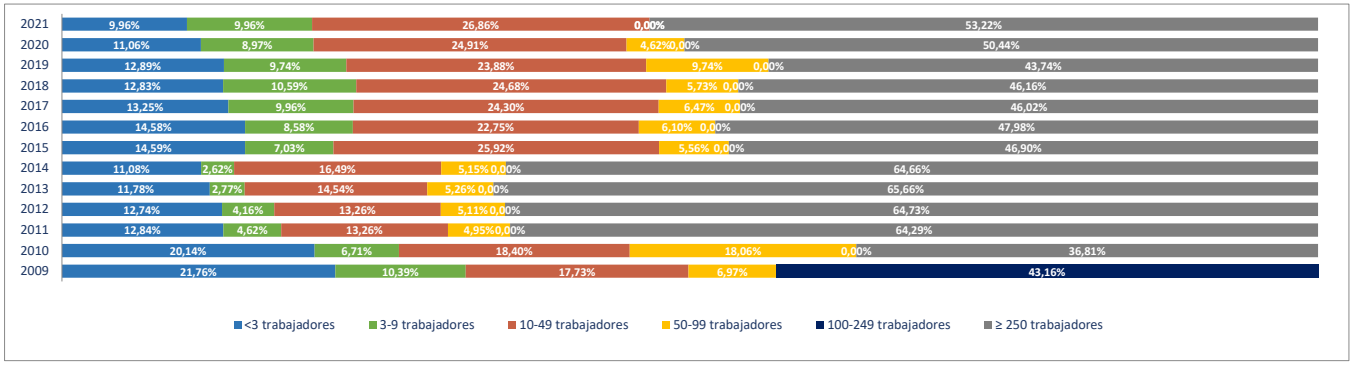


## 2e. Unidades productivas y ocupados por rama de actividad

| Total | Rama de actividad en 2021 [R-28 Colectivo empresarial] | Unidades product. | % | Ocupados | % |
|---|---|---|---|---|---|
| 1º | Agricultura, ganadería, caza, selvicultura y pesca | 23 | 15,97% | 53 | 4,44% |
| 2º | Minería, electricidad y agua | 4 | 2,78% | 9 | 0,75% |
| 3º | Industria de la alimentación, bebidas y tabaco | 0 | 0,00% | 0 | 0,00% |
| 4º | Industria textil, de la confección, cuero y calzado | 0 | 0,00% | 0 | 0,00% |
| 5º | Metálicas básicas e intermedias | 2 | 1,39% | 2 | 0,17% |
| 6º | Construcción de maquinaria y equipo mecánico | 0 | 0,00% | 0 | 0,00% |
| 7º | Construcción de maquinaria y equipo electrico, electrónico y óptico | 2 | 1,39% | 8 | 0,67% |
| 8º | Fabricación de material de transporte | 0 | 0,00% | 0 | 0,00% |
| 9º | Industria del papel y artes gráficas | 0 | 0,00% | 0 | 0,00% |
| 10º | Industria química, coquerias y refino de petroleo | 0 | 0,00% | 0 | 0,00% |
| 11º | Fabricación de otros productos minerales no metálicos | 0 | 0,00% | 0 | 0,00% |
| 12º | Industria de la madera, el caucho y otras industrias manufactureras | 0 | 0,00% | 0 | 0,00% |
| 13º | Construcción | 21 | 14,58% | 47 | 3,93% |
| 14º | Comercio mayorista e intermediarios del comercio (exc. vehículos) | 3 | 2,08% | 3 | 0,25% |
| 15º | Comercio minorista y comercio y reparación de vehículos | 27 | 18,75% | 34 | 2,85% |
| 16º | Hostelería | 11 | 7,64% | 12 | 1,00% |
| 17º | Transporte y almacenamiento | 13 | 9,03% | 111 | 9,29% |
| 18º | Información y comunicaciones | 2 | 1,39% | 2 | 0,17% |
| 19º | Actividades Inmobiliarias | 0 | 0,00% | 0 | 0,00% |
| 20º | Actividades profesionales, científicas y técnicas | 3 | 2,08% | 3 | 0,25% |
| 21º | Actividades administrativas y servicios auxiliares | 9 | 6,25% | 59 | 4,94% |
| 22º | Actividades financieras y de seguros | 4 | 2,78% | 21 | 1,76% |
| 23º | Admón publica, defensa, seguridad social y organismos extraterritoriales | 3 | 2,08% | 659 | 55,15% |
| 24º | Educación | 3 | 2,08% | 50 | 4,18% |
| 25º | Actividades sanitarias y de servicios sociales | 4 | 2,78% | 112 | 9,37% |
| 26º | Actividades artísticas, recreativas y de entretenimiento | 1 | 0,69% | 1 | 0,08% |
| 27º | Reparación y otros servicios personales | 3 | 2,08% | 3 | 0,25% |
| 28º | Actividades asociativas y de los hogares | 6 | 4,17% | 6 | 0,50% |

**Porcentaje de Unidades productivas y Ocupados por rama de actividad**

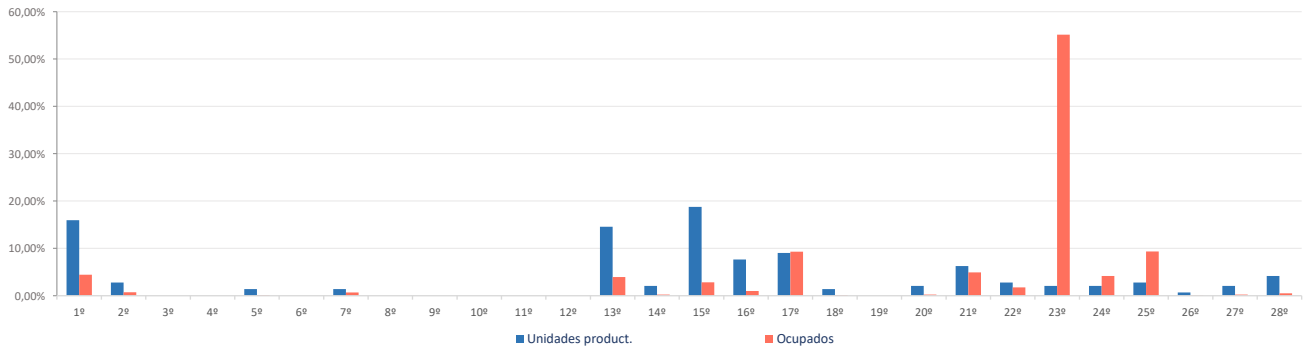

**Ranking 20 actividades económicas con más UNIDADES PRODUCTIVAS** [R-66 Colectivo empresarial] [1 enero 2021]

| | | |
|---|---|---|
| 1º | Comercio minorista (excepto vehículos) | 25 |
| 2º | Agricultura, ganadería, caza, selvicultura y pesca | 23 |
| 3º | Construcción general | 13 |
| 4º | Transporte terrestre de mercancías y por tubería | 12 |
| 5º | Servicios de comidas y bebidas | 10 |
| 6º | Actividades de construcción especializada | 8 |
| 7º | Otras actividades administrativas | 7 |
| 8º | Actividades de los hogares | 6 |
| 9º | Suministro de agua, saneamiento y gestión de residuos | 4 |
| 10º | Actividades sanitarias y de servicios sociales | 4 |
| 11º | Comercio mayorista e intermediarios del comercio (exc. vehículos) | 3 |
| 12º | Admón publica, defensa, seguridad social y organismos extraterritoriales | 3 |
| 13º | Educación | 3 |
| 14º | Reparación y otros servicios personales | 3 |
| 15º | Fabricación de material y equipo eléctrico | 2 |
| 16º | Comercio y reparación de vehículos | 2 |
| 17º | Programación y consultoría informática | 2 |
| 18º | Actividades de alquiler | 2 |
| 19º | Intermediación financiera excepto seguros y fondos de pensiones | 2 |
| 20º | Actividades auxiliares a los servicios financieros y a los seguros | 2 |

**Comparativa 20 actividades económicas con más UNIDADES PRODUCTIVAS en el municipio, la zona y la Región** [R-66 Colectivo empresarial] [1 enero 2021]

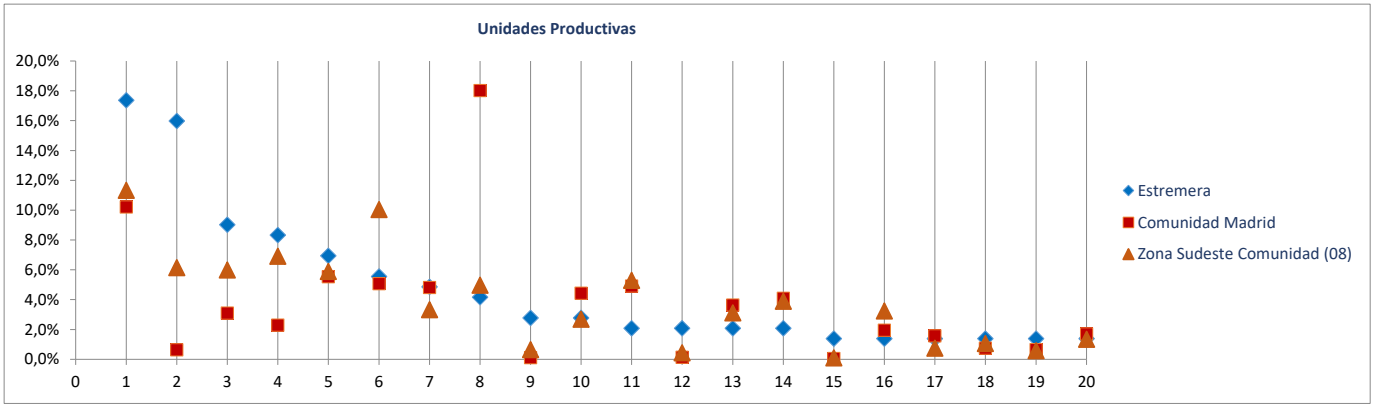


**Ranking 20 actividades económicas con más OCUPADOS** [R-66 Colectivo empresarial] [1 enero 2021]

| | | |
|---|---|---|
| 1º | Admón publica, defensa, seguridad social y organismos extraterritoriales | 659 |
| 2º | Actividades sanitarias y de servicios sociales | 112 |
| 3º | Transporte terrestre de mercancías y por tubería | 110 |
| 4º | Otras actividades administrativas | 57 |
| 5º | Agricultura, ganadería, caza, selvicultura y pesca | 53 |
| 6º | Educación | 50 |
| 7º | Comercio minorista (excepto vehículos) | 32 |
| 8º | Construcción general | 28 |
| 9º | Actividades de construcción especializada | 19 |
| 10º | Intermediación financiera excepto seguros y fondos de pensiones | 18 |
| 11º | Servicios de comidas y bebidas | 11 |
| 12º | Suministro de agua, saneamiento y gestión de residuos | 9 |
| 13º | Fabricación de material y equipo eléctrico | 8 |
| 14º | Actividades de los hogares | 6 |
| 15º | Comercio mayorista e intermediarios del comercio (exc. vehículos) | 3 |
| 16º | Actividades auxiliares a los servicios financieros y a los seguros | 3 |
| 17º | Reparación y otros servicios personales | 3 |
| 18º | Comercio y reparación de vehículos | 2 |
| 19º | Programación y consultoría informática | 2 |
| 20º | Actividades de alquiler | 2 |

**Comparativa 20 actividades económicas con más OCUPADOS en el municipio, la zona y la Región** [R66 - Colectivo empresarial] [1 enero 2021]

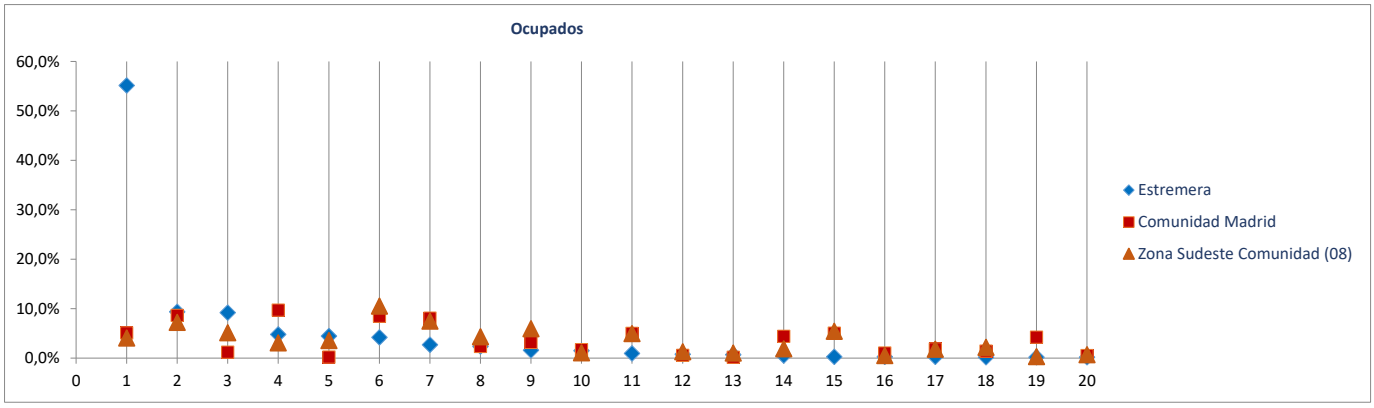

Radiografía de las zonas NUTS4 madrileñas

BLOQUE 1. Datos geográficos y demográficos

# Fuentidueña de Tajo

## Zona Sudeste Comunidad (08)

Ambite, Anchuelo, Belmonte de Tajo, Brea de Tajo, Campo Real, Carabaña, Colmenar de Oreja, Corpa, Chinchón, Estremera, Fuentidueña de Tajo, Loeches, Morata de Tajuña, Nuevo Baztán, Olmeda de las Fuentes, Orusco de Tajuña, Perales de Tajuña, Pezuela de las Torres, Pozuelo del Rey, Santorcaz, Los Santos de la Humosa, Tielmes, Titulcia, Torres de la Alameda, Valdaracete, Valdelaguna, Valdilecha, Valverde de Alcalá, Villaconejos, Villalbilla, Villamanrique de Tajo, Villar del Olmo, Villarejo de Salvanés

| | |
|---|---|
| **Superficie** (Km$^2$) | **60,2** |
| **Densidad de población** (1 enero 2021) [habitantes/km2] | **37** |

**Evolución 2009-2021 de la población empadronada** [personas] [datos a 1 de enero de cada año]

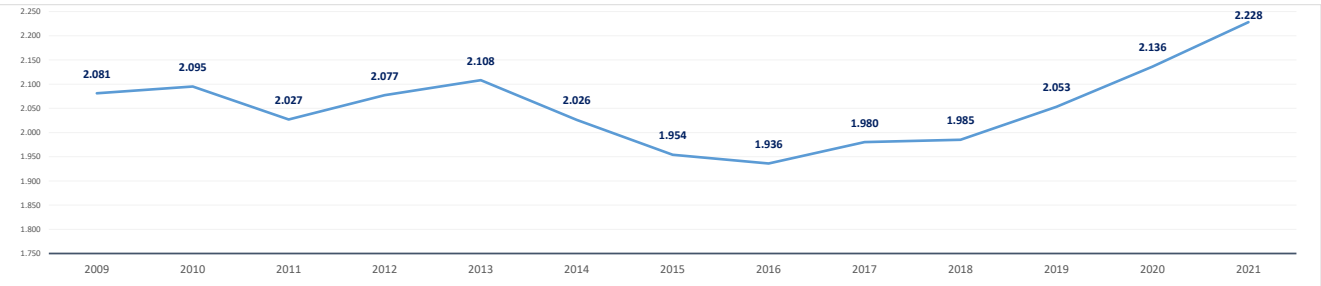


| | | | |
|---|---|---|---|
| **Población empadronada** (1 enero 2021) [personas] | **2.228** | | |
| **Edad media de la población** (2020) [años] | **43,2** | | |
| **Población 16-30 años** (1 enero 2021) [personas] | **356** | | |
| [% respecto del total de la población] | 16,0% | | |
| **Población extranjera** (1 enero 2021) [personas] | **271** | | |
| [% respecto del total de la población] | 12,2% | | |
| **Grado de juventud de la población** (población **≤ 15 años**) (1 enero 2021) [%] | **13,6%** | Nut: 16,6% | CM: 14,7% |
| **Grado de envejecimiento de la población** (población **≥ 65 años**) (1 enero 2021) [%] | **18,8%** | Nut: 14,9% | CM: 18,0% |
| **Proporción de dependencia** (1 enero 2021) [ratio:(poblac ≤15 años+≥65 años)/(poblac 16-64 años)] | **0,48** | Nut: 0,46 | CM: 0,49 |
| **Proporción de reemplazamiento** (1 enero 2021) [ratio: (población 16-40 años) / (población 41-65 años)] | **0,77** | Nut: 0,75 | CM: 0,79 |
| **Crecimiento de la población** empadronada [%] [enero 2020-enero 2021] | **4,3%** | | |
| **Crecimiento vegetativo** (2019) [número] **[nacimientos - defunciones]** [enero 2018-enero 2019] | **-17** | | |
| **Emigraciones al resto de Comunidades Autónomas** (2020) [número de bajas en el Padrón en la CM] | **32** | | |
| **Saldo migratorio** (2020) [número: inmigración - emigración.] | **46** | | |

**Evolución 2007-2020 de la edad media de la población** [años] [datos a 1 de enero de cada año]

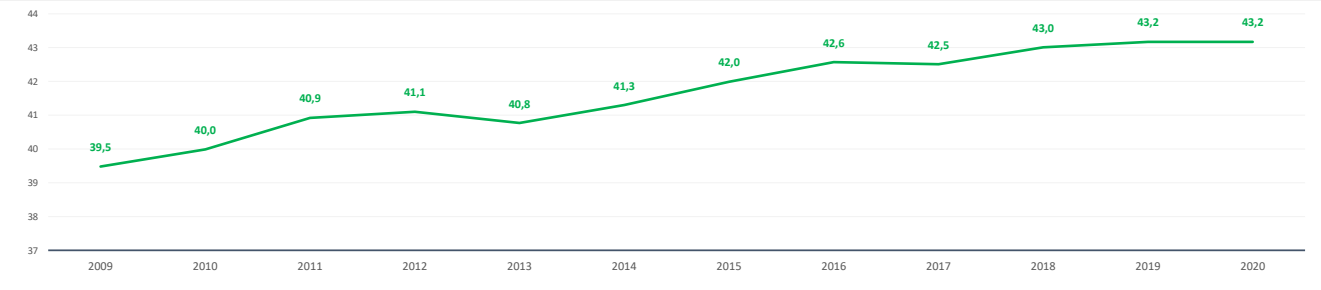


**Evolución 2009-2021 de la población ≤ 15 años y ≥ 65 años** [%] [datos a 1 de enero de cada año]

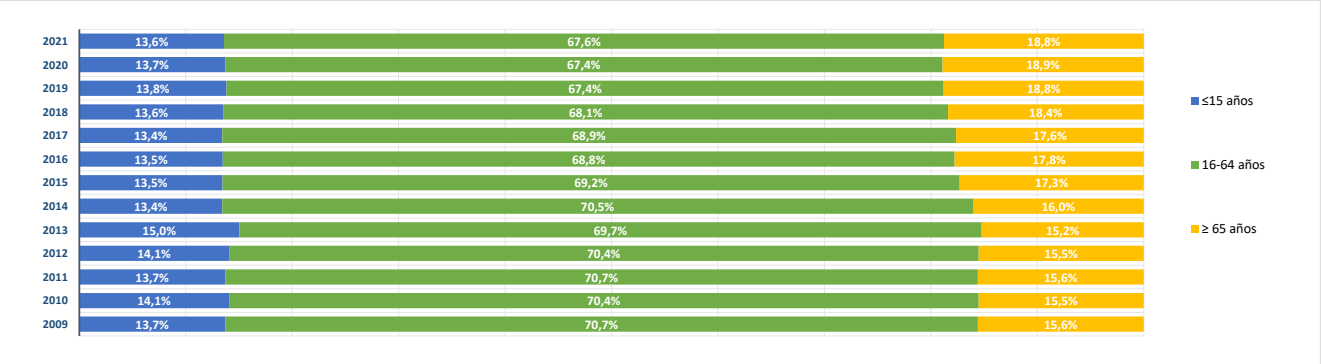

**BLOQUE 2. Mercado de trabajo y tejido productivo**

# Fuentidueña de Tajo

**Zona Sudeste Comunidad (08)**

Ambite, Anchuelo, Belmonte de Tajo, Brea de Tajo, Campo Real, Carabaña, Colmenar de Oreja, Corpa, Chinchón, Estremera, Fuentidueña de Tajo, Loeches, Morata de Tajuña, Nuevo Baztán, Olmeda de las Fuentes, Orusco de Tajuña, Perales de Tajuña, Pezuela de las Torres, Pozuelo del Rey, Santorcaz, Los Santos de la Humosa, Tielmes, Titulcia, Torres de la Alameda, Valdaracete, Valdelaguna, Valdilecha, Valverde de Alcalá, Villaconejos, Villalbilla, Villamanrique de Tajo, Villar del Olmo, Villarejo de Salvanés

## 1. Mercado de trabajo: datos sobre trabajadores RESIDENTES en la zona/municipio

### 1a. Población de 16 a 64 años

| | |
|---|---|
| **Población de 16-64 años** [potencialmente activa] [Padrón municipal] [1 de enero 2021] | **1.480** |
| % sobre el total de la Comunidad de Madrid | 0,0% |

**Evolución de la población de 16-64 años** [en la zona o municipio de residencia]

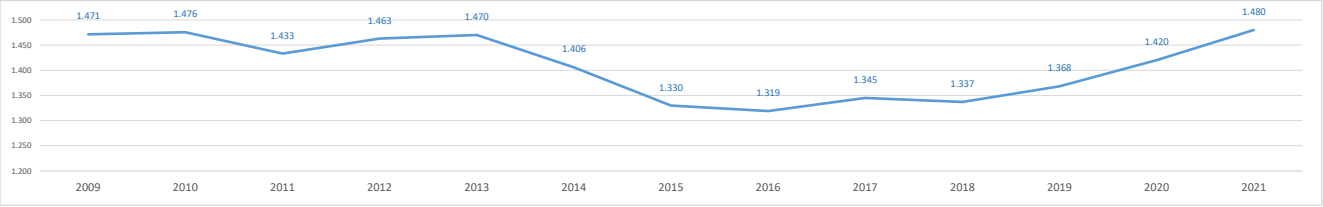


### 1b. Paro registrado

**Evolución del número de parados registrados** (en la zona o municipio de residencia) [Datos a 31 de marzo]

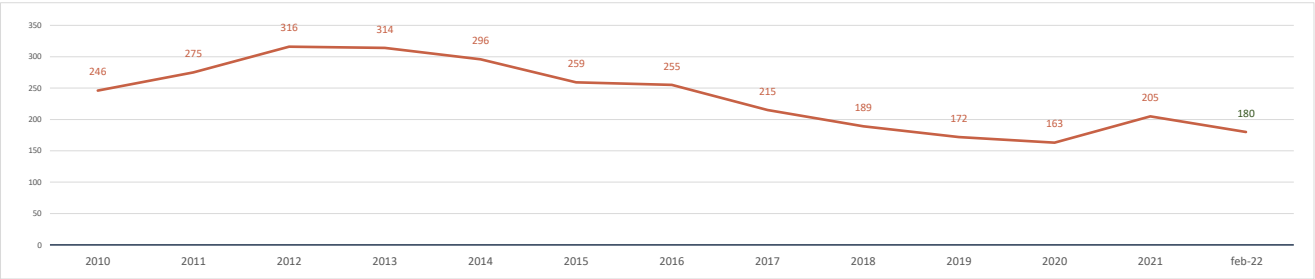


| | | |
|---|---|---|
| **Parados registrados (31 marzo 2021)** [zona/municipio de residencia] | | **205** |
| % respecto población 16-64 años de la zona o municipio | | 13,9% |
| **Parados registrados, edad ≤ 24 años** | **15** | |
| % respecto población 16-24 años de la zona o municipio | 7,6% | |
| **Parados registrados, edad 25-44 años** | **80** | |
| % respecto población 25-44 años de la zona o municipio | 13,1% | |
| **Parados registrados, edad ≥ 45 años** | **110** | |
| % respecto población 45-64 años de la zona o municipio | 16,4% | |
| **Parados registrados, hombres** | **67** | |
| % respecto población hombres de la zona o municipio | 9,0% | |
| **Parados registrados, mujeres** | **138** | |
| % respecto población mujeres de la zona o municipio | 18,7% | |

| | | |
|---|---|---|
| **Parados registrados (28 febrero 2022)** [zona/municipio de residencia] | | **180** |
| **Parados registrados, edad ≤ 24 años** | **10** | |
| **Parados registrados, edad 25-44 años** | **77** | |
| **Parados registrados, edad ≥ 45 años** | **93** | |
| **Parados registrados, hombres** | **61** | |
| **Parados registrados, mujeres** | **119** | |

**Gráfico comparativo Paro registrado últimos 3 años por Rango de Edad y Sexo**

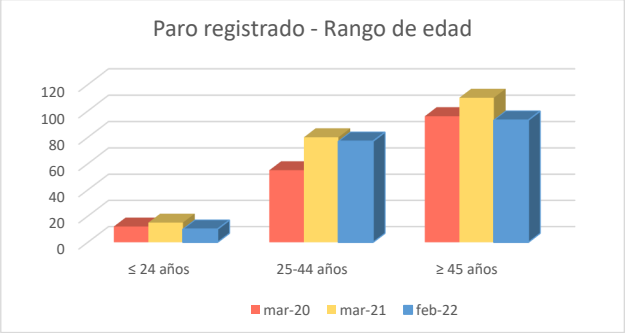


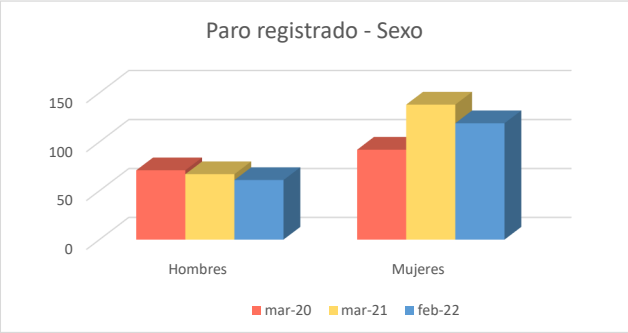

## 1c. Afiliados a la Seguridad Social por municipio de residencia del trabajador

| | |
|---|---|
| **Total Afiliados a la Seguridad Social**, por ubicación **residencia** (1 enero 2021) | **672** |
| % sobre el total de la Comunidad de Madrid | 0,02% |

| **Afiliados por intervalo de edad** (1/1/2021) | N | % |
|---|---|---|
| Afiliados a la Seguridad Social **< 30 años** | **122** | 18,2% |
| Afiliados a la Seguridad Social **30-49 años** | **341** | 50,7% |
| Afiliados a la Seguridad Social **≥ 50 años** | **209** | 31,1% |

| **Afiliados por grupo cotización** [régimen general] [1/1/2021] | N | % |
|---|---|---|
| Ingenieros/licenciados afiliados a la Seguridad Social | **20** | 3,0% |
| Ingenieros técnicos, peritos y ayudantes titulados afiliados a la Seguridad Socia | **16** | 2,4% |
| Jefes administrativos y de taller afiliados a la Seguridad Social | **14** | 2,1% |
| Ayudantes no titulados afiliados a la Seguridad Social | **14** | 2,1% |
| Oficiales administrativos afiliados a la Seguridad Social | **52** | 7,7% |
| Subalternos afiliados a la Seguridad Social | **43** | 6,4% |
| Auxiliares administrativos afiliados a la Seguridad Social | **66** | 9,8% |
| Oficiales de primera y segunda afiliados a la Seguridad Social | **147** | 21,9% |
| Oficiales de tercera y especialistas afiliados a la Seguridad Social | **62** | 9,2% |
| Peones afiliados a la Seguridad Social | **104** | 15,5% |
| Menores de dieciocho años afiliados a la Seguridad Social | **0** | 0,0% |
| Afiliados a la Seguridad Social sin grupo de cotización | **134** | 19,9% |

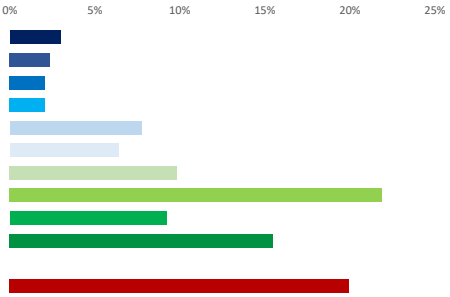


| **Afiliados por rama de actividad** (municipio de residencia) (1/1/2021) | N | % |
|---|---|---|
| Afiliados Seguridad Social, rama agricultura y ganadería | **40** | 6,0% |
| Afiliados Seguridad Social, rama minería, industria y energía | **102** | 15,2% |
| Afiliados Seguridad Social, rama de construcción | **57** | 8,5% |
| Afiliados Seguridad Social, rama de servicios de distribución y hostelería | **207** | 30,8% |
| Afiliados Seguridad Social, rama de servicios a empresas y financieros | **117** | 17,4% |
| Afiliados Seguridad Social, rama de otros servicios | **149** | 22,2% |

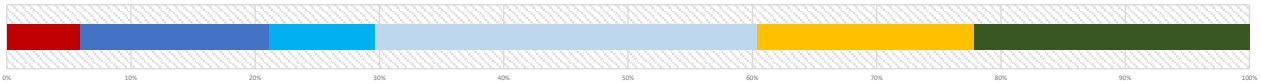


## 2. Mercado de trabajo: Tejido productivo de la zona/municipio (UNIDADES PRODUCTIVAS y OCUPADOS de esas Unidades productivas)

### 2a. Nº total de UNIDADES PRODUCTIVAS situadas en la zona/municipio

| | |
|---|---|
| **Unidades productivas** [colectivo empresarial] [1 de enero 2021] | **186** |
| % sobre el total de la Comunidad de Madrid | 0,0% |

### 2b. Nº de OCUPADOS en las unidades productivas situadas en la zona/municipio

| | |
|---|---|
| **Nº de ocupados** [Colectivo empresarial] [1 de enero 2021] | **458** |
| % sobre el total de la Comunidad de Madrid | 0,0% |

### 2c. Evolución del nº total de UNIDADES PRODUCTIVAS y de OCUPADOS situados en la zona/municipio

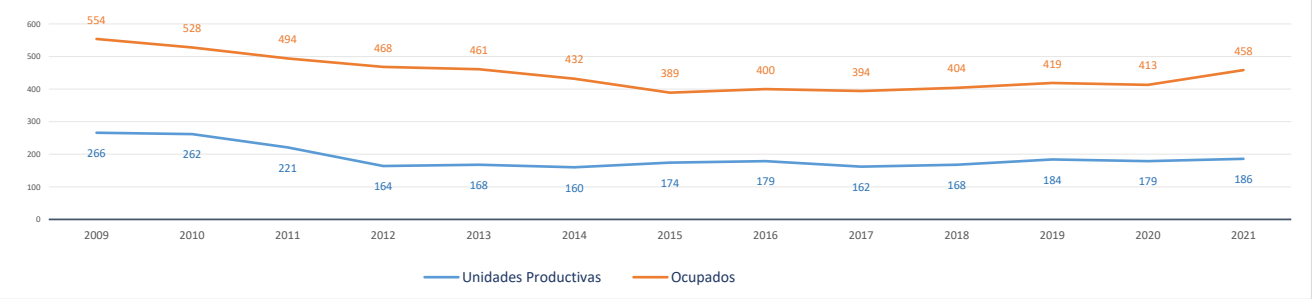


**Evolución cronológica de las UNIDADES PRODUCTIVAS en el municipio, la zona y la Región**

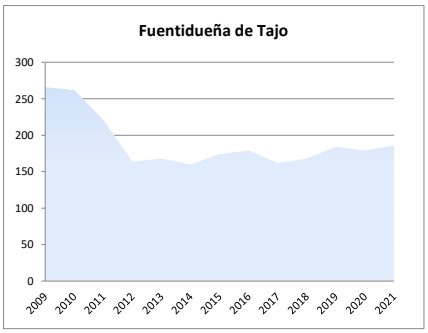


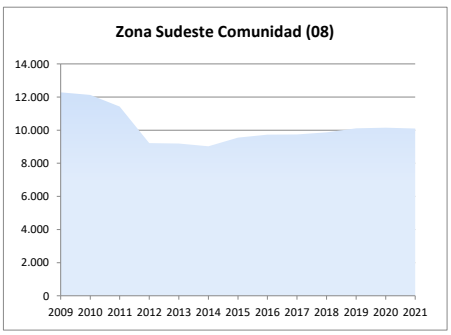


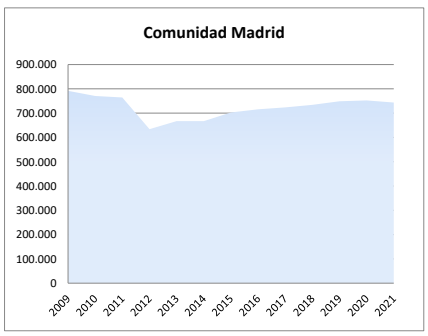

## 2d. Análisis por estrato de empleo

**Evolución del nº de UNIDADES PRODUCTIVAS situadas en la zona/municipio, según estrato de empleo 2009-2021** [datos a 1 de enero de cada año]

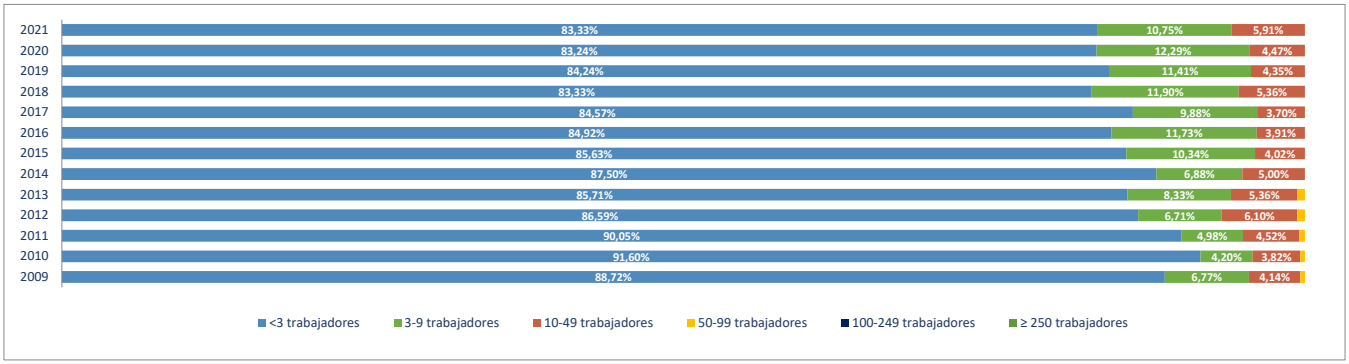


**Evolución del nº de OCUPADOS EN LAS UNIDADES PRODUCTIVAS situadas en la zona/municipio, según estrato de empleo 2009-2021** [ a 1 de enero de cada año]

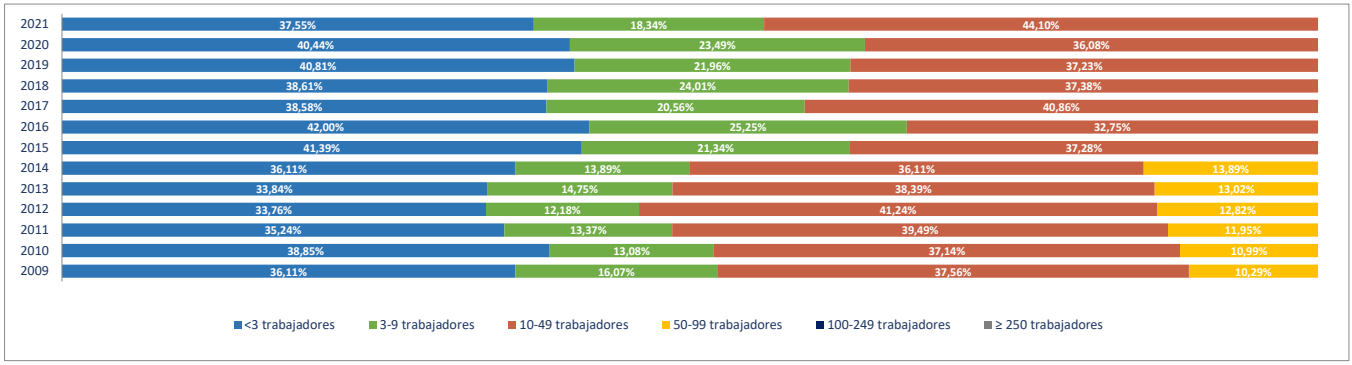


## 2e. Unidades productivas y ocupados por rama de actividad

| Total | Rama de actividad en 2021 [R-28 Colectivo empresarial] | Unidades product. | % | Ocupados | % |
|---|---|---|---|---|---|
| 1º | Agricultura, ganadería, caza, selvicultura y pesca | 27 | 14,52% | 70 | 15,28% |
| 2º | Minería, electricidad y agua | 4 | 2,15% | 12 | 2,62% |
| 3º | Industria de la alimentación, bebidas y tabaco | 3 | 1,61% | 7 | 1,53% |
| 4º | Industria textil, de la confección, cuero y calzado | 0 | 0,00% | 0 | 0,00% |
| 5º | Metálicas básicas e intermedias | 2 | 1,08% | 2 | 0,44% |
| 6º | Construcción de maquinaria y equipo mecánico | 0 | 0,00% | 0 | 0,00% |
| 7º | Construcción de maquinaria y equipo electrico, electrónico y óptico | 0 | 0,00% | 0 | 0,00% |
| 8º | Fabricación de material de transporte | 0 | 0,00% | 0 | 0,00% |
| 9º | Industria del papel y artes gráficas | 1 | 0,54% | 1 | 0,22% |
| 10º | Industria química, coquerias y refino de petroleo | 0 | 0,00% | 0 | 0,00% |
| 11º | Fabricación de otros productos minerales no metálicos | 3 | 1,61% | 11 | 2,40% |
| 12º | Industria de la madera, el caucho y otras industrias manufactureras | 0 | 0,00% | 0 | 0,00% |
| 13º | Construcción | 27 | 14,52% | 30 | 6,55% |
| 14º | Comercio mayorista e intermediarios del comercio (exc. vehículos) | 8 | 4,30% | 28 | 6,11% |
| 15º | Comercio minorista y comercio y reparación de vehículos | 24 | 12,90% | 38 | 8,30% |
| 16º | Hostelería | 12 | 6,45% | 34 | 7,42% |
| 17º | Transporte y almacenamiento | 20 | 10,75% | 32 | 6,99% |
| 18º | Información y comunicaciones | 0 | 0,00% | 0 | 0,00% |
| 19º | Actividades Inmobiliarias | 1 | 0,54% | 1 | 0,22% |
| 20º | Actividades profesionales, científicas y técnicas | 6 | 3,23% | 6 | 1,31% |
| 21º | Actividades administrativas y servicios auxiliares | 6 | 3,23% | 6 | 1,31% |
| 22º | Actividades financieras y de seguros | 7 | 3,76% | 32 | 6,99% |
| 23º | Admón publica, defensa, seguridad social y organismos extraterritoriales | 1 | 0,54% | 1 | 0,22% |
| 24º | Educación | 5 | 2,69% | 59 | 12,88% |
| 25º | Actividades sanitarias y de servicios sociales | 5 | 2,69% | 62 | 13,54% |
| 26º | Actividades artísticas, recreativas y de entretenimiento | 7 | 3,76% | 8 | 1,75% |
| 27º | Reparación y otros servicios personales | 10 | 5,38% | 10 | 2,18% |
| 28º | Actividades asociativas y de los hogares | 7 | 3,76% | 8 | 1,75% |

**Porcentaje de Unidades productivas y Ocupados por rama de actividad**

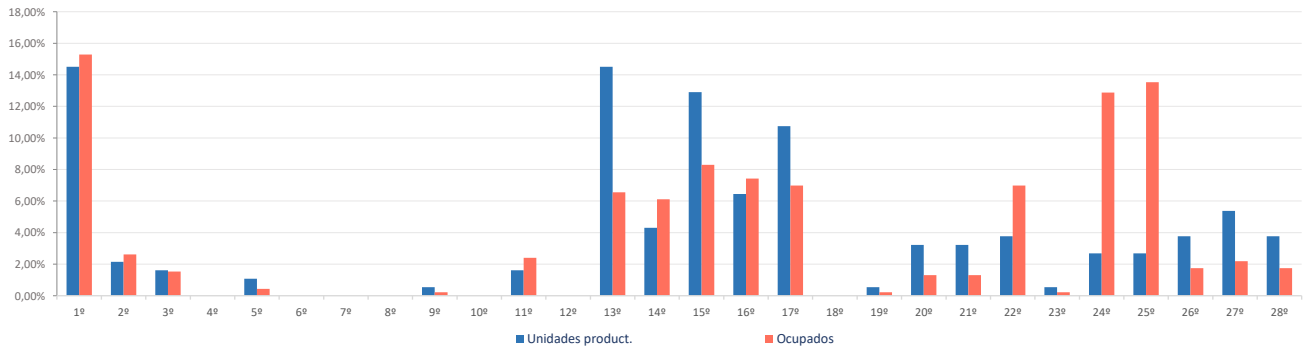

**Ranking 20 actividades económicas con más UNIDADES PRODUCTIVAS** [R-66 Colectivo empresarial] [1 enero 2021]

| | | |
|---|---|---|
| 1º | Agricultura, ganadería, caza, selvicultura y pesca | 27 |
| 2º | Comercio minorista (excepto vehículos) | 20 |
| 3º | Actividades de construcción especializada | 17 |
| 4º | Transporte terrestre de mercancías y por tubería | 17 |
| 5º | Servicios de comidas y bebidas | 11 |
| 6º | Construcción general | 10 |
| 7º | Reparación y otros servicios personales | 10 |
| 8º | Comercio mayorista e intermediarios del comercio (exc. vehículos) | 8 |
| 9º | Actividades artísticas, recreativas y de entretenimiento | 7 |
| 10º | Educación | 5 |
| 11º | Actividades sanitarias y de servicios sociales | 5 |
| 12º | Actividades de los hogares | 5 |
| 13º | Comercio y reparación de vehículos | 4 |
| 14º | Otras actividades administrativas | 4 |
| 15º | Actividades auxiliares a los servicios financieros y a los seguros | 4 |
| 16º | Fabricación de cemento, cal, yeso y sus derivados | 3 |
| 17º | Otras actividades profesionales | 3 |
| 18º | Intermediación financiera excepto seguros y fondos de pensiones | 3 |
| 19º | Industrias extractivas | 2 |
| 20º | Suministro de agua, saneamiento y gestión de residuos | 2 |

**Comparativa 20 actividades económicas con más UNIDADES PRODUCTIVAS en el municipio, la zona y la Región** [R-66 Colectivo empresarial] [1 enero 2021]

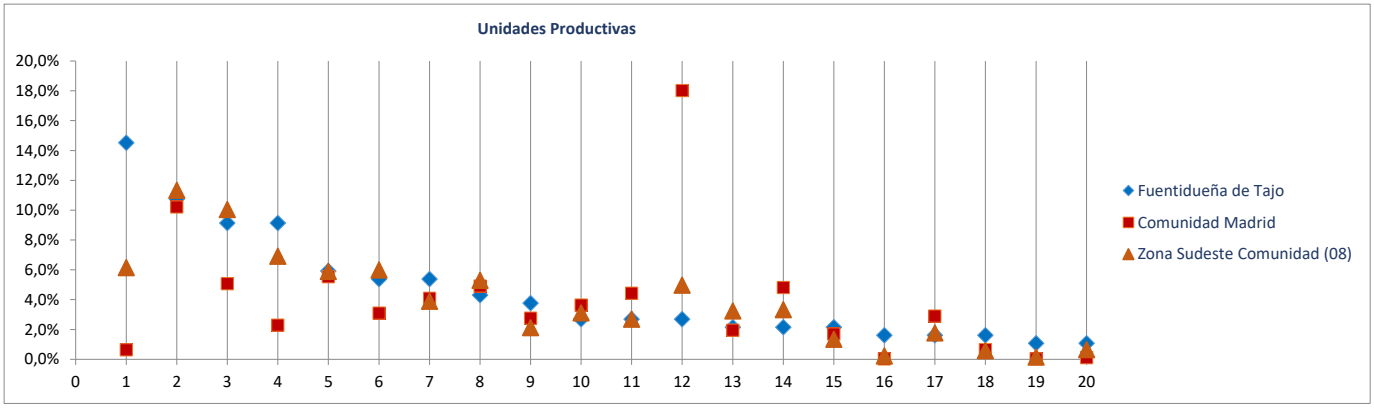


**Ranking 20 actividades económicas con más OCUPADOS** [R-66 Colectivo empresarial] [1 enero 2021]

| | | |
|---|---|---|
| 1º | Agricultura, ganadería, caza, selvicultura y pesca | 70 |
| 2º | Actividades sanitarias y de servicios sociales | 62 |
| 3º | Educación | 59 |
| 4º | Servicios de comidas y bebidas | 32 |
| 5º | Comercio minorista (excepto vehículos) | 31 |
| 6º | Comercio mayorista e intermediarios del comercio (exc. vehículos) | 28 |
| 7º | Transporte terrestre de mercancías y por tubería | 28 |
| 8º | Intermediación financiera excepto seguros y fondos de pensiones | 28 |
| 9º | Actividades de construcción especializada | 17 |
| 10º | Construcción general | 13 |
| 11º | Fabricación de cemento, cal, yeso y sus derivados | 11 |
| 12º | Reparación y otros servicios personales | 10 |
| 13º | Actividades artísticas, recreativas y de entretenimiento | 8 |
| 14º | Industrias extractivas | 7 |
| 15º | Comercio y reparación de vehículos | 7 |
| 16º | Actividades de los hogares | 6 |
| 17º | Suministro de agua, saneamiento y gestión de residuos | 5 |
| 18º | Industrias lácteas | 5 |
| 19º | Otras actividades administrativas | 4 |
| 20º | Actividades auxiliares a los servicios financieros y a los seguros | 4 |

**Comparativa 20 actividades económicas con más OCUPADOS en el municipio, la zona y la Región** [R66 - Colectivo empresarial] [1 enero 2021]

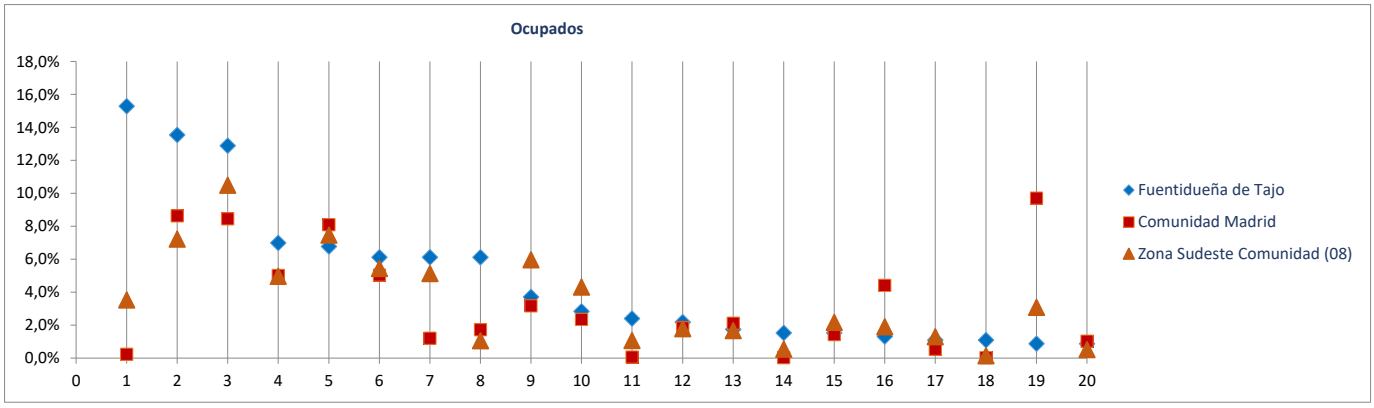

Radiografía de las zonas NUTS4 madrileñas

## BLOQUE 1. Datos geográficos y demográficos

# Loeches

### Zona Sudeste Comunidad (08)

Ambite, Anchuelo, Belmonte de Tajo, Brea de Tajo, Campo Real, Carabaña, Colmenar de Oreja, Corpa, Chinchón, Estremera, Fuentidueña de Tajo, Loeches, Morata de Tajuña, Nuevo Baztán, Olmeda de las Fuentes, Orusco de Tajuña, Perales de Tajuña, Pezuela de las Torres, Pozuelo del Rey, Santorcaz, Los Santos de la Humosa, Tielmes, Titulcia, Torres de la Alameda, Valdaracete, Valdelaguna, Valdilecha, Valverde de Alcalá, Villaconejos, Villalbilla, Villamanrique de Tajo, Villar del Olmo, Villarejo de Salvanés

| | |
|---|---|
| **Superficie** (Km$^2$) | **44,4** |
| **Densidad de población** (1 enero 2021) [habitantes/km2] | **200** |

**Evolución 2009-2021 de la población empadronada** [personas] [datos a 1 de enero de cada año]

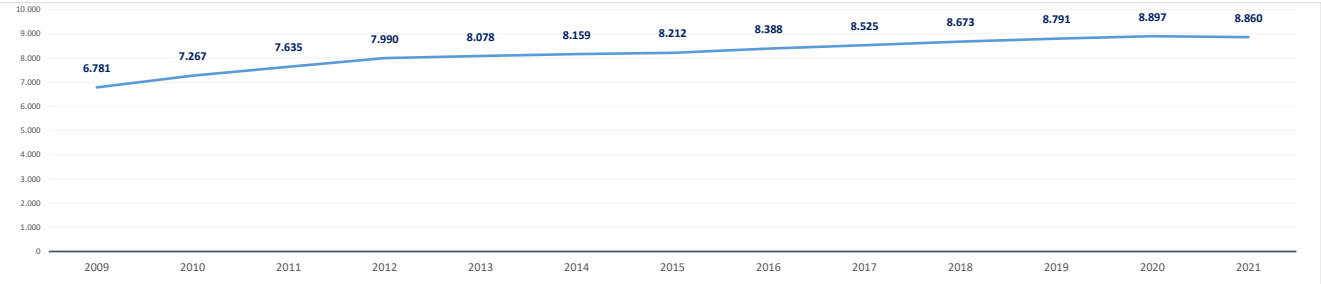


| | | | |
|---|---|---|---|
| **Población empadronada** (1 enero 2021) [personas] | **8.860** | | |
| **Edad media de la población** (2020) [años] | **36,6** | | |
| **Población 16-30 años** (1 enero 2021) [personas] | **1.386** | | |
| [% respecto del total de la población] | 15,6% | | |
| **Población extranjera** (1 enero 2021) [personas] | **910** | | |
| [% respecto del total de la población] | 10,3% | | |
| **Grado de juventud de la población** (población **≤ 15 años**) (1 enero 2021) [%] | **19,4%** | Nut: 16,6% | CM: 14,7% |
| **Grado de envejecimiento de la población** (población **≥ 65 años**) (1 enero 2021) [%] | **8,6%** | Nut: 14,9% | CM: 18,0% |
| **Proporción de dependencia** (1 enero 2021) [ratio:(poblac ≤15 años+≥65 años)/(poblac 16-64 años)] | **0,39** | Nut: 0,46 | CM: 0,49 |
| **Proporción de reemplazamiento** (1 enero 2021) [ratio: (población 16-40 años) / (población 41-65 años)] | **0,74** | Nut: 0,75 | CM: 0,79 |
| **Crecimiento de la población** empadronada [%] [enero 2020-enero 2021] | **-0,4%** | | |
| **Crecimiento vegetativo** (2019) [número] **[nacimientos - defunciones]** [enero 2018-enero 2019] | **33** | | |
| **Emigraciones al resto de Comunidades Autónomas** (2020) [número de bajas en el Padrón en la CM] | **101** | | |
| **Saldo migratorio** (2020) [número: inmigración - emigración.] | **-2** | | |

**Evolución 2007-2020 de la edad media de la población** [años] [datos a 1 de enero de cada año]

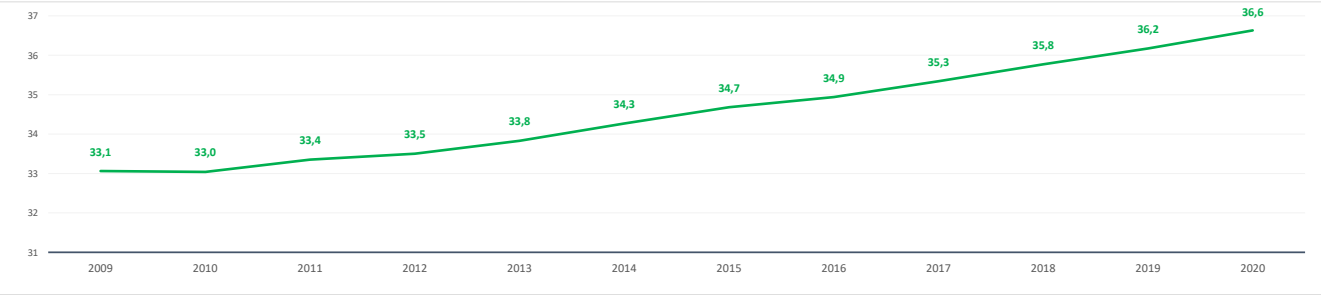


**Evolución 2009-2021 de la población ≤ 15 años y ≥ 65 años** [%] [datos a 1 de enero de cada año]

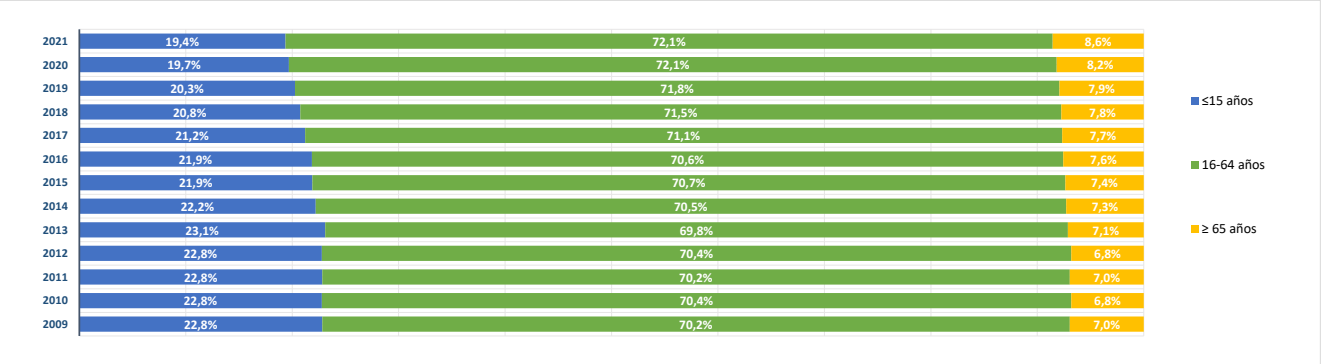

**BLOQUE 2. Mercado de trabajo y tejido productivo**

# Loeches

**Zona Sudeste Comunidad (08)**

Ambite, Anchuelo, Belmonte de Tajo, Brea de Tajo, Campo Real, Carabaña, Colmenar de Oreja, Corpa, Chinchón, Estremera, Fuentidueña de Tajo, Loeches, Morata de Tajuña, Nuevo Baztán, Olmeda de las Fuentes, Orusco de Tajuña, Perales de Tajuña, Pezuela de las Torres, Pozuelo del Rey, Santorcaz, Los Santos de la Humosa, Tielmes, Titulcia, Torres de la Alameda, Valdaracete, Valdelaguna, Valdilecha, Valverde de Alcalá, Villaconejos, Villalbilla, Villamanrique de Tajo, Villar del Olmo, Villarejo de Salvanés

## 1. Mercado de trabajo: datos sobre trabajadores RESIDENTES en la zona/municipio

### 1a. Población de 16 a 64 años

| | |
|---|---|
| **Población de 16-64 años** [potencialmente activa] [Padrón municipal] [1 de enero 2021] | **6.267** |
| % sobre el total de la Comunidad de Madrid | 0,1% |

**Evolución de la población de 16-64 años** [en la zona o municipio de residencia]

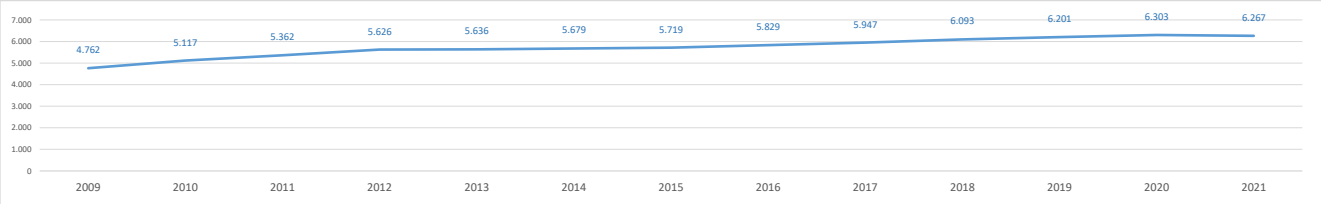


### 1b. Paro registrado

**Evolución del número de parados registrados** (en la zona o municipio de residencia) [Datos a 31 de marzo]

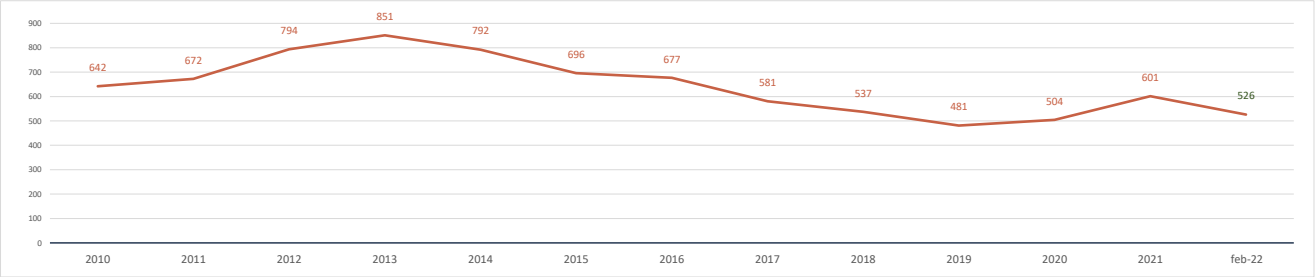


| | | |
|---|---|---|
| **Parados registrados (31 marzo 2021)** [zona/municipio de residencia] | | **601** |
| % respecto población 16-64 años de la zona o municipio | | 9,6% |
| **Parados registrados, edad ≤ 24 años** | **55** | |
| % respecto población 16-24 años de la zona o municipio | 6,3% | |
| **Parados registrados, edad 25-44 años** | **244** | |
| % respecto población 25-44 años de la zona o municipio | 9,0% | |
| **Parados registrados, edad ≥ 45 años** | **302** | |
| % respecto población 45-64 años de la zona o municipio | 11,2% | |
| **Parados registrados, hombres** | **203** | |
| % respecto población hombres de la zona o municipio | 6,4% | |
| **Parados registrados, mujeres** | **398** | |
| % respecto población mujeres de la zona o municipio | 12,8% | |

| | | |
|---|---|---|
| **Parados registrados (28 febrero 2022)** [zona/municipio de residencia] | | **526** |
| **Parados registrados, edad ≤ 24 años** | **51** | |
| **Parados registrados, edad 25-44 años** | **180** | |
| **Parados registrados, edad ≥ 45 años** | **295** | |
| **Parados registrados, hombres** | **168** | |
| **Parados registrados, mujeres** | **358** | |

**Gráfico comparativo Paro registrado últimos 3 años por Rango de Edad y Sexo**

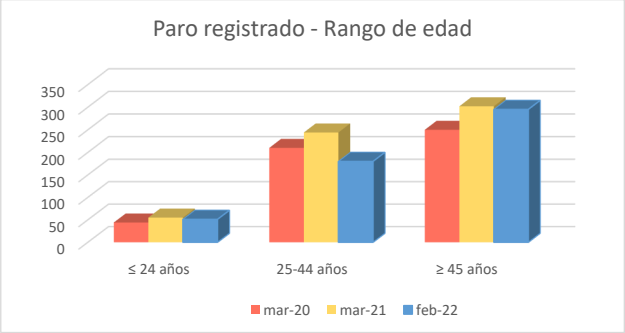


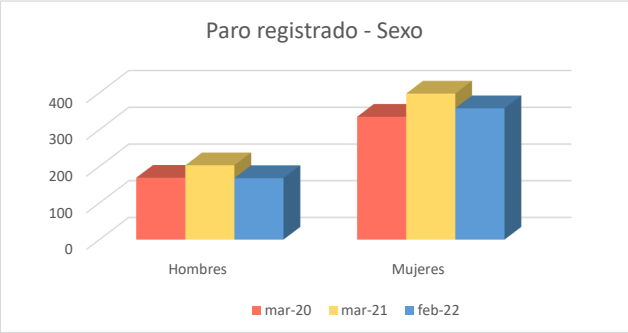

## 1c. Afiliados a la Seguridad Social por municipio de residencia del trabajador

| | |
|---|---|
| **Total Afiliados a la Seguridad Social**, por ubicación **residencia** (1 enero 2021) | **3.578** |
| % sobre el total de la Comunidad de Madrid | 0,11% |

| **Afiliados por intervalo de edad** (1/1/2021) | N | % |
|---|---|---|
| Afiliados a la Seguridad Social **< 30 años** | **441** | 12,3% |
| Afiliados a la Seguridad Social **30-49 años** | **2.049** | 57,3% |
| Afiliados a la Seguridad Social **≥ 50 años** | **1.088** | 30,4% |

| **Afiliados por grupo cotización** [régimen general] [1/1/2021] | N | % |
|---|---|---|
| Ingenieros/licenciados afiliados a la Seguridad Social | **206** | 5,8% |
| Ingenieros técnicos, peritos y ayudantes titulados afiliados a la Seguridad Socia | **176** | 4,9% |
| Jefes administrativos y de taller afiliados a la Seguridad Social | **179** | 5,0% |
| Ayudantes no titulados afiliados a la Seguridad Social | **117** | 3,3% |
| Oficiales administrativos afiliados a la Seguridad Social | **407** | 11,4% |
| Subalternos afiliados a la Seguridad Social | **204** | 5,7% |
| Auxiliares administrativos afiliados a la Seguridad Social | **430** | 12,0% |
| Oficiales de primera y segunda afiliados a la Seguridad Social | **547** | 15,3% |
| Oficiales de tercera y especialistas afiliados a la Seguridad Social | **265** | 7,4% |
| Peones afiliados a la Seguridad Social | **405** | 11,3% |
| Menores de dieciocho años afiliados a la Seguridad Social | **1** | 0,0% |
| Afiliados a la Seguridad Social sin grupo de cotización | **641** | 17,9% |

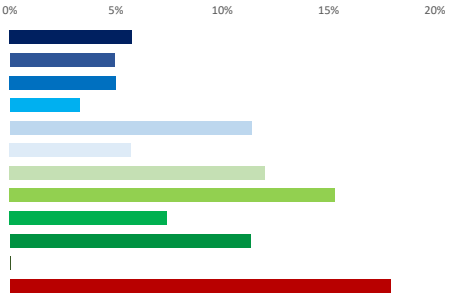


| **Afiliados por rama de actividad** (municipio de residencia) (1/1/2021) | N | % |
|---|---|---|
| Afiliados Seguridad Social, rama agricultura y ganadería | **12** | 0,3% |
| Afiliados Seguridad Social, rama minería, industria y energía | **607** | 17,0% |
| Afiliados Seguridad Social, rama de construcción | **241** | 6,7% |
| Afiliados Seguridad Social, rama de servicios de distribución y hostelería | **1.223** | 34,2% |
| Afiliados Seguridad Social, rama de servicios a empresas y financieros | **767** | 21,4% |
| Afiliados Seguridad Social, rama de otros servicios | **728** | 20,3% |

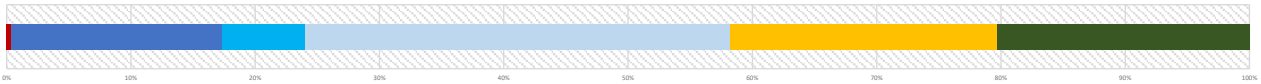


## 2. Mercado de trabajo: Tejido productivo de la zona/municipio (UNIDADES PRODUCTIVAS y OCUPADOS de esas Unidades productivas)

### 2a. Nº total de UNIDADES PRODUCTIVAS situadas en la zona/municipio

| | |
|---|---|
| **Unidades productivas** [colectivo empresarial] [1 de enero 2021] | **1.004** |
| % sobre el total de la Comunidad de Madrid | 0,1% |

### 2b. Nº de OCUPADOS en las unidades productivas situadas en la zona/municipio

| | |
|---|---|
| **Nº de ocupados** [Colectivo empresarial] [1 de enero 2021] | **4.362** |
| % sobre el total de la Comunidad de Madrid | 0,1% |

### 2c. Evolución del nº total de UNIDADES PRODUCTIVAS y de OCUPADOS situados en la zona/municipio

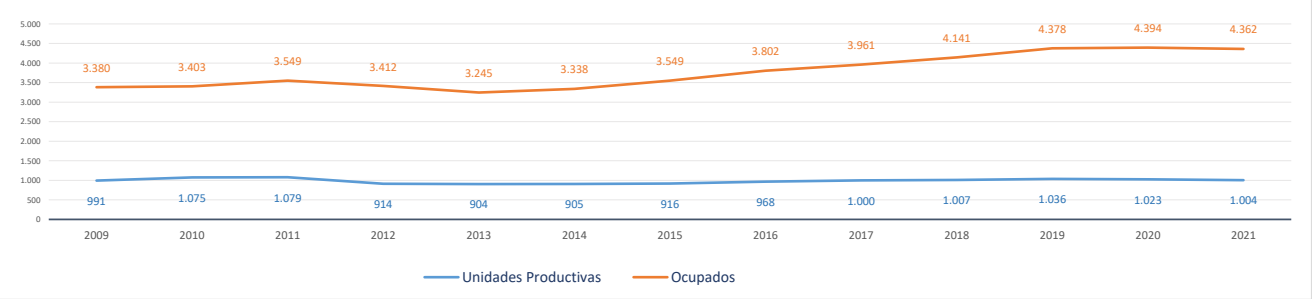


**Evolución cronológica de las UNIDADES PRODUCTIVAS en el municipio, la zona y la Región**

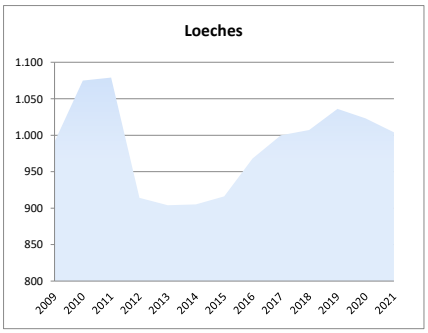


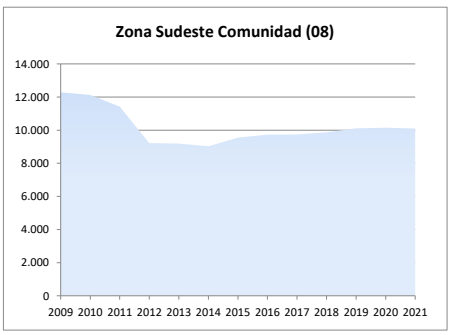


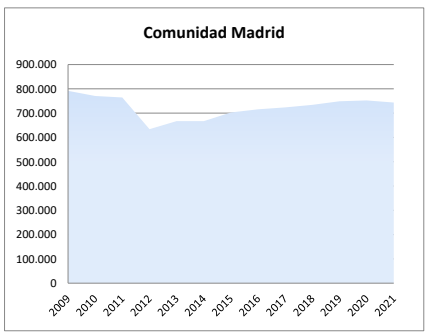

## 2d. Análisis por estrato de empleo

**Evolución del nº de UNIDADES PRODUCTIVAS situadas en la zona/municipio, según estrato de empleo 2009-2021** [datos a 1 de enero de cada año]

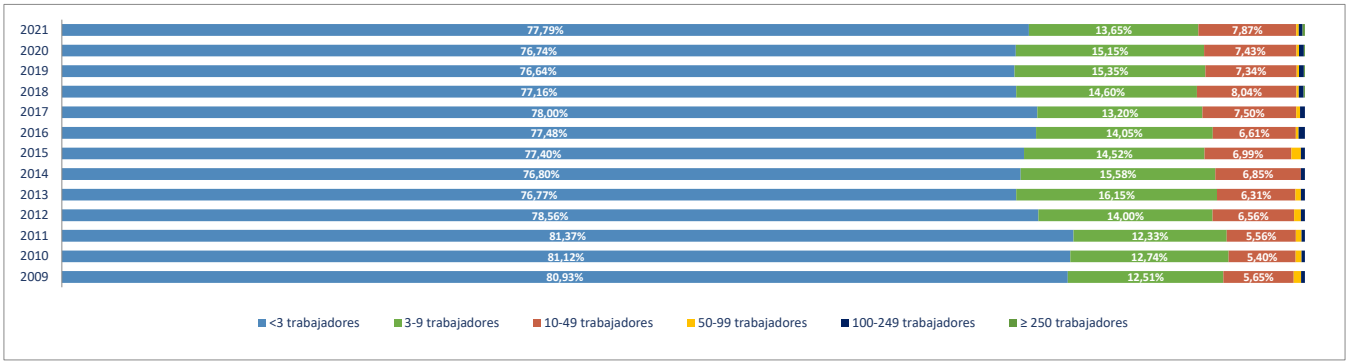


**Evolución del nº de OCUPADOS EN LAS UNIDADES PRODUCTIVAS situadas en la zona/municipio, según estrato de empleo 2009-2021** [ a 1 de enero de cada año]

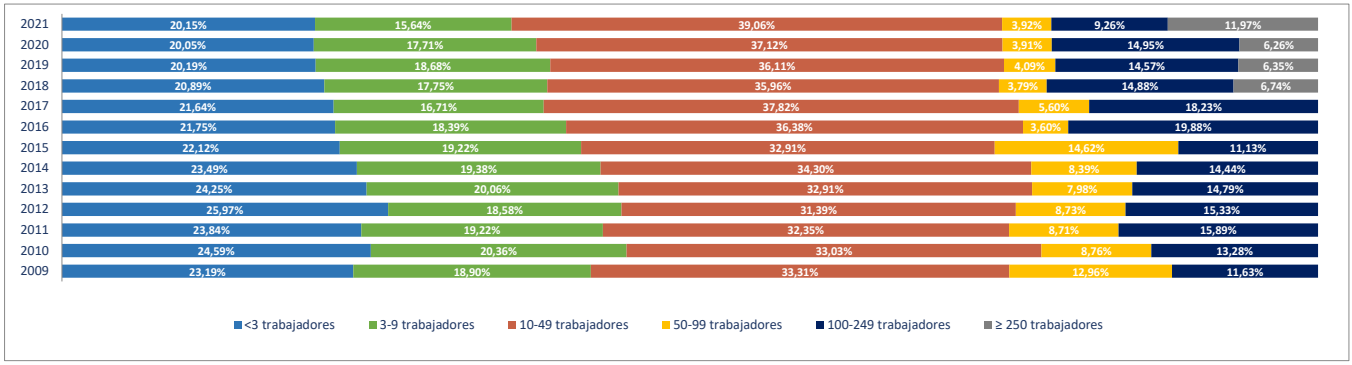


## 2e. Unidades productivas y ocupados por rama de actividad

| Total | Rama de actividad en 2021 [R-28 Colectivo empresarial] | Unidades product. | % | Ocupados | % |
|---|---|---|---|---|---|
| 1º | Agricultura, ganadería, caza, selvicultura y pesca | 7 | 0,70% | 7 | 0,16% |
| 2º | Minería, electricidad y agua | 6 | 0,60% | 48 | 1,10% |
| 3º | Industria de la alimentación, bebidas y tabaco | 9 | 0,90% | 151 | 3,46% |
| 4º | Industria textil, de la confección, cuero y calzado | 3 | 0,30% | 20 | 0,46% |
| 5º | Metálicas básicas e intermedias | 52 | 5,18% | 271 | 6,21% |
| 6º | Construcción de maquinaria y equipo mecánico | 10 | 1,00% | 86 | 1,97% |
| 7º | Construcción de maquinaria y equipo electrico, electrónico y óptico | 6 | 0,60% | 275 | 6,30% |
| 8º | Fabricación de material de transporte | 6 | 0,60% | 77 | 1,77% |
| 9º | Industria del papel y artes gráficas | 17 | 1,69% | 146 | 3,35% |
| 10º | Industria química, coquerias y refino de petroleo | 6 | 0,60% | 94 | 2,15% |
| 11º | Fabricación de otros productos minerales no metálicos | 12 | 1,20% | 118 | 2,71% |
| 12º | Industria de la madera, el caucho y otras industrias manufactureras | 60 | 5,98% | 663 | 15,20% |
| 13º | Construcción | 135 | 13,45% | 350 | 8,02% |
| 14º | Comercio mayorista e intermediarios del comercio (exc. vehículos) | 102 | 10,16% | 420 | 9,63% |
| 15º | Comercio minorista y comercio y reparación de vehículos | 123 | 12,25% | 286 | 6,56% |
| 16º | Hostelería | 39 | 3,88% | 87 | 1,99% |
| 17º | Transporte y almacenamiento | 134 | 13,35% | 408 | 9,35% |
| 18º | Información y comunicaciones | 10 | 1,00% | 10 | 0,23% |
| 19º | Actividades Inmobiliarias | 12 | 1,20% | 23 | 0,53% |
| 20º | Actividades profesionales, científicas y técnicas | 40 | 3,98% | 144 | 3,30% |
| 21º | Actividades administrativas y servicios auxiliares | 53 | 5,28% | 125 | 2,87% |
| 22º | Actividades financieras y de seguros | 20 | 1,99% | 36 | 0,83% |
| 23º | Admón publica, defensa, seguridad social y organismos extraterritoriales | 1 | 0,10% | 14 | 0,32% |
| 24º | Educación | 22 | 2,19% | 299 | 6,85% |
| 25º | Actividades sanitarias y de servicios sociales | 18 | 1,79% | 58 | 1,33% |
| 26º | Actividades artísticas, recreativas y de entretenimiento | 24 | 2,39% | 50 | 1,15% |
| 27º | Reparación y otros servicios personales | 27 | 2,69% | 43 | 0,99% |
| 28º | Actividades asociativas y de los hogares | 50 | 4,98% | 53 | 1,22% |

**Porcentaje de Unidades productivas y Ocupados por rama de actividad**

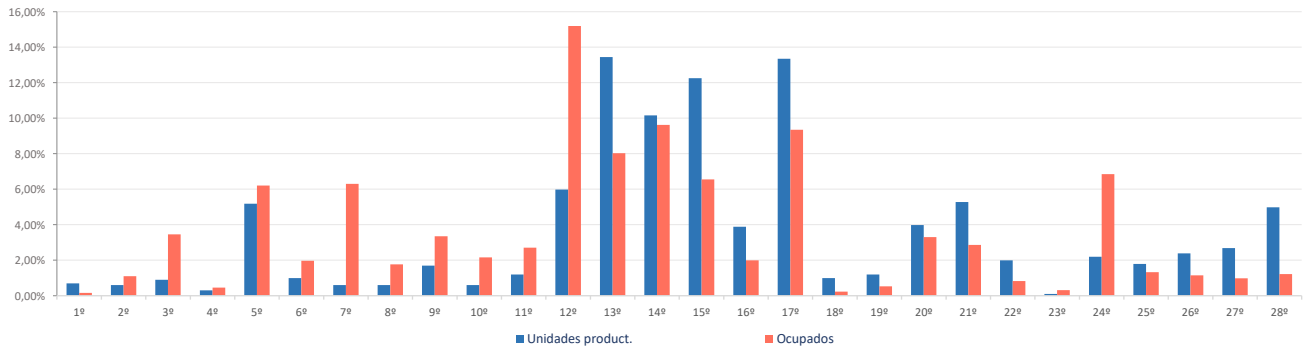

**Ranking 20 actividades económicas con más UNIDADES PRODUCTIVAS** [R-66 Colectivo empresarial] [1 enero 2021]

| | | |
|---|---|---|
| 1º | Comercio mayorista e intermediarios del comercio (exc. vehículos) | 102 |
| 2º | Actividades de construcción especializada | 89 |
| 3º | Transporte terrestre de mercancías y por tubería | 86 |
| 4º | Comercio minorista (excepto vehículos) | 81 |
| 5º | Construcción general | 46 |
| 6º | Fabricación de productos metálicos, excepto maquinaria y equipo | 44 |
| 7º | Comercio y reparación de vehículos | 42 |
| 8º | Otras actividades administrativas | 41 |
| 9º | Servicios de comidas y bebidas | 39 |
| 10º | Actividades de los hogares | 29 |
| 11º | Reparación y otros servicios personales | 27 |
| 12º | Actividades artísticas, recreativas y de entretenimiento | 24 |
| 13º | Transporte terrestre de viajeros | 22 |
| 14º | Educación | 22 |
| 15º | Fabricación de muebles | 21 |
| 16º | Actividades asociativas | 21 |
| 17º | Otras actividades profesionales | 18 |
| 18º | Actividades sanitarias y de servicios sociales | 18 |
| 19º | Actividades auxiliares a los servicios financieros y a los seguros | 15 |
| 20º | Industria de la madera y el corcho (exc. muebles), cestería y espartería | 14 |

**Comparativa 20 actividades económicas con más UNIDADES PRODUCTIVAS en el municipio, la zona y la Región** [R-66 Colectivo empresarial] [1 enero 2021]

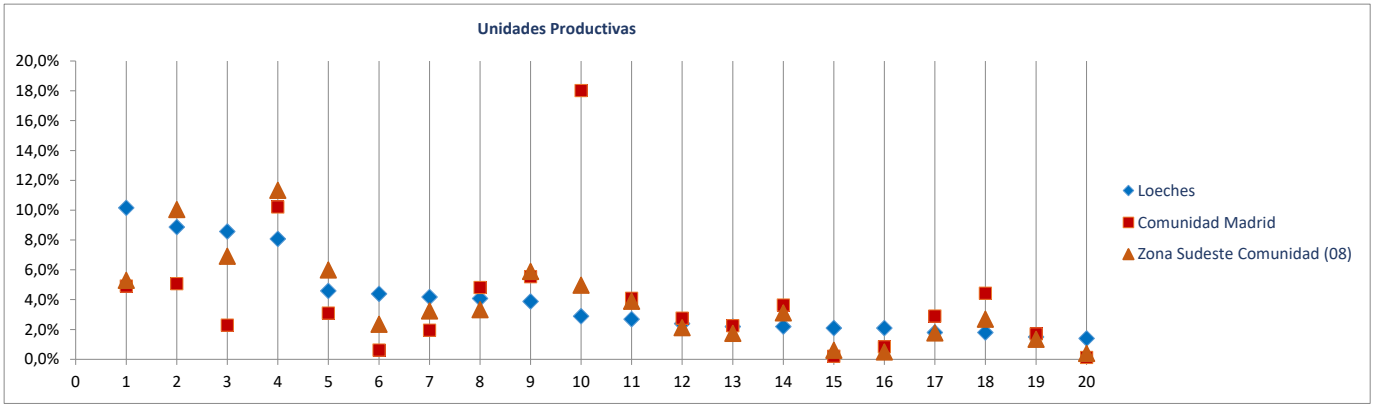


**Ranking 20 actividades económicas con más OCUPADOS** [R-66 Colectivo empresarial] [1 enero 2021]

| | | |
|---|---|---|
| 1º | Fabricación de productos de caucho y materias plásticas | 513 |
| 2º | Comercio mayorista e intermediarios del comercio (exc. vehículos) | 420 |
| 3º | Educación | 299 |
| 4º | Transporte terrestre de mercancías y por tubería | 297 |
| 5º | Fabricación de material y equipo eléctrico | 260 |
| 6º | Fabricación de productos metálicos, excepto maquinaria y equipo | 246 |
| 7º | Actividades de construcción especializada | 195 |
| 8º | Comercio minorista (excepto vehículos) | 189 |
| 9º | Construcción general | 155 |
| 10º | Industrias cárnicas | 120 |
| 11º | Comercio y reparación de vehículos | 97 |
| 12º | Otras actividades administrativas | 96 |
| 13º | Actividades jurídicas y de contabilidad | 95 |
| 14º | Química de base e industrial | 93 |
| 15º | Servicios de comidas y bebidas | 87 |
| 16º | Construcción de maquinaria y equipo mecánico | 86 |
| 17º | Industria del papel | 84 |
| 18º | Fabricación de vidrio y productos de otras industrias no metálicas | 80 |
| 19º | Fabricación de vehículos de motor y sus piezas | 72 |
| 20º | Otras industrias manufacturas y reparación de maquinaria y equipo | 63 |

**Comparativa 20 actividades económicas con más OCUPADOS en el municipio, la zona y la Región** [R66 - Colectivo empresarial] [1 enero 2021]

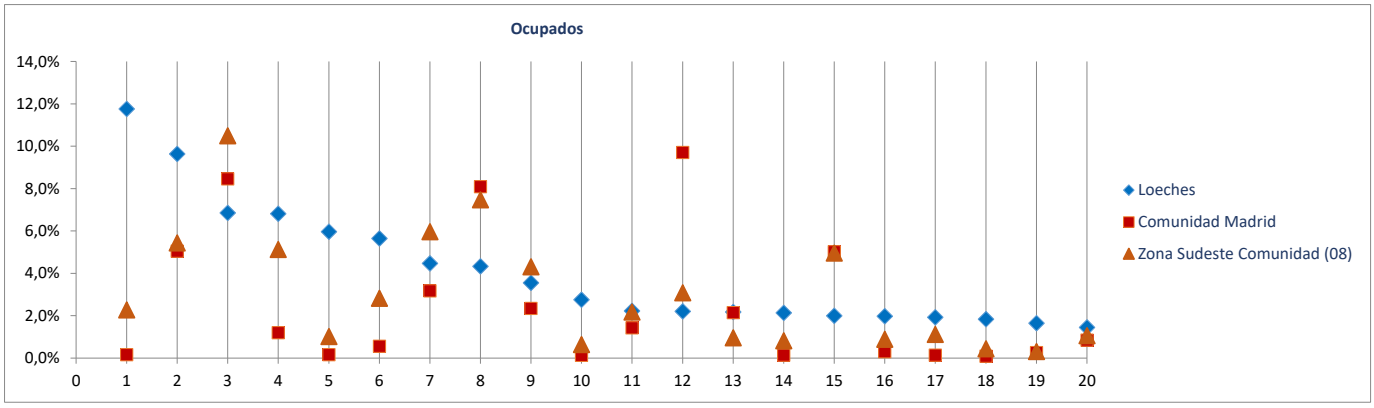

Radiografía de las zonas NUTS4 madrileñas

## BLOQUE 1. Datos geográficos y demográficos

# Morata de Tajuña

### Zona Sudeste Comunidad (08)

Ambite, Anchuelo, Belmonte de Tajo, Brea de Tajo, Campo Real, Carabaña, Colmenar de Oreja, Corpa, Chinchón, Estremera, Fuentidueña de Tajo, Loeches, Morata de Tajuña, Nuevo Baztán, Olmeda de las Fuentes, Orusco de Tajuña, Perales de Tajuña, Pezuela de las Torres, Pozuelo del Rey, Santorcaz, Los Santos de la Humosa, Tielmes, Titulcia, Torres de la Alameda, Valdaracete, Valdelaguna, Valdilecha, Valverde de Alcalá, Villaconejos, Villalbilla, Villamanrique de Tajo, Villar del Olmo, Villarejo de Salvanés

| | |
|---|---|
| **Superficie** (Km$^2$) | **45,3** |
| **Densidad de población** (1 enero 2021) [habitantes/km2] | **175** |

**Evolución 2009-2021 de la población empadronada** [personas] [datos a 1 de enero de cada año]

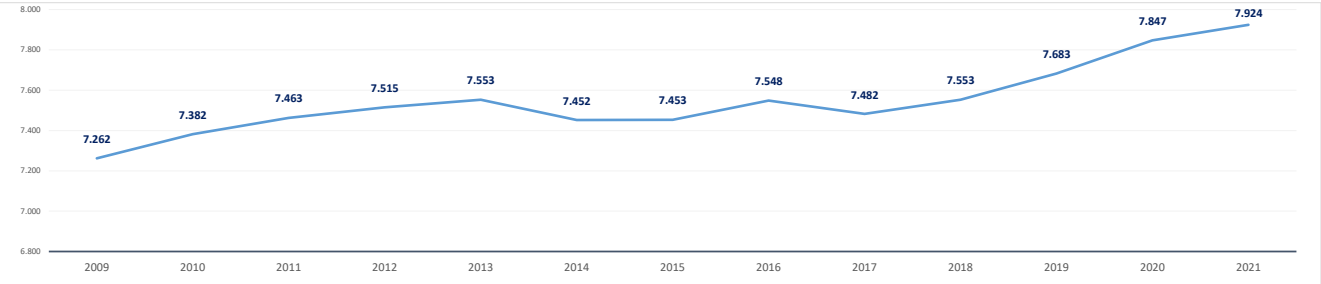


| | |
|---|---|
| **Población empadronada** (1 enero 2021) [personas] | **7.924** |
| **Edad media de la población** (2020) [años] | **41,9** |

| | |
|---|---|
| **Población 16-30 años** (1 enero 2021) [personas] | **1.210** |
| [% respecto del total de la población] | 15,3% |
| **Población extranjera** (1 enero 2021) [personas] | **1.197** |
| [% respecto del total de la población] | 15,1% |

| | | | |
|---|---|---|---|
| **Grado de juventud de la población** (población **≤ 15 años**) (1 enero 2021) [%] | **15,7%** | Nut: 16,6% | CM: 14,7% |
| **Grado de envejecimiento de la población** (población **≥ 65 años**) (1 enero 2021) [%] | **17,2%** | Nut: 14,9% | CM: 18,0% |
| **Proporción de dependencia** (1 enero 2021) [ratio:(poblac ≤15 años+≥65 años)/(poblac 16-64 años)] | **0,49** | Nut: 0,46 | CM: 0,49 |
| **Proporción de reemplazamiento** (1 enero 2021) [ratio: (población 16-40 años) / (población 41-65 años)] | **0,78** | Nut: 0,75 | CM: 0,79 |

| | |
|---|---|
| **Crecimiento de la población** empadronada [%] [enero 2020-enero 2021] | **1,0%** |
| **Crecimiento vegetativo** (2019) [número] **[nacimientos - defunciones]** [enero 2018-enero 2019] | **-24** |
| **Emigraciones al resto de Comunidades Autónomas** (2020) [número de bajas en el Padrón en la CM] | **82** |
| **Saldo migratorio** (2020) [número: inmigración - emigración.] | **196** |

**Evolución 2007-2020 de la edad media de la población** [años] [datos a 1 de enero de cada año]

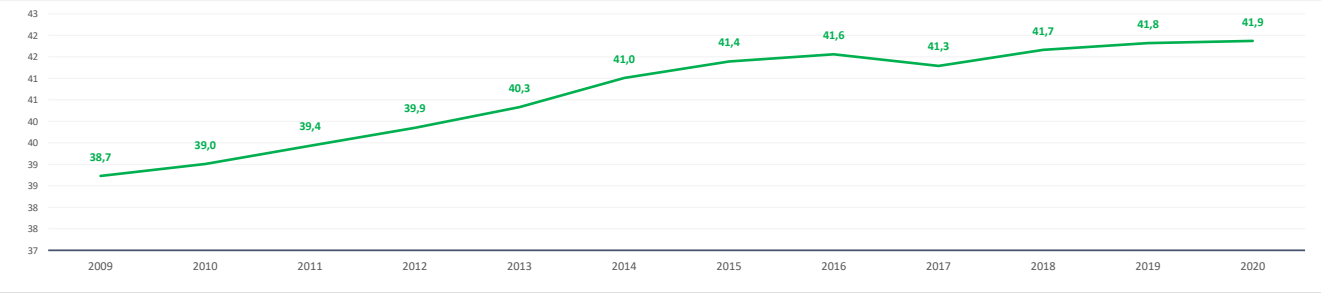


**Evolución 2009-2021 de la población ≤ 15 años y ≥ 65 años** [%] [datos a 1 de enero de cada año]

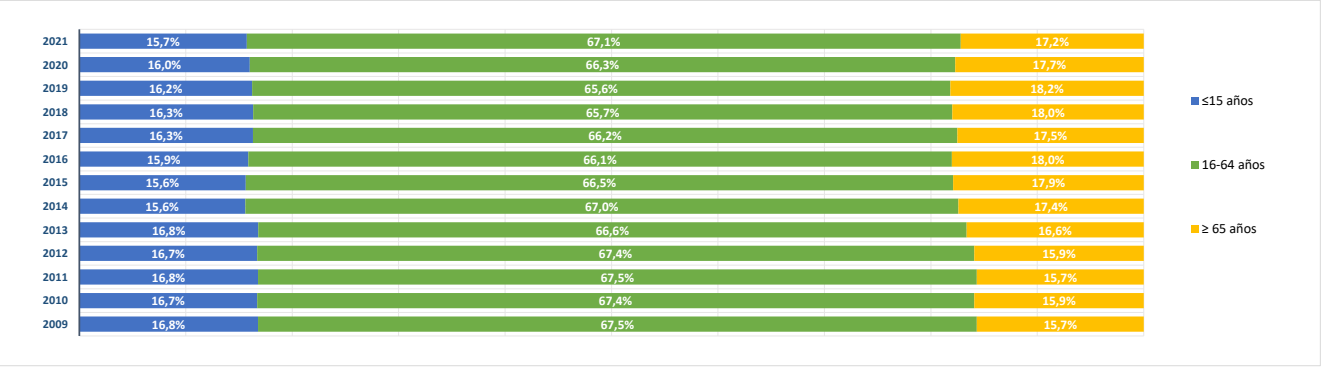

**BLOQUE 2. Mercado de trabajo y tejido productivo**

**Zona Sudeste Comunidad (08)**

# Morata de Tajuña

Ambite, Anchuelo, Belmonte de Tajo, Brea de Tajo, Campo Real, Carabaña, Colmenar de Oreja, Corpa, Chinchón, Estremera, Fuentidueña de Tajo, Loeches, Morata de Tajuña, Nuevo Baztán, Olmeda de las Fuentes, Orusco de Tajuña, Perales de Tajuña, Pezuela de las Torres, Pozuelo del Rey, Santorcaz, Los Santos de la Humosa, Tielmes, Titulcia, Torres de la Alameda, Valdaracete, Valdelaguna, Valdilecha, Valverde de Alcalá, Villaconejos, Villalbilla, Villamanrique de Tajo, Villar del Olmo, Villarejo de Salvanés

## 1. Mercado de trabajo: datos sobre trabajadores RESIDENTES en la zona/municipio

### 1a. Población de 16 a 64 años

| | |
|---|---|
| **Población de 16-64 años** [potencialmente activa] [Padrón municipal] [1 de enero 2021] | **5.219** |
| % sobre el total de la Comunidad de Madrid | 0,1% |

**Evolución de la población de 16-64 años** [en la zona o municipio de residencia]

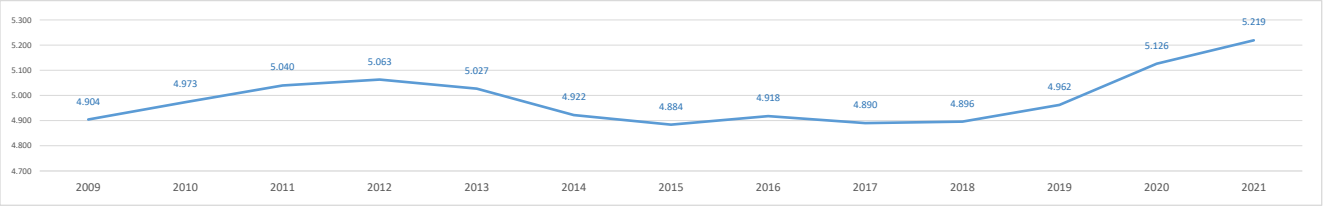


### 1b. Paro registrado

**Evolución del número de parados registrados** (en la zona o municipio de residencia) [Datos a 31 de marzo]

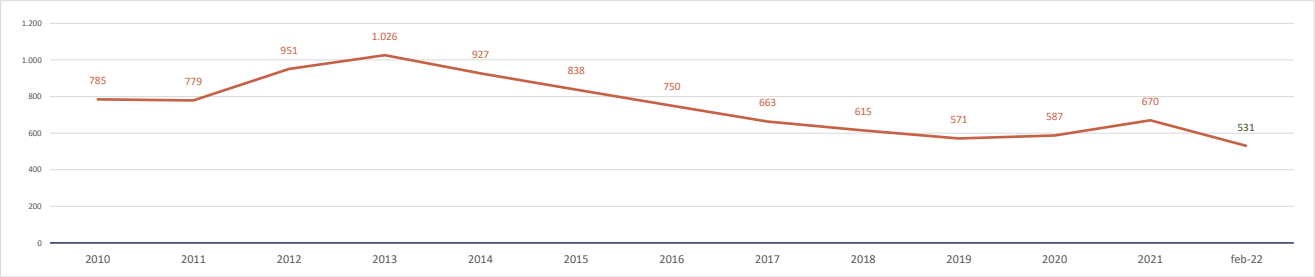


| | |
|---|---|
| **Parados registrados (31 marzo 2021)** [zona/municipio de residencia] | **670** |
| % respecto población 16-64 años de la zona o municipio | 12,8% |
| **Parados registrados, edad ≤ 24 años** | **56** |
| % respecto población 16-24 años de la zona o municipio | 8,1% |
| **Parados registrados, edad 25-44 años** | **267** |
| % respecto población 25-44 años de la zona o municipio | 12,0% |
| **Parados registrados, edad ≥ 45 años** | **347** |
| % respecto población 45-64 años de la zona o municipio | 15,0% |
| **Parados registrados, hombres** | **253** |
| % respecto población hombres de la zona o municipio | 9,4% |
| **Parados registrados, mujeres** | **417** |
| % respecto población mujeres de la zona o municipio | 16,5% |

| | |
|---|---|
| **Parados registrados (28 febrero 2022)** [zona/municipio de residencia] | **531** |
| **Parados registrados, edad ≤ 24 años** | **29** |
| **Parados registrados, edad 25-44 años** | **192** |
| **Parados registrados, edad ≥ 45 años** | **310** |
| **Parados registrados, hombres** | **206** |
| **Parados registrados, mujeres** | **325** |

**Gráfico comparativo Paro registrado últimos 3 años por Rango de Edad y Sexo**

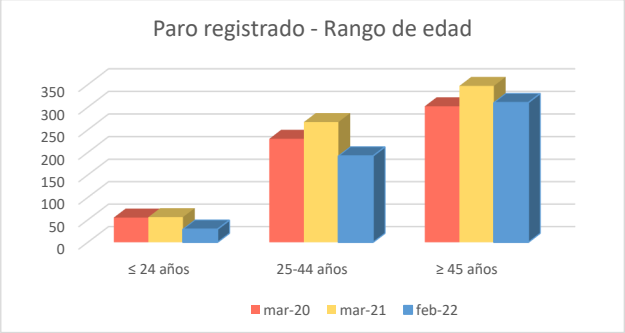


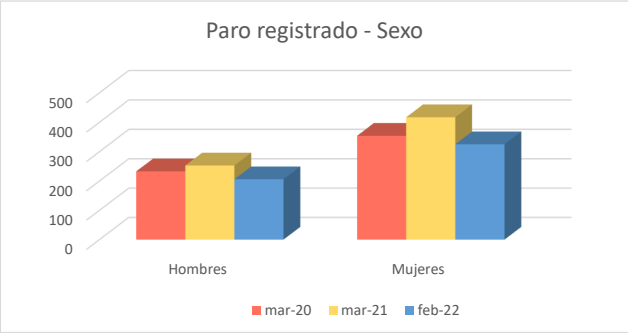

## 1c. Afiliados a la Seguridad Social por municipio de residencia del trabajador

| | |
|---|---|
| **Total Afiliados a la Seguridad Social**, por ubicación **residencia** (1 enero 2021) | **2.888** |
| % sobre el total de la Comunidad de Madrid | 0,09% |

| **Afiliados por intervalo de edad** (1/1/2021) | N | % |
|---|---|---|
| Afiliados a la Seguridad Social **< 30 años** | **430** | 14,9% |
| Afiliados a la Seguridad Social **30-49 años** | **1.628** | 56,4% |
| Afiliados a la Seguridad Social **≥ 50 años** | **830** | 28,7% |

| **Afiliados por grupo cotización** [régimen general] [1/1/2021] | N | % |
|---|---|---|
| Ingenieros/licenciados afiliados a la Seguridad Social | **101** | 3,5% |
| Ingenieros técnicos, peritos y ayudantes titulados afiliados a la Seguridad Socia | **130** | 4,5% |
| Jefes administrativos y de taller afiliados a la Seguridad Social | **86** | 3,0% |
| Ayudantes no titulados afiliados a la Seguridad Social | **66** | 2,3% |
| Oficiales administrativos afiliados a la Seguridad Social | **244** | 8,4% |
| Subalternos afiliados a la Seguridad Social | **200** | 6,9% |
| Auxiliares administrativos afiliados a la Seguridad Social | **319** | 11,0% |
| Oficiales de primera y segunda afiliados a la Seguridad Social | **578** | 20,0% |
| Oficiales de tercera y especialistas afiliados a la Seguridad Social | **233** | 8,1% |
| Peones afiliados a la Seguridad Social | **379** | 13,1% |
| Menores de dieciocho años afiliados a la Seguridad Social | **0** | 0,0% |
| Afiliados a la Seguridad Social sin grupo de cotización | **552** | 19,1% |

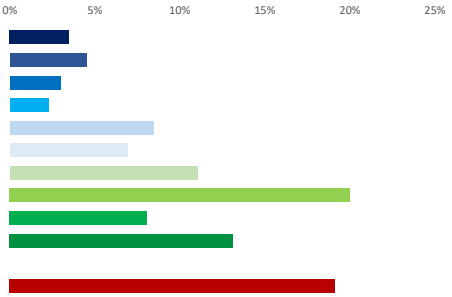


| **Afiliados por rama de actividad** (municipio de residencia) (1/1/2021) | N | % |
|---|---|---|
| Afiliados Seguridad Social, rama agricultura y ganadería | **61** | 2,1% |
| Afiliados Seguridad Social, rama minería, industria y energía | **418** | 14,5% |
| Afiliados Seguridad Social, rama de construcción | **264** | 9,1% |
| Afiliados Seguridad Social, rama de servicios de distribución y hostelería | **878** | 30,4% |
| Afiliados Seguridad Social, rama de servicios a empresas y financieros | **497** | 17,2% |
| Afiliados Seguridad Social, rama de otros servicios | **770** | 26,7% |

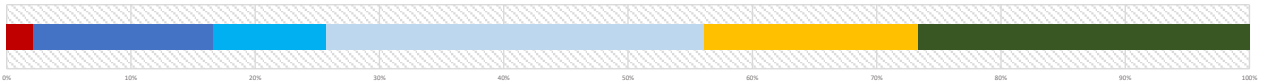


## 2. Mercado de trabajo: Tejido productivo de la zona/municipio (UNIDADES PRODUCTIVAS y OCUPADOS de esas Unidades productivas)

### 2a. Nº total de UNIDADES PRODUCTIVAS situadas en la zona/municipio

| | |
|---|---|
| **Unidades productivas** [colectivo empresarial] [1 de enero 2021] | **590** |
| % sobre el total de la Comunidad de Madrid | 0,1% |

### 2b. Nº de OCUPADOS en las unidades productivas situadas en la zona/municipio

| | |
|---|---|
| **Nº de ocupados** [Colectivo empresarial] [1 de enero 2021] | **1.562** |
| % sobre el total de la Comunidad de Madrid | 0,0% |

### 2c. Evolución del nº total de UNIDADES PRODUCTIVAS y de OCUPADOS situados en la zona/municipio

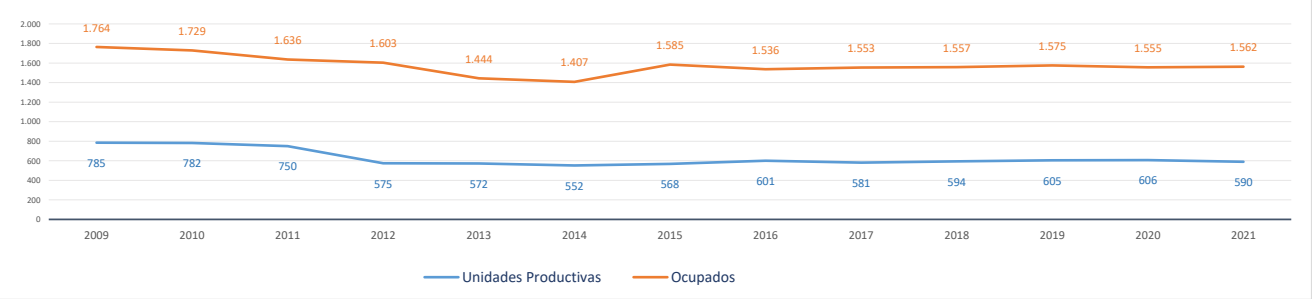


**Evolución cronológica de las UNIDADES PRODUCTIVAS en el municipio, la zona y la Región**

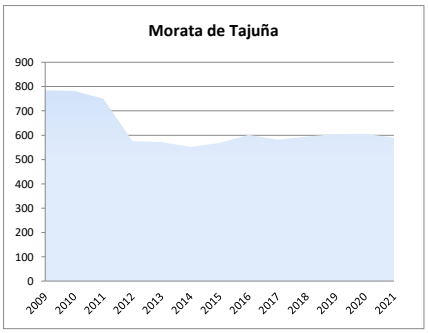


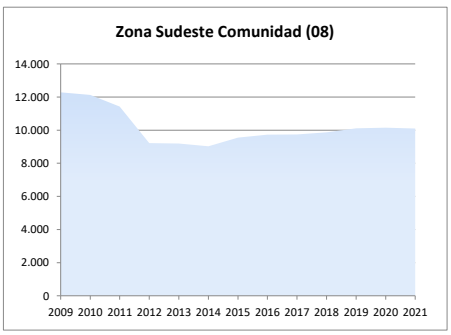


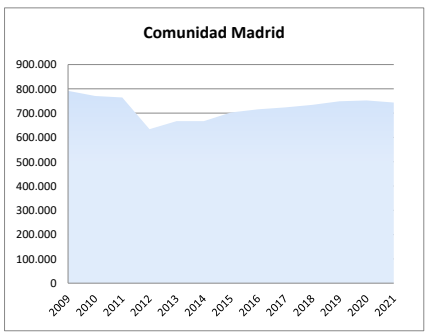

## 2d. Análisis por estrato de empleo

**Evolución del nº de UNIDADES PRODUCTIVAS situadas en la zona/municipio, según estrato de empleo 2009-2021** [datos a 1 de enero de cada año]

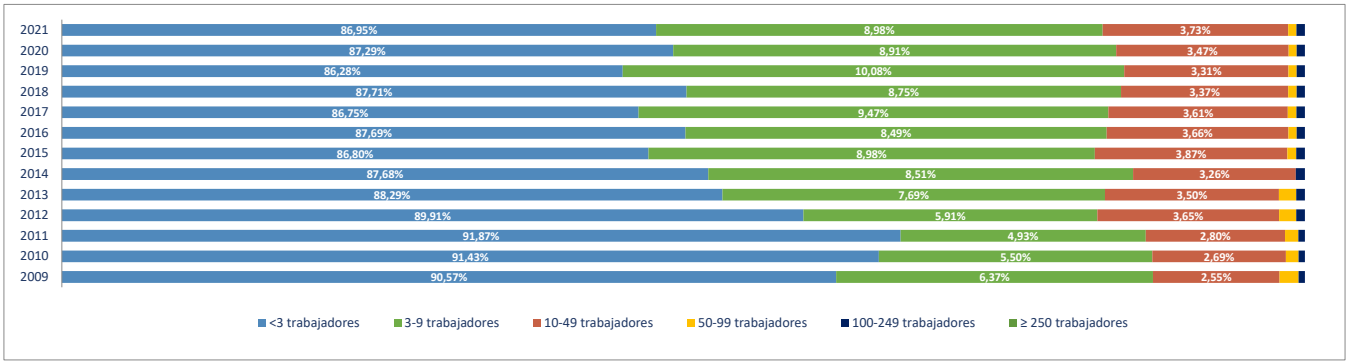


**Evolución del nº de OCUPADOS EN LAS UNIDADES PRODUCTIVAS situadas en la zona/municipio, según estrato de empleo 2009-2021** [ a 1 de enero de cada año]

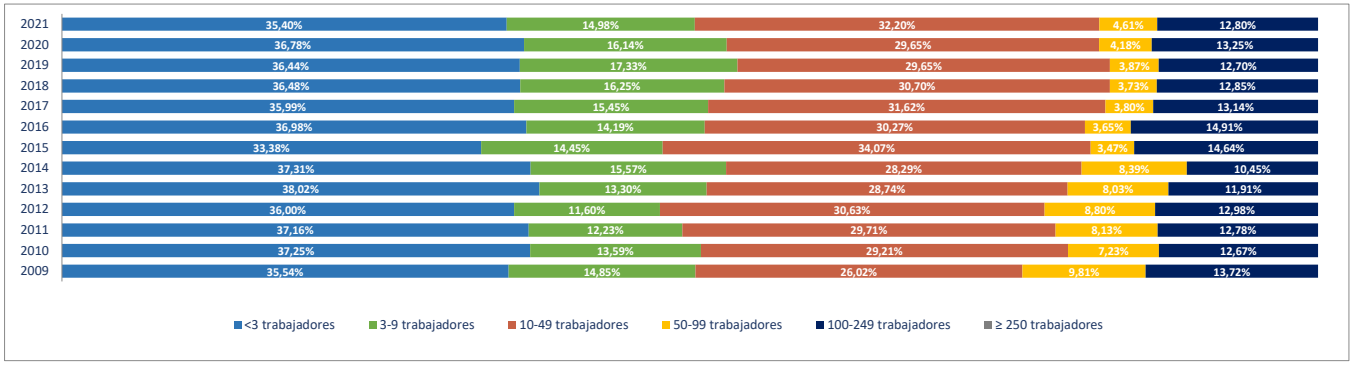


## 2e. Unidades productivas y ocupados por rama de actividad

| Total | Rama de actividad en 2021 [R-28 Colectivo empresarial] | Unidades product. | % | Ocupados | % |
|---|---|---|---|---|---|
| 1º | Agricultura, ganadería, caza, selvicultura y pesca | 51 | 8,64% | 65 | 4,16% |
| 2º | Minería, electricidad y agua | 5 | 0,85% | 45 | 2,88% |
| 3º | Industria de la alimentación, bebidas y tabaco | 6 | 1,02% | 24 | 1,54% |
| 4º | Industria textil, de la confección, cuero y calzado | 2 | 0,34% | 2 | 0,13% |
| 5º | Metálicas básicas e intermedias | 5 | 0,85% | 11 | 0,70% |
| 6º | Construcción de maquinaria y equipo mecánico | 0 | 0,00% | 0 | 0,00% |
| 7º | Construcción de maquinaria y equipo electrico, electrónico y óptico | 0 | 0,00% | 0 | 0,00% |
| 8º | Fabricación de material de transporte | 0 | 0,00% | 0 | 0,00% |
| 9º | Industria del papel y artes gráficas | 0 | 0,00% | 0 | 0,00% |
| 10º | Industria química, coquerias y refino de petroleo | 0 | 0,00% | 0 | 0,00% |
| 11º | Fabricación de otros productos minerales no metálicos | 4 | 0,68% | 215 | 13,76% |
| 12º | Industria de la madera, el caucho y otras industrias manufactureras | 10 | 1,69% | 23 | 1,47% |
| 13º | Construcción | 109 | 18,47% | 170 | 10,88% |
| 14º | Comercio mayorista e intermediarios del comercio (exc. vehículos) | 14 | 2,37% | 21 | 1,34% |
| 15º | Comercio minorista y comercio y reparación de vehículos | 103 | 17,46% | 185 | 11,84% |
| 16º | Hostelería | 37 | 6,27% | 67 | 4,29% |
| 17º | Transporte y almacenamiento | 62 | 10,51% | 113 | 7,23% |
| 18º | Información y comunicaciones | 6 | 1,02% | 6 | 0,38% |
| 19º | Actividades Inmobiliarias | 4 | 0,68% | 4 | 0,26% |
| 20º | Actividades profesionales, científicas y técnicas | 20 | 3,39% | 24 | 1,54% |
| 21º | Actividades administrativas y servicios auxiliares | 20 | 3,39% | 29 | 1,86% |
| 22º | Actividades financieras y de seguros | 15 | 2,54% | 24 | 1,54% |
| 23º | Admón publica, defensa, seguridad social y organismos extraterritoriales | 2 | 0,34% | 37 | 2,37% |
| 24º | Educación | 17 | 2,88% | 165 | 10,56% |
| 25º | Actividades sanitarias y de servicios sociales | 24 | 4,07% | 231 | 14,79% |
| 26º | Actividades artísticas, recreativas y de entretenimiento | 19 | 3,22% | 37 | 2,37% |
| 27º | Reparación y otros servicios personales | 27 | 4,58% | 29 | 1,86% |
| 28º | Actividades asociativas y de los hogares | 28 | 4,75% | 35 | 2,24% |

**Porcentaje de Unidades productivas y Ocupados por rama de actividad**

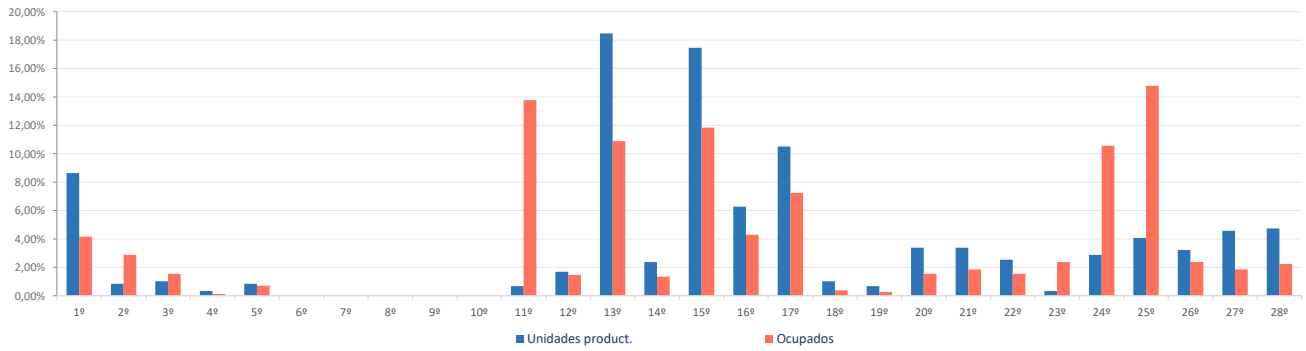

**Ranking 20 actividades económicas con más UNIDADES PRODUCTIVAS** [R-66 Colectivo empresarial] [1 enero 2021]

| | | |
|---|---|---|
| 1º | Comercio minorista (excepto vehículos) | 91 |
| 2º | Actividades de construcción especializada | 62 |
| 3º | Agricultura, ganadería, caza, selvicultura y pesca | 51 |
| 4º | Transporte terrestre de mercancías y por tubería | 48 |
| 5º | Construcción general | 47 |
| 6º | Servicios de comidas y bebidas | 35 |
| 7º | Reparación y otros servicios personales | 27 |
| 8º | Actividades sanitarias y de servicios sociales | 24 |
| 9º | Actividades de los hogares | 21 |
| 10º | Actividades artísticas, recreativas y de entretenimiento | 19 |
| 11º | Educación | 17 |
| 12º | Otras actividades administrativas | 16 |
| 13º | Comercio mayorista e intermediarios del comercio (exc. vehículos) | 14 |
| 14º | Comercio y reparación de vehículos | 12 |
| 15º | Actividades auxiliares a los servicios financieros y a los seguros | 11 |
| 16º | Transporte terrestre de viajeros | 10 |
| 17º | Otras actividades profesionales | 10 |
| 18º | Actividades asociativas | 7 |
| 19º | Otras industrias alimenticias | 5 |
| 20º | Otras industrias manufacturas y reparación de maquinaria y equipo | 5 |

**Comparativa 20 actividades económicas con más UNIDADES PRODUCTIVAS en el municipio, la zona y la Región** [R-66 Colectivo empresarial] [1 enero 2021]

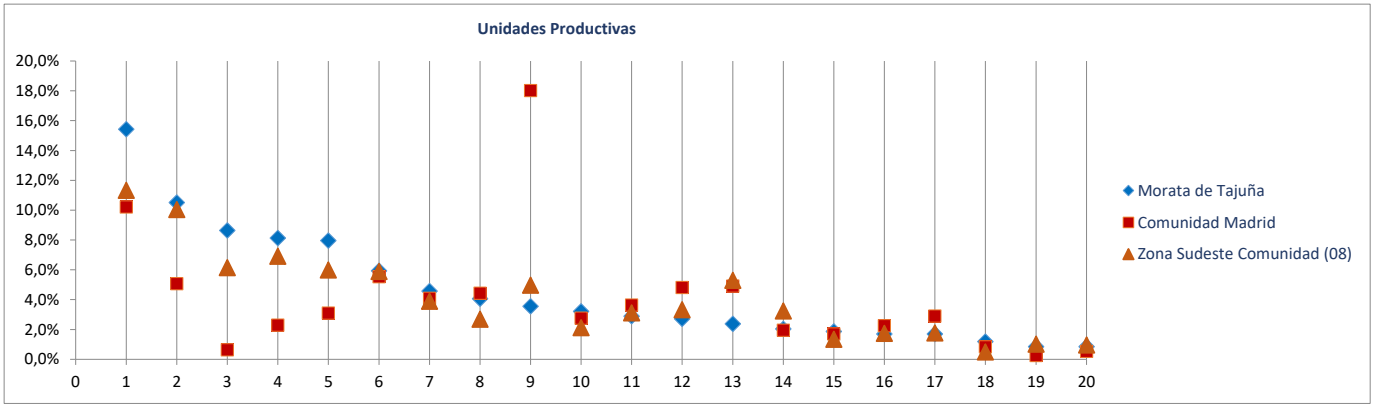


**Ranking 20 actividades económicas con más OCUPADOS** [R-66 Colectivo empresarial] [1 enero 2021]

| | | |
|---|---|---|
| 1º | Actividades sanitarias y de servicios sociales | 231 |
| 2º | Fabricación de cemento, cal, yeso y sus derivados | 215 |
| 3º | Comercio minorista (excepto vehículos) | 168 |
| 4º | Educación | 165 |
| 5º | Actividades de construcción especializada | 105 |
| 6º | Agricultura, ganadería, caza, selvicultura y pesca | 65 |
| 7º | Construcción general | 65 |
| 8º | Servicios de comidas y bebidas | 65 |
| 9º | Transporte terrestre de mercancías y por tubería | 64 |
| 10º | Transporte terrestre de viajeros | 45 |
| 11º | Admón publica, defensa, seguridad social y organismos extraterritoriales | 37 |
| 12º | Actividades artísticas, recreativas y de entretenimiento | 37 |
| 13º | Industrias extractivas | 30 |
| 14º | Reparación y otros servicios personales | 29 |
| 15º | Otras actividades administrativas | 25 |
| 16º | Actividades de los hogares | 22 |
| 17º | Comercio mayorista e intermediarios del comercio (exc. vehículos) | 21 |
| 18º | Comercio y reparación de vehículos | 17 |
| 19º | Suministro de agua, saneamiento y gestión de residuos | 15 |
| 20º | Otras industrias alimenticias | 15 |

**Comparativa 20 actividades económicas con más OCUPADOS en el municipio, la zona y la Región** [R66 - Colectivo empresarial] [1 enero 2021]

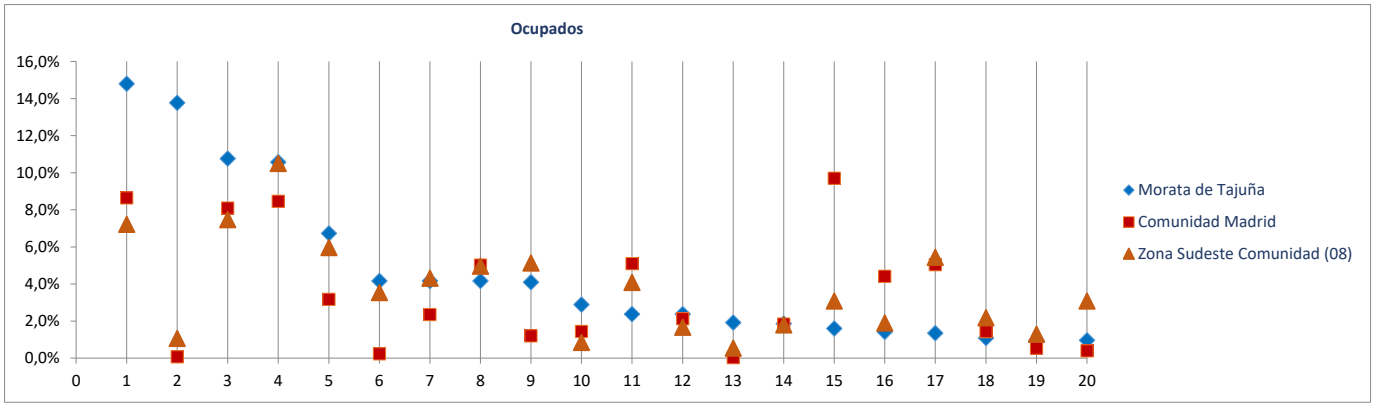

Radiografía de las zonas NUTS4 madrileñas

## BLOQUE 1. Datos geográficos y demográficos

# Nuevo Baztán

### Zona Sudeste Comunidad (08)

Ambite, Anchuelo, Belmonte de Tajo, Brea de Tajo, Campo Real, Carabaña, Colmenar de Oreja, Corpa, Chinchón, Estremera, Fuentidueña de Tajo, Loeches, Morata de Tajuña, Nuevo Baztán, Olmeda de las Fuentes, Orusco de Tajuña, Perales de Tajuña, Pezuela de las Torres, Pozuelo del Rey, Santorcaz, Los Santos de la Humosa, Tielmes, Titulcia, Torres de la Alameda, Valdaracete, Valdelaguna, Valdilecha, Valverde de Alcalá, Villaconejos, Villalbilla, Villamanrique de Tajo, Villar del Olmo, Villarejo de Salvanés

| | |
|---|---|
| **Superficie** (Km$^2$) | **20,1** |
| **Densidad de población** (1 enero 2021) [habitantes/km2] | **330** |

**Evolución 2009-2021 de la población empadronada** [personas] [datos a 1 de enero de cada año]

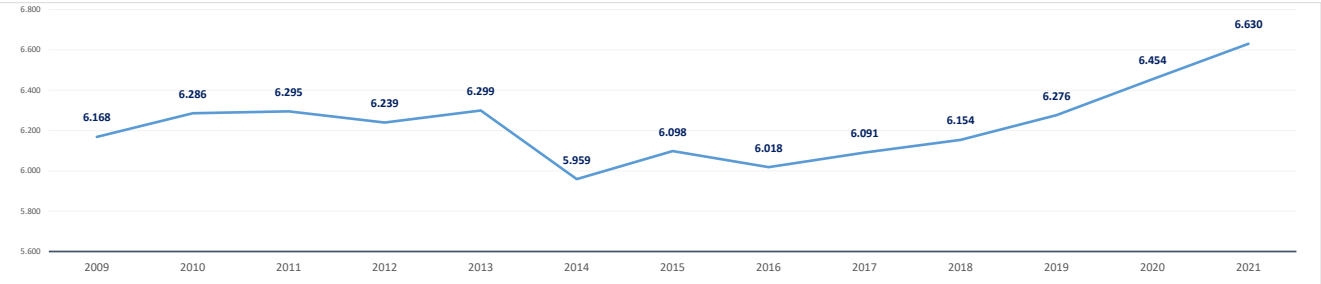


| | | | |
|---|---|---|---|
| **Población empadronada** (1 enero 2021) [personas] | **6.630** | | |
| **Edad media de la población** (2020) [años] | **40,7** | | |
| **Población 16-30 años** (1 enero 2021) [personas] | **1.117** | | |
| [% respecto del total de la población] | 16,8% | | |
| **Población extranjera** (1 enero 2021) [personas] | **1.013** | | |
| [% respecto del total de la población] | 15,3% | | |
| **Grado de juventud de la población** (población **≤ 15 años**) (1 enero 2021) [%] | **14,3%** | Nut: 16,6% | CM: 14,7% |
| **Grado de envejecimiento de la población** (población **≥ 65 años**) (1 enero 2021) [%] | **13,3%** | Nut: 14,9% | CM: 18,0% |
| **Proporción de dependencia** (1 enero 2021) [ratio:(poblac ≤15 años+≥65 años)/(poblac 16-64 años)] | **0,38** | Nut: 0,46 | CM: 0,49 |
| **Proporción de reemplazamiento** (1 enero 2021) [ratio: (población 16-40 años) / (población 41-65 años)] | **0,69** | Nut: 0,75 | CM: 0,79 |
| **Crecimiento de la población** empadronada [%] [enero 2020-enero 2021] | **2,7%** | | |
| **Crecimiento vegetativo** (2019) [número] **[nacimientos - defunciones]** [enero 2018-enero 2019] | **-3** | | |
| **Emigraciones al resto de Comunidades Autónomas** (2020) [número de bajas en el Padrón en la CM] | **79** | | |
| **Saldo migratorio** (2020) [número: inmigración - emigración.] | **239** | | |

**Evolución 2007-2020 de la edad media de la población** [años] [datos a 1 de enero de cada año]

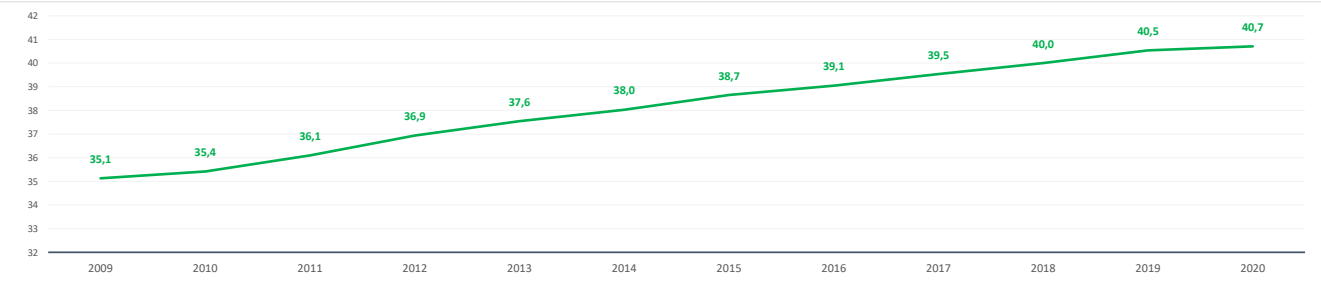


**Evolución 2009-2021 de la población ≤ 15 años y ≥ 65 años** [%] [datos a 1 de enero de cada año]

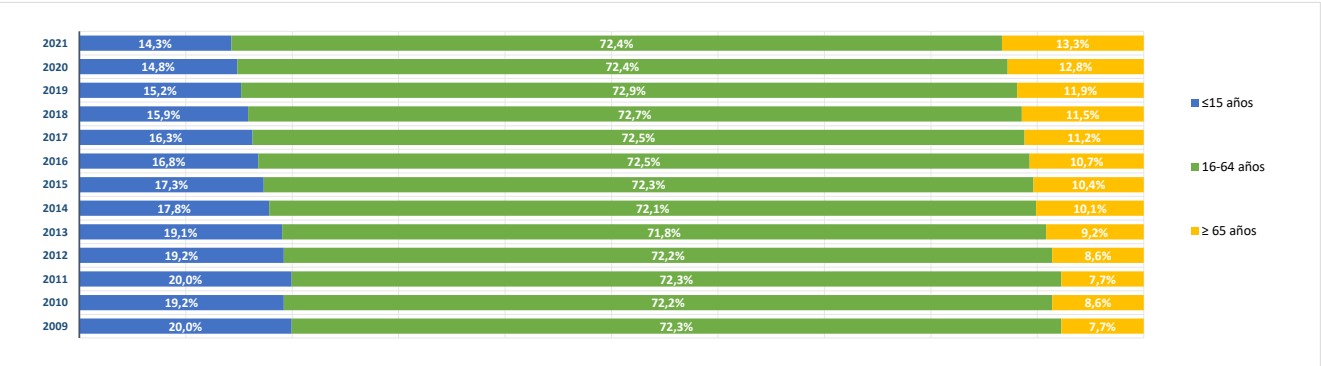

**BLOQUE 2. Mercado de trabajo y tejido productivo**

**Zona Sudeste Comunidad (08)**

# Nuevo Baztán

Ambite, Anchuelo, Belmonte de Tajo, Brea de Tajo, Campo Real, Carabaña, Colmenar de Oreja, Corpa, Chinchón, Estremera, Fuentidueña de Tajo, Loeches, Morata de Tajuña, Nuevo Baztán, Olmeda de las Fuentes, Orusco de Tajuña, Perales de Tajuña, Pezuela de las Torres, Pozuelo del Rey, Santorcaz, Los Santos de la Humosa, Tielmes, Titulcia, Torres de la Alameda, Valdaracete, Valdelaguna, Valdilecha, Valverde de Alcalá, Villaconejos, Villalbilla, Villamanrique de Tajo, Villar del Olmo, Villarejo de Salvanés

## 1. Mercado de trabajo: datos sobre trabajadores RESIDENTES en la zona/municipio

### 1a. Población de 16 a 64 años

| | |
|---|---|
| **Población de 16-64 años** [potencialmente activa] [Padrón municipal] [1 de enero 2021] | **4.712** |
| % sobre el total de la Comunidad de Madrid | 0,1% |

**Evolución de la población de 16-64 años** [en la zona o municipio de residencia]

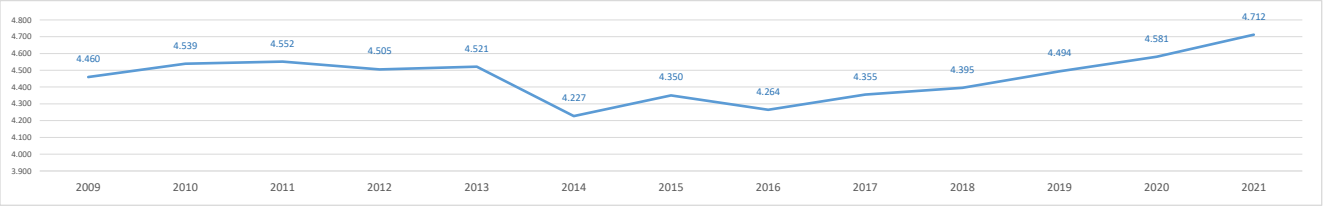


### 1b. Paro registrado

**Evolución del número de parados registrados** (en la zona o municipio de residencia) [Datos a 31 de marzo]

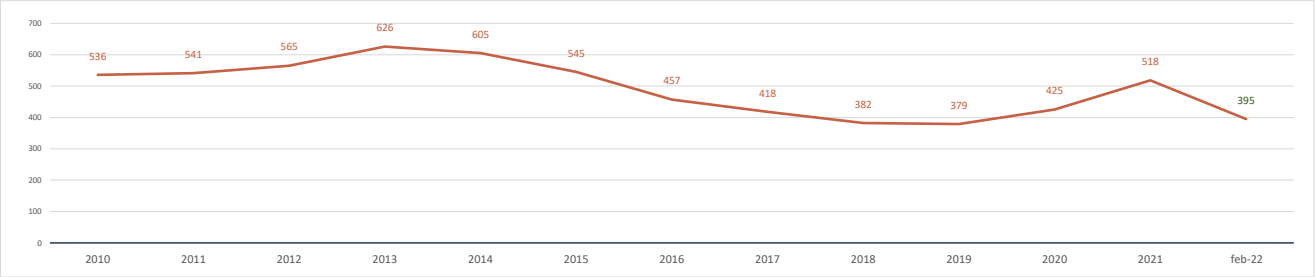


| | | |
|---|---|---|
| **Parados registrados (31 marzo 2021)** [zona/municipio de residencia] | | **518** |
| % respecto población 16-64 años de la zona o municipio | | 11,0% |
| **Parados registrados, edad ≤ 24 años** | **49** | |
| % respecto población 16-24 años de la zona o municipio | 7,0% | |
| **Parados registrados, edad 25-44 años** | **193** | |
| % respecto población 25-44 años de la zona o municipio | 11,4% | |
| **Parados registrados, edad ≥ 45 años** | **276** | |
| % respecto población 45-64 años de la zona o municipio | 11,9% | |
| **Parados registrados, hombres** | **227** | |
| % respecto población hombres de la zona o municipio | 9,4% | |
| **Parados registrados, mujeres** | **291** | |
| % respecto población mujeres de la zona o municipio | 12,6% | |

| | | |
|---|---|---|
| **Parados registrados (28 febrero 2022)** [zona/municipio de residencia] | | **395** |
| **Parados registrados, edad ≤ 24 años** | **26** | |
| **Parados registrados, edad 25-44 años** | **136** | |
| **Parados registrados, edad ≥ 45 años** | **233** | |
| **Parados registrados, hombres** | **147** | |
| **Parados registrados, mujeres** | **248** | |

**Gráfico comparativo Paro registrado últimos 3 años por Rango de Edad y Sexo**

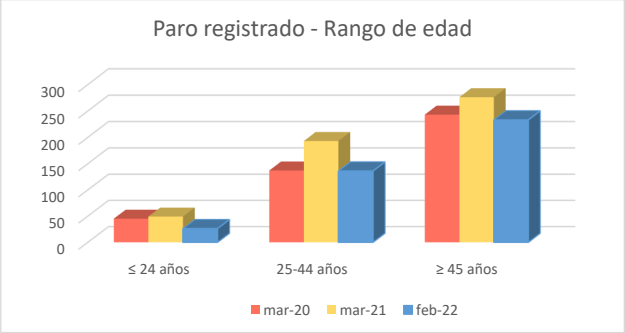


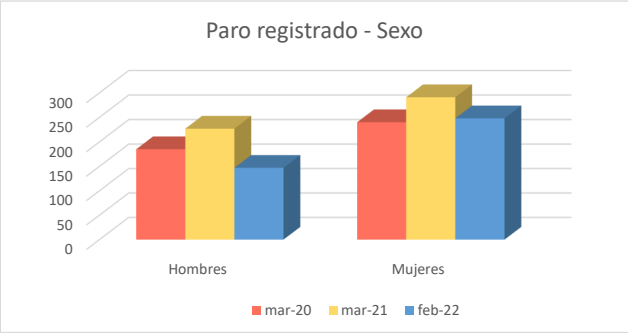

## 1c. Afiliados a la Seguridad Social por municipio de residencia del trabajador

| | |
|---|---|
| **Total Afiliados a la Seguridad Social**, por ubicación **residencia** (1 enero 2021) | **2.240** |
| % sobre el total de la Comunidad de Madrid | 0,07% |

| **Afiliados por intervalo de edad** (1/1/2021) | N | % |
|---|---|---|
| Afiliados a la Seguridad Social **< 30 años** | **308** | 13,8% |
| Afiliados a la Seguridad Social **30-49 años** | **1.032** | 46,1% |
| Afiliados a la Seguridad Social **≥ 50 años** | **900** | 40,2% |

| **Afiliados por grupo cotización** [régimen general] [1/1/2021] | N | % |
|---|---|---|
| Ingenieros/licenciados afiliados a la Seguridad Social | **162** | 7,2% |
| Ingenieros técnicos, peritos y ayudantes titulados afiliados a la Seguridad Socia | **105** | 4,7% |
| Jefes administrativos y de taller afiliados a la Seguridad Social | **107** | 4,8% |
| Ayudantes no titulados afiliados a la Seguridad Social | **86** | 3,8% |
| Oficiales administrativos afiliados a la Seguridad Social | **216** | 9,6% |
| Subalternos afiliados a la Seguridad Social | **101** | 4,5% |
| Auxiliares administrativos afiliados a la Seguridad Social | **259** | 11,6% |
| Oficiales de primera y segunda afiliados a la Seguridad Social | **236** | 10,5% |
| Oficiales de tercera y especialistas afiliados a la Seguridad Social | **118** | 5,3% |
| Peones afiliados a la Seguridad Social | **203** | 9,1% |
| Menores de dieciocho años afiliados a la Seguridad Social | **0** | 0,0% |
| Afiliados a la Seguridad Social sin grupo de cotización | **647** | 28,9% |

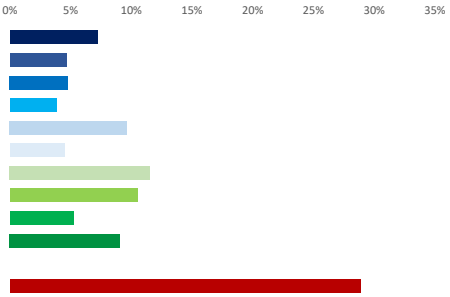


| **Afiliados por rama de actividad** (municipio de residencia) (1/1/2021) | N | % |
|---|---|---|
| Afiliados Seguridad Social, rama agricultura y ganadería | **5** | 0,2% |
| Afiliados Seguridad Social, rama minería, industria y energía | **209** | 9,3% |
| Afiliados Seguridad Social, rama de construcción | **201** | 9,0% |
| Afiliados Seguridad Social, rama de servicios de distribución y hostelería | **751** | 33,5% |
| Afiliados Seguridad Social, rama de servicios a empresas y financieros | **501** | 22,4% |
| Afiliados Seguridad Social, rama de otros servicios | **573** | 25,6% |

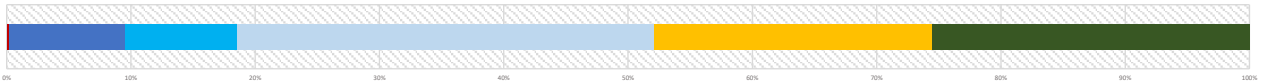


## 2. Mercado de trabajo: Tejido productivo de la zona/municipio (UNIDADES PRODUCTIVAS y OCUPADOS de esas Unidades productivas)

### 2a. Nº total de UNIDADES PRODUCTIVAS situadas en la zona/municipio

| | |
|---|---|
| **Unidades productivas** [colectivo empresarial] [1 de enero 2021] | **593** |
| % sobre el total de la Comunidad de Madrid | 0,1% |

### 2b. Nº de OCUPADOS en las unidades productivas situadas en la zona/municipio

| | |
|---|---|
| **Nº de ocupados** [Colectivo empresarial] [1 de enero 2021] | **1.162** |
| % sobre el total de la Comunidad de Madrid | 0,0% |

### 2c. Evolución del nº total de UNIDADES PRODUCTIVAS y de OCUPADOS situados en la zona/municipio

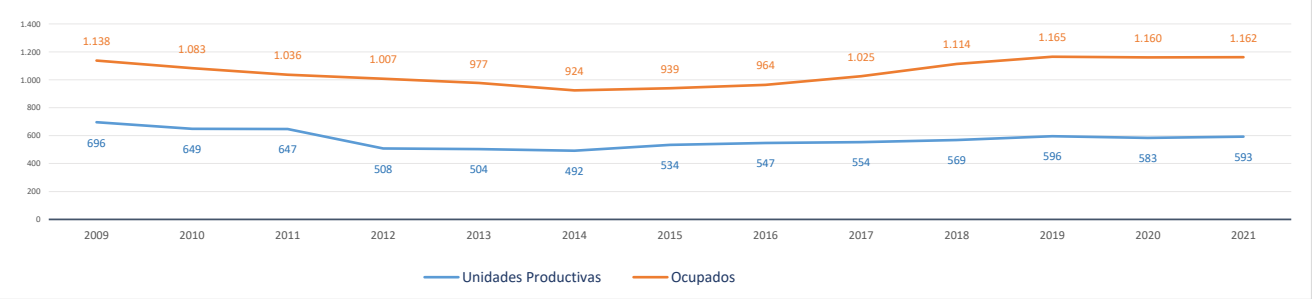


**Evolución cronológica de las UNIDADES PRODUCTIVAS en el municipio, la zona y la Región**

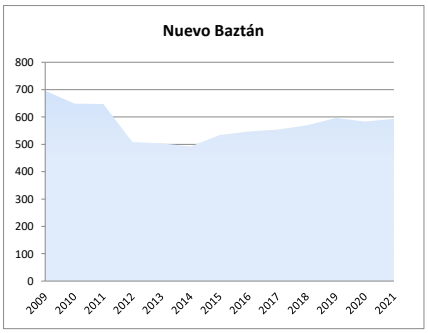


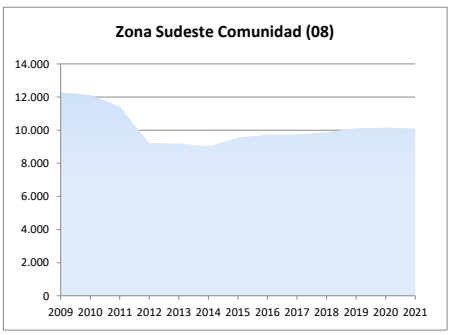


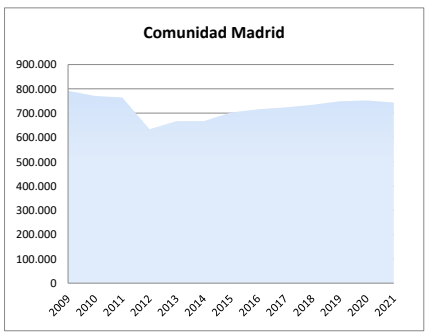

## 2d. Análisis por estrato de empleo

**Evolución del nº de UNIDADES PRODUCTIVAS situadas en la zona/municipio, según estrato de empleo 2009-2021** [datos a 1 de enero de cada año]

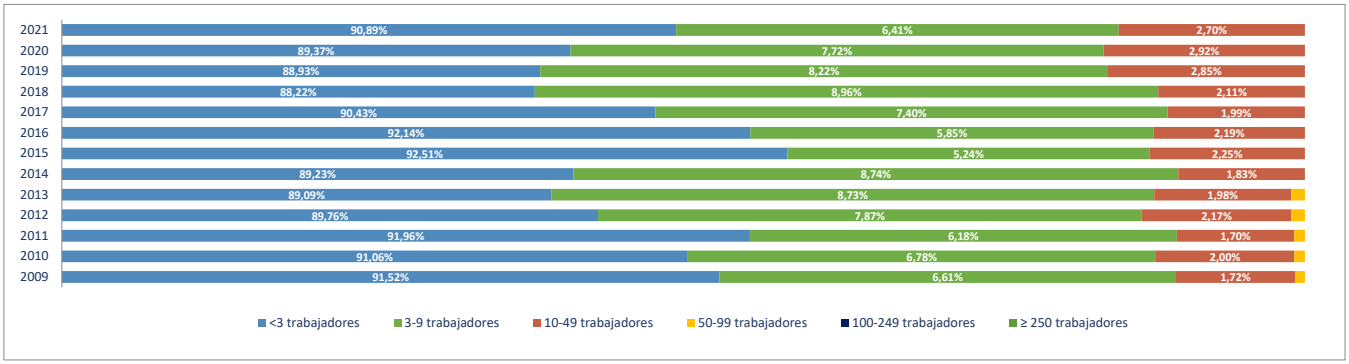


**Evolución del nº de OCUPADOS EN LAS UNIDADES PRODUCTIVAS situadas en la zona/municipio, según estrato de empleo 2009-2021** [ a 1 de enero de cada año]

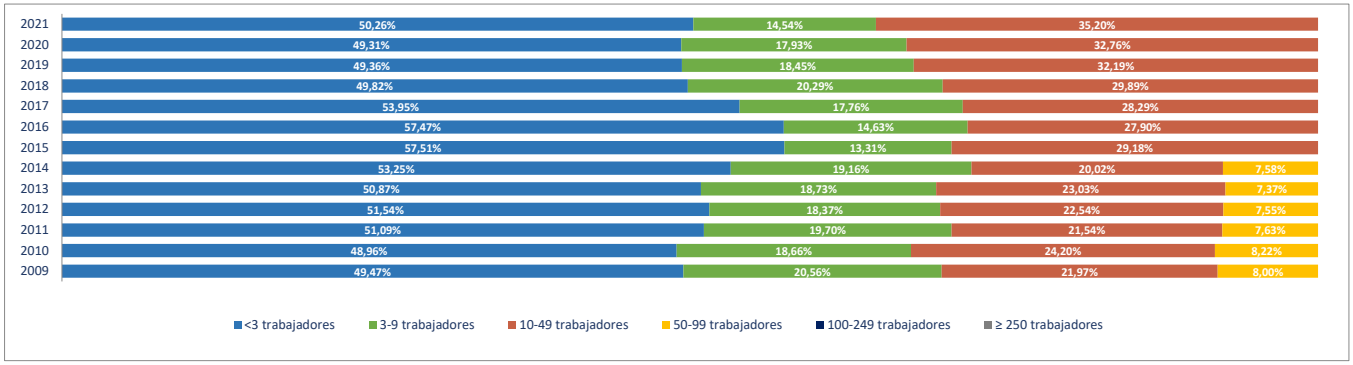


## 2e. Unidades productivas y ocupados por rama de actividad

| Total | Rama de actividad en 2021 [R-28 Colectivo empresarial] | Unidades product. | % | Ocupados | % |
|---|---|---|---|---|---|
| 1º | Agricultura, ganadería, caza, selvicultura y pesca | 5 | 0,84% | 6 | 0,52% |
| 2º | Minería, electricidad y agua | 4 | 0,67% | 29 | 2,50% |
| 3º | Industria de la alimentación, bebidas y tabaco | 3 | 0,51% | 9 | 0,77% |
| 4º | Industria textil, de la confección, cuero y calzado | 1 | 0,17% | 1 | 0,09% |
| 5º | Metálicas básicas e intermedias | 8 | 1,35% | 15 | 1,29% |
| 6º | Construcción de maquinaria y equipo mecánico | 0 | 0,00% | 0 | 0,00% |
| 7º | Construcción de maquinaria y equipo electrico, electrónico y óptico | 0 | 0,00% | 0 | 0,00% |
| 8º | Fabricación de material de transporte | 0 | 0,00% | 0 | 0,00% |
| 9º | Industria del papel y artes gráficas | 0 | 0,00% | 0 | 0,00% |
| 10º | Industria química, coquerias y refino de petroleo | 0 | 0,00% | 0 | 0,00% |
| 11º | Fabricación de otros productos minerales no metálicos | 0 | 0,00% | 0 | 0,00% |
| 12º | Industria de la madera, el caucho y otras industrias manufactureras | 10 | 1,69% | 12 | 1,03% |
| 13º | Construcción | 121 | 20,40% | 237 | 20,40% |
| 14º | Comercio mayorista e intermediarios del comercio (exc. vehículos) | 24 | 4,05% | 33 | 2,84% |
| 15º | Comercio minorista y comercio y reparación de vehículos | 60 | 10,12% | 120 | 10,33% |
| 16º | Hostelería | 33 | 5,56% | 42 | 3,61% |
| 17º | Transporte y almacenamiento | 72 | 12,14% | 125 | 10,76% |
| 18º | Información y comunicaciones | 14 | 2,36% | 14 | 1,20% |
| 19º | Actividades Inmobiliarias | 17 | 2,87% | 21 | 1,81% |
| 20º | Actividades profesionales, científicas y técnicas | 51 | 8,60% | 59 | 5,08% |
| 21º | Actividades administrativas y servicios auxiliares | 34 | 5,73% | 73 | 6,28% |
| 22º | Actividades financieras y de seguros | 12 | 2,02% | 16 | 1,38% |
| 23º | Admón publica, defensa, seguridad social y organismos extraterritoriales | 1 | 0,17% | 29 | 2,50% |
| 24º | Educación | 21 | 3,54% | 192 | 16,52% |
| 25º | Actividades sanitarias y de servicios sociales | 18 | 3,04% | 22 | 1,89% |
| 26º | Actividades artísticas, recreativas y de entretenimiento | 13 | 2,19% | 30 | 2,58% |
| 27º | Reparación y otros servicios personales | 26 | 4,38% | 29 | 2,50% |
| 28º | Actividades asociativas y de los hogares | 45 | 7,59% | 48 | 4,13% |

**Porcentaje de Unidades productivas y Ocupados por rama de actividad**

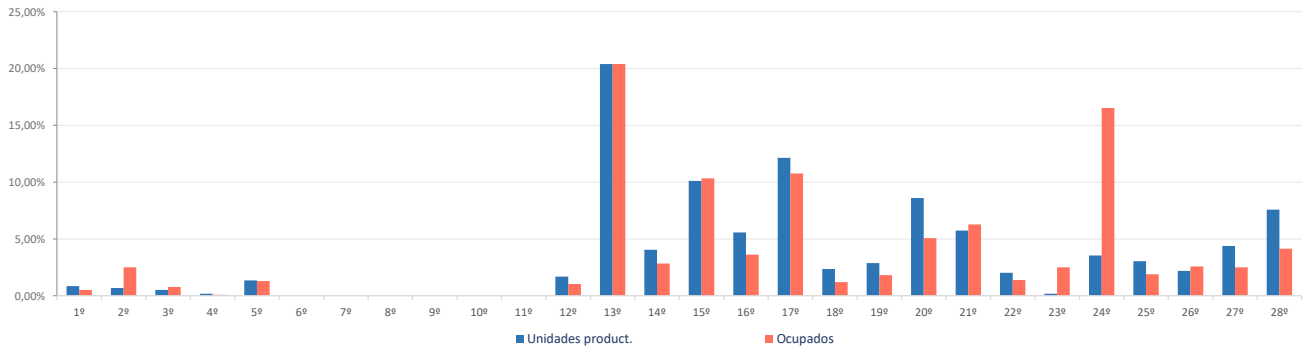

**Ranking 20 actividades económicas con más UNIDADES PRODUCTIVAS** [R-66 Colectivo empresarial] [1 enero 2021]

| | | |
|---|---|---|
| 1º | Actividades de construcción especializada | 69 |
| 2º | Transporte terrestre de mercancías y por tubería | 54 |
| 3º | Construcción general | 52 |
| 4º | Comercio minorista (excepto vehículos) | 52 |
| 5º | Actividades de los hogares | 43 |
| 6º | Servicios de comidas y bebidas | 33 |
| 7º | Otras actividades administrativas | 29 |
| 8º | Reparación y otros servicios personales | 26 |
| 9º | Comercio mayorista e intermediarios del comercio (exc. vehículos) | 24 |
| 10º | Educación | 21 |
| 11º | Otras actividades profesionales | 18 |
| 12º | Actividades sanitarias y de servicios sociales | 18 |
| 13º | Transporte terrestre de viajeros | 17 |
| 14º | Actividades Inmobiliarias | 17 |
| 15º | Actividades artísticas, recreativas y de entretenimiento | 13 |
| 16º | Servicios, ensayos y análisis técnicos | 12 |
| 17º | Actividades auxiliares a los servicios financieros y a los seguros | 11 |
| 18º | Actividades jurídicas y de contabilidad | 10 |
| 19º | Comercio y reparación de vehículos | 8 |
| 20º | Programación y consultoría informática | 8 |

**Comparativa 20 actividades económicas con más UNIDADES PRODUCTIVAS en el municipio, la zona y la Región** [R-66 Colectivo empresarial] [1 enero 2021]

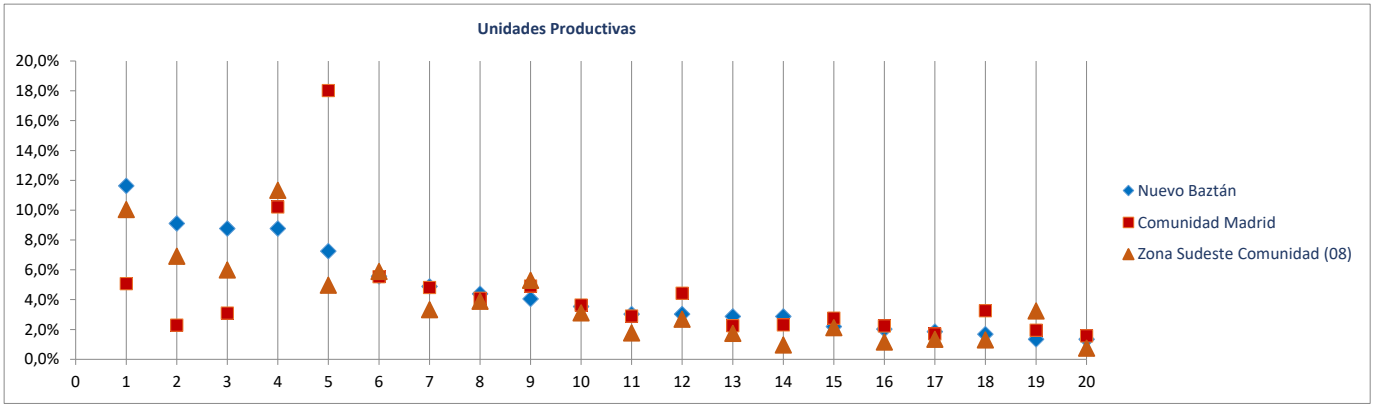


**Ranking 20 actividades económicas con más OCUPADOS** [R-66 Colectivo empresarial] [1 enero 2021]

| | | |
|---|---|---|
| 1º | Educación | 192 |
| 2º | Actividades de construcción especializada | 151 |
| 3º | Comercio minorista (excepto vehículos) | 109 |
| 4º | Transporte terrestre de mercancías y por tubería | 105 |
| 5º | Construcción general | 86 |
| 6º | Otras actividades administrativas | 68 |
| 7º | Actividades de los hogares | 46 |
| 8º | Servicios de comidas y bebidas | 42 |
| 9º | Comercio mayorista e intermediarios del comercio (exc. vehículos) | 33 |
| 10º | Actividades artísticas, recreativas y de entretenimiento | 30 |
| 11º | Suministro de agua, saneamiento y gestión de residuos | 29 |
| 12º | Admón publica, defensa, seguridad social y organismos extraterritoriales | 29 |
| 13º | Reparación y otros servicios personales | 29 |
| 14º | Actividades sanitarias y de servicios sociales | 22 |
| 15º | Actividades Inmobiliarias | 21 |
| 16º | Transporte terrestre de viajeros | 19 |
| 17º | Otras actividades profesionales | 19 |
| 18º | Fabricación de productos metálicos, excepto maquinaria y equipo | 14 |
| 19º | Servicios, ensayos y análisis técnicos | 13 |
| 20º | Actividades jurídicas y de contabilidad | 12 |

**Comparativa 20 actividades económicas con más OCUPADOS en el municipio, la zona y la Región** [R66 - Colectivo empresarial] [1 enero 2021]

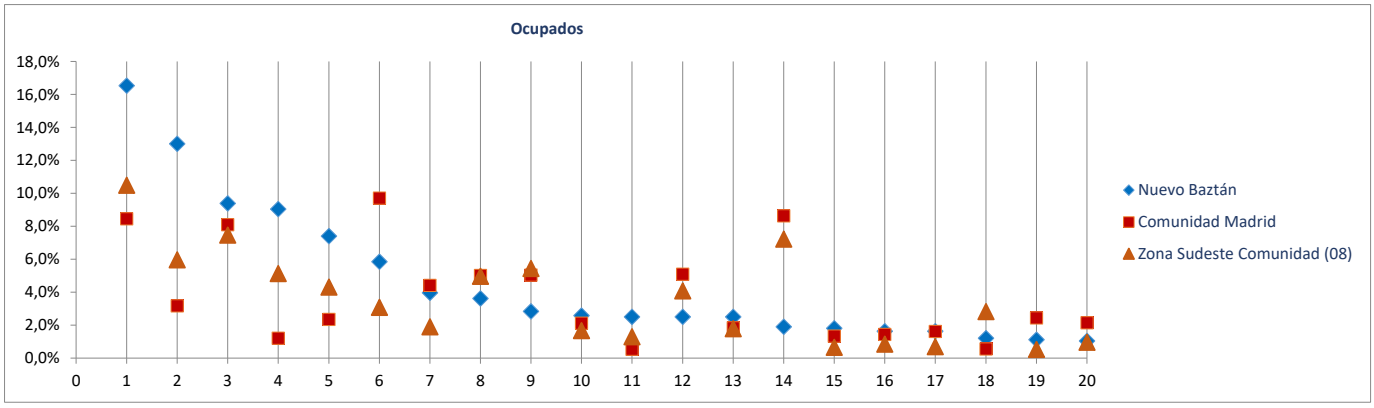

Radiografía de las zonas NUTS4 madrileñas

## BLOQUE 1. Datos geográficos y demográficos

# Olmeda de las Fuentes

### Zona Sudeste Comunidad (08)

Ambite, Anchuelo, Belmonte de Tajo, Brea de Tajo, Campo Real, Carabaña, Colmenar de Oreja, Corpa, Chinchón, Estremera, Fuentidueña de Tajo, Loeches, Morata de Tajuña, Nuevo Baztán, Olmeda de las Fuentes, Orusco de Tajuña, Perales de Tajuña, Pezuela de las Torres, Pozuelo del Rey, Santorcaz, Los Santos de la Humosa, Tielmes, Titulcia, Torres de la Alameda, Valdaracete, Valdelaguna, Valdilecha, Valverde de Alcalá, Villaconejos, Villalbilla, Villamanrique de Tajo, Villar del Olmo, Villarejo de Salvanés

| | |
|---|---|
| **Superficie** (Km$^2$) | **16,5** |
| **Densidad de población** (1 enero 2021) [habitantes/km2] | **22** |

**Evolución 2009-2021 de la población empadronada** [personas] [datos a 1 de enero de cada año]

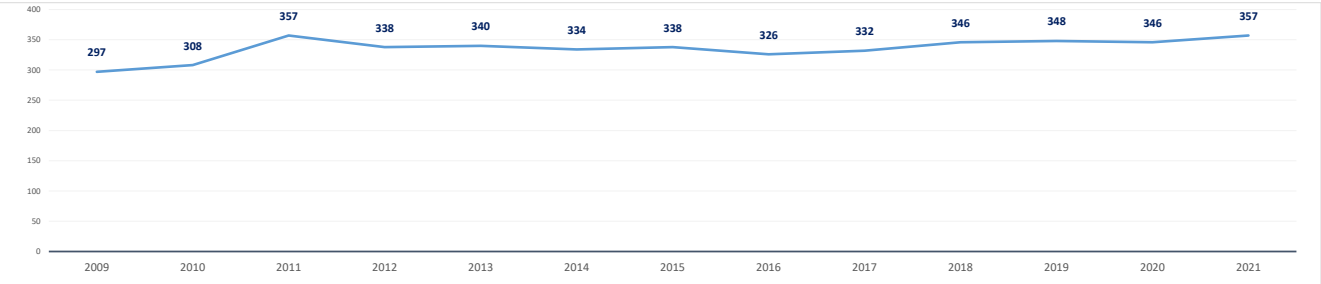


| | |
|---|---|
| **Población empadronada** (1 enero 2021) [personas] | **357** |
| **Edad media de la población** (2020) [años] | **41,2** |
| **Población 16-30 años** (1 enero 2021) [personas] | **49** |
| [% respecto del total de la población] | 13,7% |
| **Población extranjera** (1 enero 2021) [personas] | **49** |
| [% respecto del total de la población] | 13,7% |

| | | | |
|---|---|---|---|
| **Grado de juventud de la población** (población **≤ 15 años**) (1 enero 2021) [%] | **17,1%** | Nut: 16,6% | CM: 14,7% |
| **Grado de envejecimiento de la población** (población **≥ 65 años**) (1 enero 2021) [%] | **14,3%** | Nut: 14,9% | CM: 18,0% |
| **Proporción de dependencia** (1 enero 2021) [ratio:(poblac ≤15 años+≥65 años)/(poblac 16-64 años)] | **0,46** | Nut: 0,46 | CM: 0,49 |
| **Proporción de reemplazamiento** (1 enero 2021) [ratio: (población 16-40 años) / (población 41-65 años)] | **0,44** | Nut: 0,75 | CM: 0,79 |

| | |
|---|---|
| **Crecimiento de la población** empadronada [%] [enero 2020-enero 2021] | **3,2%** |
| **Crecimiento vegetativo** (2019) [número] **[nacimientos - defunciones]** [enero 2018-enero 2019] | **-2** |
| **Emigraciones al resto de Comunidades Autónomas** (2020) [número de bajas en el Padrón en la CM] | **5** |
| **Saldo migratorio** (2020) [número: inmigración - emigración.] | **7** |

**Evolución 2007-2020 de la edad media de la población** [años] [datos a 1 de enero de cada año]

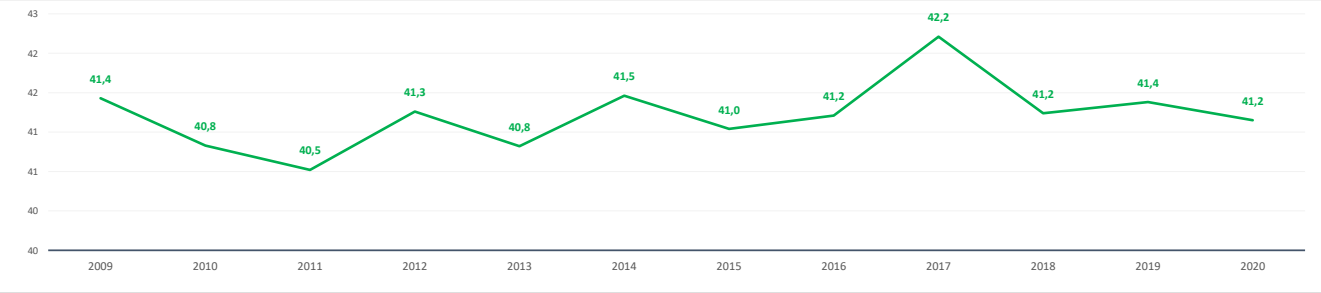


**Evolución 2009-2021 de la población ≤ 15 años y ≥ 65 años** [%] [datos a 1 de enero de cada año]

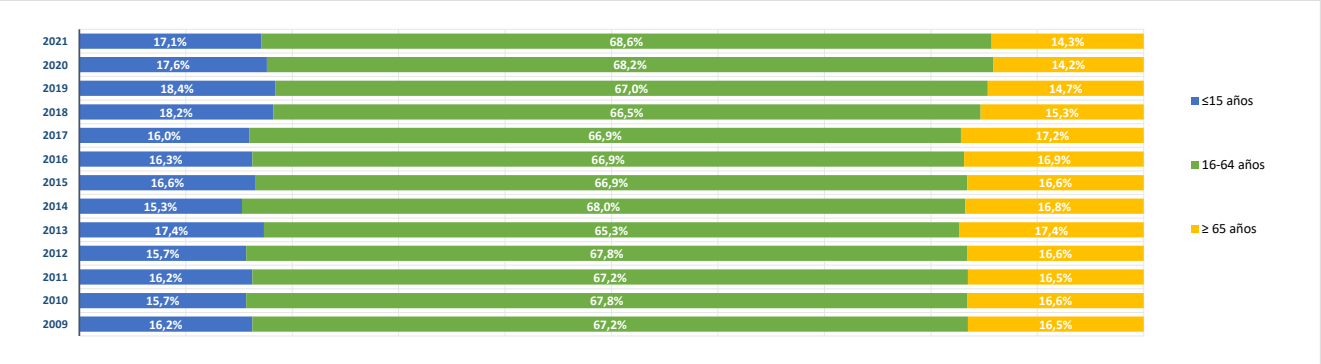

**BLOQUE 2. Mercado de trabajo y tejido productivo**

# Olmeda de las Fuentes

**Zona Sudeste Comunidad (08)**

Ambite, Anchuelo, Belmonte de Tajo, Brea de Tajo, Campo Real, Carabaña, Colmenar de Oreja, Corpa, Chinchón, Estremera, Fuentidueña de Tajo, Loeches, Morata de Tajuña, Nuevo Baztán, Olmeda de las Fuentes, Orusco de Tajuña, Perales de Tajuña, Pezuela de las Torres, Pozuelo del Rey, Santorcaz, Los Santos de la Humosa, Tielmes, Titulcia, Torres de la Alameda, Valdaracete, Valdelaguna, Valdilecha, Valverde de Alcalá, Villaconejos, Villalbilla, Villamanrique de Tajo, Villar del Olmo, Villarejo de Salvanés

## 1. Mercado de trabajo: datos sobre trabajadores RESIDENTES en la zona/municipio

### 1a. Población de 16 a 64 años

| | |
|---|---|
| **Población de 16-64 años** [potencialmente activa] [Padrón municipal] [1 de enero 2021] | **242** |
| % sobre el total de la Comunidad de Madrid | 0,0% |

**Evolución de la población de 16-64 años** [en la zona o municipio de residencia]

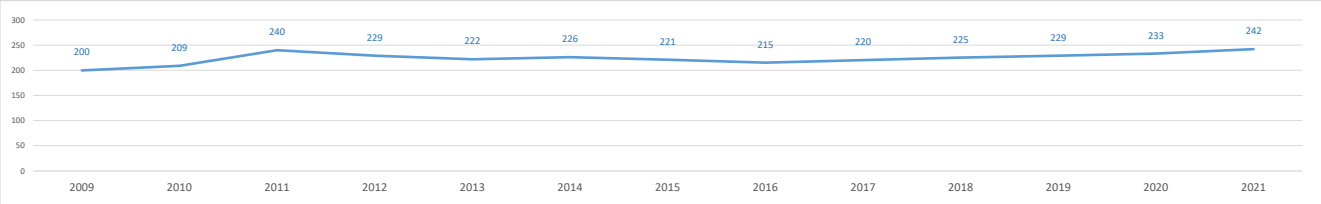


### 1b. Paro registrado

**Evolución del número de parados registrados** (en la zona o municipio de residencia) [Datos a 31 de marzo]

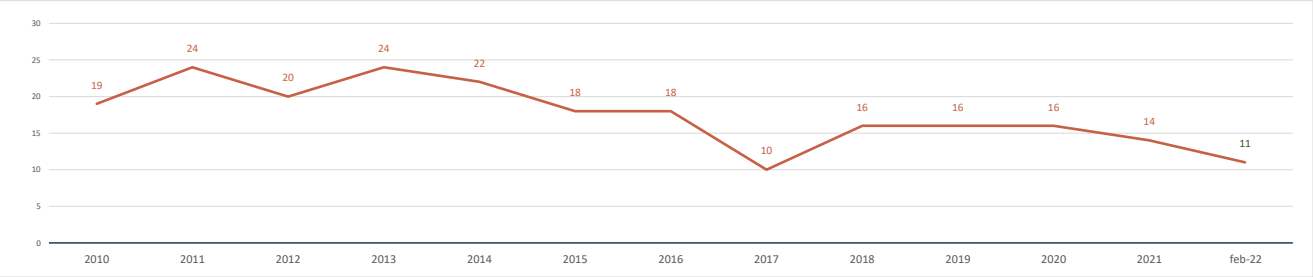


| | | |
|---|---|---|
| **Parados registrados (31 marzo 2021)** [zona/municipio de residencia] | | **14** |
| % respecto población 16-64 años de la zona o municipio | | 5,8% |
| **Parados registrados, edad ≤ 24 años** | **1** | |
| % respecto población 16-24 años de la zona o municipio | 2,9% | |
| **Parados registrados, edad 25-44 años** | **4** | |
| % respecto población 25-44 años de la zona o municipio | 5,1% | |
| **Parados registrados, edad ≥ 45 años** | **9** | |
| % respecto población 45-64 años de la zona o municipio | 6,9% | |
| **Parados registrados, hombres** | **4** | |
| % respecto población hombres de la zona o municipio | 3,3% | |
| **Parados registrados, mujeres** | **10** | |
| % respecto población mujeres de la zona o municipio | 8,3% | |

| | | |
|---|---|---|
| **Parados registrados (28 febrero 2022)** [zona/municipio de residencia] | | **11** |
| **Parados registrados, edad ≤ 24 años** | **0** | |
| **Parados registrados, edad 25-44 años** | **2** | |
| **Parados registrados, edad ≥ 45 años** | **9** | |
| **Parados registrados, hombres** | **4** | |
| **Parados registrados, mujeres** | **7** | |

**Gráfico comparativo Paro registrado últimos 3 años por Rango de Edad y Sexo**

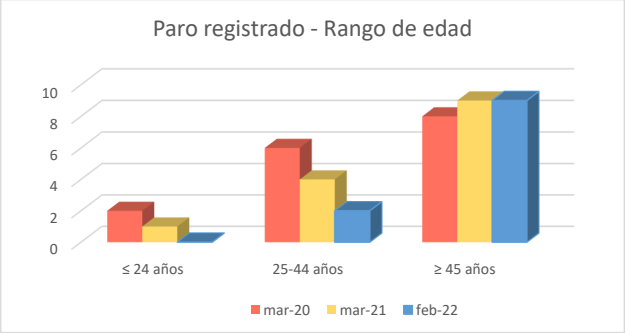


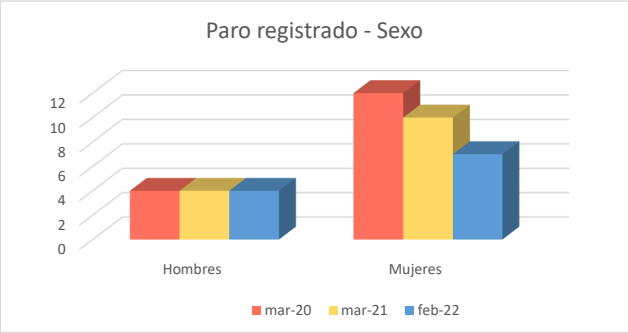

## 1c. Afiliados a la Seguridad Social por municipio de residencia del trabajador

| | |
|---|---|
| **Total Afiliados a la Seguridad Social**, por ubicación **residencia** (1 enero 2021) | **138** |
| % sobre el total de la Comunidad de Madrid | 0,00% |

| **Afiliados por intervalo de edad** (1/1/2021) | N | % |
|---|---|---|
| Afiliados a la Seguridad Social **< 30 años** | **11** | 8,0% |
| Afiliados a la Seguridad Social **30-49 años** | **79** | 57,3% |
| Afiliados a la Seguridad Social **≥ 50 años** | **48** | 34,8% |

| **Afiliados por grupo cotización** [régimen general] [1/1/2021] | N | % |
|---|---|---|
| Ingenieros/licenciados afiliados a la Seguridad Social | **21** | 15,2% |
| Ingenieros técnicos, peritos y ayudantes titulados afiliados a la Seguridad Socia | **13** | 9,4% |
| Jefes administrativos y de taller afiliados a la Seguridad Social | **5** | 3,6% |
| Ayudantes no titulados afiliados a la Seguridad Social | **5** | 3,6% |
| Oficiales administrativos afiliados a la Seguridad Social | **9** | 6,5% |
| Subalternos afiliados a la Seguridad Social | **3** | 2,2% |
| Auxiliares administrativos afiliados a la Seguridad Social | **8** | 5,8% |
| Oficiales de primera y segunda afiliados a la Seguridad Social | **11** | 8,0% |
| Oficiales de tercera y especialistas afiliados a la Seguridad Social | **4** | 2,9% |
| Peones afiliados a la Seguridad Social | **14** | 10,1% |
| Menores de dieciocho años afiliados a la Seguridad Social | **0** | 0,0% |
| Afiliados a la Seguridad Social sin grupo de cotización | **45** | 32,6% |

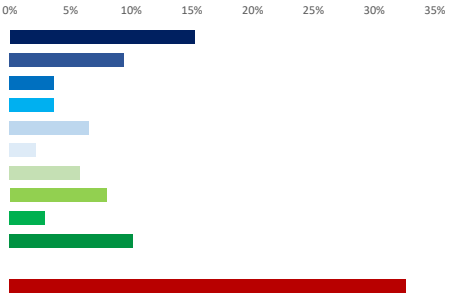


| **Afiliados por rama de actividad** (municipio de residencia) (1/1/2021) | N | % |
|---|---|---|
| Afiliados Seguridad Social, rama agricultura y ganadería | **10** | 7,2% |
| Afiliados Seguridad Social, rama minería, industria y energía | **6** | 4,3% |
| Afiliados Seguridad Social, rama de construcción | **14** | 10,1% |
| Afiliados Seguridad Social, rama de servicios de distribución y hostelería | **33** | 23,9% |
| Afiliados Seguridad Social, rama de servicios a empresas y financieros | **15** | 10,9% |
| Afiliados Seguridad Social, rama de otros servicios | **60** | 43,5% |

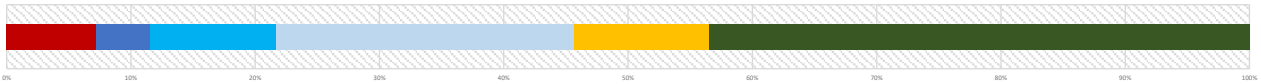


## 2. Mercado de trabajo: Tejido productivo de la zona/municipio (UNIDADES PRODUCTIVAS y OCUPADOS de esas Unidades productivas)

### 2a. Nº total de UNIDADES PRODUCTIVAS situadas en la zona/municipio

| | |
|---|---|
| **Unidades productivas** [colectivo empresarial] [1 de enero 2021] | **58** |
| % sobre el total de la Comunidad de Madrid | 0,0% |

### 2b. Nº de OCUPADOS en las unidades productivas situadas en la zona/municipio

| | |
|---|---|
| **Nº de ocupados** [Colectivo empresarial] [1 de enero 2021] | **143** |
| % sobre el total de la Comunidad de Madrid | 0,0% |

### 2c. Evolución del nº total de UNIDADES PRODUCTIVAS y de OCUPADOS situados en la zona/municipio

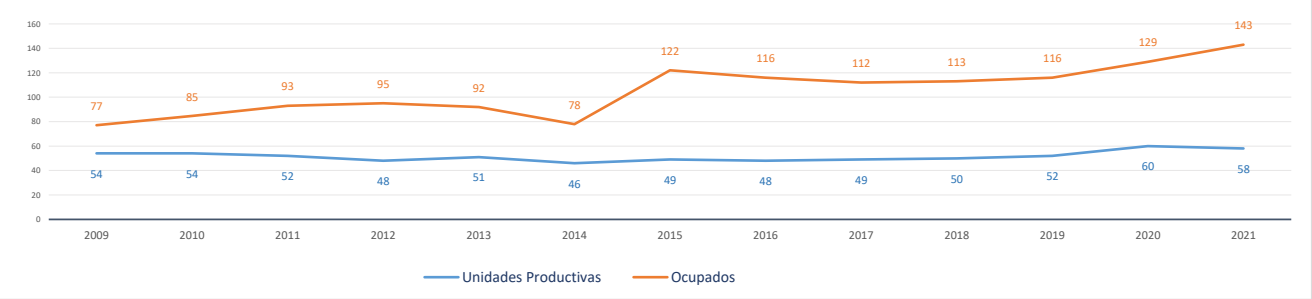


**Evolución cronológica de las UNIDADES PRODUCTIVAS en el municipio, la zona y la Región**

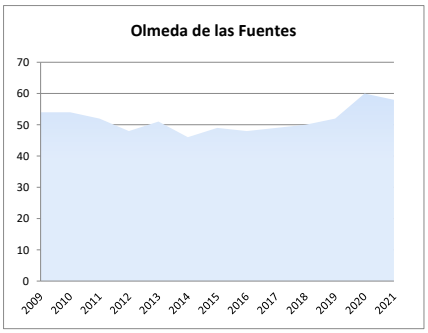


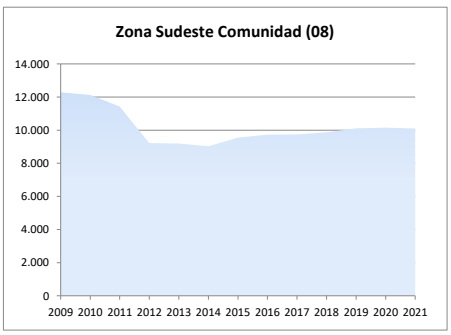


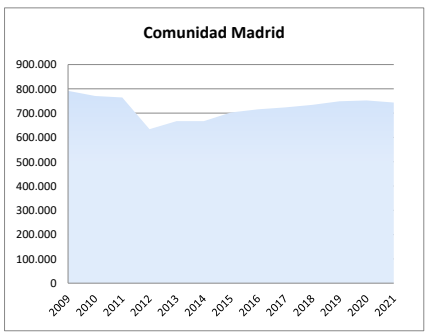

## 2d. Análisis por estrato de empleo

**Evolución del nº de UNIDADES PRODUCTIVAS situadas en la zona/municipio, según estrato de empleo 2009-2021** [datos a 1 de enero de cada año]

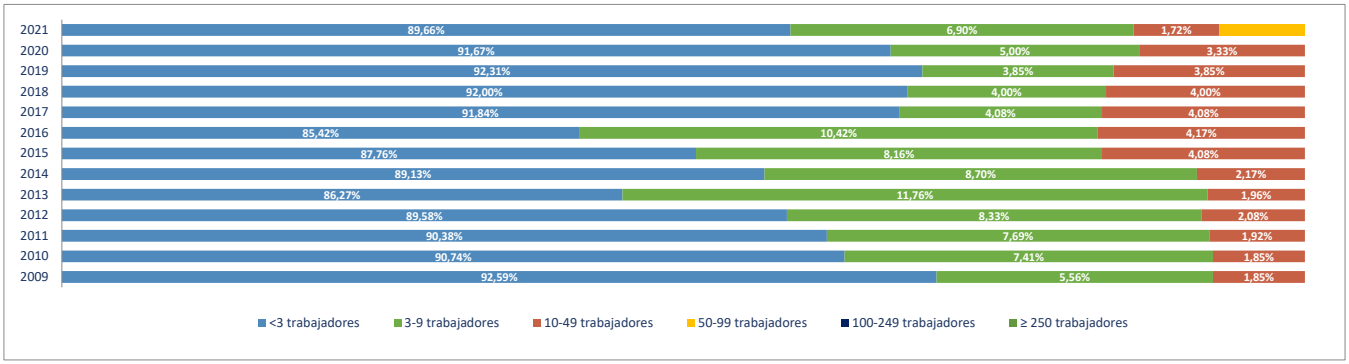


**Evolución del nº de OCUPADOS EN LAS UNIDADES PRODUCTIVAS situadas en la zona/municipio, según estrato de empleo 2009-2021** [ a 1 de enero de cada año]

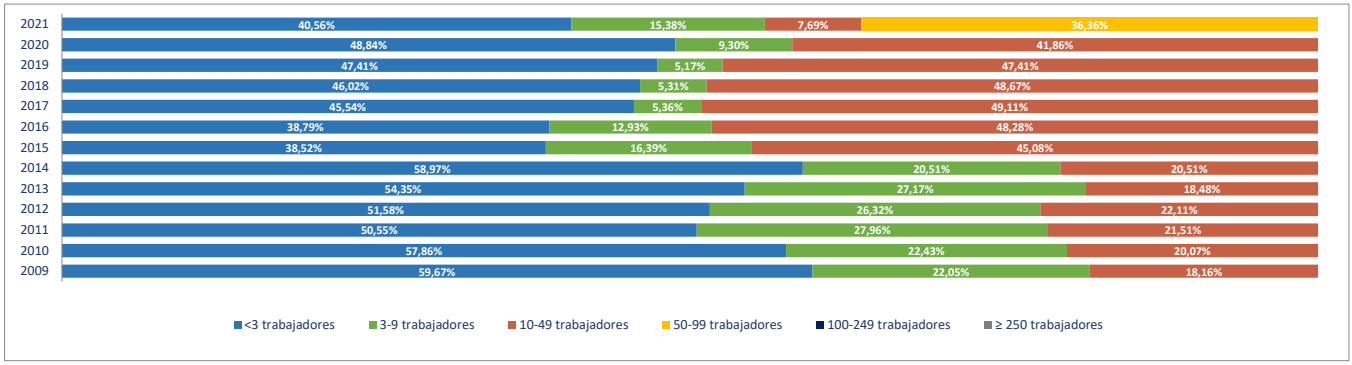


## 2e. Unidades productivas y ocupados por rama de actividad

| Total | Rama de actividad en 2021 [R-28 Colectivo empresarial] | Unidades product. | % | Ocupados | % |
|---|---|---|---|---|---|
| 1º | Agricultura, ganadería, caza, selvicultura y pesca | 4 | 6,90% | 5 | 3,50% |
| 2º | Minería, electricidad y agua | 0 | 0,00% | 0 | 0,00% |
| 3º | Industria de la alimentación, bebidas y tabaco | 0 | 0,00% | 0 | 0,00% |
| 4º | Industria textil, de la confección, cuero y calzado | 0 | 0,00% | 0 | 0,00% |
| 5º | Metálicas básicas e intermedias | 0 | 0,00% | 0 | 0,00% |
| 6º | Construcción de maquinaria y equipo mecánico | 0 | 0,00% | 0 | 0,00% |
| 7º | Construcción de maquinaria y equipo electrico, electrónico y óptico | 0 | 0,00% | 0 | 0,00% |
| 8º | Fabricación de material de transporte | 0 | 0,00% | 0 | 0,00% |
| 9º | Industria del papel y artes gráficas | 0 | 0,00% | 0 | 0,00% |
| 10º | Industria química, coquerias y refino de petroleo | 0 | 0,00% | 0 | 0,00% |
| 11º | Fabricación de otros productos minerales no metálicos | 0 | 0,00% | 0 | 0,00% |
| 12º | Industria de la madera, el caucho y otras industrias manufactureras | 0 | 0,00% | 0 | 0,00% |
| 13º | Construcción | 6 | 10,34% | 16 | 11,19% |
| 14º | Comercio mayorista e intermediarios del comercio (exc. vehículos) | 4 | 6,90% | 4 | 2,80% |
| 15º | Comercio minorista y comercio y reparación de vehículos | 6 | 10,34% | 8 | 5,59% |
| 16º | Hostelería | 4 | 6,90% | 5 | 3,50% |
| 17º | Transporte y almacenamiento | 4 | 6,90% | 55 | 38,46% |
| 18º | Información y comunicaciones | 1 | 1,72% | 1 | 0,70% |
| 19º | Actividades Inmobiliarias | 1 | 1,72% | 1 | 0,70% |
| 20º | Actividades profesionales, científicas y técnicas | 6 | 10,34% | 10 | 6,99% |
| 21º | Actividades administrativas y servicios auxiliares | 1 | 1,72% | 1 | 0,70% |
| 22º | Actividades financieras y de seguros | 2 | 3,45% | 2 | 1,40% |
| 23º | Admón publica, defensa, seguridad social y organismos extraterritoriales | 1 | 1,72% | 6 | 4,20% |
| 24º | Educación | 3 | 5,17% | 6 | 4,20% |
| 25º | Actividades sanitarias y de servicios sociales | 2 | 3,45% | 9 | 6,29% |
| 26º | Actividades artísticas, recreativas y de entretenimiento | 5 | 8,62% | 6 | 4,20% |
| 27º | Reparación y otros servicios personales | 3 | 5,17% | 3 | 2,10% |
| 28º | Actividades asociativas y de los hogares | 5 | 8,62% | 5 | 3,50% |

**Porcentaje de Unidades productivas y Ocupados por rama de actividad**

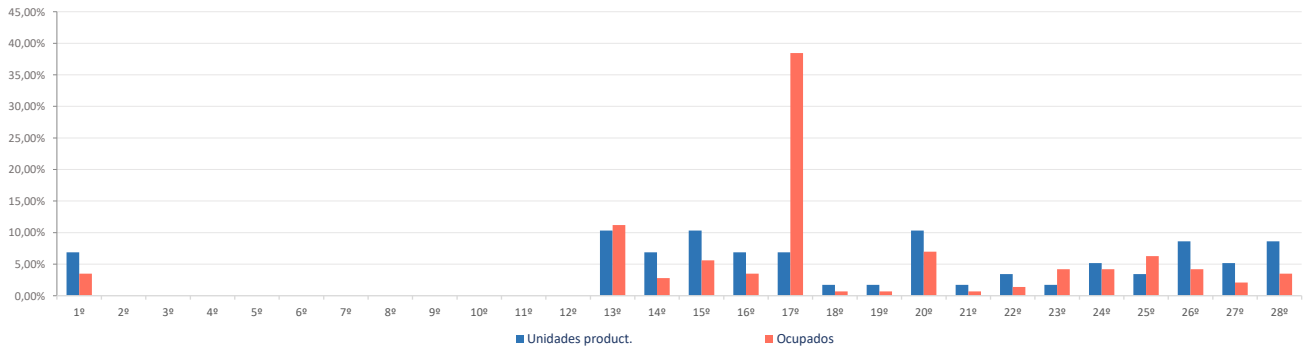

**Ranking 20 actividades económicas con más UNIDADES PRODUCTIVAS** [R-66 Colectivo empresarial] [1 enero 2021]

| | | |
|---|---|---|
| 1º | Comercio minorista (excepto vehículos) | 6 |
| 2º | Actividades artísticas, recreativas y de entretenimiento | 5 |
| 3º | Actividades de los hogares | 5 |
| 4º | Agricultura, ganadería, caza, selvicultura y pesca | 4 |
| 5º | Construcción general | 4 |
| 6º | Comercio mayorista e intermediarios del comercio (exc. vehículos) | 4 |
| 7º | Servicios de comidas y bebidas | 3 |
| 8º | Otras actividades profesionales | 3 |
| 9º | Educación | 3 |
| 10º | Reparación y otros servicios personales | 3 |
| 11º | Actividades de construcción especializada | 2 |
| 12º | Actividades postales y de correos | 2 |
| 13º | Servicios, ensayos y análisis técnicos | 2 |
| 14º | Actividades auxiliares a los servicios financieros y a los seguros | 2 |
| 15º | Actividades sanitarias y de servicios sociales | 2 |
| 16º | Alojamientos | 1 |
| 17º | Transporte terrestre de viajeros | 1 |
| 18º | Transporte terrestre de mercancías y por tubería | 1 |
| 19º | Actividades de cine, video, TV, radio, grabación y edición de sonido | 1 |
| 20º | Actividades Inmobiliarias | 1 |

**Comparativa 20 actividades económicas con más UNIDADES PRODUCTIVAS en el municipio, la zona y la Región** [R-66 Colectivo empresarial] [1 enero 2021]

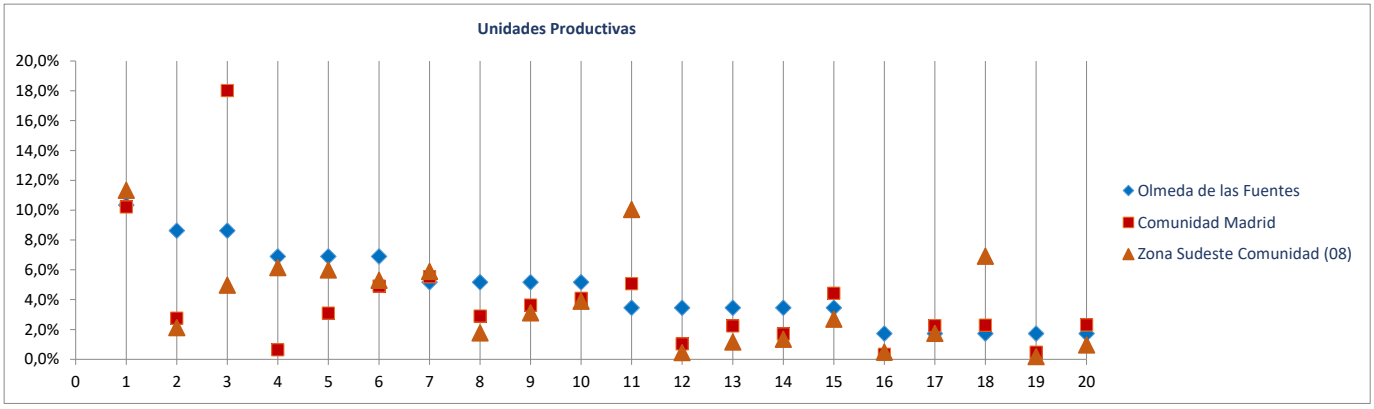


**Ranking 20 actividades económicas con más OCUPADOS** [R-66 Colectivo empresarial] [1 enero 2021]

| | | |
|---|---|---|
| 1º | Transporte terrestre de mercancías y por tubería | 52 |
| 2º | Construcción general | 14 |
| 3º | Actividades sanitarias y de servicios sociales | 9 |
| 4º | Comercio minorista (excepto vehículos) | 8 |
| 5º | Servicios, ensayos y análisis técnicos | 6 |
| 6º | Admón publica, defensa, seguridad social y organismos extraterritoriales | 6 |
| 7º | Educación | 6 |
| 8º | Actividades artísticas, recreativas y de entretenimiento | 6 |
| 9º | Agricultura, ganadería, caza, selvicultura y pesca | 5 |
| 10º | Actividades de los hogares | 5 |
| 11º | Comercio mayorista e intermediarios del comercio (exc. vehículos) | 4 |
| 12º | Servicios de comidas y bebidas | 4 |
| 13º | Otras actividades profesionales | 3 |
| 14º | Reparación y otros servicios personales | 3 |
| 15º | Actividades de construcción especializada | 2 |
| 16º | Actividades postales y de correos | 2 |
| 17º | Actividades auxiliares a los servicios financieros y a los seguros | 2 |
| 18º | Alojamientos | 1 |
| 19º | Transporte terrestre de viajeros | 1 |
| 20º | Actividades de cine, video, TV, radio, grabación y edición de sonido | 1 |

**Comparativa 20 actividades económicas con más OCUPADOS en el municipio, la zona y la Región** [R66 - Colectivo empresarial] [1 enero 2021]

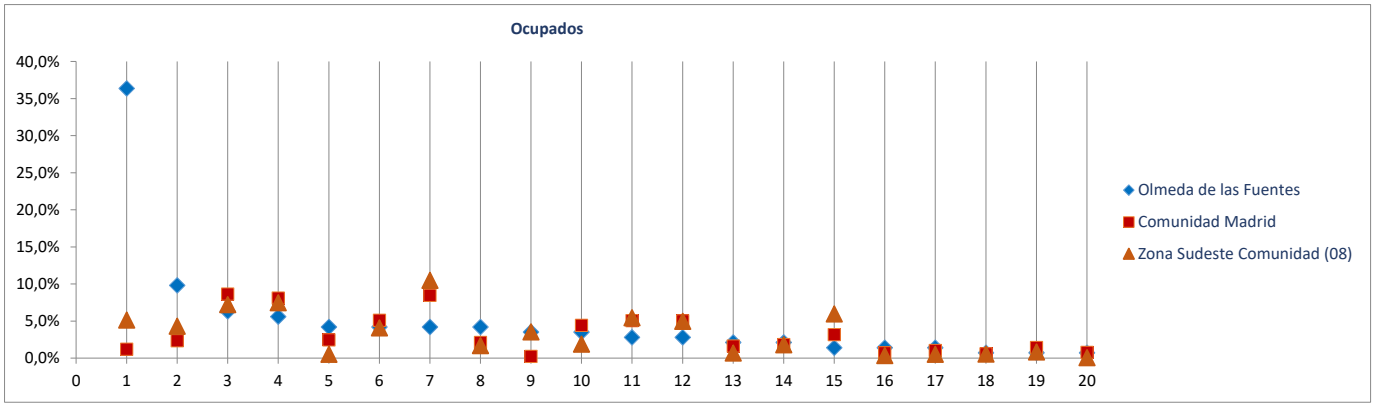

Radiografía de las zonas NUTS4 madrileñas

## BLOQUE 1. Datos geográficos y demográficos

# Orusco de Tajuña

### Zona Sudeste Comunidad (08)

Ambite, Anchuelo, Belmonte de Tajo, Brea de Tajo, Campo Real, Carabaña, Colmenar de Oreja, Corpa, Chinchón, Estremera, Fuentidueña de Tajo, Loeches, Morata de Tajuña, Nuevo Baztán, Olmeda de las Fuentes, Orusco de Tajuña, Perales de Tajuña, Pezuela de las Torres, Pozuelo del Rey, Santorcaz, Los Santos de la Humosa, Tielmes, Titulcia, Torres de la Alameda, Valdaracete, Valdelaguna, Valdilecha, Valverde de Alcalá, Villaconejos, Villalbilla, Villamanrique de Tajo, Villar del Olmo, Villarejo de Salvanés

| | |
|---|---|
| **Superficie** (Km$^2$) | **21,4** |
| **Densidad de población** (1 enero 2021) [habitantes/km2] | **60** |

**Evolución 2009-2021 de la población empadronada** [personas] [datos a 1 de enero de cada año]

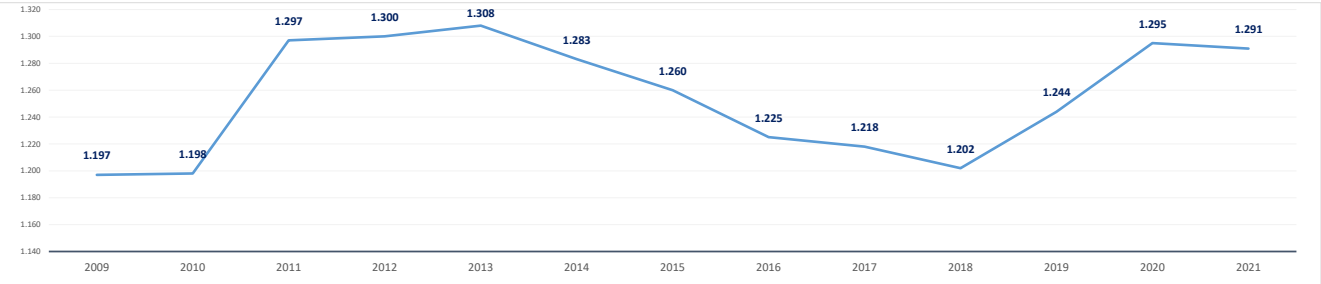


| | | | |
|---|---|---|---|
| **Población empadronada** (1 enero 2021) [personas] | **1.291** | | |
| **Edad media de la población** (2020) [años] | **44,1** | | |
| **Población 16-30 años** (1 enero 2021) [personas] | **180** | | |
| [% respecto del total de la población] | 13,9% | | |
| **Población extranjera** (1 enero 2021) [personas] | **218** | | |
| [% respecto del total de la población] | 16,9% | | |
| **Grado de juventud de la población** (población **≤ 15 años**) (1 enero 2021) [%] | **13,9%** | Nut: 16,6% | CM: 14,7% |
| **Grado de envejecimiento de la población** (población **≥ 65 años**) (1 enero 2021) [%] | **20,8%** | Nut: 14,9% | CM: 18,0% |
| **Proporción de dependencia** (1 enero 2021) [ratio:(poblac ≤15 años+≥65 años)/(poblac 16-64 años)] | **0,53** | Nut: 0,46 | CM: 0,49 |
| **Proporción de reemplazamiento** (1 enero 2021) [ratio: (población 16-40 años) / (población 41-65 años)] | **0,68** | Nut: 0,75 | CM: 0,79 |
| **Crecimiento de la población** empadronada [%] [enero 2020-enero 2021] | **-0,3%** | | |
| **Crecimiento vegetativo** (2019) [número] **[nacimientos - defunciones]** [enero 2018-enero 2019] | **-16** | | |
| **Emigraciones al resto de Comunidades Autónomas** (2020) [número de bajas en el Padrón en la CM] | **42** | | |
| **Saldo migratorio** (2020) [número: inmigración - emigración.] | **19** | | |

**Evolución 2007-2020 de la edad media de la población** [años] [datos a 1 de enero de cada año]

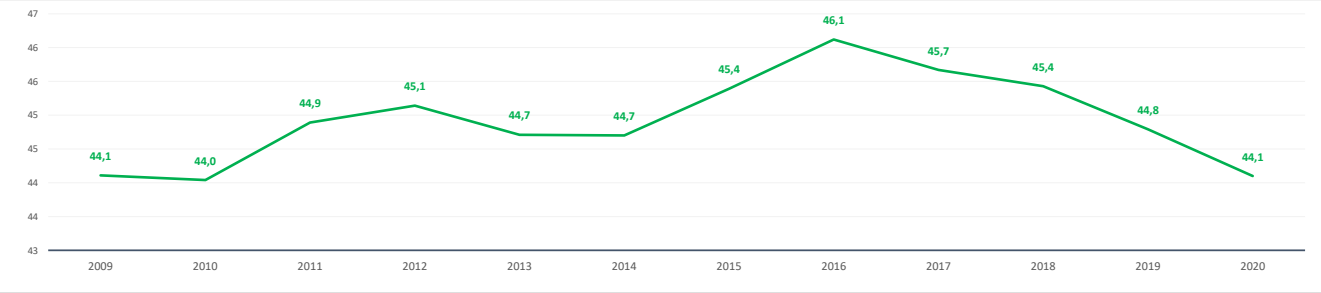


**Evolución 2009-2021 de la población ≤ 15 años y ≥ 65 años** [%] [datos a 1 de enero de cada año]

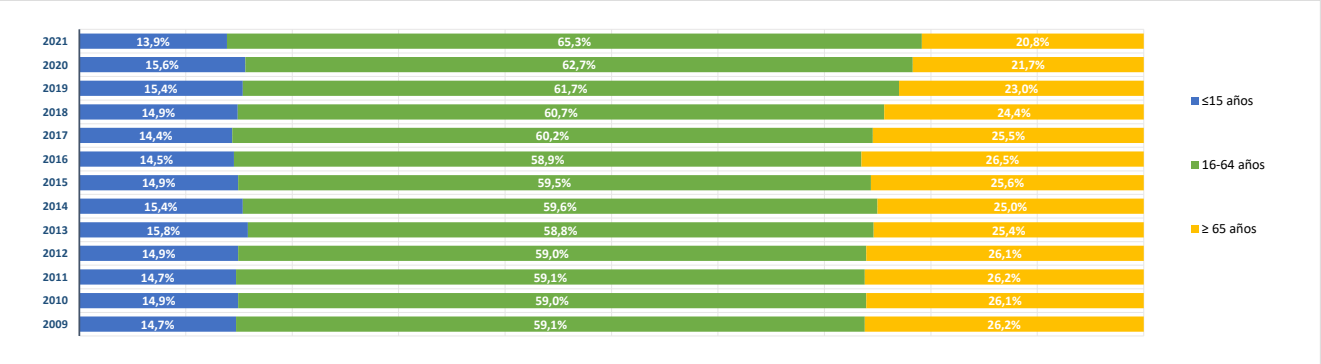

**BLOQUE 2. Mercado de trabajo y tejido productivo**

**Zona Sudeste Comunidad (08)**

# Orusco de Tajuña

Ambite, Anchuelo, Belmonte de Tajo, Brea de Tajo, Campo Real, Carabaña, Colmenar de Oreja, Corpa, Chinchón, Estremera, Fuentidueña de Tajo, Loeches, Morata de Tajuña, Nuevo Baztán, Olmeda de las Fuentes, Orusco de Tajuña, Perales de Tajuña, Pezuela de las Torres, Pozuelo del Rey, Santorcaz, Los Santos de la Humosa, Tielmes, Titulcia, Torres de la Alameda, Valdaracete, Valdelaguna, Valdilecha, Valverde de Alcalá, Villaconejos, Villalbilla, Villamanrique de Tajo, Villar del Olmo, Villarejo de Salvanés

## 1. Mercado de trabajo: datos sobre trabajadores RESIDENTES en la zona/municipio

### 1a. Población de 16 a 64 años

| | |
|---|---|
| **Población de 16-64 años** [potencialmente activa] [Padrón municipal] [1 de enero 2021] | **823** |
| % sobre el total de la Comunidad de Madrid | 0,0% |

**Evolución de la población de 16-64 años** [en la zona o municipio de residencia]

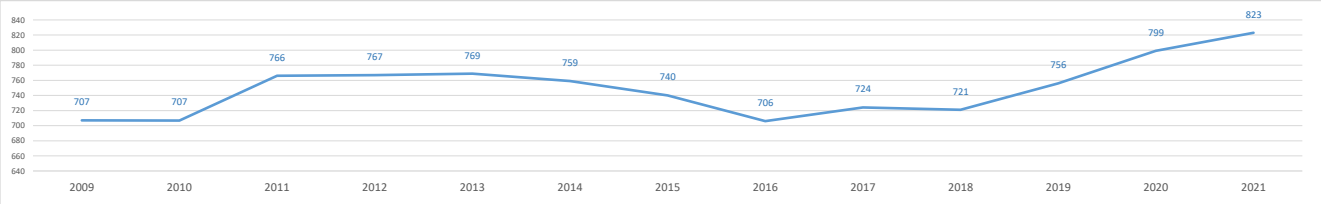


### 1b. Paro registrado

**Evolución del número de parados registrados** (en la zona o municipio de residencia) [Datos a 31 de marzo]

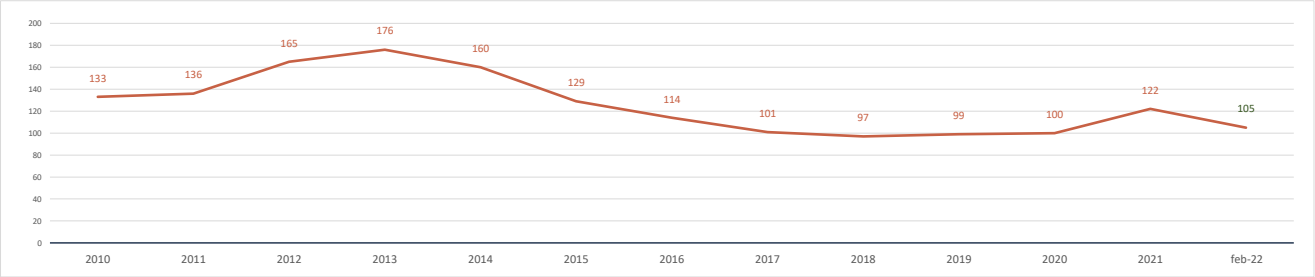


| | | |
|---|---|---|
| **Parados registrados (31 marzo 2021)** [zona/municipio de residencia] | | **122** |
| % respecto población 16-64 años de la zona o municipio | | 14,8% |
| **Parados registrados, edad ≤ 24 años** | **8** | |
| % respecto población 16-24 años de la zona o municipio | 7,2% | |
| **Parados registrados, edad 25-44 años** | **50** | |
| % respecto población 25-44 años de la zona o municipio | 15,7% | |
| **Parados registrados, edad ≥ 45 años** | **64** | |
| % respecto población 45-64 años de la zona o municipio | 16,2% | |
| **Parados registrados, hombres** | **43** | |
| % respecto población hombres de la zona o municipio | 9,8% | |
| **Parados registrados, mujeres** | **79** | |
| % respecto población mujeres de la zona o municipio | 20,5% | |

| | | |
|---|---|---|
| **Parados registrados (28 febrero 2022)** [zona/municipio de residencia] | | **105** |
| **Parados registrados, edad ≤ 24 años** | **10** | |
| **Parados registrados, edad 25-44 años** | **37** | |
| **Parados registrados, edad ≥ 45 años** | **58** | |
| **Parados registrados, hombres** | **51** | |
| **Parados registrados, mujeres** | **54** | |

**Gráfico comparativo Paro registrado últimos 3 años por Rango de Edad y Sexo**

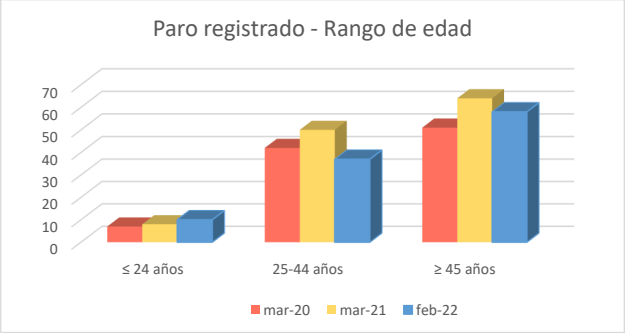


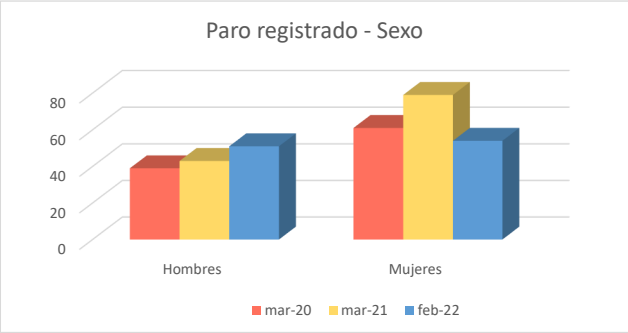

## 1c. Afiliados a la Seguridad Social por municipio de residencia del trabajador

| | |
|---|---|
| **Total Afiliados a la Seguridad Social**, por ubicación **residencia** (1 enero 2021) | **382** |
| % sobre el total de la Comunidad de Madrid | 0,01% |

| **Afiliados por intervalo de edad** (1/1/2021) | N | % |
|---|---|---|
| Afiliados a la Seguridad Social **< 30 años** | **56** | 14,7% |
| Afiliados a la Seguridad Social **30-49 años** | **206** | 53,9% |
| Afiliados a la Seguridad Social **≥ 50 años** | **120** | 31,4% |

| **Afiliados por grupo cotización** [régimen general] [1/1/2021] | N | % |
|---|---|---|
| Ingenieros/licenciados afiliados a la Seguridad Social | **6** | 1,6% |
| Ingenieros técnicos, peritos y ayudantes titulados afiliados a la Seguridad Socia | **13** | 3,4% |
| Jefes administrativos y de taller afiliados a la Seguridad Social | **17** | 4,5% |
| Ayudantes no titulados afiliados a la Seguridad Social | **9** | 2,4% |
| Oficiales administrativos afiliados a la Seguridad Social | **26** | 6,8% |
| Subalternos afiliados a la Seguridad Social | **16** | 4,2% |
| Auxiliares administrativos afiliados a la Seguridad Social | **69** | 18,1% |
| Oficiales de primera y segunda afiliados a la Seguridad Social | **78** | 20,4% |
| Oficiales de tercera y especialistas afiliados a la Seguridad Social | **39** | 10,2% |
| Peones afiliados a la Seguridad Social | **48** | 12,6% |
| Menores de dieciocho años afiliados a la Seguridad Social | **0** | 0,0% |
| Afiliados a la Seguridad Social sin grupo de cotización | **61** | 16,0% |

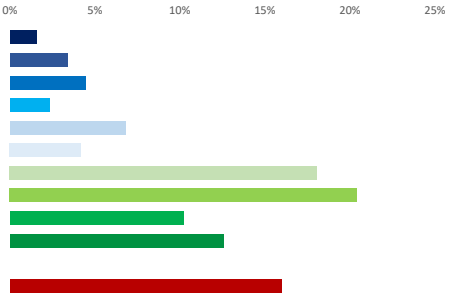


| **Afiliados por rama de actividad** (municipio de residencia) (1/1/2021) | N | % |
|---|---|---|
| Afiliados Seguridad Social, rama agricultura y ganadería | **5** | 1,3% |
| Afiliados Seguridad Social, rama minería, industria y energía | **61** | 16,0% |
| Afiliados Seguridad Social, rama de construcción | **38** | 9,9% |
| Afiliados Seguridad Social, rama de servicios de distribución y hostelería | **99** | 25,9% |
| Afiliados Seguridad Social, rama de servicios a empresas y financieros | **56** | 14,7% |
| Afiliados Seguridad Social, rama de otros servicios | **123** | 32,2% |

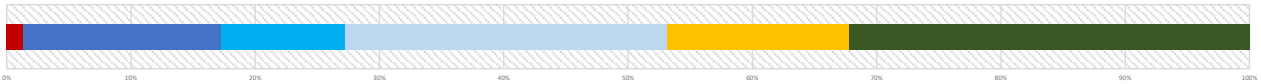


## 2. Mercado de trabajo: Tejido productivo de la zona/municipio (UNIDADES PRODUCTIVAS y OCUPADOS de esas Unidades productivas)

### 2a. Nº total de UNIDADES PRODUCTIVAS situadas en la zona/municipio

| | |
|---|---|
| **Unidades productivas** [colectivo empresarial] [1 de enero 2021] | **71** |
| % sobre el total de la Comunidad de Madrid | 0,0% |

### 2b. Nº de OCUPADOS en las unidades productivas situadas en la zona/municipio

| | |
|---|---|
| **Nº de ocupados** [Colectivo empresarial] [1 de enero 2021] | **280** |
| % sobre el total de la Comunidad de Madrid | 0,0% |

### 2c. Evolución del nº total de UNIDADES PRODUCTIVAS y de OCUPADOS situados en la zona/municipio

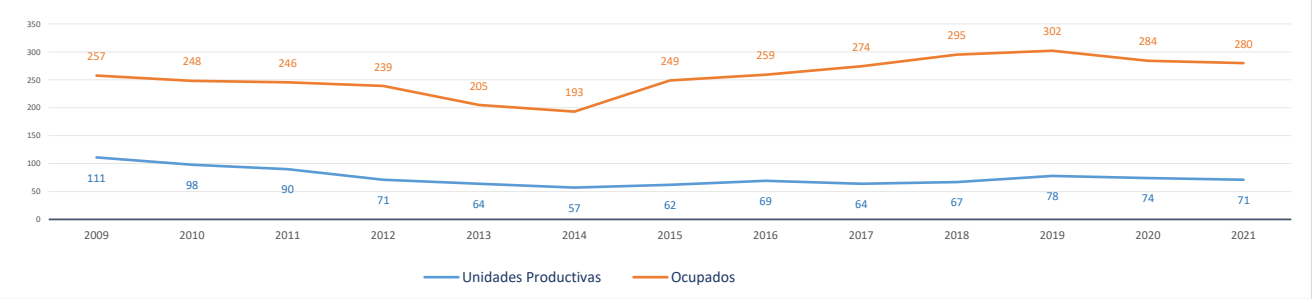


**Evolución cronológica de las UNIDADES PRODUCTIVAS en el municipio, la zona y la Región**

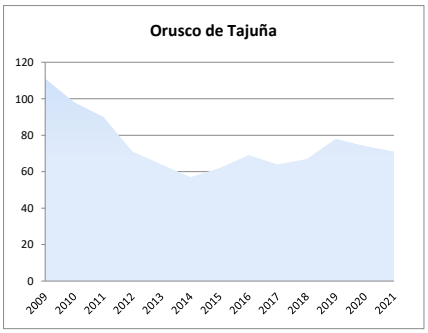


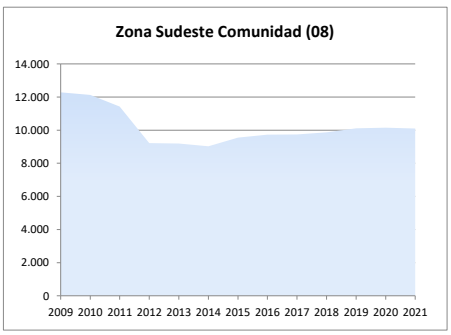


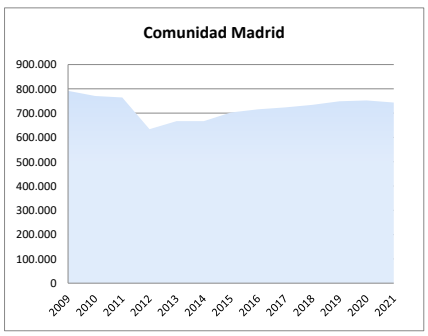

## 2d. Análisis por estrato de empleo

**Evolución del nº de UNIDADES PRODUCTIVAS situadas en la zona/municipio, según estrato de empleo 2009-2021** [datos a 1 de enero de cada año]

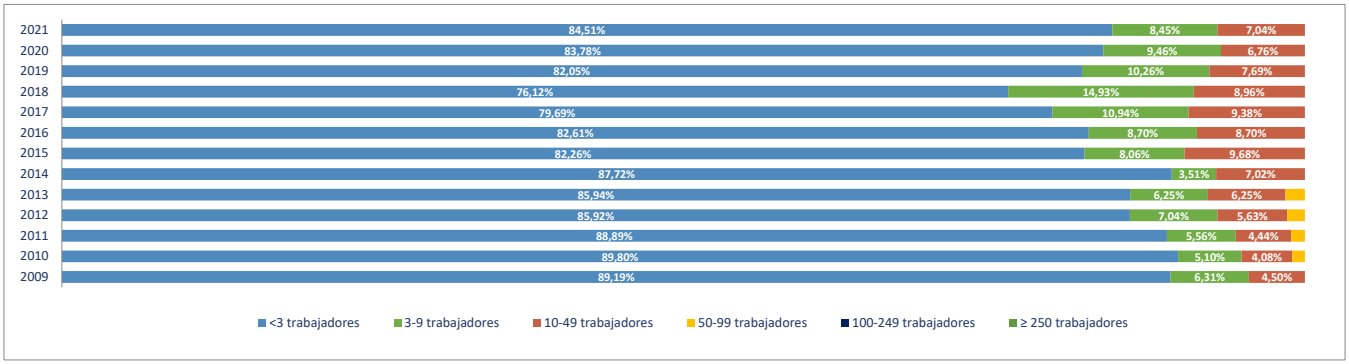


**Evolución del nº de OCUPADOS EN LAS UNIDADES PRODUCTIVAS situadas en la zona/municipio, según estrato de empleo 2009-2021** [ a 1 de enero de cada año]

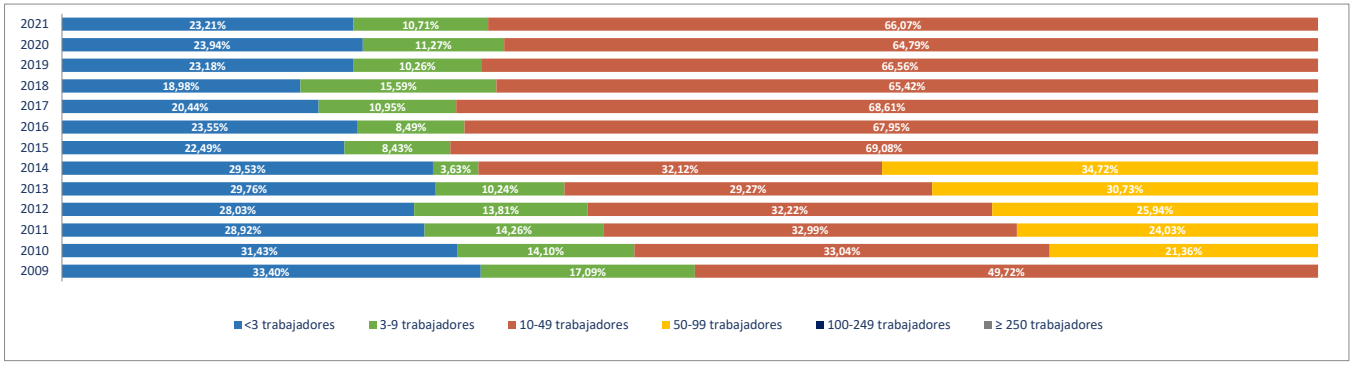


## 2e. Unidades productivas y ocupados por rama de actividad

| Total | Rama de actividad en 2021 [R-28 Colectivo empresarial] | Unidades product. | % | Ocupados | % |
|---|---|---|---|---|---|
| 1º | Agricultura, ganadería, caza, selvicultura y pesca | 4 | 5,63% | 4 | 1,43% |
| 2º | Minería, electricidad y agua | 2 | 2,82% | 28 | 10,00% |
| 3º | Industria de la alimentación, bebidas y tabaco | 0 | 0,00% | 0 | 0,00% |
| 4º | Industria textil, de la confección, cuero y calzado | 0 | 0,00% | 0 | 0,00% |
| 5º | Metálicas básicas e intermedias | 0 | 0,00% | 0 | 0,00% |
| 6º | Construcción de maquinaria y equipo mecánico | 0 | 0,00% | 0 | 0,00% |
| 7º | Construcción de maquinaria y equipo electrico, electrónico y óptico | 0 | 0,00% | 0 | 0,00% |
| 8º | Fabricación de material de transporte | 0 | 0,00% | 0 | 0,00% |
| 9º | Industria del papel y artes gráficas | 0 | 0,00% | 0 | 0,00% |
| 10º | Industria química, coquerias y refino de petroleo | 0 | 0,00% | 0 | 0,00% |
| 11º | Fabricación de otros productos minerales no metálicos | 0 | 0,00% | 0 | 0,00% |
| 12º | Industria de la madera, el caucho y otras industrias manufactureras | 2 | 2,82% | 2 | 0,71% |
| 13º | Construcción | 11 | 15,49% | 12 | 4,29% |
| 14º | Comercio mayorista e intermediarios del comercio (exc. vehículos) | 5 | 7,04% | 5 | 1,79% |
| 15º | Comercio minorista y comercio y reparación de vehículos | 11 | 15,49% | 14 | 5,00% |
| 16º | Hostelería | 6 | 8,45% | 9 | 3,21% |
| 17º | Transporte y almacenamiento | 2 | 2,82% | 5 | 1,79% |
| 18º | Información y comunicaciones | 2 | 2,82% | 2 | 0,71% |
| 19º | Actividades Inmobiliarias | 1 | 1,41% | 1 | 0,36% |
| 20º | Actividades profesionales, científicas y técnicas | 3 | 4,23% | 3 | 1,07% |
| 21º | Actividades administrativas y servicios auxiliares | 5 | 7,04% | 5 | 1,79% |
| 22º | Actividades financieras y de seguros | 1 | 1,41% | 2 | 0,71% |
| 23º | Admón publica, defensa, seguridad social y organismos extraterritoriales | 1 | 1,41% | 9 | 3,21% |
| 24º | Educación | 3 | 4,23% | 45 | 16,07% |
| 25º | Actividades sanitarias y de servicios sociales | 4 | 5,63% | 126 | 45,00% |
| 26º | Actividades artísticas, recreativas y de entretenimiento | 1 | 1,41% | 1 | 0,36% |
| 27º | Reparación y otros servicios personales | 2 | 2,82% | 2 | 0,71% |
| 28º | Actividades asociativas y de los hogares | 5 | 7,04% | 5 | 1,79% |

**Porcentaje de Unidades productivas y Ocupados por rama de actividad**

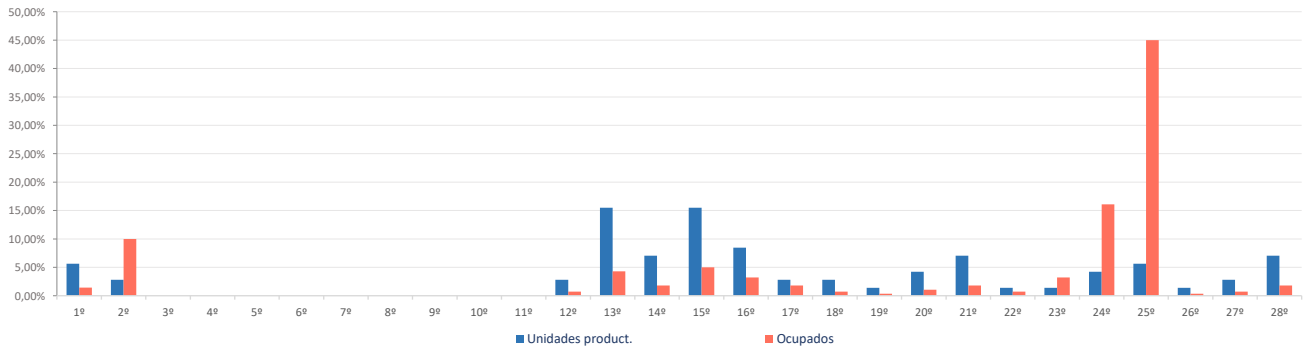

**Ranking 20 actividades económicas con más UNIDADES PRODUCTIVAS** [R-66 Colectivo empresarial] [1 enero 2021]

| | | |
|---|---|---|
| 1º | Comercio minorista (excepto vehículos) | 11 |
| 2º | Actividades de construcción especializada | 9 |
| 3º | Servicios de comidas y bebidas | 6 |
| 4º | Comercio mayorista e intermediarios del comercio (exc. vehículos) | 5 |
| 5º | Otras actividades administrativas | 5 |
| 6º | Actividades de los hogares | 5 |
| 7º | Agricultura, ganadería, caza, selvicultura y pesca | 4 |
| 8º | Actividades sanitarias y de servicios sociales | 4 |
| 9º | Educación | 3 |
| 10º | Otras industrias manufacturas y reparación de maquinaria y equipo | 2 |
| 11º | Construcción general | 2 |
| 12º | Transporte terrestre de mercancías y por tubería | 2 |
| 13º | Programación y consultoría informática | 2 |
| 14º | Otras actividades profesionales | 2 |
| 15º | Reparación y otros servicios personales | 2 |
| 16º | Industrias extractivas | 1 |
| 17º | Suministro de agua, saneamiento y gestión de residuos | 1 |
| 18º | Actividades Inmobiliarias | 1 |
| 19º | Actividades de las sedes centrales y consultoría de gestión empresarial | 1 |
| 20º | Intermediación financiera excepto seguros y fondos de pensiones | 1 |

**Comparativa 20 actividades económicas con más UNIDADES PRODUCTIVAS en el municipio, la zona y la Región** [R-66 Colectivo empresarial] [1 enero 2021]

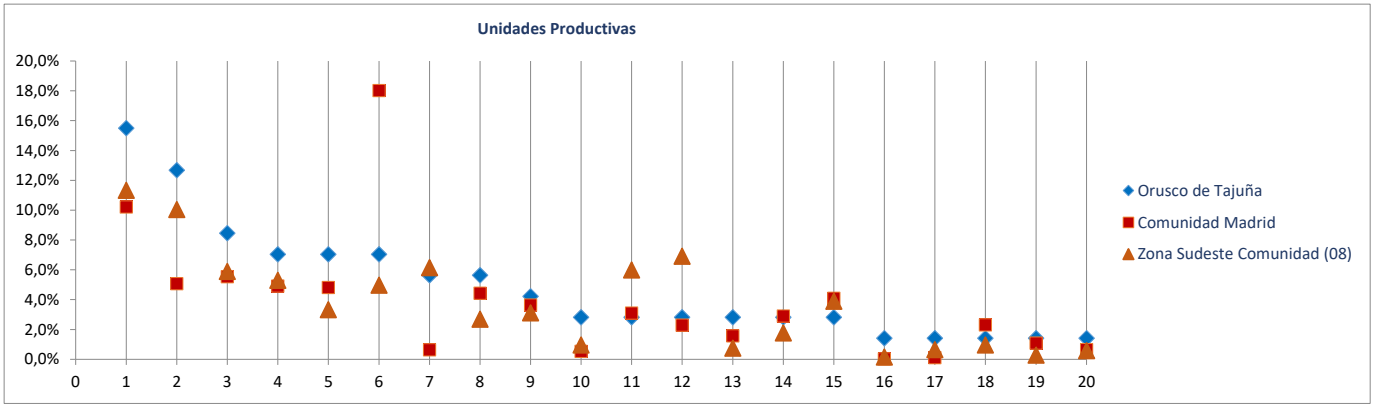


**Ranking 20 actividades económicas con más OCUPADOS** [R-66 Colectivo empresarial] [1 enero 2021]

| | | |
|---|---|---|
| 1º | Actividades sanitarias y de servicios sociales | 126 |
| 2º | Educación | 45 |
| 3º | Industrias extractivas | 26 |
| 4º | Comercio minorista (excepto vehículos) | 14 |
| 5º | Actividades de construcción especializada | 10 |
| 6º | Servicios de comidas y bebidas | 9 |
| 7º | Admón publica, defensa, seguridad social y organismos extraterritoriales | 9 |
| 8º | Comercio mayorista e intermediarios del comercio (exc. vehículos) | 5 |
| 9º | Transporte terrestre de mercancías y por tubería | 5 |
| 10º | Otras actividades administrativas | 5 |
| 11º | Actividades de los hogares | 5 |
| 12º | Agricultura, ganadería, caza, selvicultura y pesca | 4 |
| 13º | Suministro de agua, saneamiento y gestión de residuos | 2 |
| 14º | Otras industrias manufacturas y reparación de maquinaria y equipo | 2 |
| 15º | Construcción general | 2 |
| 16º | Programación y consultoría informática | 2 |
| 17º | Otras actividades profesionales | 2 |
| 18º | Intermediación financiera excepto seguros y fondos de pensiones | 2 |
| 19º | Reparación y otros servicios personales | 2 |
| 20º | Actividades Inmobiliarias | 1 |

**Comparativa 20 actividades económicas con más OCUPADOS en el municipio, la zona y la Región** [R66 - Colectivo empresarial] [1 enero 2021]

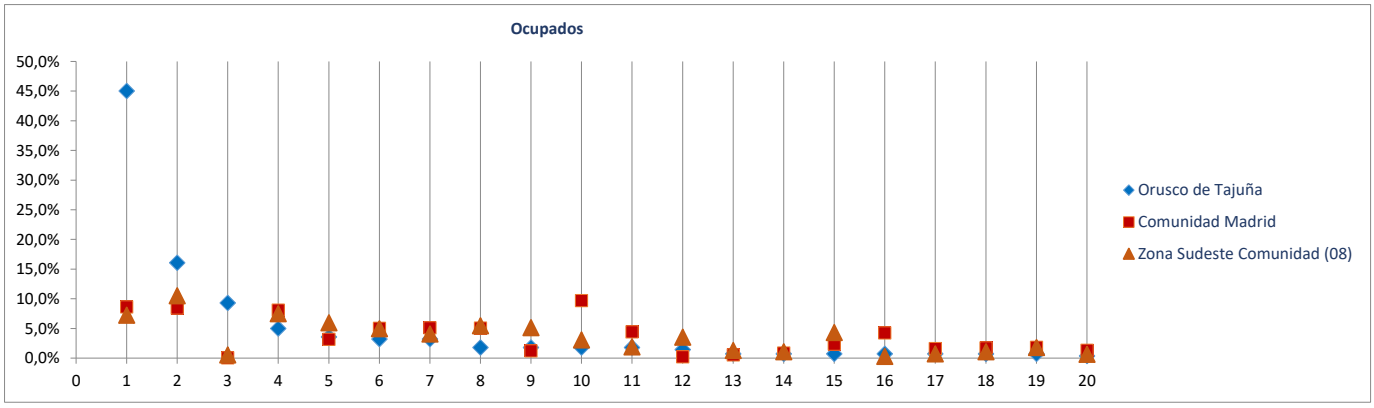

Radiografía de las zonas NUTS4 madrileñas

## BLOQUE 1. Datos geográficos y demográficos

# Perales de Tajuña

### Zona Sudeste Comunidad (08)

Ambite, Anchuelo, Belmonte de Tajo, Brea de Tajo, Campo Real, Carabaña, Colmenar de Oreja, Corpa, Chinchón, Estremera, Fuentidueña de Tajo, Loeches, Morata de Tajuña, Nuevo Baztán, Olmeda de las Fuentes, Orusco de Tajuña, Perales de Tajuña, Pezuela de las Torres, Pozuelo del Rey, Santorcaz, Los Santos de la Humosa, Tielmes, Titulcia, Torres de la Alameda, Valdaracete, Valdelaguna, Valdilecha, Valverde de Alcalá, Villaconejos, Villalbilla, Villamanrique de Tajo, Villar del Olmo, Villarejo de Salvanés

| | |
|---|---|
| **Superficie** (Km$^2$) | **49,3** |
| **Densidad de población** (1 enero 2021) [habitantes/km2] | **62** |

**Evolución 2009-2021 de la población empadronada** [personas] [datos a 1 de enero de cada año]

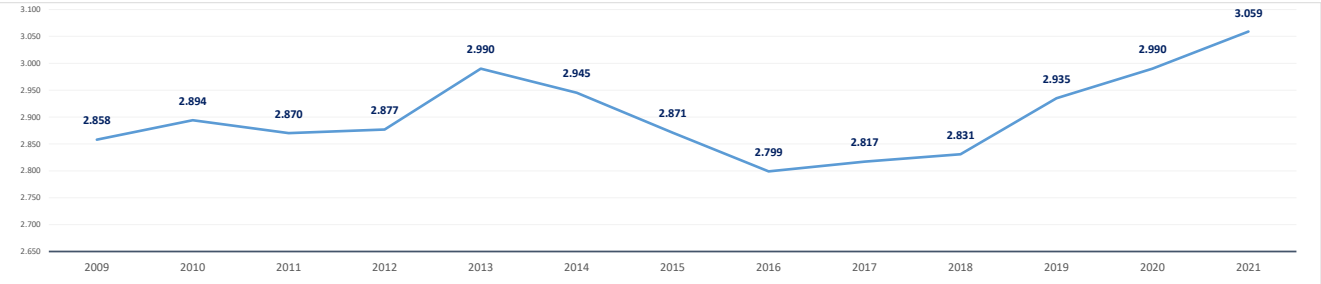


| | | | |
|---|---|---|---|
| **Población empadronada** (1 enero 2021) [personas] | **3.059** | | |
| **Edad media de la población** (2020) [años] | **41,7** | | |
| **Población 16-30 años** (1 enero 2021) [personas] | **461** | | |
| [% respecto del total de la población] | 15,1% | | |
| **Población extranjera** (1 enero 2021) [personas] | **536** | | |
| [% respecto del total de la población] | 17,5% | | |
| **Grado de juventud de la población** (población **≤ 15 años**) (1 enero 2021) [%] | **15,8%** | Nut: 16,6% | CM: 14,7% |
| **Grado de envejecimiento de la población** (población **≥ 65 años**) (1 enero 2021) [%] | **16,0%** | Nut: 14,9% | CM: 18,0% |
| **Proporción de dependencia** (1 enero 2021) [ratio:(poblac ≤15 años+≥65 años)/(poblac 16-64 años)] | **0,47** | Nut: 0,46 | CM: 0,49 |
| **Proporción de reemplazamiento** (1 enero 2021) [ratio: (población 16-40 años) / (población 41-65 años)] | **0,70** | Nut: 0,75 | CM: 0,79 |
| **Crecimiento de la población** empadronada [%] [enero 2020-enero 2021] | **2,3%** | | |
| **Crecimiento vegetativo** (2019) [número] **[nacimientos - defunciones]** [enero 2018-enero 2019] | **7** | | |
| **Emigraciones al resto de Comunidades Autónomas** (2020) [número de bajas en el Padrón en la CM] | **24** | | |
| **Saldo migratorio** (2020) [número: inmigración - emigración.] | **67** | | |

**Evolución 2007-2020 de la edad media de la población** [años] [datos a 1 de enero de cada año]

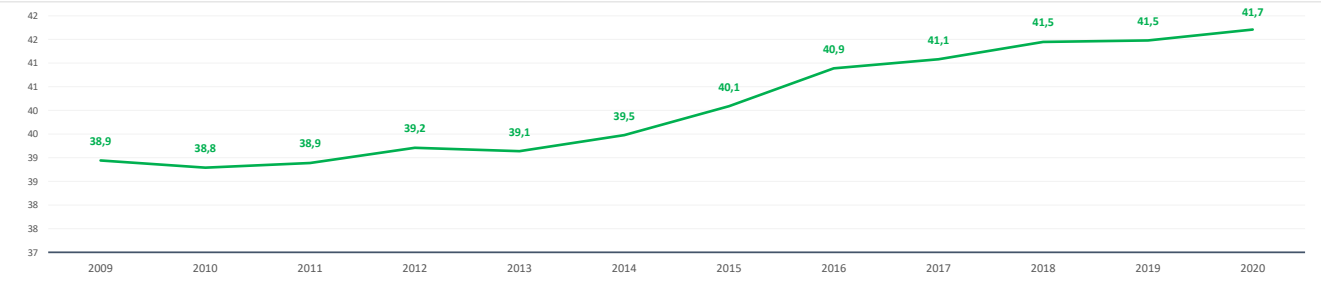


**Evolución 2009-2021 de la población ≤ 15 años y ≥ 65 años** [%] [datos a 1 de enero de cada año]

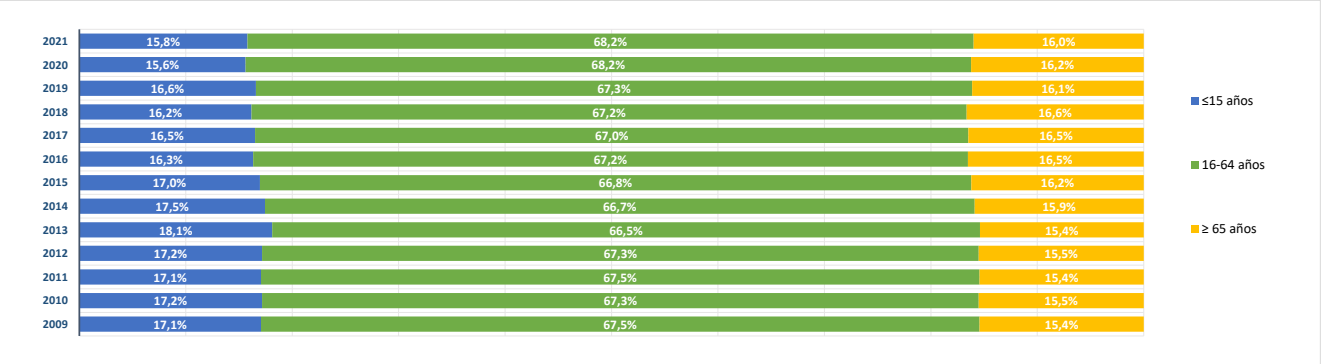

**BLOQUE 2. Mercado de trabajo y tejido productivo**

**Zona Sudeste Comunidad (08)**

# Perales de Tajuña

Ambite, Anchuelo, Belmonte de Tajo, Brea de Tajo, Campo Real, Carabaña, Colmenar de Oreja, Corpa, Chinchón, Estremera, Fuentidueña de Tajo, Loeches, Morata de Tajuña, Nuevo Baztán, Olmeda de las Fuentes, Orusco de Tajuña, Perales de Tajuña, Pezuela de las Torres, Pozuelo del Rey, Santorcaz, Los Santos de la Humosa, Tielmes, Titulcia, Torres de la Alameda, Valdaracete, Valdelaguna, Valdilecha, Valverde de Alcalá, Villaconejos, Villalbilla, Villamanrique de Tajo, Villar del Olmo, Villarejo de Salvanés

## 1. Mercado de trabajo: datos sobre trabajadores RESIDENTES en la zona/municipio

### 1a. Población de 16 a 64 años

| | |
|---|---|
| **Población de 16-64 años** [potencialmente activa] [Padrón municipal] [1 de enero 2021] | **2.060** |
| % sobre el total de la Comunidad de Madrid | 0,0% |

**Evolución de la población de 16-64 años** [en la zona o municipio de residencia]

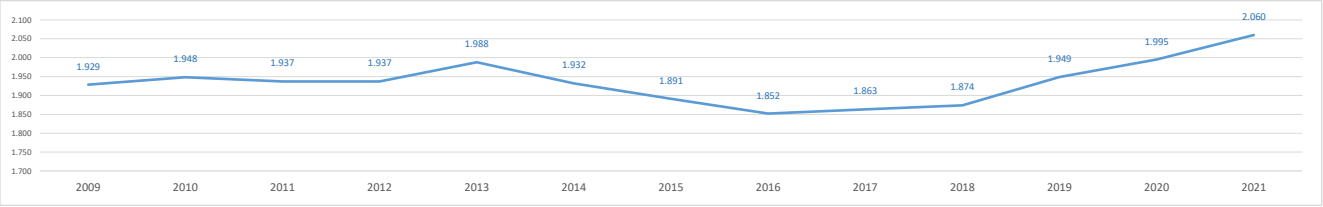


### 1b. Paro registrado

**Evolución del número de parados registrados** (en la zona o municipio de residencia) [Datos a 31 de marzo]

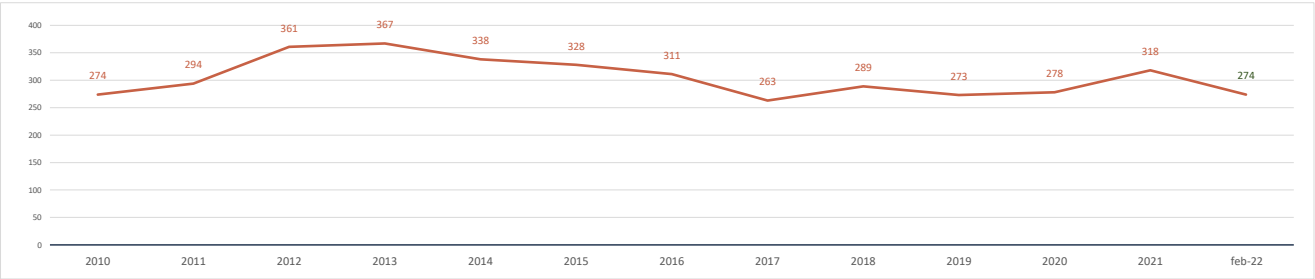


| | | |
|---|---|---|
| **Parados registrados (31 marzo 2021)** [zona/municipio de residencia] | | **318** |
| % respecto población 16-64 años de la zona o municipio | | 15,4% |
| **Parados registrados, edad ≤ 24 años** | **26** | |
| % respecto población 16-24 años de la zona o municipio | 9,4% | |
| **Parados registrados, edad 25-44 años** | **124** | |
| % respecto población 25-44 años de la zona o municipio | 14,7% | |
| **Parados registrados, edad ≥ 45 años** | **168** | |
| % respecto población 45-64 años de la zona o municipio | 17,9% | |
| **Parados registrados, hombres** | **128** | |
| % respecto población hombres de la zona o municipio | 12,1% | |
| **Parados registrados, mujeres** | **190** | |
| % respecto población mujeres de la zona o municipio | 18,9% | |

| | | |
|---|---|---|
| **Parados registrados (28 febrero 2022)** [zona/municipio de residencia] | | **274** |
| **Parados registrados, edad ≤ 24 años** | **18** | |
| **Parados registrados, edad 25-44 años** | **96** | |
| **Parados registrados, edad ≥ 45 años** | **160** | |
| **Parados registrados, hombres** | **97** | |
| **Parados registrados, mujeres** | **177** | |

**Gráfico comparativo Paro registrado últimos 3 años por Rango de Edad y Sexo**

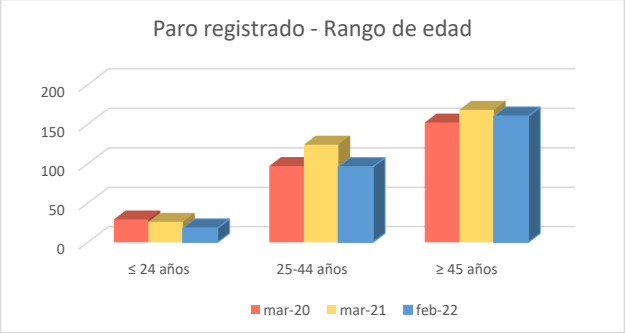


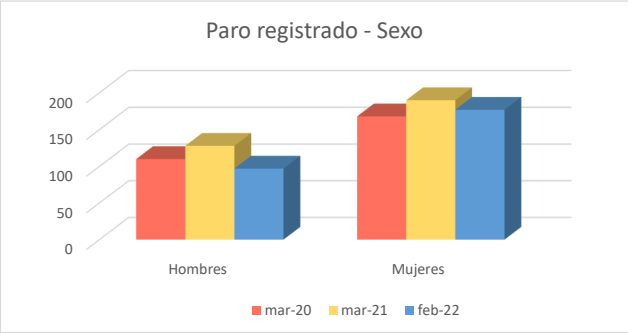

## 1c. Afiliados a la Seguridad Social por municipio de residencia del trabajador

| | |
|---|---|
| **Total Afiliados a la Seguridad Social**, por ubicación **residencia** (1 enero 2021) | **1.060** |
| % sobre el total de la Comunidad de Madrid | 0,03% |

| **Afiliados por intervalo de edad** (1/1/2021) | N | % |
|---|---|---|
| Afiliados a la Seguridad Social **< 30 años** | **138** | 13,0% |
| Afiliados a la Seguridad Social **30-49 años** | **569** | 53,7% |
| Afiliados a la Seguridad Social **≥ 50 años** | **353** | 33,3% |

| **Afiliados por grupo cotización** [régimen general] [1/1/2021] | N | % |
|---|---|---|
| Ingenieros/licenciados afiliados a la Seguridad Social | **60** | 5,7% |
| Ingenieros técnicos, peritos y ayudantes titulados afiliados a la Seguridad Socia | **43** | 4,1% |
| Jefes administrativos y de taller afiliados a la Seguridad Social | **22** | 2,1% |
| Ayudantes no titulados afiliados a la Seguridad Social | **29** | 2,7% |
| Oficiales administrativos afiliados a la Seguridad Social | **97** | 9,2% |
| Subalternos afiliados a la Seguridad Social | **56** | 5,3% |
| Auxiliares administrativos afiliados a la Seguridad Social | **117** | 11,0% |
| Oficiales de primera y segunda afiliados a la Seguridad Social | **194** | 18,3% |
| Oficiales de tercera y especialistas afiliados a la Seguridad Social | **99** | 9,3% |
| Peones afiliados a la Seguridad Social | **111** | 10,5% |
| Menores de dieciocho años afiliados a la Seguridad Social | **0** | 0,0% |
| Afiliados a la Seguridad Social sin grupo de cotización | **232** | 21,9% |

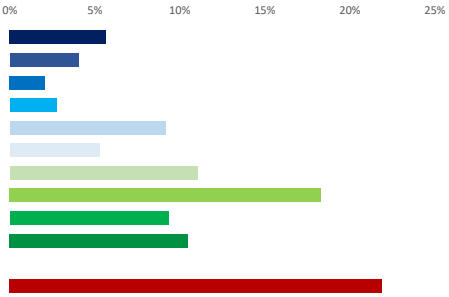


| **Afiliados por rama de actividad** (municipio de residencia) (1/1/2021) | N | % |
|---|---|---|
| Afiliados Seguridad Social, rama agricultura y ganadería | **12** | 1,1% |
| Afiliados Seguridad Social, rama minería, industria y energía | **144** | 13,6% |
| Afiliados Seguridad Social, rama de construcción | **112** | 10,6% |
| Afiliados Seguridad Social, rama de servicios de distribución y hostelería | **328** | 30,9% |
| Afiliados Seguridad Social, rama de servicios a empresas y financieros | **193** | 18,2% |
| Afiliados Seguridad Social, rama de otros servicios | **271** | 25,6% |

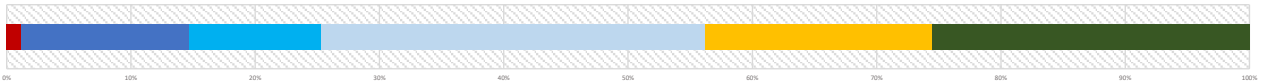


## 2. Mercado de trabajo: Tejido productivo de la zona/municipio (UNIDADES PRODUCTIVAS y OCUPADOS de esas Unidades productivas)

### 2a. Nº total de UNIDADES PRODUCTIVAS situadas en la zona/municipio

| | |
|---|---|
| **Unidades productivas** [colectivo empresarial] [1 de enero 2021] | **244** |
| % sobre el total de la Comunidad de Madrid | 0,0% |

### 2b. Nº de OCUPADOS en las unidades productivas situadas en la zona/municipio

| | |
|---|---|
| **Nº de ocupados** [Colectivo empresarial] [1 de enero 2021] | **558** |
| % sobre el total de la Comunidad de Madrid | 0,0% |

### 2c. Evolución del nº total de UNIDADES PRODUCTIVAS y de OCUPADOS situados en la zona/municipio

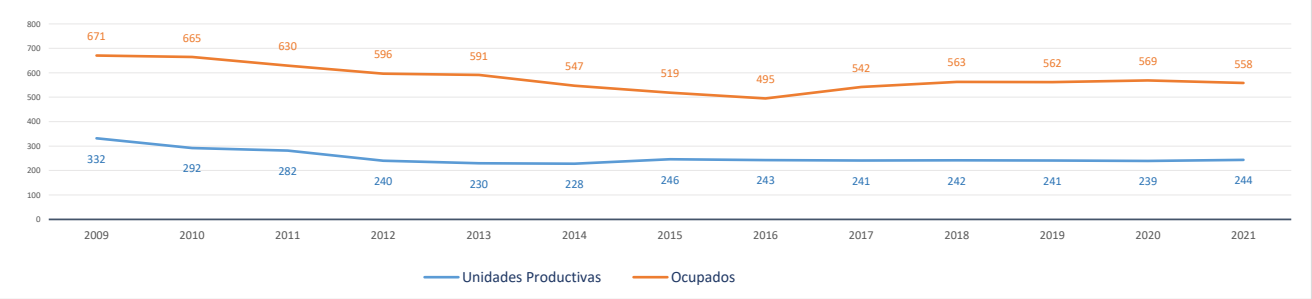


**Evolución cronológica de las UNIDADES PRODUCTIVAS en el municipio, la zona y la Región**

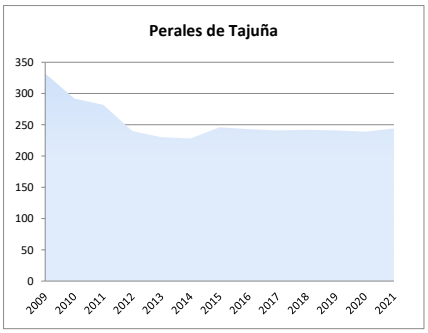


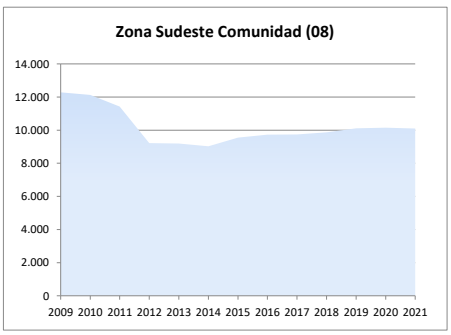


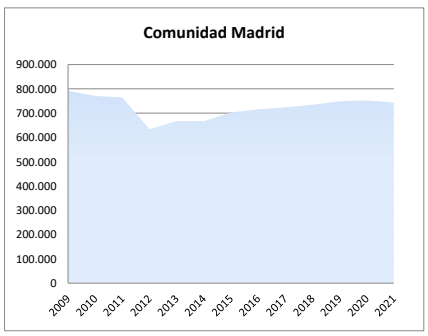

## 2d. Análisis por estrato de empleo

**Evolución del nº de UNIDADES PRODUCTIVAS situadas en la zona/municipio, según estrato de empleo 2009-2021** [datos a 1 de enero de cada año]

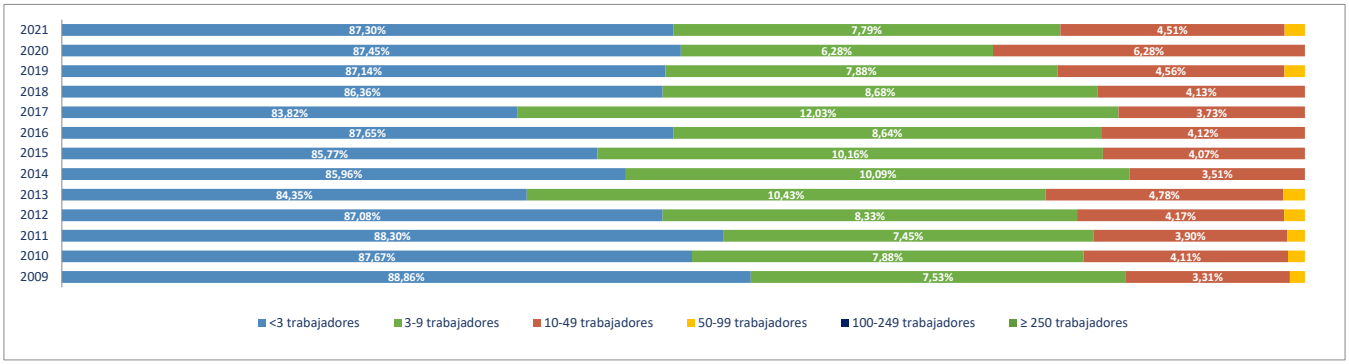


**Evolución del nº de OCUPADOS EN LAS UNIDADES PRODUCTIVAS situadas en la zona/municipio, según estrato de empleo 2009-2021** [ a 1 de enero de cada año]

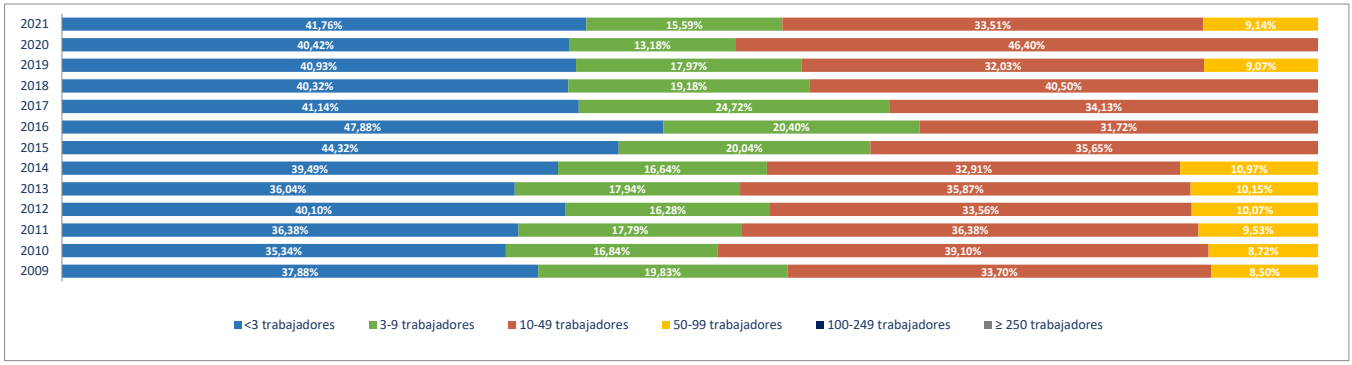


## 2e. Unidades productivas y ocupados por rama de actividad

| Total | Rama de actividad en 2021 [R-28 Colectivo empresarial] | Unidades product. | % | Ocupados | % |
|---|---|---|---|---|---|
| 1º | Agricultura, ganadería, caza, selvicultura y pesca | 10 | 4,10% | 14 | 2,51% |
| 2º | Minería, electricidad y agua | 6 | 2,46% | 26 | 4,66% |
| 3º | Industria de la alimentación, bebidas y tabaco | 1 | 0,41% | 1 | 0,18% |
| 4º | Industria textil, de la confección, cuero y calzado | 5 | 2,05% | 21 | 3,76% |
| 5º | Metálicas básicas e intermedias | 7 | 2,87% | 7 | 1,25% |
| 6º | Construcción de maquinaria y equipo mecánico | 0 | 0,00% | 0 | 0,00% |
| 7º | Construcción de maquinaria y equipo electrico, electrónico y óptico | 0 | 0,00% | 0 | 0,00% |
| 8º | Fabricación de material de transporte | 0 | 0,00% | 0 | 0,00% |
| 9º | Industria del papel y artes gráficas | 2 | 0,82% | 2 | 0,36% |
| 10º | Industria química, coquerias y refino de petroleo | 0 | 0,00% | 0 | 0,00% |
| 11º | Fabricación de otros productos minerales no metálicos | 3 | 1,23% | 3 | 0,54% |
| 12º | Industria de la madera, el caucho y otras industrias manufactureras | 2 | 0,82% | 2 | 0,36% |
| 13º | Construcción | 45 | 18,44% | 77 | 13,80% |
| 14º | Comercio mayorista e intermediarios del comercio (exc. vehículos) | 13 | 5,33% | 39 | 6,99% |
| 15º | Comercio minorista y comercio y reparación de vehículos | 39 | 15,98% | 93 | 16,67% |
| 16º | Hostelería | 19 | 7,79% | 26 | 4,66% |
| 17º | Transporte y almacenamiento | 18 | 7,38% | 19 | 3,41% |
| 18º | Información y comunicaciones | 6 | 2,46% | 6 | 1,08% |
| 19º | Actividades Inmobiliarias | 1 | 0,41% | 1 | 0,18% |
| 20º | Actividades profesionales, científicas y técnicas | 7 | 2,87% | 7 | 1,25% |
| 21º | Actividades administrativas y servicios auxiliares | 12 | 4,92% | 34 | 6,09% |
| 22º | Actividades financieras y de seguros | 3 | 1,23% | 9 | 1,61% |
| 23º | Admón publica, defensa, seguridad social y organismos extraterritoriales | 1 | 0,41% | 15 | 2,69% |
| 24º | Educación | 10 | 4,10% | 64 | 11,47% |
| 25º | Actividades sanitarias y de servicios sociales | 3 | 1,23% | 54 | 9,68% |
| 26º | Actividades artísticas, recreativas y de entretenimiento | 9 | 3,69% | 12 | 2,15% |
| 27º | Reparación y otros servicios personales | 10 | 4,10% | 12 | 2,15% |
| 28º | Actividades asociativas y de los hogares | 12 | 4,92% | 14 | 2,51% |

**Porcentaje de Unidades productivas y Ocupados por rama de actividad**

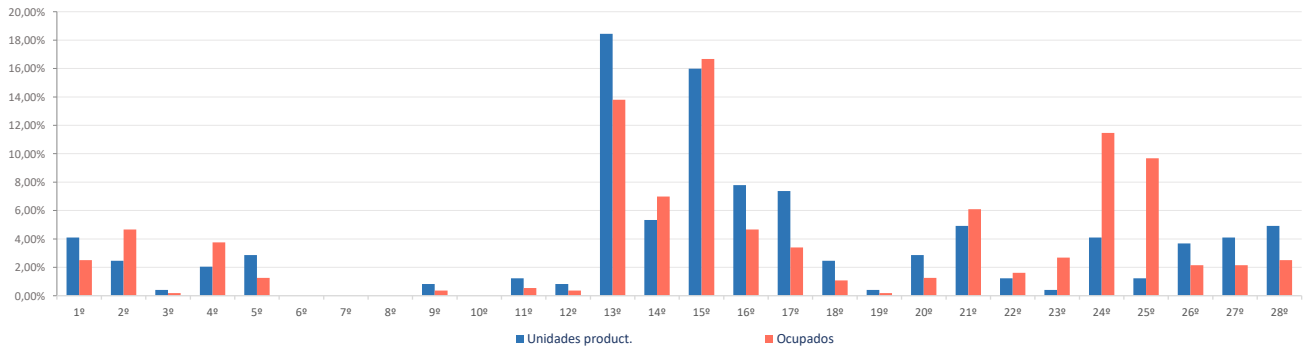

**Ranking 20 actividades económicas con más UNIDADES PRODUCTIVAS** [R-66 Colectivo empresarial] [1 enero 2021]

| | | |
|---|---|---|
| 1º | Comercio minorista (excepto vehículos) | 33 |
| 2º | Actividades de construcción especializada | 32 |
| 3º | Servicios de comidas y bebidas | 19 |
| 4º | Transporte terrestre de mercancías y por tubería | 14 |
| 5º | Construcción general | 13 |
| 6º | Comercio mayorista e intermediarios del comercio (exc. vehículos) | 13 |
| 7º | Otras actividades administrativas | 11 |
| 8º | Actividades de los hogares | 11 |
| 9º | Agricultura, ganadería, caza, selvicultura y pesca | 10 |
| 10º | Educación | 10 |
| 11º | Reparación y otros servicios personales | 10 |
| 12º | Actividades artísticas, recreativas y de entretenimiento | 9 |
| 13º | Fabricación de productos metálicos, excepto maquinaria y equipo | 7 |
| 14º | Comercio y reparación de vehículos | 6 |
| 15º | Otras actividades profesionales | 5 |
| 16º | Industria de la confección y la peletería | 4 |
| 17º | Programación y consultoría informática | 4 |
| 18º | Transporte terrestre de viajeros | 3 |
| 19º | Actividades sanitarias y de servicios sociales | 3 |
| 20º | Industrias extractivas | 2 |

**Comparativa 20 actividades económicas con más UNIDADES PRODUCTIVAS en el municipio, la zona y la Región** [R-66 Colectivo empresarial] [1 enero 2021]

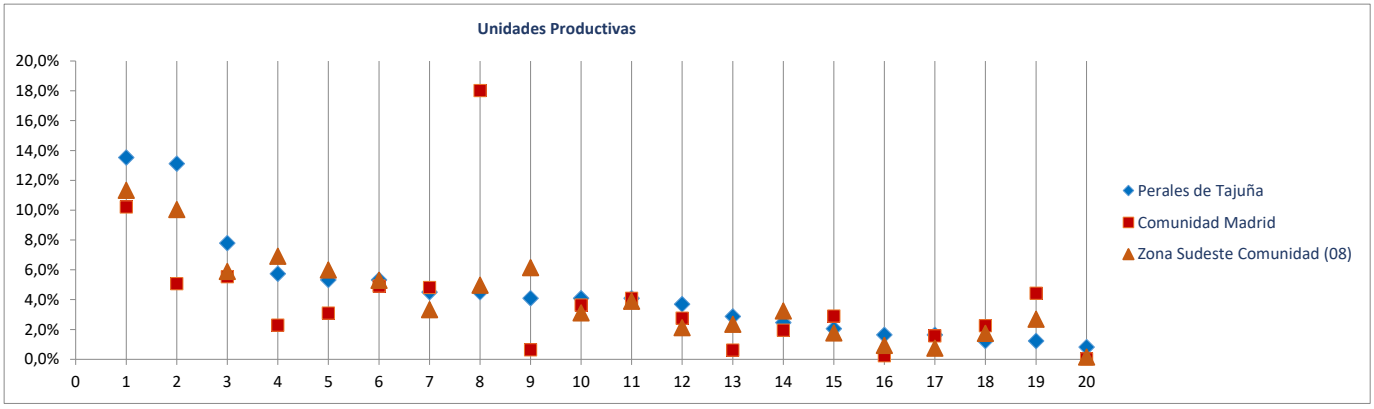


**Ranking 20 actividades económicas con más OCUPADOS** [R-66 Colectivo empresarial] [1 enero 2021]

| | | |
|---|---|---|
| 1º | Comercio minorista (excepto vehículos) | 87 |
| 2º | Educación | 64 |
| 3º | Actividades sanitarias y de servicios sociales | 54 |
| 4º | Construcción general | 44 |
| 5º | Comercio mayorista e intermediarios del comercio (exc. vehículos) | 39 |
| 6º | Actividades de construcción especializada | 33 |
| 7º | Otras actividades administrativas | 33 |
| 8º | Servicios de comidas y bebidas | 26 |
| 9º | Industria de la confección y la peletería | 20 |
| 10º | Industrias extractivas | 16 |
| 11º | Transporte terrestre de mercancías y por tubería | 15 |
| 12º | Admón publica, defensa, seguridad social y organismos extraterritoriales | 15 |
| 13º | Agricultura, ganadería, caza, selvicultura y pesca | 14 |
| 14º | Actividades de los hogares | 13 |
| 15º | Actividades artísticas, recreativas y de entretenimiento | 12 |
| 16º | Reparación y otros servicios personales | 12 |
| 17º | Suministro de energía eléctrica, gas, vapor y aire acondicionado | 7 |
| 18º | Fabricación de productos metálicos, excepto maquinaria y equipo | 7 |
| 19º | Comercio y reparación de vehículos | 6 |
| 20º | Otras actividades profesionales | 5 |

**Comparativa 20 actividades económicas con más OCUPADOS en el municipio, la zona y la Región** [R66 - Colectivo empresarial] [1 enero 2021]

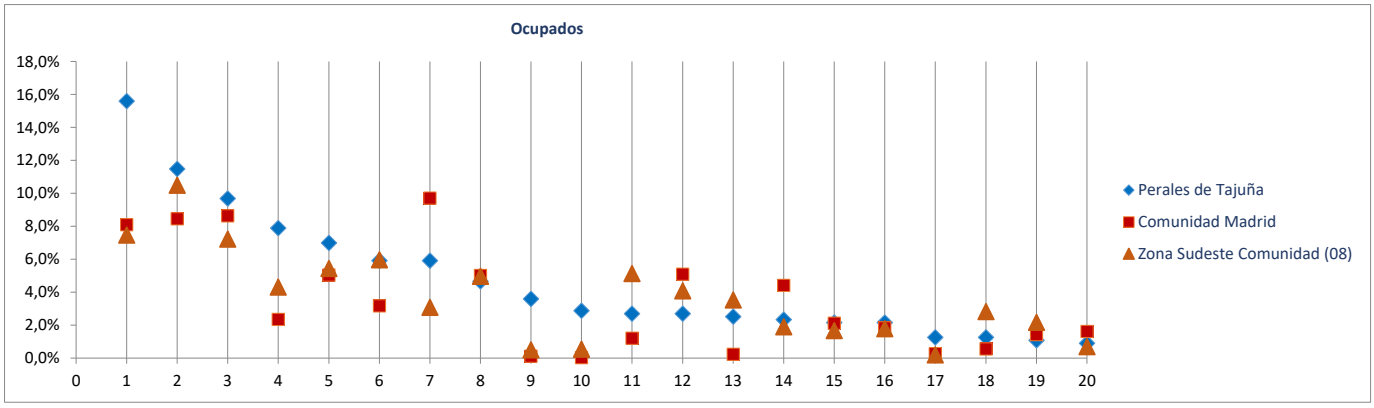

Radiografía de las zonas NUTS4 madrileñas

## BLOQUE 1. Datos geográficos y demográficos

# Pezuela de las Torres

### Zona Sudeste Comunidad (08)

Ambite, Anchuelo, Belmonte de Tajo, Brea de Tajo, Campo Real, Carabaña, Colmenar de Oreja, Corpa, Chinchón, Estremera, Fuentidueña de Tajo, Loeches, Morata de Tajuña, Nuevo Baztán, Olmeda de las Fuentes, Orusco de Tajuña, Perales de Tajuña, Pezuela de las Torres, Pozuelo del Rey, Santorcaz, Los Santos de la Humosa, Tielmes, Titulcia, Torres de la Alameda, Valdaracete, Valdelaguna, Valdilecha, Valverde de Alcalá, Villaconejos, Villalbilla, Villamanrique de Tajo, Villar del Olmo, Villarejo de Salvanés

| | |
|---|---|
| **Superficie** (Km$^2$) | **41,7** |
| **Densidad de población** (1 enero 2021) [habitantes/km2] | **22** |

**Evolución 2009-2021 de la población empadronada** [personas] [datos a 1 de enero de cada año]

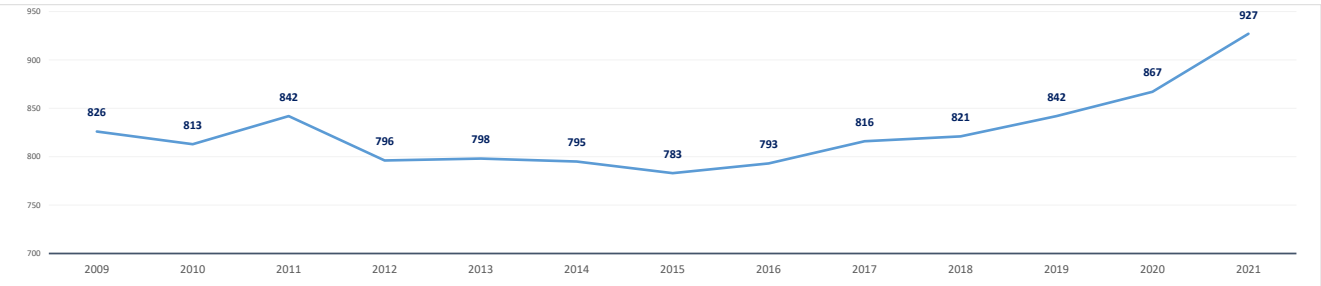


| | | | |
|---|---|---|---|
| **Población empadronada** (1 enero 2021) [personas] | **927** | | |
| **Edad media de la población** (2020) [años] | **43,1** | | |
| **Población 16-30 años** (1 enero 2021) [personas] | **99** | | |
| [% respecto del total de la población] | 10,7% | | |
| **Población extranjera** (1 enero 2021) [personas] | **91** | | |
| [% respecto del total de la población] | 9,8% | | |
| **Grado de juventud de la población** (población **≤ 15 años**) (1 enero 2021) [%] | **16,5%** | Nut: 16,6% | CM: 14,7% |
| **Grado de envejecimiento de la población** (población **≥ 65 años**) (1 enero 2021) [%] | **20,3%** | Nut: 14,9% | CM: 18,0% |
| **Proporción de dependencia** (1 enero 2021) [ratio:(poblac ≤15 años+≥65 años)/(poblac 16-64 años)] | **0,58** | Nut: 0,46 | CM: 0,49 |
| **Proporción de reemplazamiento** (1 enero 2021) [ratio: (población 16-40 años) / (población 41-65 años)] | **0,70** | Nut: 0,75 | CM: 0,79 |
| **Crecimiento de la población** empadronada [%] [enero 2020-enero 2021] | **6,9%** | | |
| **Crecimiento vegetativo** (2019) [número] **[nacimientos - defunciones]** [enero 2018-enero 2019] | **-5** | | |
| **Emigraciones al resto de Comunidades Autónomas** (2020) [número de bajas en el Padrón en la CM] | **16** | | |
| **Saldo migratorio** (2020) [número: inmigración - emigración.] | **60** | | |

**Evolución 2007-2020 de la edad media de la población** [años] [datos a 1 de enero de cada año]

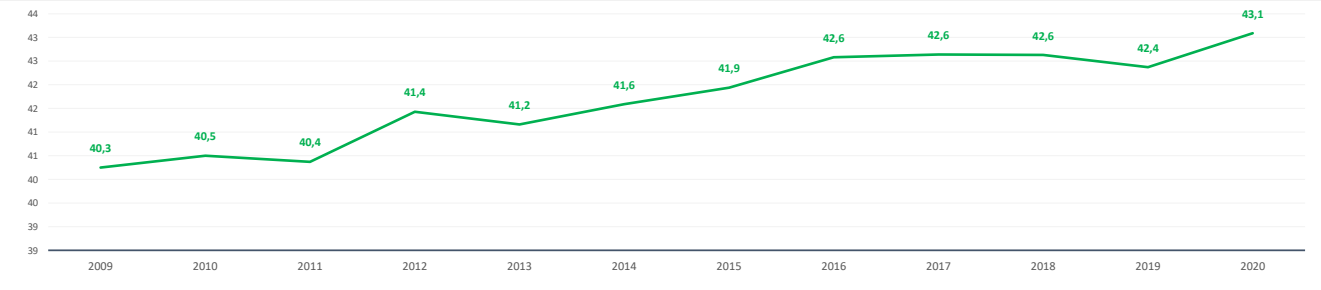


**Evolución 2009-2021 de la población ≤ 15 años y ≥ 65 años** [%] [datos a 1 de enero de cada año]

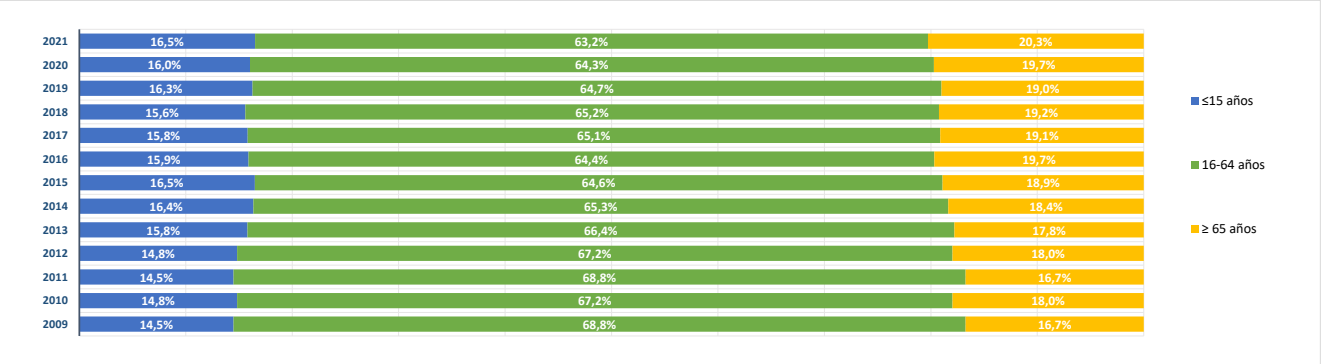

**BLOQUE 2. Mercado de trabajo y tejido productivo**

# Pezuela de las Torres

**Zona Sudeste Comunidad (08)**

Ambite, Anchuelo, Belmonte de Tajo, Brea de Tajo, Campo Real, Carabaña, Colmenar de Oreja, Corpa, Chinchón, Estremera, Fuentidueña de Tajo, Loeches, Morata de Tajuña, Nuevo Baztán, Olmeda de las Fuentes, Orusco de Tajuña, Perales de Tajuña, Pezuela de las Torres, Pozuelo del Rey, Santorcaz, Los Santos de la Humosa, Tielmes, Titulcia, Torres de la Alameda, Valdaracete, Valdelaguna, Valdilecha, Valverde de Alcalá, Villaconejos, Villalbilla, Villamanrique de Tajo, Villar del Olmo, Villarejo de Salvanés

## 1. Mercado de trabajo: datos sobre trabajadores RESIDENTES en la zona/municipio

### 1a. Población de 16 a 64 años

| | |
|---|---|
| **Población de 16-64 años** [potencialmente activa] [Padrón municipal] [1 de enero 2021] | **577** |
| % sobre el total de la Comunidad de Madrid | 0,0% |

**Evolución de la población de 16-64 años** [en la zona o municipio de residencia]

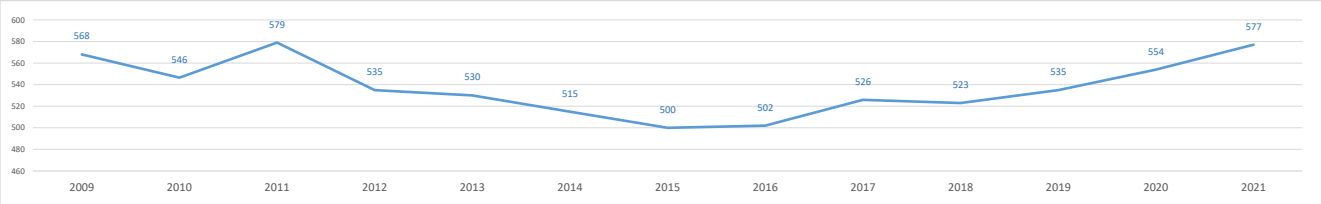


### 1b. Paro registrado

**Evolución del número de parados registrados** (en la zona o municipio de residencia) [Datos a 31 de marzo]

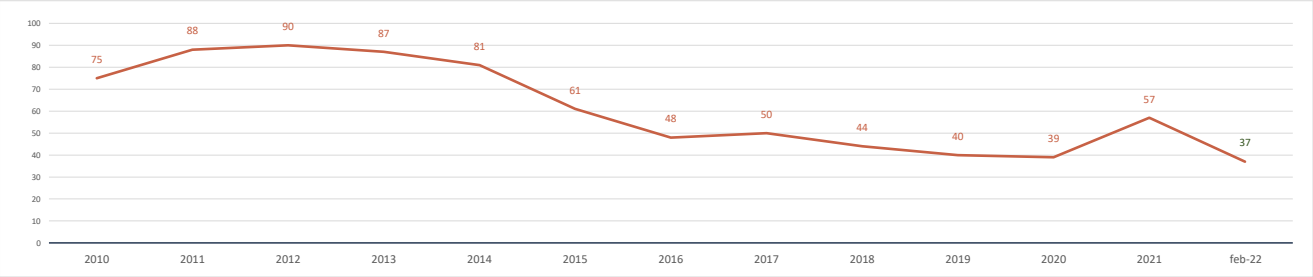


| | |
|---|---|
| **Parados registrados (31 marzo 2021)** [zona/municipio de residencia] | **57** |
| % respecto población 16-64 años de la zona o municipio | 9,9% |
| **Parados registrados, edad ≤ 24 años** | **5** |
| % respecto población 16-24 años de la zona o municipio | 8,6% |
| **Parados registrados, edad 25-44 años** | **21** |
| % respecto población 25-44 años de la zona o municipio | 8,0% |
| **Parados registrados, edad ≥ 45 años** | **31** |
| % respecto población 45-64 años de la zona o municipio | 12,0% |
| **Parados registrados, hombres** | **28** |
| % respecto población hombres de la zona o municipio | 9,0% |
| **Parados registrados, mujeres** | **29** |
| % respecto población mujeres de la zona o municipio | 10,9% |

| | |
|---|---|
| **Parados registrados (28 febrero 2022)** [zona/municipio de residencia] | **37** |
| **Parados registrados, edad ≤ 24 años** | **3** |
| **Parados registrados, edad 25-44 años** | **9** |
| **Parados registrados, edad ≥ 45 años** | **25** |
| **Parados registrados, hombres** | **17** |
| **Parados registrados, mujeres** | **20** |

**Gráfico comparativo Paro registrado últimos 3 años por Rango de Edad y Sexo**

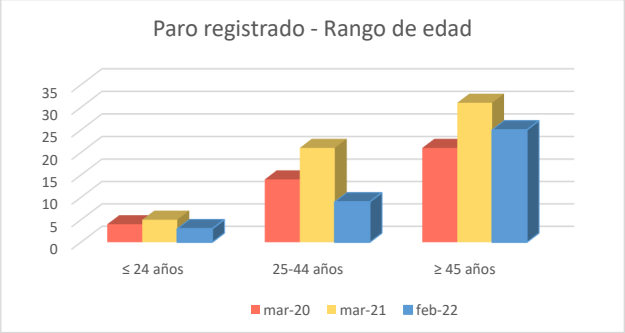


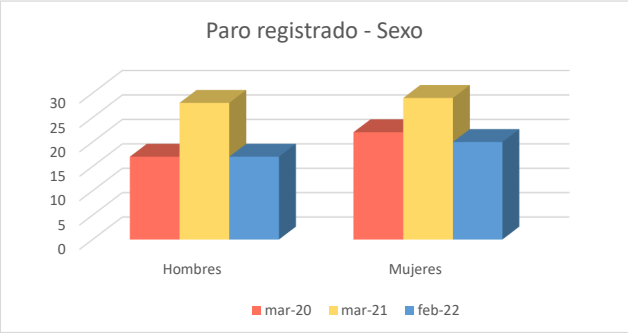

## 1c. Afiliados a la Seguridad Social por municipio de residencia del trabajador

| | |
|---|---|
| **Total Afiliados a la Seguridad Social**, por ubicación **residencia** (1 enero 2021) | **259** |
| % sobre el total de la Comunidad de Madrid | 0,01% |

| **Afiliados por intervalo de edad** (1/1/2021) | N | % |
|---|---|---|
| Afiliados a la Seguridad Social **< 30 años** | **32** | 12,4% |
| Afiliados a la Seguridad Social **30-49 años** | **158** | 61,0% |
| Afiliados a la Seguridad Social **≥ 50 años** | **69** | 26,6% |

| **Afiliados por grupo cotización** [régimen general] [1/1/2021] | N | % |
|---|---|---|
| Ingenieros/licenciados afiliados a la Seguridad Social | **10** | 3,9% |
| Ingenieros técnicos, peritos y ayudantes titulados afiliados a la Seguridad Socia | **10** | 3,9% |
| Jefes administrativos y de taller afiliados a la Seguridad Social | **11** | 4,2% |
| Ayudantes no titulados afiliados a la Seguridad Social | **6** | 2,3% |
| Oficiales administrativos afiliados a la Seguridad Social | **22** | 8,5% |
| Subalternos afiliados a la Seguridad Social | **15** | 5,8% |
| Auxiliares administrativos afiliados a la Seguridad Social | **32** | 12,4% |
| Oficiales de primera y segunda afiliados a la Seguridad Social | **35** | 13,5% |
| Oficiales de tercera y especialistas afiliados a la Seguridad Social | **17** | 6,6% |
| Peones afiliados a la Seguridad Social | **31** | 12,0% |
| Menores de dieciocho años afiliados a la Seguridad Social | **1** | 0,4% |
| Afiliados a la Seguridad Social sin grupo de cotización | **69** | 26,6% |

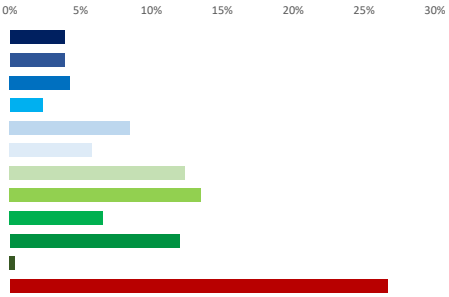


| **Afiliados por rama de actividad** (municipio de residencia) (1/1/2021) | N | % |
|---|---|---|
| Afiliados Seguridad Social, rama agricultura y ganadería | **13** | 5,0% |
| Afiliados Seguridad Social, rama minería, industria y energía | **29** | 11,2% |
| Afiliados Seguridad Social, rama de construcción | **29** | 11,2% |
| Afiliados Seguridad Social, rama de servicios de distribución y hostelería | **83** | 32,0% |
| Afiliados Seguridad Social, rama de servicios a empresas y financieros | **47** | 18,1% |
| Afiliados Seguridad Social, rama de otros servicios | **58** | 22,4% |

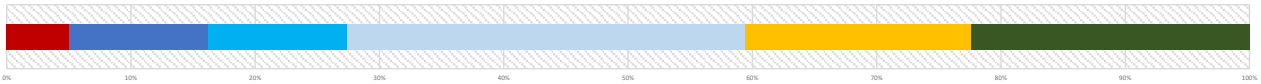


## 2. Mercado de trabajo: Tejido productivo de la zona/municipio (UNIDADES PRODUCTIVAS y OCUPADOS de esas Unidades productivas)

### 2a. Nº total de UNIDADES PRODUCTIVAS situadas en la zona/municipio

| | |
|---|---|
| **Unidades productivas** [colectivo empresarial] [1 de enero 2021] | **87** |
| % sobre el total de la Comunidad de Madrid | 0,0% |

### 2b. Nº de OCUPADOS en las unidades productivas situadas en la zona/municipio

| | |
|---|---|
| **Nº de ocupados** [Colectivo empresarial] [1 de enero 2021] | **183** |
| % sobre el total de la Comunidad de Madrid | 0,0% |

### 2c. Evolución del nº total de UNIDADES PRODUCTIVAS y de OCUPADOS situados en la zona/municipio

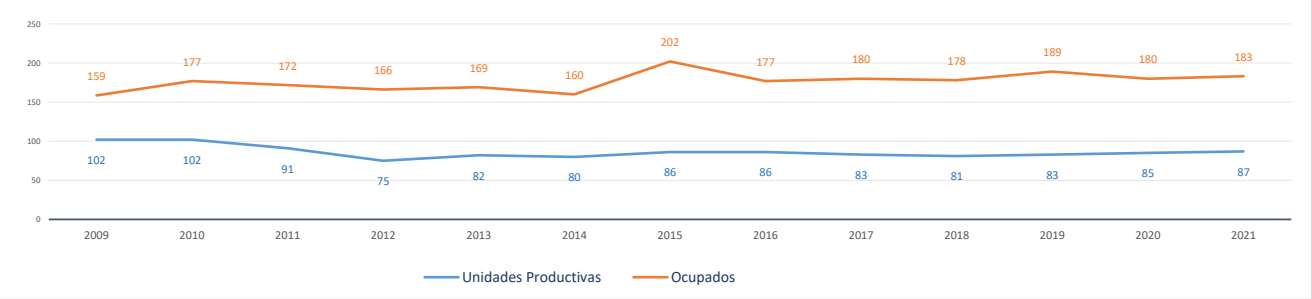


**Evolución cronológica de las UNIDADES PRODUCTIVAS en el municipio, la zona y la Región**

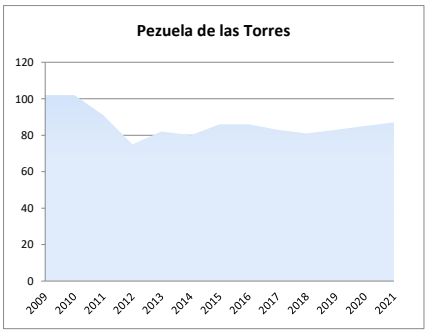


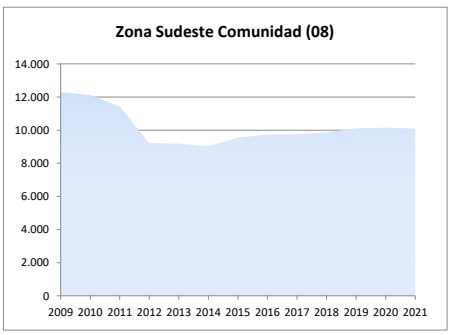


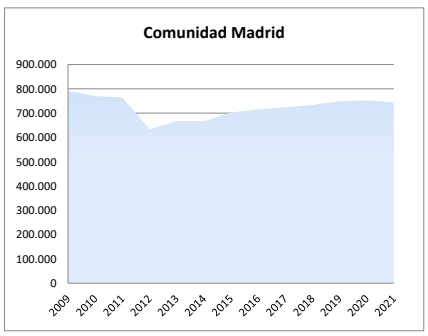

## 2d. Análisis por estrato de empleo

**Evolución del nº de UNIDADES PRODUCTIVAS situadas en la zona/municipio, según estrato de empleo 2009-2021** [datos a 1 de enero de cada año]

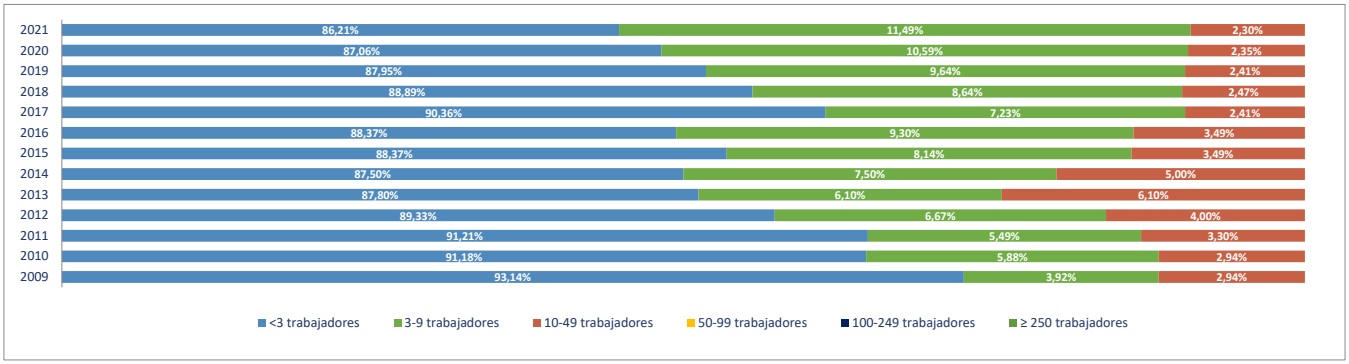


**Evolución del nº de OCUPADOS EN LAS UNIDADES PRODUCTIVAS situadas en la zona/municipio, según estrato de empleo 2009-2021** [ a 1 de enero de cada año]

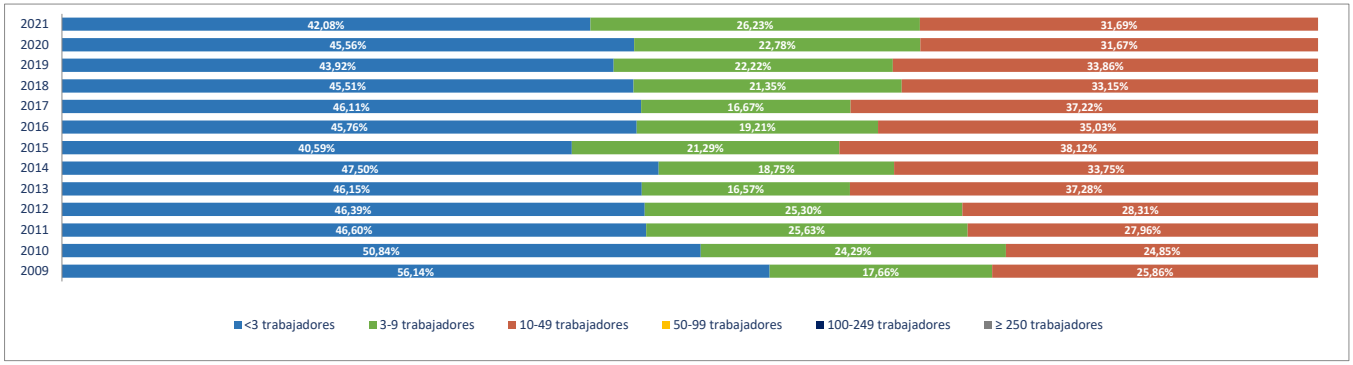


## 2e. Unidades productivas y ocupados por rama de actividad

| Total | Rama de actividad en 2021 [R-28 Colectivo empresarial] | Unidades product. | % | Ocupados | % |
|---|---|---|---|---|---|
| 1º | Agricultura, ganadería, caza, selvicultura y pesca | 17 | 19,54% | 24 | 13,11% |
| 2º | Minería, electricidad y agua | 1 | 1,15% | 2 | 1,09% |
| 3º | Industria de la alimentación, bebidas y tabaco | 0 | 0,00% | 0 | 0,00% |
| 4º | Industria textil, de la confección, cuero y calzado | 0 | 0,00% | 0 | 0,00% |
| 5º | Metálicas básicas e intermedias | 2 | 2,30% | 2 | 1,09% |
| 6º | Construcción de maquinaria y equipo mecánico | 0 | 0,00% | 0 | 0,00% |
| 7º | Construcción de maquinaria y equipo electrico, electrónico y óptico | 0 | 0,00% | 0 | 0,00% |
| 8º | Fabricación de material de transporte | 0 | 0,00% | 0 | 0,00% |
| 9º | Industria del papel y artes gráficas | 0 | 0,00% | 0 | 0,00% |
| 10º | Industria química, coquerias y refino de petroleo | 0 | 0,00% | 0 | 0,00% |
| 11º | Fabricación de otros productos minerales no metálicos | 0 | 0,00% | 0 | 0,00% |
| 12º | Industria de la madera, el caucho y otras industrias manufactureras | 0 | 0,00% | 0 | 0,00% |
| 13º | Construcción | 13 | 14,94% | 14 | 7,65% |
| 14º | Comercio mayorista e intermediarios del comercio (exc. vehículos) | 3 | 3,45% | 8 | 4,37% |
| 15º | Comercio minorista y comercio y reparación de vehículos | 11 | 12,64% | 15 | 8,20% |
| 16º | Hostelería | 6 | 6,90% | 24 | 13,11% |
| 17º | Transporte y almacenamiento | 11 | 12,64% | 17 | 9,29% |
| 18º | Información y comunicaciones | 2 | 2,30% | 2 | 1,09% |
| 19º | Actividades Inmobiliarias | 1 | 1,15% | 1 | 0,55% |
| 20º | Actividades profesionales, científicas y técnicas | 0 | 0,00% | 0 | 0,00% |
| 21º | Actividades administrativas y servicios auxiliares | 2 | 2,30% | 2 | 1,09% |
| 22º | Actividades financieras y de seguros | 2 | 2,30% | 2 | 1,09% |
| 23º | Admón publica, defensa, seguridad social y organismos extraterritoriales | 1 | 1,15% | 8 | 4,37% |
| 24º | Educación | 3 | 3,45% | 8 | 4,37% |
| 25º | Actividades sanitarias y de servicios sociales | 2 | 2,30% | 44 | 24,04% |
| 26º | Actividades artísticas, recreativas y de entretenimiento | 2 | 2,30% | 2 | 1,09% |
| 27º | Reparación y otros servicios personales | 1 | 1,15% | 1 | 0,55% |
| 28º | Actividades asociativas y de los hogares | 7 | 8,05% | 7 | 3,83% |

**Porcentaje de Unidades productivas y Ocupados por rama de actividad**

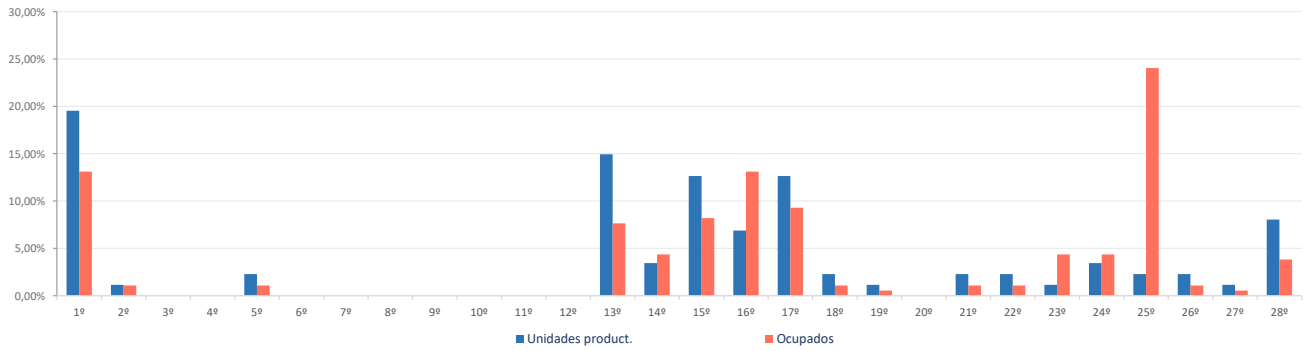

**Ranking 20 actividades económicas con más UNIDADES PRODUCTIVAS** [R-66 Colectivo empresarial] [1 enero 2021]

| | | |
|---|---|---|
| 1º | Agricultura, ganadería, caza, selvicultura y pesca | 17 |
| 2º | Actividades de construcción especializada | 9 |
| 3º | Comercio minorista (excepto vehículos) | 9 |
| 4º | Transporte terrestre de mercancías y por tubería | 9 |
| 5º | Actividades de los hogares | 6 |
| 6º | Construcción general | 4 |
| 7º | Servicios de comidas y bebidas | 4 |
| 8º | Comercio mayorista e intermediarios del comercio (exc. vehículos) | 3 |
| 9º | Educación | 3 |
| 10º | Fabricación de productos metálicos, excepto maquinaria y equipo | 2 |
| 11º | Comercio y reparación de vehículos | 2 |
| 12º | Alojamientos | 2 |
| 13º | Otras actividades administrativas | 2 |
| 14º | Actividades auxiliares a los servicios financieros y a los seguros | 2 |
| 15º | Actividades sanitarias y de servicios sociales | 2 |
| 16º | Actividades artísticas, recreativas y de entretenimiento | 2 |
| 17º | Suministro de agua, saneamiento y gestión de residuos | 1 |
| 18º | Transporte terrestre de viajeros | 1 |
| 19º | Servicios anexos al transporte | 1 |
| 20º | Telecomunicaciones | 1 |

**Comparativa 20 actividades económicas con más UNIDADES PRODUCTIVAS en el municipio, la zona y la Región** [R-66 Colectivo empresarial] [1 enero 2021]

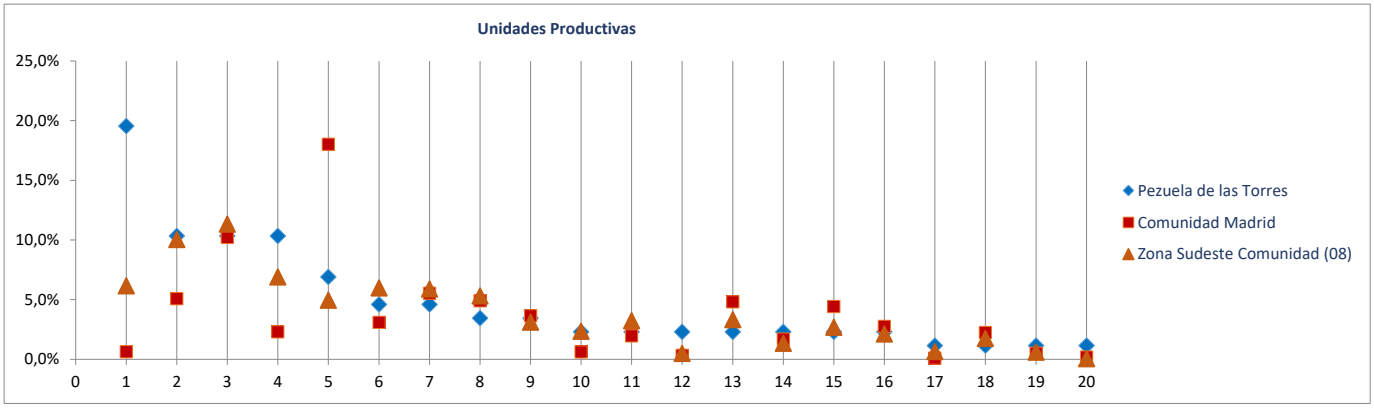


**Ranking 20 actividades económicas con más OCUPADOS** [R-66 Colectivo empresarial] [1 enero 2021]

| | | |
|---|---|---|
| 1º | Actividades sanitarias y de servicios sociales | 44 |
| 2º | Agricultura, ganadería, caza, selvicultura y pesca | 24 |
| 3º | Alojamientos | 20 |
| 4º | Transporte terrestre de mercancías y por tubería | 15 |
| 5º | Comercio minorista (excepto vehículos) | 13 |
| 6º | Actividades de construcción especializada | 10 |
| 7º | Comercio mayorista e intermediarios del comercio (exc. vehículos) | 8 |
| 8º | Admón publica, defensa, seguridad social y organismos extraterritoriales | 8 |
| 9º | Educación | 8 |
| 10º | Actividades de los hogares | 6 |
| 11º | Construcción general | 4 |
| 12º | Servicios de comidas y bebidas | 4 |
| 13º | Suministro de agua, saneamiento y gestión de residuos | 2 |
| 14º | Fabricación de productos metálicos, excepto maquinaria y equipo | 2 |
| 15º | Comercio y reparación de vehículos | 2 |
| 16º | Otras actividades administrativas | 2 |
| 17º | Actividades auxiliares a los servicios financieros y a los seguros | 2 |
| 18º | Actividades artísticas, recreativas y de entretenimiento | 2 |
| 19º | Transporte terrestre de viajeros | 1 |
| 20º | Servicios anexos al transporte | 1 |

**Comparativa 20 actividades económicas con más OCUPADOS en el municipio, la zona y la Región** [R66 - Colectivo empresarial] [1 enero 2021]

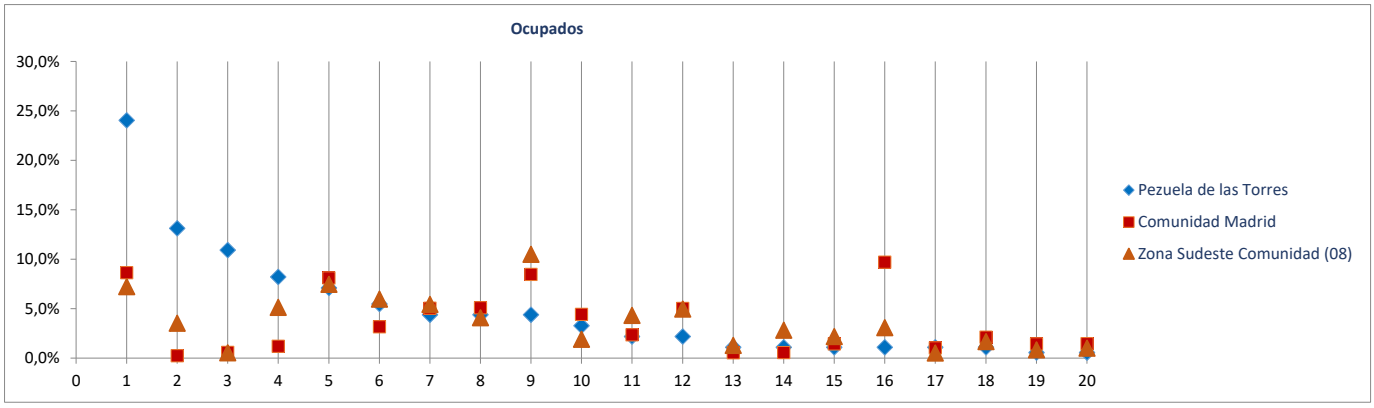

Radiografía de las zonas NUTS4 madrileñas

## BLOQUE 1. Datos geográficos y demográficos

# Pozuelo del Rey

### Zona Sudeste Comunidad (08)

Ambite, Anchuelo, Belmonte de Tajo, Brea de Tajo, Campo Real, Carabaña, Colmenar de Oreja, Corpa, Chinchón, Estremera, Fuentidueña de Tajo, Loeches, Morata de Tajuña, Nuevo Baztán, Olmeda de las Fuentes, Orusco de Tajuña, Perales de Tajuña, Pezuela de las Torres, Pozuelo del Rey, Santorcaz, Los Santos de la Humosa, Tielmes, Titulcia, Torres de la Alameda, Valdaracete, Valdelaguna, Valdilecha, Valverde de Alcalá, Villaconejos, Villalbilla, Villamanrique de Tajo, Villar del Olmo, Villarejo de Salvanés

| | |
|---|---|
| **Superficie** (Km$^2$) | **30,9** |
| **Densidad de población** (1 enero 2021) [habitantes/km2] | **38** |

**Evolución 2009-2021 de la población empadronada** [personas] [datos a 1 de enero de cada año]

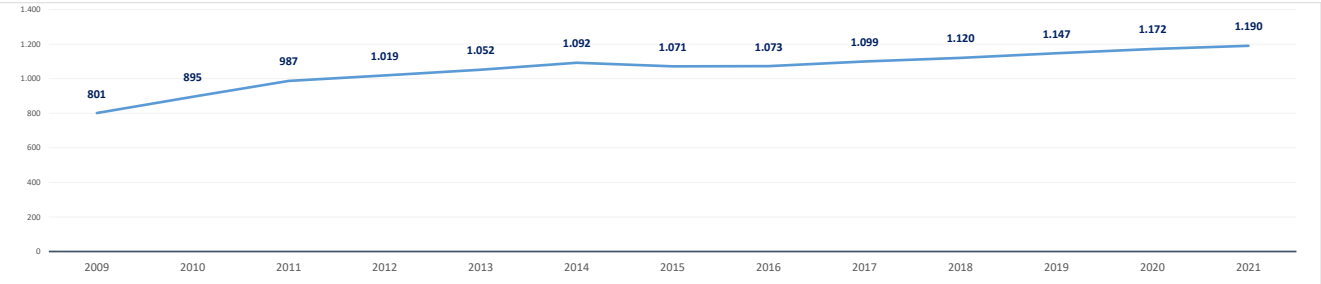


| | |
|---|---|
| **Población empadronada** (1 enero 2021) [personas] | **1.190** |
| **Edad media de la población** (2020) [años] | **36,9** |
| **Población 16-30 años** (1 enero 2021) [personas] | **130** |
| [% respecto del total de la población] | 10,9% |
| **Población extranjera** (1 enero 2021) [personas] | **130** |
| [% respecto del total de la población] | 10,9% |

| | | | |
|---|---|---|---|
| **Grado de juventud de la población** (población **≤ 15 años**) (1 enero 2021) [%] | **20,9%** | Nut: 16,6% | CM: 14,7% |
| **Grado de envejecimiento de la población** (población **≥ 65 años**) (1 enero 2021) [%] | **9,9%** | Nut: 14,9% | CM: 18,0% |
| **Proporción de dependencia** (1 enero 2021) [ratio:(poblac ≤15 años+≥65 años)/(poblac 16-64 años)] | **0,45** | Nut: 0,46 | CM: 0,49 |
| **Proporción de reemplazamiento** (1 enero 2021) [ratio: (población 16-40 años) / (población 41-65 años)] | **0,74** | Nut: 0,75 | CM: 0,79 |

| | |
|---|---|
| **Crecimiento de la población** empadronada [%] [enero 2020-enero 2021] | **1,5%** |
| **Crecimiento vegetativo** (2019) [número] **[nacimientos - defunciones]** [enero 2018-enero 2019] | **10** |
| **Emigraciones al resto de Comunidades Autónomas** (2020) [número de bajas en el Padrón en la CM] | **12** |
| **Saldo migratorio** (2020) [número: inmigración - emigración.] | **41** |

**Evolución 2007-2020 de la edad media de la población** [años] [datos a 1 de enero de cada año]

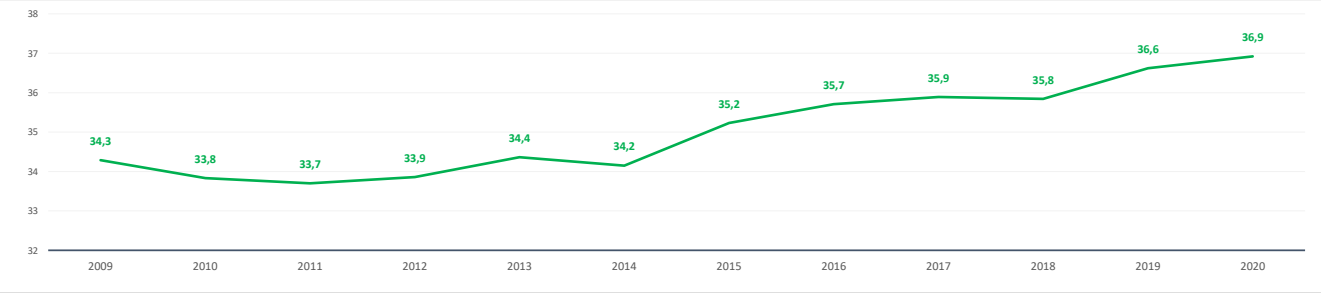


**Evolución 2009-2021 de la población ≤ 15 años y ≥ 65 años** [%] [datos a 1 de enero de cada año]

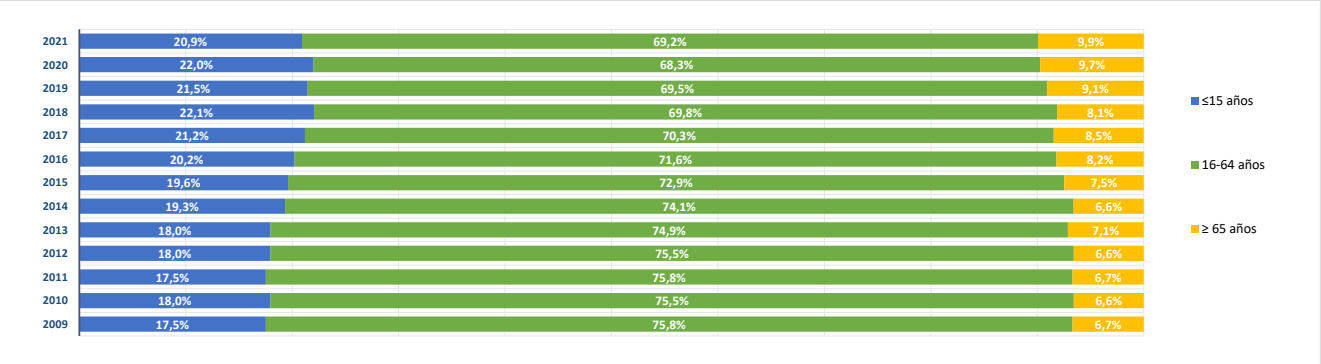

**BLOQUE 2. Mercado de trabajo y tejido productivo**

**Zona Sudeste Comunidad (08)**

# Pozuelo del Rey

Ambite, Anchuelo, Belmonte de Tajo, Brea de Tajo, Campo Real, Carabaña, Colmenar de Oreja, Corpa, Chinchón, Estremera, Fuentidueña de Tajo, Loeches, Morata de Tajuña, Nuevo Baztán, Olmeda de las Fuentes, Orusco de Tajuña, Perales de Tajuña, Pezuela de las Torres, Pozuelo del Rey, Santorcaz, Los Santos de la Humosa, Tielmes, Titulcia, Torres de la Alameda, Valdaracete, Valdelaguna, Valdilecha, Valverde de Alcalá, Villaconejos, Villalbilla, Villamanrique de Tajo, Villar del Olmo, Villarejo de Salvanés

## 1. Mercado de trabajo: datos sobre trabajadores RESIDENTES en la zona/municipio

### 1a. Población de 16 a 64 años

| | |
|---|---|
| **Población de 16-64 años** [potencialmente activa] [Padrón municipal] [1 de enero 2021] | **810** |
| % sobre el total de la Comunidad de Madrid | 0,0% |

**Evolución de la población de 16-64 años** [en la zona o municipio de residencia]

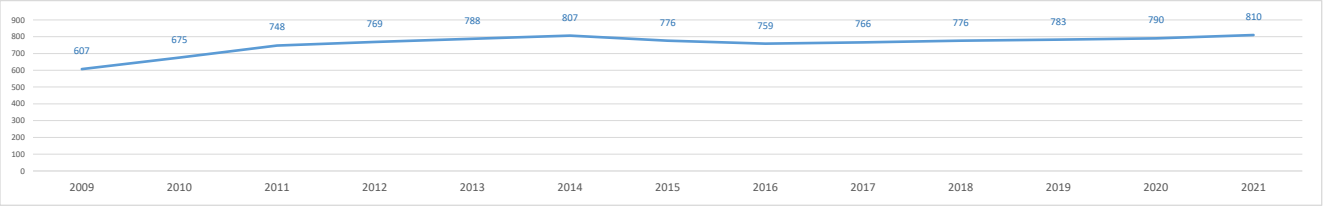


### 1b. Paro registrado

**Evolución del número de parados registrados** (en la zona o municipio de residencia) [Datos a 31 de marzo]

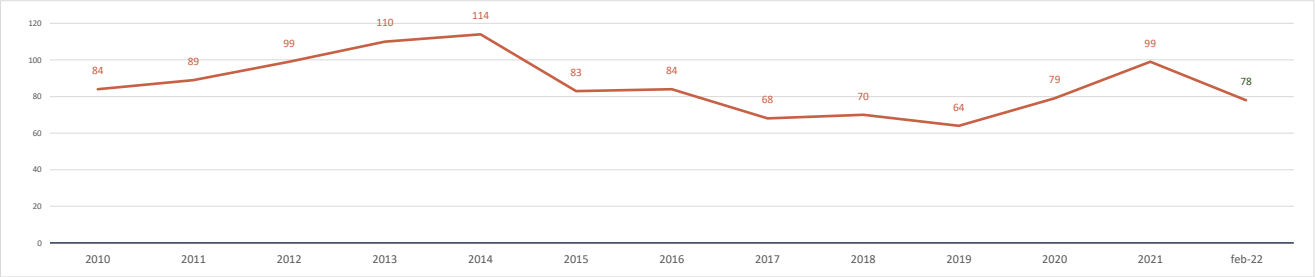


| | | |
|---|---|---|
| **Parados registrados (31 marzo 2021)** [zona/municipio de residencia] | | **99** |
| % respecto población 16-64 años de la zona o municipio | | 12,2% |
| **Parados registrados, edad ≤ 24 años** | **4** | |
| % respecto población 16-24 años de la zona o municipio | 5,6% | |
| **Parados registrados, edad 25-44 años** | **51** | |
| % respecto población 25-44 años de la zona o municipio | 11,8% | |
| **Parados registrados, edad ≥ 45 años** | **44** | |
| % respecto población 45-64 años de la zona o municipio | 14,3% | |
| **Parados registrados, hombres** | **32** | |
| % respecto población hombres de la zona o municipio | 7,7% | |
| **Parados registrados, mujeres** | **67** | |
| % respecto población mujeres de la zona o municipio | 17,0% | |

| | | |
|---|---|---|
| **Parados registrados (28 febrero 2022)** [zona/municipio de residencia] | | **78** |
| **Parados registrados, edad ≤ 24 años** | **3** | |
| **Parados registrados, edad 25-44 años** | **30** | |
| **Parados registrados, edad ≥ 45 años** | **45** | |
| **Parados registrados, hombres** | **28** | |
| **Parados registrados, mujeres** | **50** | |

**Gráfico comparativo Paro registrado últimos 3 años por Rango de Edad y Sexo**

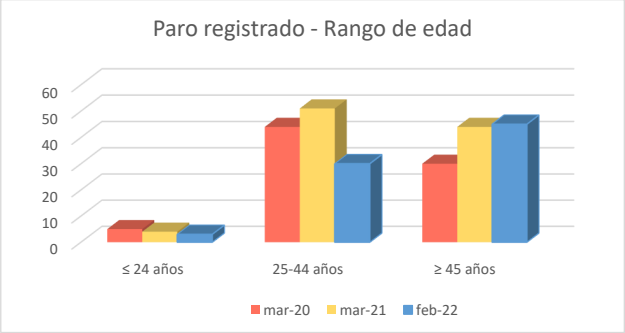


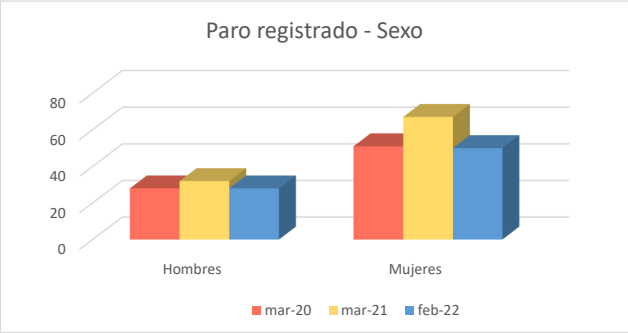

## 1c. Afiliados a la Seguridad Social por municipio de residencia del trabajador

| | |
|---|---|
| **Total Afiliados a la Seguridad Social**, por ubicación **residencia** (1 enero 2021) | **433** |
| % sobre el total de la Comunidad de Madrid | 0,01% |

| **Afiliados por intervalo de edad** (1/1/2021) | N | % |
|---|---|---|
| Afiliados a la Seguridad Social **< 30 años** | **32** | 7,4% |
| Afiliados a la Seguridad Social **30-49 años** | **279** | 64,4% |
| Afiliados a la Seguridad Social **≥ 50 años** | **122** | 28,2% |

| **Afiliados por grupo cotización** [régimen general] [1/1/2021] | N | % |
|---|---|---|
| Ingenieros/licenciados afiliados a la Seguridad Social | **21** | 4,8% |
| Ingenieros técnicos, peritos y ayudantes titulados afiliados a la Seguridad Socia | **19** | 4,4% |
| Jefes administrativos y de taller afiliados a la Seguridad Social | **22** | 5,1% |
| Ayudantes no titulados afiliados a la Seguridad Social | **8** | 1,8% |
| Oficiales administrativos afiliados a la Seguridad Social | **41** | 9,5% |
| Subalternos afiliados a la Seguridad Social | **25** | 5,8% |
| Auxiliares administrativos afiliados a la Seguridad Social | **43** | 9,9% |
| Oficiales de primera y segunda afiliados a la Seguridad Social | **77** | 17,8% |
| Oficiales de tercera y especialistas afiliados a la Seguridad Social | **40** | 9,2% |
| Peones afiliados a la Seguridad Social | **46** | 10,6% |
| Menores de dieciocho años afiliados a la Seguridad Social | **0** | 0,0% |
| Afiliados a la Seguridad Social sin grupo de cotización | **91** | 21,0% |

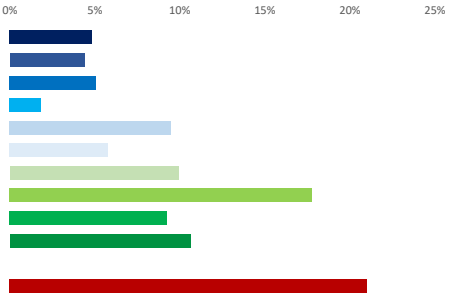


| **Afiliados por rama de actividad** (municipio de residencia) (1/1/2021) | N | % |
|---|---|---|
| Afiliados Seguridad Social, rama agricultura y ganadería | **10** | 2,3% |
| Afiliados Seguridad Social, rama minería, industria y energía | **64** | 14,8% |
| Afiliados Seguridad Social, rama de construcción | **41** | 9,5% |
| Afiliados Seguridad Social, rama de servicios de distribución y hostelería | **151** | 34,9% |
| Afiliados Seguridad Social, rama de servicios a empresas y financieros | **84** | 19,4% |
| Afiliados Seguridad Social, rama de otros servicios | **83** | 19,2% |

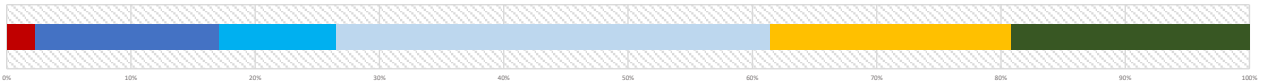


## 2. Mercado de trabajo: Tejido productivo de la zona/municipio (UNIDADES PRODUCTIVAS y OCUPADOS de esas Unidades productivas)

### 2a. Nº total de UNIDADES PRODUCTIVAS situadas en la zona/municipio

| | |
|---|---|
| **Unidades productivas** [colectivo empresarial] [1 de enero 2021] | **88** |
| % sobre el total de la Comunidad de Madrid | 0,0% |

### 2b. Nº de OCUPADOS en las unidades productivas situadas en la zona/municipio

| | |
|---|---|
| **Nº de ocupados** [Colectivo empresarial] [1 de enero 2021] | **183** |
| % sobre el total de la Comunidad de Madrid | 0,0% |

### 2c. Evolución del nº total de UNIDADES PRODUCTIVAS y de OCUPADOS situados en la zona/municipio

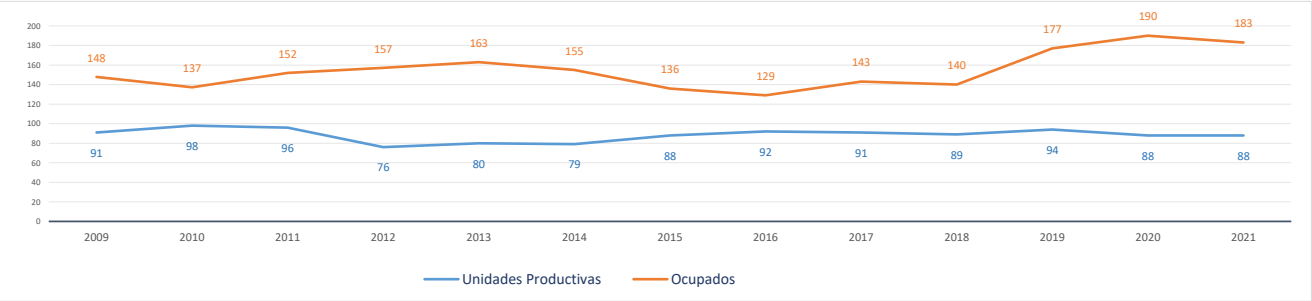


**Evolución cronológica de las UNIDADES PRODUCTIVAS en el municipio, la zona y la Región**

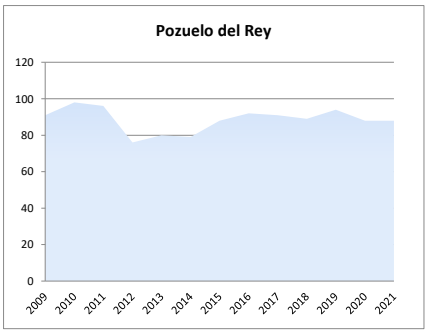


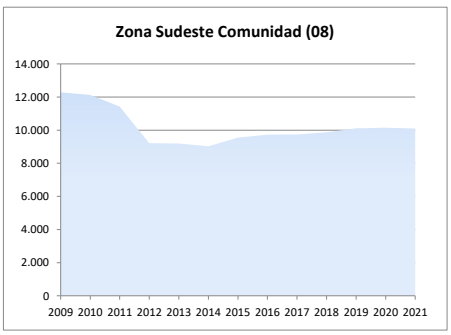


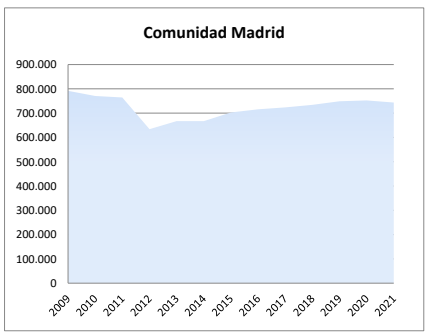

## 2d. Análisis por estrato de empleo

**Evolución del nº de UNIDADES PRODUCTIVAS situadas en la zona/municipio, según estrato de empleo 2009-2021** [datos a 1 de enero de cada año]

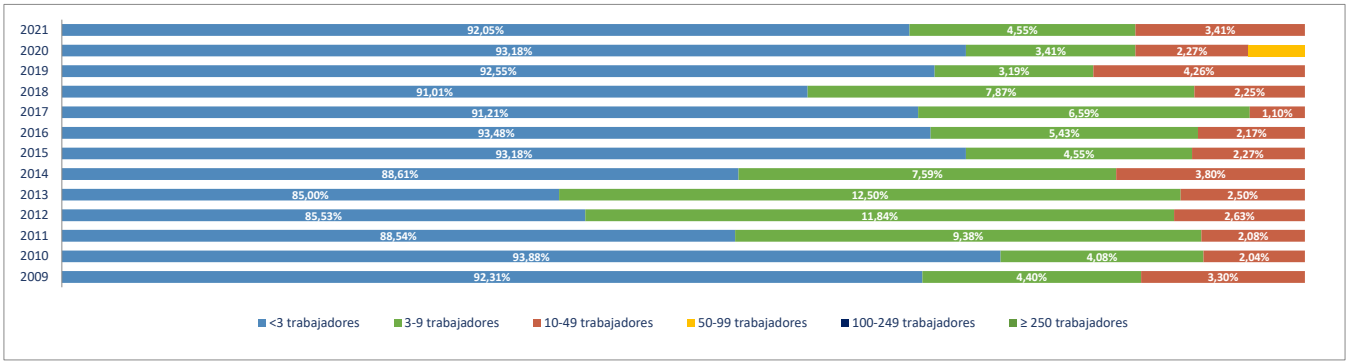


**Evolución del nº de OCUPADOS EN LAS UNIDADES PRODUCTIVAS situadas en la zona/municipio, según estrato de empleo 2009-2021** [ a 1 de enero de cada año]

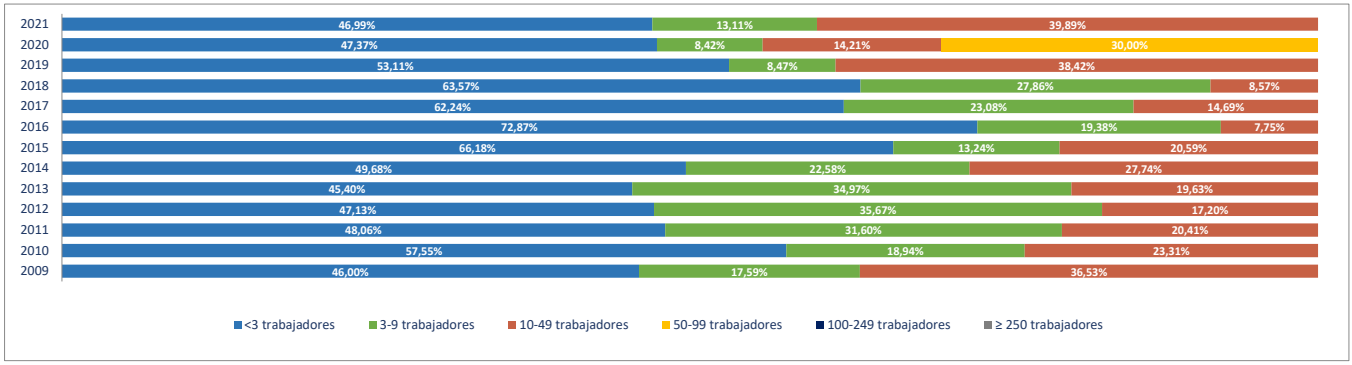


## 2e. Unidades productivas y ocupados por rama de actividad

| Total | Rama de actividad en 2021 [R-28 Colectivo empresarial] | Unidades product. | % | Ocupados | % |
|---|---|---|---|---|---|
| 1º | Agricultura, ganadería, caza, selvicultura y pesca | 8 | 9,09% | 9 | 4,92% |
| 2º | Minería, electricidad y agua | 2 | 2,27% | 3 | 1,64% |
| 3º | Industria de la alimentación, bebidas y tabaco | 0 | 0,00% | 0 | 0,00% |
| 4º | Industria textil, de la confección, cuero y calzado | 0 | 0,00% | 0 | 0,00% |
| 5º | Metálicas básicas e intermedias | 2 | 2,27% | 2 | 1,09% |
| 6º | Construcción de maquinaria y equipo mecánico | 1 | 1,14% | 1 | 0,55% |
| 7º | Construcción de maquinaria y equipo electrico, electrónico y óptico | 0 | 0,00% | 0 | 0,00% |
| 8º | Fabricación de material de transporte | 0 | 0,00% | 0 | 0,00% |
| 9º | Industria del papel y artes gráficas | 0 | 0,00% | 0 | 0,00% |
| 10º | Industria química, coquerias y refino de petroleo | 0 | 0,00% | 0 | 0,00% |
| 11º | Fabricación de otros productos minerales no metálicos | 0 | 0,00% | 0 | 0,00% |
| 12º | Industria de la madera, el caucho y otras industrias manufactureras | 0 | 0,00% | 0 | 0,00% |
| 13º | Construcción | 18 | 20,45% | 34 | 18,58% |
| 14º | Comercio mayorista e intermediarios del comercio (exc. vehículos) | 1 | 1,14% | 1 | 0,55% |
| 15º | Comercio minorista y comercio y reparación de vehículos | 9 | 10,23% | 9 | 4,92% |
| 16º | Hostelería | 3 | 3,41% | 4 | 2,19% |
| 17º | Transporte y almacenamiento | 14 | 15,91% | 20 | 10,93% |
| 18º | Información y comunicaciones | 2 | 2,27% | 2 | 1,09% |
| 19º | Actividades Inmobiliarias | 0 | 0,00% | 0 | 0,00% |
| 20º | Actividades profesionales, científicas y técnicas | 4 | 4,55% | 4 | 2,19% |
| 21º | Actividades administrativas y servicios auxiliares | 5 | 5,68% | 62 | 33,88% |
| 22º | Actividades financieras y de seguros | 0 | 0,00% | 0 | 0,00% |
| 23º | Admón publica, defensa, seguridad social y organismos extraterritoriales | 1 | 1,14% | 5 | 2,73% |
| 24º | Educación | 3 | 3,41% | 11 | 6,01% |
| 25º | Actividades sanitarias y de servicios sociales | 2 | 2,27% | 3 | 1,64% |
| 26º | Actividades artísticas, recreativas y de entretenimiento | 0 | 0,00% | 0 | 0,00% |
| 27º | Reparación y otros servicios personales | 6 | 6,82% | 6 | 3,28% |
| 28º | Actividades asociativas y de los hogares | 7 | 7,95% | 7 | 3,83% |

**Porcentaje de Unidades productivas y Ocupados por rama de actividad**

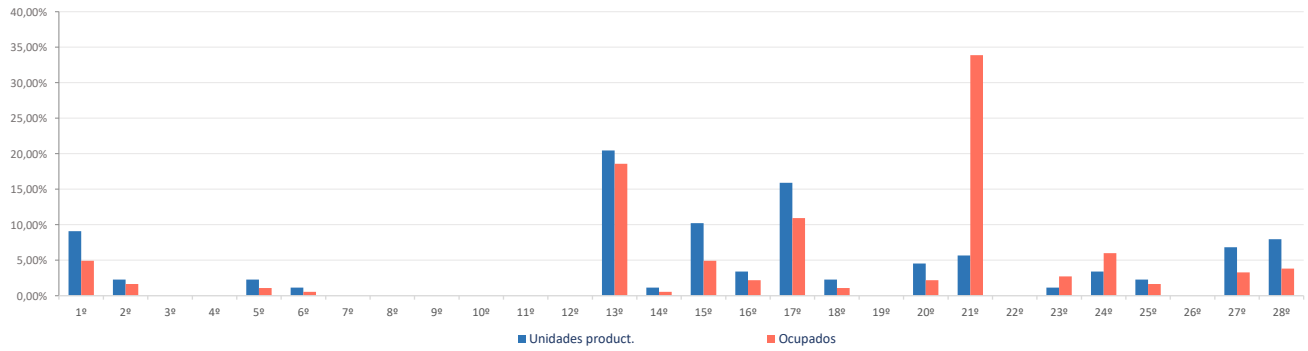

**Ranking 20 actividades económicas con más UNIDADES PRODUCTIVAS** [R-66 Colectivo empresarial] [1 enero 2021]

| | | |
|---|---|---|
| 1º | Actividades de construcción especializada | 15 |
| 2º | Agricultura, ganadería, caza, selvicultura y pesca | 8 |
| 3º | Comercio minorista (excepto vehículos) | 7 |
| 4º | Transporte terrestre de viajeros | 7 |
| 5º | Actividades de los hogares | 7 |
| 6º | Transporte terrestre de mercancías y por tubería | 6 |
| 7º | Reparación y otros servicios personales | 6 |
| 8º | Otras actividades administrativas | 5 |
| 9º | Otras actividades profesionales | 4 |
| 10º | Construcción general | 3 |
| 11º | Servicios de comidas y bebidas | 3 |
| 12º | Educación | 3 |
| 13º | Suministro de agua, saneamiento y gestión de residuos | 2 |
| 14º | Fabricación de productos metálicos, excepto maquinaria y equipo | 2 |
| 15º | Comercio y reparación de vehículos | 2 |
| 16º | Actividades sanitarias y de servicios sociales | 2 |
| 17º | Construcción de maquinaria y equipo mecánico | 1 |
| 18º | Comercio mayorista e intermediarios del comercio (exc. vehículos) | 1 |
| 19º | Actividades postales y de correos | 1 |
| 20º | Edición | 1 |

**Comparativa 20 actividades económicas con más UNIDADES PRODUCTIVAS en el municipio, la zona y la Región** [R-66 Colectivo empresarial] [1 enero 2021]

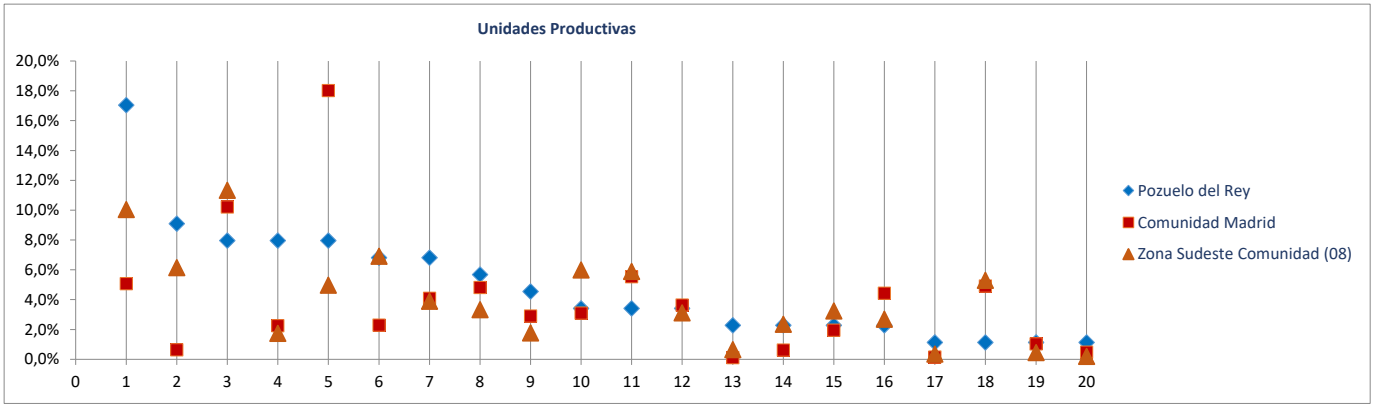


**Ranking 20 actividades económicas con más OCUPADOS** [R-66 Colectivo empresarial] [1 enero 2021]

| | | |
|---|---|---|
| 1º | Otras actividades administrativas | 62 |
| 2º | Actividades de construcción especializada | 28 |
| 3º | Transporte terrestre de mercancías y por tubería | 12 |
| 4º | Educación | 11 |
| 5º | Agricultura, ganadería, caza, selvicultura y pesca | 9 |
| 6º | Comercio minorista (excepto vehículos) | 7 |
| 7º | Transporte terrestre de viajeros | 7 |
| 8º | Actividades de los hogares | 7 |
| 9º | Construcción general | 6 |
| 10º | Reparación y otros servicios personales | 6 |
| 11º | Admón publica, defensa, seguridad social y organismos extraterritoriales | 5 |
| 12º | Servicios de comidas y bebidas | 4 |
| 13º | Otras actividades profesionales | 4 |
| 14º | Suministro de agua, saneamiento y gestión de residuos | 3 |
| 15º | Actividades sanitarias y de servicios sociales | 3 |
| 16º | Fabricación de productos metálicos, excepto maquinaria y equipo | 2 |
| 17º | Comercio y reparación de vehículos | 2 |
| 18º | Construcción de maquinaria y equipo mecánico | 1 |
| 19º | Comercio mayorista e intermediarios del comercio (exc. vehículos) | 1 |
| 20º | Actividades postales y de correos | 1 |

**Comparativa 20 actividades económicas con más OCUPADOS en el municipio, la zona y la Región** [R66 - Colectivo empresarial] [1 enero 2021]

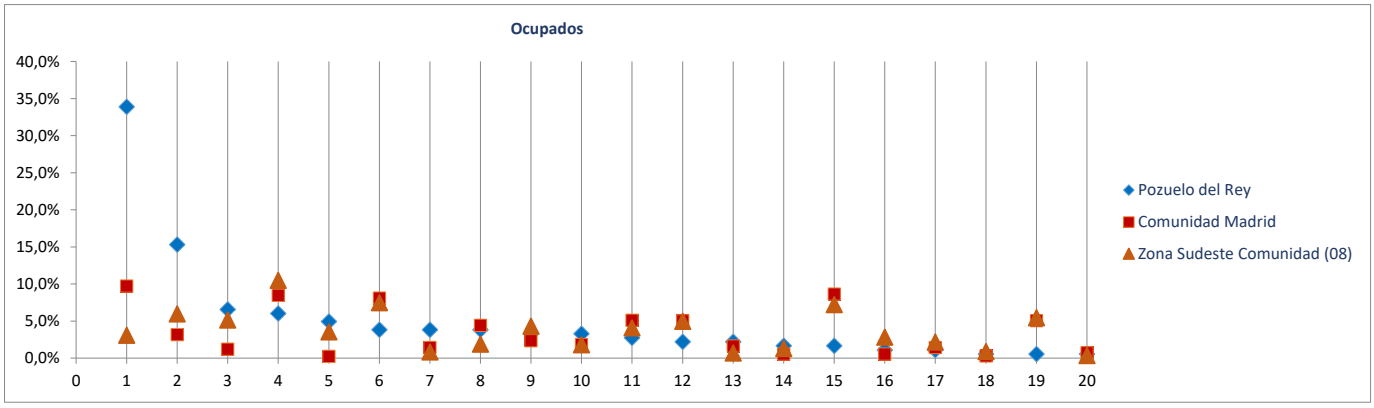

Radiografía de las zonas NUTS4 madrileñas

## BLOQUE 1. Datos geográficos y demográficos

# Santorcaz

### Zona Sudeste Comunidad (08)

Ambite, Anchuelo, Belmonte de Tajo, Brea de Tajo, Campo Real, Carabaña, Colmenar de Oreja, Corpa, Chinchón, Estremera, Fuentidueña de Tajo, Loeches, Morata de Tajuña, Nuevo Baztán, Olmeda de las Fuentes, Orusco de Tajuña, Perales de Tajuña, Pezuela de las Torres, Pozuelo del Rey, Santorcaz, Los Santos de la Humosa, Tielmes, Titulcia, Torres de la Alameda, Valdaracete, Valdelaguna, Valdilecha, Valverde de Alcalá, Villaconejos, Villalbilla, Villamanrique de Tajo, Villar del Olmo, Villarejo de Salvanés

| | |
|---|---|
| **Superficie** (Km$^2$) | **28,2** |
| **Densidad de población** (1 enero 2021) [habitantes/km2] | **33** |

**Evolución 2009-2021 de la población empadronada** [personas] [datos a 1 de enero de cada año]

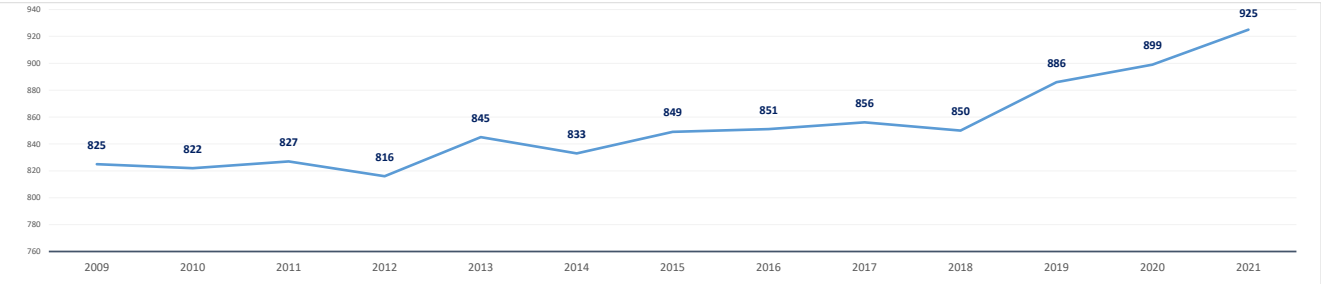


| | |
|---|---|
| **Población empadronada** (1 enero 2021) [personas] | **925** |
| **Edad media de la población** (2020) [años] | **43,7** |

| | |
|---|---|
| **Población 16-30 años** (1 enero 2021) [personas] | **130** |
| [% respecto del total de la población] | 14,1% |
| **Población extranjera** (1 enero 2021) [personas] | **77** |
| [% respecto del total de la población] | 8,3% |

| | | | |
|---|---|---|---|
| **Grado de juventud de la población** (población **≤ 15 años**) (1 enero 2021) [%] | **12,9%** | Nut: 16,6% | CM: 14,7% |
| **Grado de envejecimiento de la población** (población **≥ 65 años**) (1 enero 2021) [%] | **18,9%** | Nut: 14,9% | CM: 18,0% |
| **Proporción de dependencia** (1 enero 2021) [ratio:(poblac ≤15 años+≥65 años)/(poblac 16-64 años)] | **0,47** | Nut: 0,46 | CM: 0,49 |
| **Proporción de reemplazamiento** (1 enero 2021) [ratio: (población 16-40 años) / (población 41-65 años)] | **0,66** | Nut: 0,75 | CM: 0,79 |

| | |
|---|---|
| **Crecimiento de la población** empadronada [%] [enero 2020-enero 2021] | **2,9%** |
| **Crecimiento vegetativo** (2019) [número] **[nacimientos - defunciones]** [enero 2018-enero 2019] | **0** |
| **Emigraciones al resto de Comunidades Autónomas** (2020) [número de bajas en el Padrón en la CM] | **19** |
| **Saldo migratorio** (2020) [número: inmigración - emigración.] | **34** |

**Evolución 2007-2020 de la edad media de la población** [años] [datos a 1 de enero de cada año]

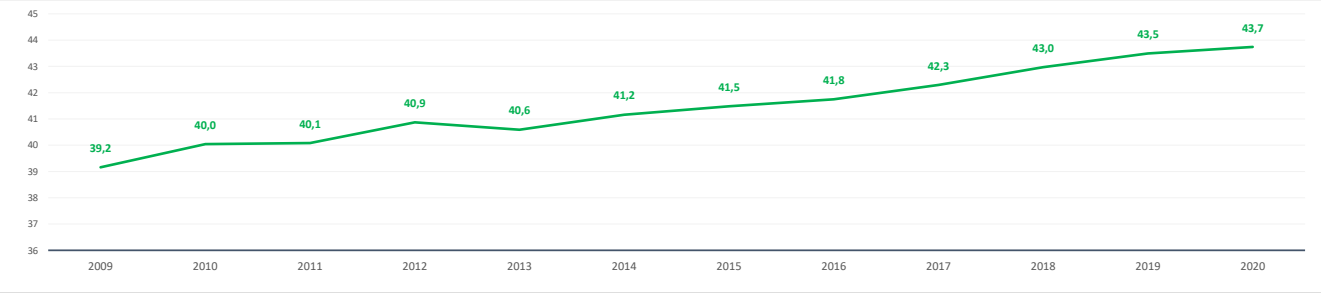


**Evolución 2009-2021 de la población ≤ 15 años y ≥ 65 años** [%] [datos a 1 de enero de cada año]

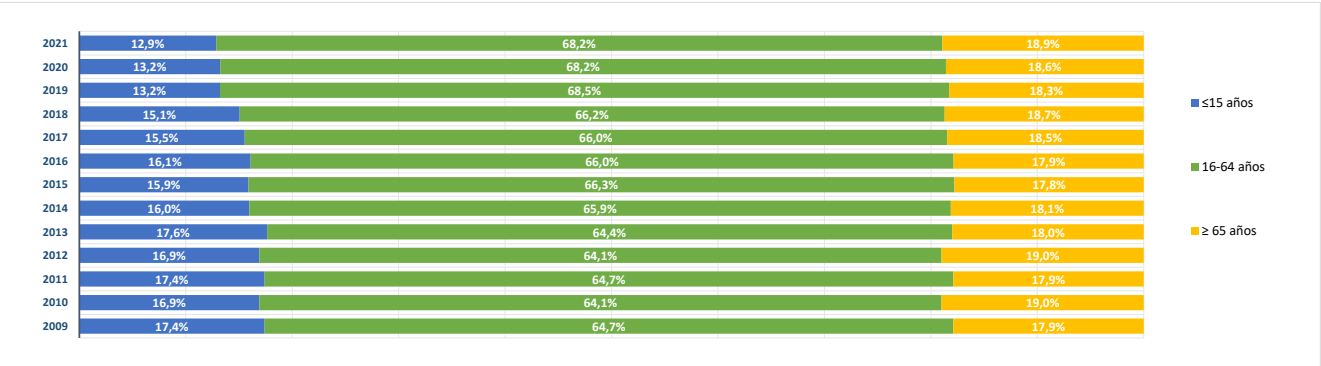

## BLOQUE 2. Mercado de trabajo y tejido productivo

# Santorcaz

**Zona Sudeste Comunidad (08)**

Ambite, Anchuelo, Belmonte de Tajo, Brea de Tajo, Campo Real, Carabaña, Colmenar de Oreja, Corpa, Chinchón, Estremera, Fuentidueña de Tajo, Loeches, Morata de Tajuña, Nuevo Baztán, Olmeda de las Fuentes, Orusco de Tajuña, Perales de Tajuña, Pezuela de las Torres, Pozuelo del Rey, Santorcaz, Los Santos de la Humosa, Tielmes, Titulcia, Torres de la Alameda, Valdaracete, Valdelaguna, Valdilecha, Valverde de Alcalá, Villaconejos, Villalbilla, Villamanrique de Tajo, Villar del Olmo, Villarejo de Salvanés

### 1. Mercado de trabajo: datos sobre trabajadores RESIDENTES en la zona/municipio

#### 1a. Población de 16 a 64 años

| | |
|---|---|
| **Población de 16-64 años** [potencialmente activa] [Padrón municipal] [1 de enero 2021] | **621** |
| % sobre el total de la Comunidad de Madrid | 0,0% |

**Evolución de la población de 16-64 años** [en la zona o municipio de residencia]

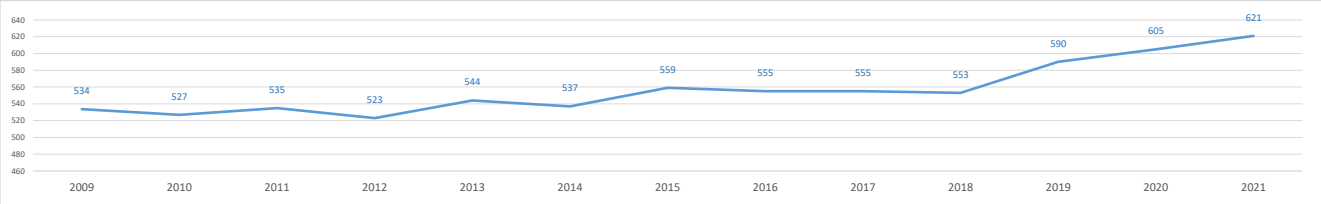


#### 1b. Paro registrado

**Evolución del número de parados registrados** (en la zona o municipio de residencia) [Datos a 31 de marzo]

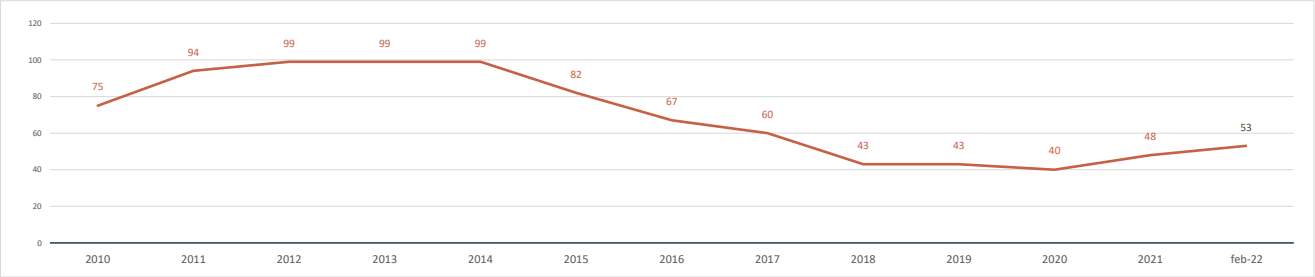


| | |
|---|---|
| **Parados registrados (31 marzo 2021)** [zona/municipio de residencia] | **48** |
| % respecto población 16-64 años de la zona o municipio | 7,7% |
| **Parados registrados, edad ≤ 24 años** | **2** |
| % respecto población 16-24 años de la zona o municipio | 2,1% |
| **Parados registrados, edad 25-44 años** | **17** |
| % respecto población 25-44 años de la zona o municipio | 7,2% |
| **Parados registrados, edad ≥ 45 años** | **29** |
| % respecto población 45-64 años de la zona o municipio | 9,9% |
| **Parados registrados, hombres** | **18** |
| % respecto población hombres de la zona o municipio | 5,6% |
| **Parados registrados, mujeres** | **30** |
| % respecto población mujeres de la zona o municipio | 9,9% |

| | |
|---|---|
| **Parados registrados (28 febrero 2022)** [zona/municipio de residencia] | **53** |
| **Parados registrados, edad ≤ 24 años** | **2** |
| **Parados registrados, edad 25-44 años** | **18** |
| **Parados registrados, edad ≥ 45 años** | **33** |
| **Parados registrados, hombres** | **18** |
| **Parados registrados, mujeres** | **35** |

**Gráfico comparativo Paro registrado últimos 3 años por Rango de Edad y Sexo**

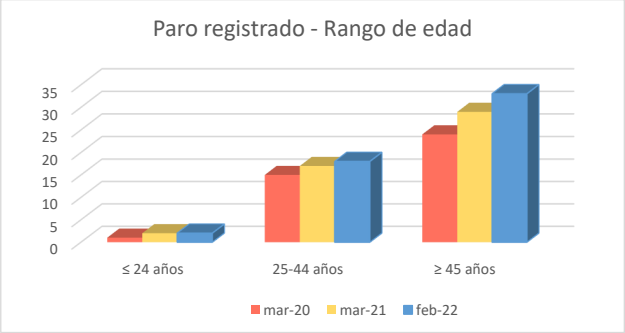


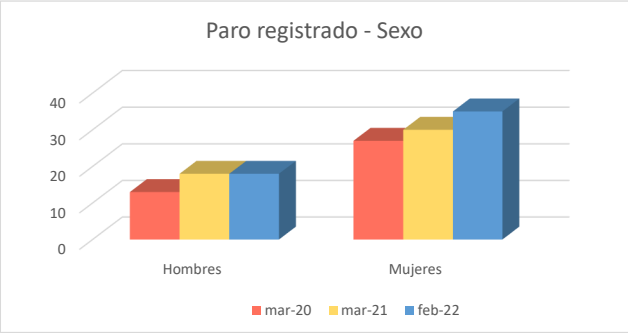

## 1c. Afiliados a la Seguridad Social por municipio de residencia del trabajador

| | |
|---|---|
| **Total Afiliados a la Seguridad Social**, por ubicación **residencia** (1 enero 2021) | **275** |
| % sobre el total de la Comunidad de Madrid | 0,01% |

| **Afiliados por intervalo de edad** (1/1/2021) | N | % |
|---|---|---|
| Afiliados a la Seguridad Social **< 30 años** | **44** | 16,0% |
| Afiliados a la Seguridad Social **30-49 años** | **136** | 49,5% |
| Afiliados a la Seguridad Social **≥ 50 años** | **95** | 34,6% |

| **Afiliados por grupo cotización** [régimen general] [1/1/2021] | N | % |
|---|---|---|
| Ingenieros/licenciados afiliados a la Seguridad Social | **16** | 5,8% |
| Ingenieros técnicos, peritos y ayudantes titulados afiliados a la Seguridad Socia | **16** | 5,8% |
| Jefes administrativos y de taller afiliados a la Seguridad Social | **10** | 3,6% |
| Ayudantes no titulados afiliados a la Seguridad Social | **6** | 2,2% |
| Oficiales administrativos afiliados a la Seguridad Social | **25** | 9,1% |
| Subalternos afiliados a la Seguridad Social | **12** | 4,4% |
| Auxiliares administrativos afiliados a la Seguridad Social | **31** | 11,3% |
| Oficiales de primera y segunda afiliados a la Seguridad Social | **42** | 15,3% |
| Oficiales de tercera y especialistas afiliados a la Seguridad Social | **21** | 7,6% |
| Peones afiliados a la Seguridad Social | **39** | 14,2% |
| Menores de dieciocho años afiliados a la Seguridad Social | **0** | 0,0% |
| Afiliados a la Seguridad Social sin grupo de cotización | **57** | 20,7% |

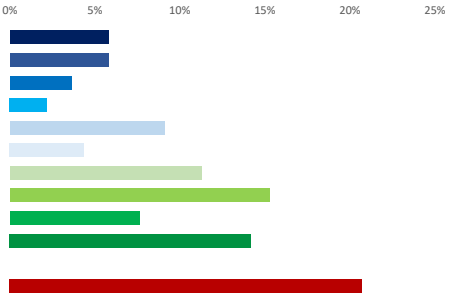


| **Afiliados por rama de actividad** (municipio de residencia) (1/1/2021) | N | % |
|---|---|---|
| Afiliados Seguridad Social, rama agricultura y ganadería | **6** | 2,2% |
| Afiliados Seguridad Social, rama minería, industria y energía | **30** | 10,9% |
| Afiliados Seguridad Social, rama de construcción | **24** | 8,7% |
| Afiliados Seguridad Social, rama de servicios de distribución y hostelería | **72** | 26,2% |
| Afiliados Seguridad Social, rama de servicios a empresas y financieros | **52** | 18,9% |
| Afiliados Seguridad Social, rama de otros servicios | **91** | 33,1% |

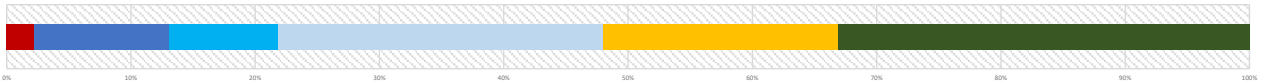


## 2. Mercado de trabajo: Tejido productivo de la zona/municipio (UNIDADES PRODUCTIVAS y OCUPADOS de esas Unidades productivas)

### 2a. Nº total de UNIDADES PRODUCTIVAS situadas en la zona/municipio

| | |
|---|---|
| **Unidades productivas** [colectivo empresarial] [1 de enero 2021] | **64** |
| % sobre el total de la Comunidad de Madrid | 0,0% |

### 2b. Nº de OCUPADOS en las unidades productivas situadas en la zona/municipio

| | |
|---|---|
| **Nº de ocupados** [Colectivo empresarial] [1 de enero 2021] | **87** |
| % sobre el total de la Comunidad de Madrid | 0,0% |

### 2c. Evolución del nº total de UNIDADES PRODUCTIVAS y de OCUPADOS situados en la zona/municipio

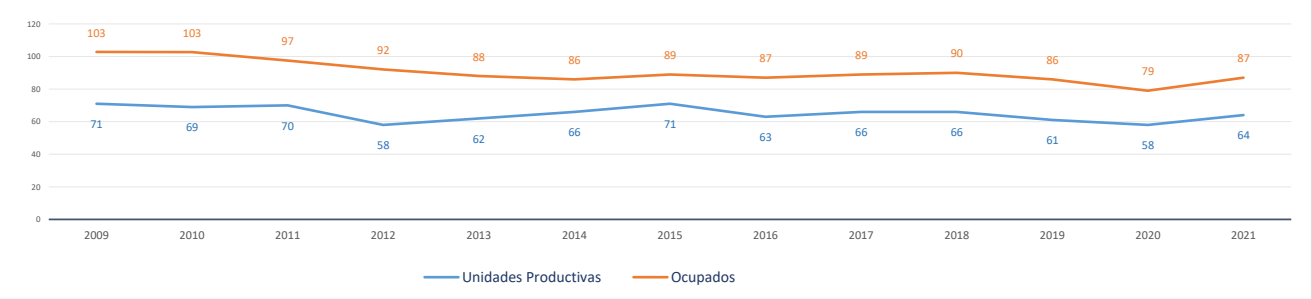


**Evolución cronológica de las UNIDADES PRODUCTIVAS en el municipio, la zona y la Región**

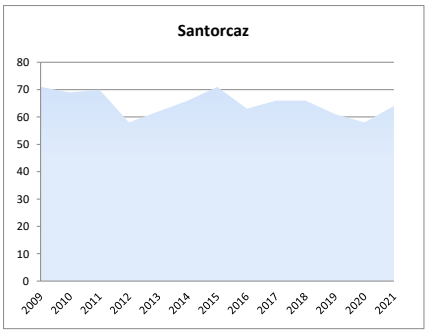


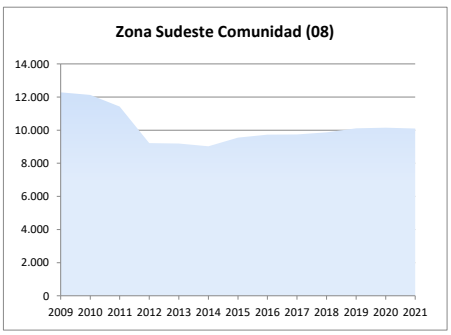


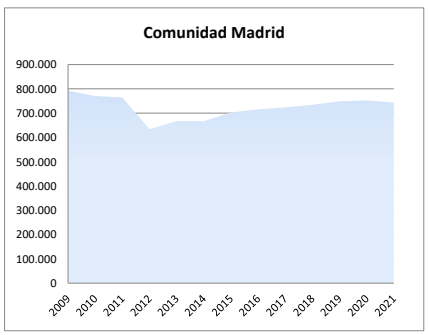

## 2d. Análisis por estrato de empleo

**Evolución del nº de UNIDADES PRODUCTIVAS situadas en la zona/municipio, según estrato de empleo 2009-2021** [datos a 1 de enero de cada año]

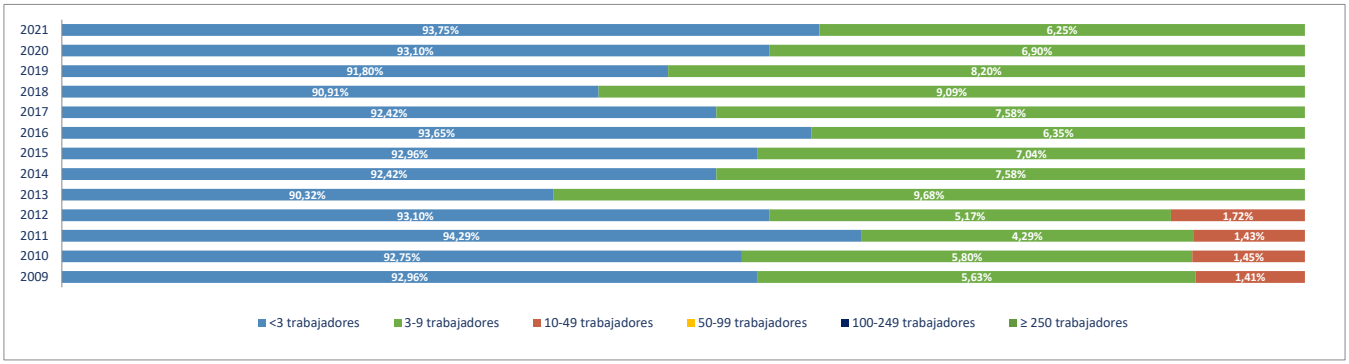


**Evolución del nº de OCUPADOS EN LAS UNIDADES PRODUCTIVAS situadas en la zona/municipio, según estrato de empleo 2009-2021** [ a 1 de enero de cada año]

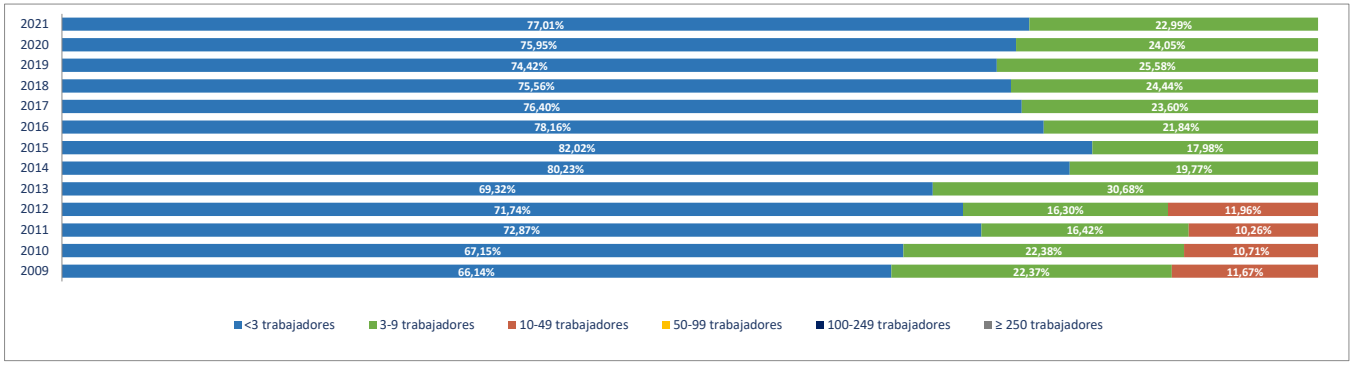


## 2e. Unidades productivas y ocupados por rama de actividad

| Total | Rama de actividad en 2021 [R-28 Colectivo empresarial] | Unidades product. | % | Ocupados | % |
|---|---|---|---|---|---|
| 1º | Agricultura, ganadería, caza, selvicultura y pesca | 6 | 9,38% | 6 | 6,90% |
| 2º | Minería, electricidad y agua | 0 | 0,00% | 0 | 0,00% |
| 3º | Industria de la alimentación, bebidas y tabaco | 0 | 0,00% | 0 | 0,00% |
| 4º | Industria textil, de la confección, cuero y calzado | 0 | 0,00% | 0 | 0,00% |
| 5º | Metálicas básicas e intermedias | 0 | 0,00% | 0 | 0,00% |
| 6º | Construcción de maquinaria y equipo mecánico | 0 | 0,00% | 0 | 0,00% |
| 7º | Construcción de maquinaria y equipo electrico, electrónico y óptico | 0 | 0,00% | 0 | 0,00% |
| 8º | Fabricación de material de transporte | 0 | 0,00% | 0 | 0,00% |
| 9º | Industria del papel y artes gráficas | 3 | 4,69% | 4 | 4,60% |
| 10º | Industria química, coquerias y refino de petroleo | 0 | 0,00% | 0 | 0,00% |
| 11º | Fabricación de otros productos minerales no metálicos | 0 | 0,00% | 0 | 0,00% |
| 12º | Industria de la madera, el caucho y otras industrias manufactureras | 0 | 0,00% | 0 | 0,00% |
| 13º | Construcción | 19 | 29,69% | 19 | 21,84% |
| 14º | Comercio mayorista e intermediarios del comercio (exc. vehículos) | 1 | 1,56% | 1 | 1,15% |
| 15º | Comercio minorista y comercio y reparación de vehículos | 10 | 15,63% | 15 | 17,24% |
| 16º | Hostelería | 5 | 7,81% | 9 | 10,34% |
| 17º | Transporte y almacenamiento | 6 | 9,38% | 6 | 6,90% |
| 18º | Información y comunicaciones | 2 | 3,13% | 2 | 2,30% |
| 19º | Actividades Inmobiliarias | 0 | 0,00% | 0 | 0,00% |
| 20º | Actividades profesionales, científicas y técnicas | 1 | 1,56% | 1 | 1,15% |
| 21º | Actividades administrativas y servicios auxiliares | 2 | 3,13% | 2 | 2,30% |
| 22º | Actividades financieras y de seguros | 0 | 0,00% | 0 | 0,00% |
| 23º | Admón publica, defensa, seguridad social y organismos extraterritoriales | 1 | 1,56% | 7 | 8,05% |
| 24º | Educación | 0 | 0,00% | 0 | 0,00% |
| 25º | Actividades sanitarias y de servicios sociales | 2 | 3,13% | 8 | 9,20% |
| 26º | Actividades artísticas, recreativas y de entretenimiento | 0 | 0,00% | 0 | 0,00% |
| 27º | Reparación y otros servicios personales | 1 | 1,56% | 1 | 1,15% |
| 28º | Actividades asociativas y de los hogares | 5 | 7,81% | 6 | 6,90% |

**Porcentaje de Unidades productivas y Ocupados por rama de actividad**

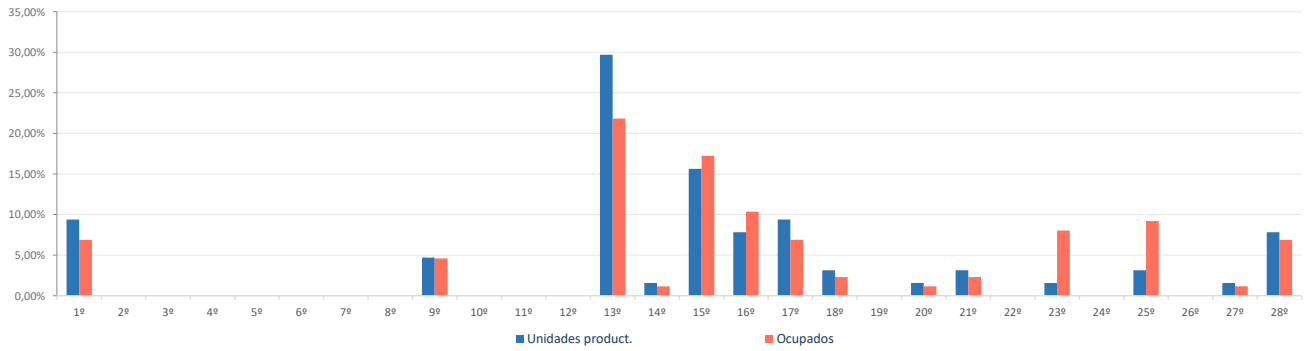

**Ranking 20 actividades económicas con más UNIDADES PRODUCTIVAS** [R-66 Colectivo empresarial] [1 enero 2021]

| | | |
|---|---|---|
| 1º | Actividades de construcción especializada | 11 |
| 2º | Construcción general | 8 |
| 3º | Comercio minorista (excepto vehículos) | 7 |
| 4º | Agricultura, ganadería, caza, selvicultura y pesca | 6 |
| 5º | Servicios de comidas y bebidas | 5 |
| 6º | Transporte terrestre de mercancías y por tubería | 5 |
| 7º | Actividades de los hogares | 5 |
| 8º | Artes gráficas | 3 |
| 9º | Comercio y reparación de vehículos | 3 |
| 10º | Programación y consultoría informática | 2 |
| 11º | Otras actividades administrativas | 2 |
| 12º | Actividades sanitarias y de servicios sociales | 2 |
| 13º | Comercio mayorista e intermediarios del comercio (exc. vehículos) | 1 |
| 14º | Servicios anexos al transporte | 1 |
| 15º | Otras actividades profesionales | 1 |
| 16º | Admón publica, defensa, seguridad social y organismos extraterritoriales | 1 |
| 17º | Reparación y otros servicios personales | 1 |
| 18º | | |
| 19º | | |
| 20º | | |

**Comparativa 20 actividades económicas con más UNIDADES PRODUCTIVAS en el municipio, la zona y la Región** [R-66 Colectivo empresarial] [1 enero 2021]

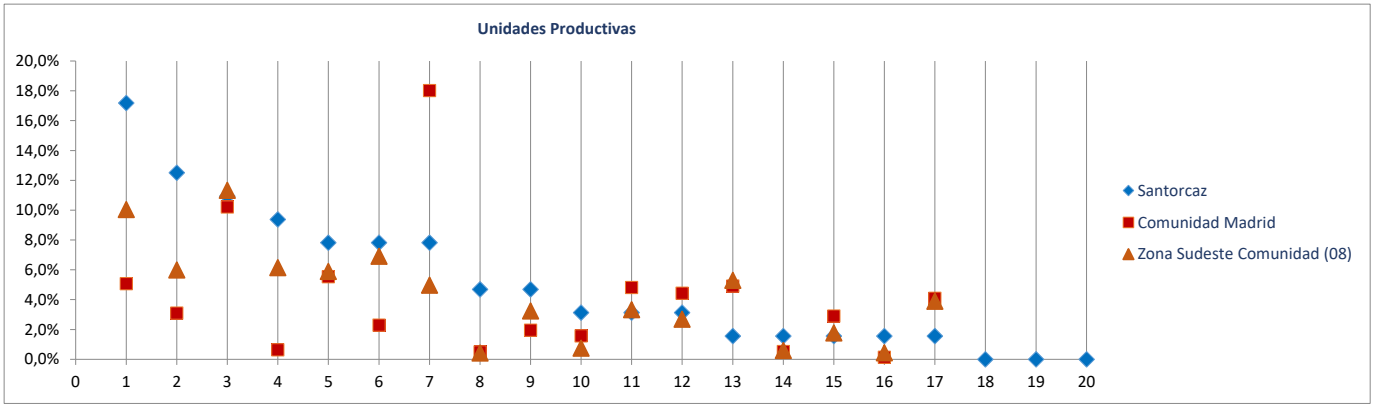


**Ranking 20 actividades económicas con más OCUPADOS** [R-66 Colectivo empresarial] [1 enero 2021]

| | | |
|---|---|---|
| 1º | Actividades de construcción especializada | 11 |
| 2º | Comercio minorista (excepto vehículos) | 11 |
| 3º | Servicios de comidas y bebidas | 9 |
| 4º | Construcción general | 8 |
| 5º | Actividades sanitarias y de servicios sociales | 8 |
| 6º | Admón publica, defensa, seguridad social y organismos extraterritoriales | 7 |
| 7º | Agricultura, ganadería, caza, selvicultura y pesca | 6 |
| 8º | Actividades de los hogares | 6 |
| 9º | Transporte terrestre de mercancías y por tubería | 5 |
| 10º | Artes gráficas | 4 |
| 11º | Comercio y reparación de vehículos | 4 |
| 12º | Programación y consultoría informática | 2 |
| 13º | Otras actividades administrativas | 2 |
| 14º | Comercio mayorista e intermediarios del comercio (exc. vehículos) | 1 |
| 15º | Servicios anexos al transporte | 1 |
| 16º | Otras actividades profesionales | 1 |
| 17º | Reparación y otros servicios personales | 1 |
| 18º | | |
| 19º | | |
| 20º | | |

**Comparativa 20 actividades económicas con más OCUPADOS en el municipio, la zona y la Región** [R66 - Colectivo empresarial] [1 enero 2021]

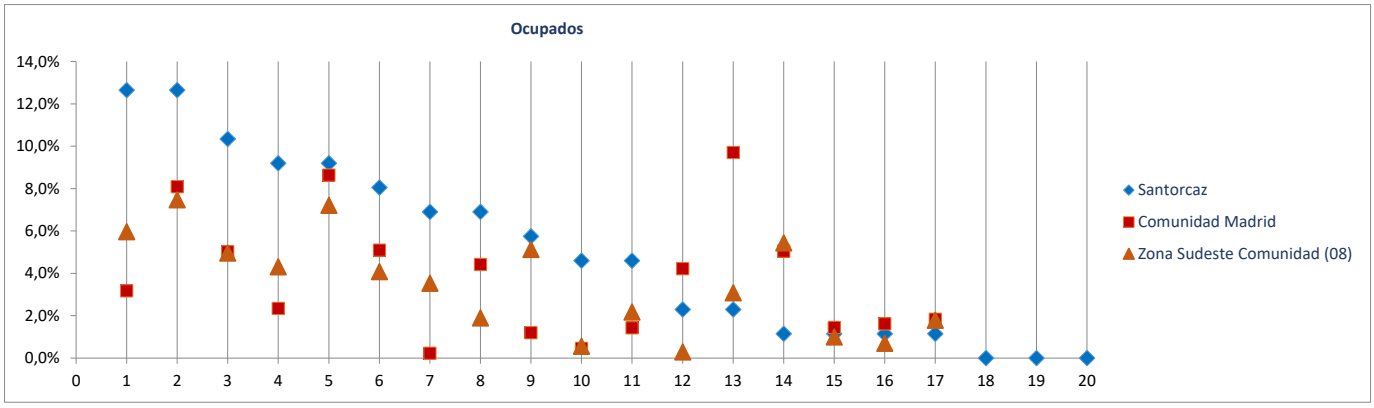

Radiografía de las zonas NUTS4 madrileñas

## BLOQUE 1. Datos geográficos y demográficos

# Santos de la Humosa (Los)

### Zona Sudeste Comunidad (08)

Ambite, Anchuelo, Belmonte de Tajo, Brea de Tajo, Campo Real, Carabaña, Colmenar de Oreja, Corpa, Chinchón, Estremera, Fuentidueña de Tajo, Loeches, Morata de Tajuña, Nuevo Baztán, Olmeda de las Fuentes, Orusco de Tajuña, Perales de Tajuña, Pezuela de las Torres, Pozuelo del Rey, Santorcaz, Los Santos de la Humosa, Tielmes, Titulcia, Torres de la Alameda, Valdaracete, Valdelaguna, Valdilecha, Valverde de Alcalá, Villaconejos, Villalbilla, Villamanrique de Tajo, Villar del Olmo, Villarejo de Salvanés

| | |
|---|---|
| **Superficie** (Km$^2$) | **35,1** |
| **Densidad de población** (1 enero 2021) [habitantes/km2] | **78** |

**Evolución 2009-2021 de la población empadronada** [personas] [datos a 1 de enero de cada año]

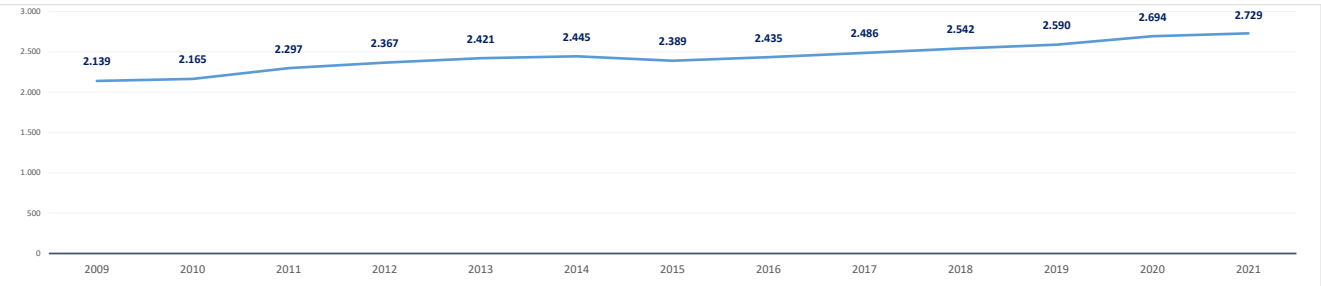


| | |
|---|---|
| **Población empadronada** (1 enero 2021) [personas] | **2.729** |
| **Edad media de la población** (2020) [años] | **36,8** |
| **Población 16-30 años** (1 enero 2021) [personas] | **344** |
| [% respecto del total de la población] | 12,6% |
| **Población extranjera** (1 enero 2021) [personas] | **318** |
| [% respecto del total de la población] | 11,7% |

| | | | |
|---|---|---|---|
| **Grado de juventud de la población** (población **≤ 15 años**) (1 enero 2021) [%] | **21,0%** | Nut: 16,6% | CM: 14,7% |
| **Grado de envejecimiento de la población** (población **≥ 65 años**) (1 enero 2021) [%] | **10,5%** | Nut: 14,9% | CM: 18,0% |
| **Proporción de dependencia** (1 enero 2021) [ratio:(poblac ≤15 años+≥65 años)/(poblac 16-64 años)] | **0,46** | Nut: 0,46 | CM: 0,49 |
| **Proporción de reemplazamiento** (1 enero 2021) [ratio: (población 16-40 años) / (población 41-65 años)] | **0,70** | Nut: 0,75 | CM: 0,79 |

| | |
|---|---|
| **Crecimiento de la población** empadronada [%] [enero 2020-enero 2021] | **1,3%** |
| **Crecimiento vegetativo** (2019) [número] **[nacimientos - defunciones]** [enero 2018-enero 2019] | **7** |
| **Emigraciones al resto de Comunidades Autónomas** (2020) [número de bajas en el Padrón en la CM] | **64** |
| **Saldo migratorio** (2020) [número: inmigración - emigración.] | **31** |

**Evolución 2007-2020 de la edad media de la población** [años] [datos a 1 de enero de cada año]

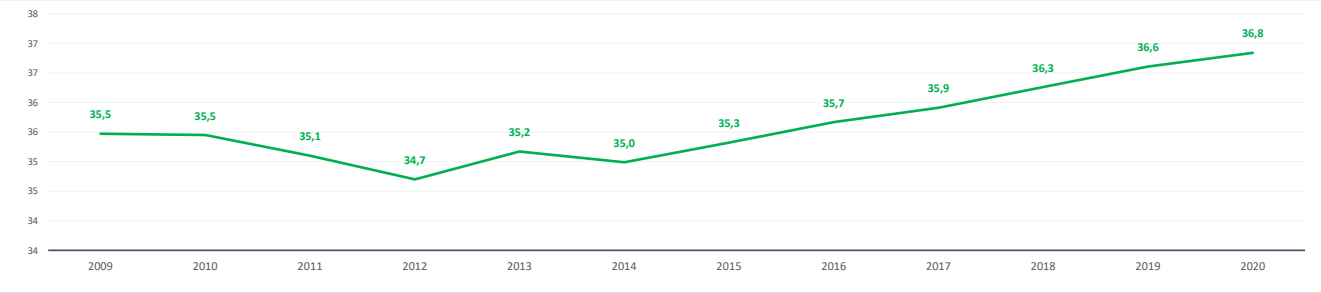


**Evolución 2009-2021 de la población ≤ 15 años y ≥ 65 años** [%] [datos a 1 de enero de cada año]

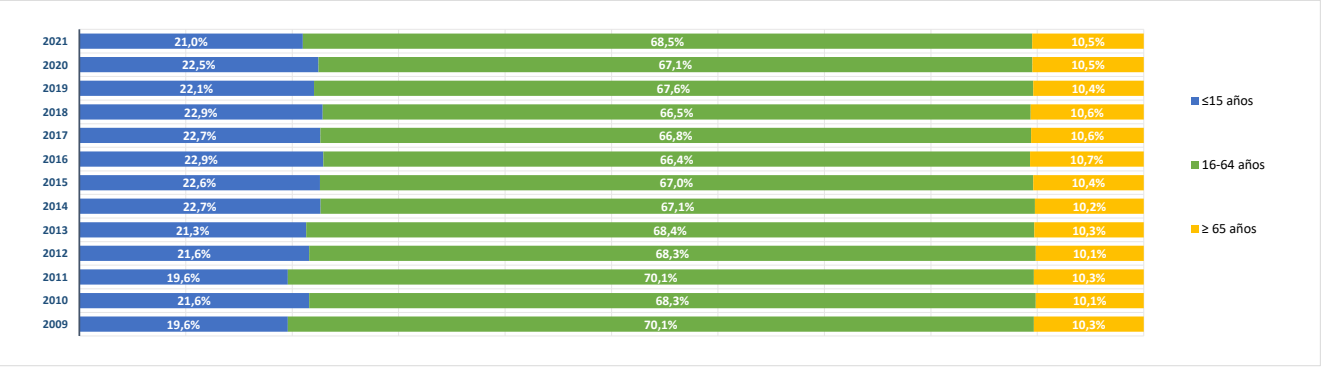

**BLOQUE 2. Mercado de trabajo y tejido productivo**

**Zona Sudeste Comunidad (08)**

# Santos de la Humosa (Los)

Ambite, Anchuelo, Belmonte de Tajo, Brea de Tajo, Campo Real, Carabaña, Colmenar de Oreja, Corpa, Chinchón, Estremera, Fuentidueña de Tajo, Loeches, Morata de Tajuña, Nuevo Baztán, Olmeda de las Fuentes, Orusco de Tajuña, Perales de Tajuña, Pezuela de las Torres, Pozuelo del Rey, Santorcaz, Los Santos de la Humosa, Tielmes, Titulcia, Torres de la Alameda, Valdaracete, Valdelaguna, Valdilecha, Valverde de Alcalá, Villaconejos, Villalbilla, Villamanrique de Tajo, Villar del Olmo, Villarejo de Salvanés

## 1. Mercado de trabajo: datos sobre trabajadores RESIDENTES en la zona/municipio

### 1a. Población de 16 a 64 años

| | |
|---|---|
| **Población de 16-64 años** [potencialmente activa] [Padrón municipal] [1 de enero 2021] | **1.823** |
| % sobre el total de la Comunidad de Madrid | 0,0% |

**Evolución de la población de 16-64 años** [en la zona o municipio de residencia]

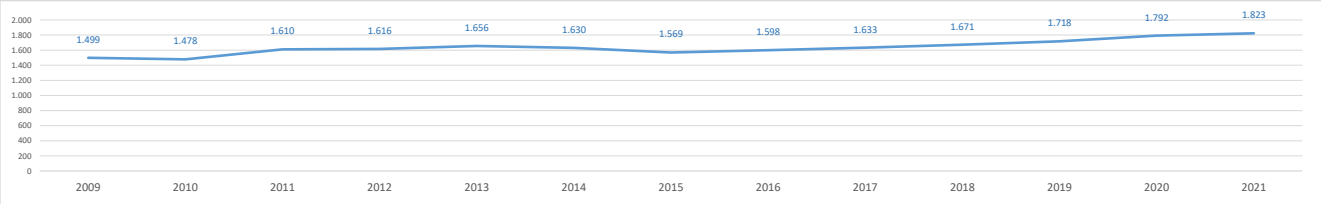


### 1b. Paro registrado

**Evolución del número de parados registrados** (en la zona o municipio de residencia) [Datos a 31 de marzo]

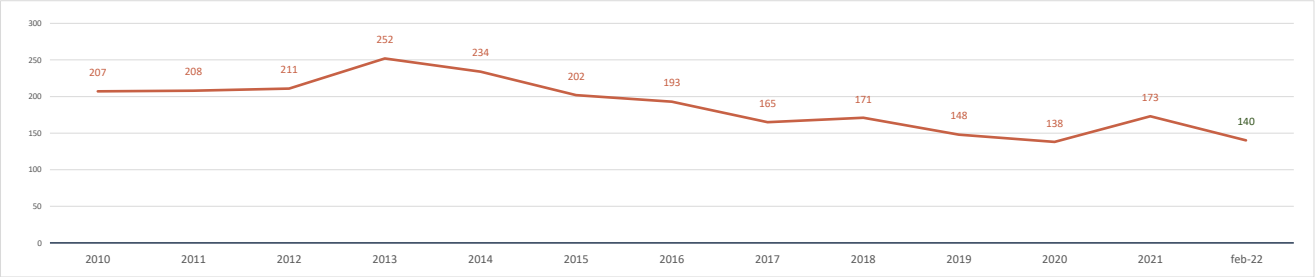


| | | |
|---|---|---|
| **Parados registrados (31 marzo 2021)** [zona/municipio de residencia] | | **173** |
| % respecto población 16-64 años de la zona o municipio | | 9,5% |
| **Parados registrados, edad ≤ 24 años** | **13** | |
| % respecto población 16-24 años de la zona o municipio | 6,6% | |
| **Parados registrados, edad 25-44 años** | **86** | |
| % respecto población 25-44 años de la zona o municipio | 9,8% | |
| **Parados registrados, edad ≥ 45 años** | **74** | |
| % respecto población 45-64 años de la zona o municipio | 9,9% | |
| **Parados registrados, hombres** | **69** | |
| % respecto población hombres de la zona o municipio | 7,4% | |
| **Parados registrados, mujeres** | **104** | |
| % respecto población mujeres de la zona o municipio | 11,7% | |

| | | |
|---|---|---|
| **Parados registrados (28 febrero 2022)** [zona/municipio de residencia] | | **140** |
| **Parados registrados, edad ≤ 24 años** | **10** | |
| **Parados registrados, edad 25-44 años** | **54** | |
| **Parados registrados, edad ≥ 45 años** | **76** | |
| **Parados registrados, hombres** | **60** | |
| **Parados registrados, mujeres** | **80** | |

**Gráfico comparativo Paro registrado últimos 3 años por Rango de Edad y Sexo**

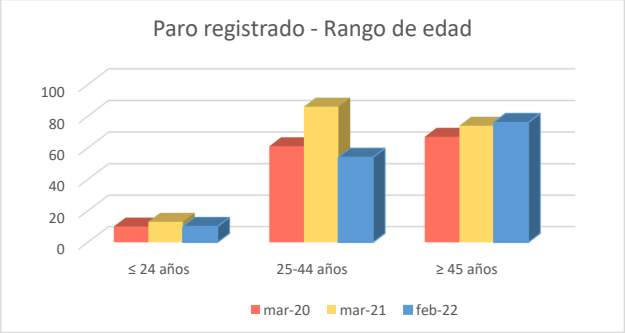


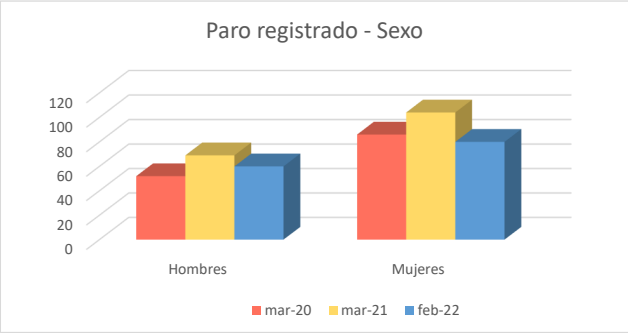

## 1c. Afiliados a la Seguridad Social por municipio de residencia del trabajador

| | |
|---|---|
| **Total Afiliados a la Seguridad Social**, por ubicación **residencia** (1 enero 2021) | **846** |
| % sobre el total de la Comunidad de Madrid | 0,03% |

| **Afiliados por intervalo de edad** (1/1/2021) | N | % |
|---|---|---|
| Afiliados a la Seguridad Social **< 30 años** | **90** | 10,6% |
| Afiliados a la Seguridad Social **30-49 años** | **532** | 62,9% |
| Afiliados a la Seguridad Social **≥ 50 años** | **224** | 26,5% |

| **Afiliados por grupo cotización** [régimen general] [1/1/2021] | N | % |
|---|---|---|
| Ingenieros/licenciados afiliados a la Seguridad Social | **63** | 7,4% |
| Ingenieros técnicos, peritos y ayudantes titulados afiliados a la Seguridad Socia | **54** | 6,4% |
| Jefes administrativos y de taller afiliados a la Seguridad Social | **31** | 3,7% |
| Ayudantes no titulados afiliados a la Seguridad Social | **24** | 2,8% |
| Oficiales administrativos afiliados a la Seguridad Social | **76** | 9,0% |
| Subalternos afiliados a la Seguridad Social | **41** | 4,8% |
| Auxiliares administrativos afiliados a la Seguridad Social | **87** | 10,3% |
| Oficiales de primera y segunda afiliados a la Seguridad Social | **124** | 14,7% |
| Oficiales de tercera y especialistas afiliados a la Seguridad Social | **58** | 6,9% |
| Peones afiliados a la Seguridad Social | **109** | 12,9% |
| Menores de dieciocho años afiliados a la Seguridad Social | **0** | 0,0% |
| Afiliados a la Seguridad Social sin grupo de cotización | **179** | 21,2% |

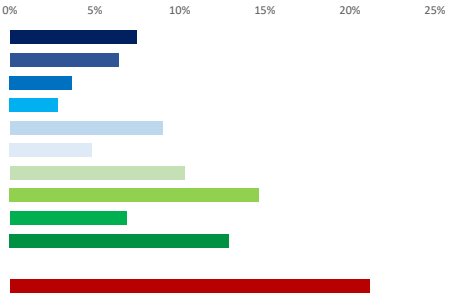


| **Afiliados por rama de actividad** (municipio de residencia) (1/1/2021) | N | % |
|---|---|---|
| Afiliados Seguridad Social, rama agricultura y ganadería | **7** | 0,8% |
| Afiliados Seguridad Social, rama minería, industria y energía | **127** | 15,0% |
| Afiliados Seguridad Social, rama de construcción | **61** | 7,2% |
| Afiliados Seguridad Social, rama de servicios de distribución y hostelería | **278** | 32,9% |
| Afiliados Seguridad Social, rama de servicios a empresas y financieros | **177** | 20,9% |
| Afiliados Seguridad Social, rama de otros servicios | **196** | 23,2% |

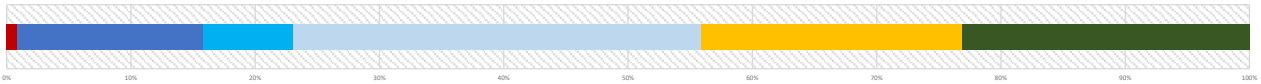


## 2. Mercado de trabajo: Tejido productivo de la zona/municipio (UNIDADES PRODUCTIVAS y OCUPADOS de esas Unidades productivas)

### 2a. Nº total de UNIDADES PRODUCTIVAS situadas en la zona/municipio

| | |
|---|---|
| **Unidades productivas** [colectivo empresarial] [1 de enero 2021] | **198** |
| % sobre el total de la Comunidad de Madrid | 0,0% |

### 2b. Nº de OCUPADOS en las unidades productivas situadas en la zona/municipio

| | |
|---|---|
| **Nº de ocupados** [Colectivo empresarial] [1 de enero 2021] | **412** |
| % sobre el total de la Comunidad de Madrid | 0,0% |

### 2c. Evolución del nº total de UNIDADES PRODUCTIVAS y de OCUPADOS situados en la zona/municipio

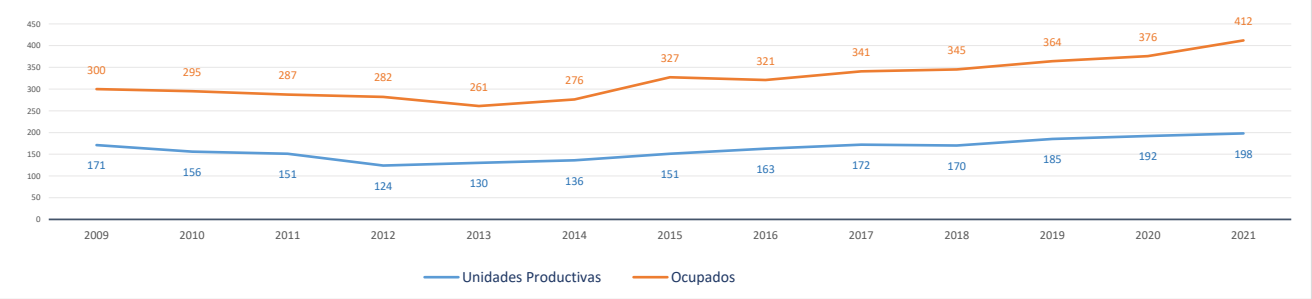


**Evolución cronológica de las UNIDADES PRODUCTIVAS en el municipio, la zona y la Región**

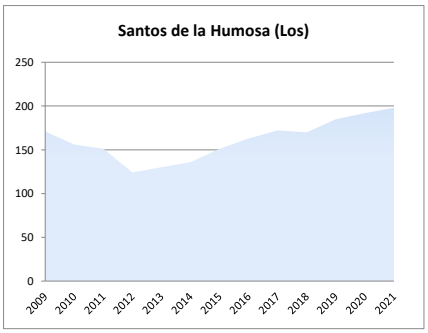


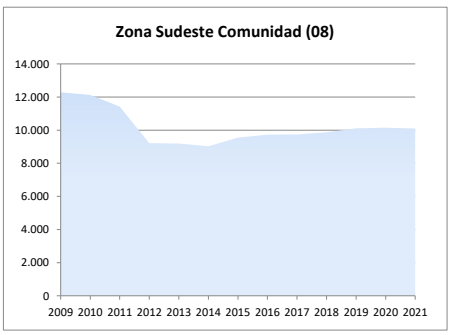


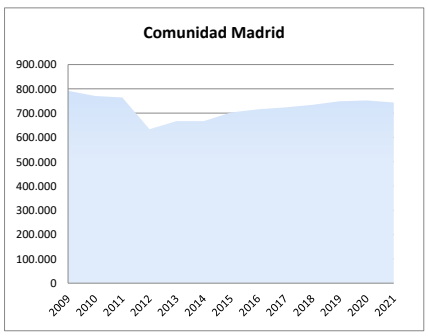

## 2d. Análisis por estrato de empleo

**Evolución del nº de UNIDADES PRODUCTIVAS situadas en la zona/municipio, según estrato de empleo 2009-2021** [datos a 1 de enero de cada año]

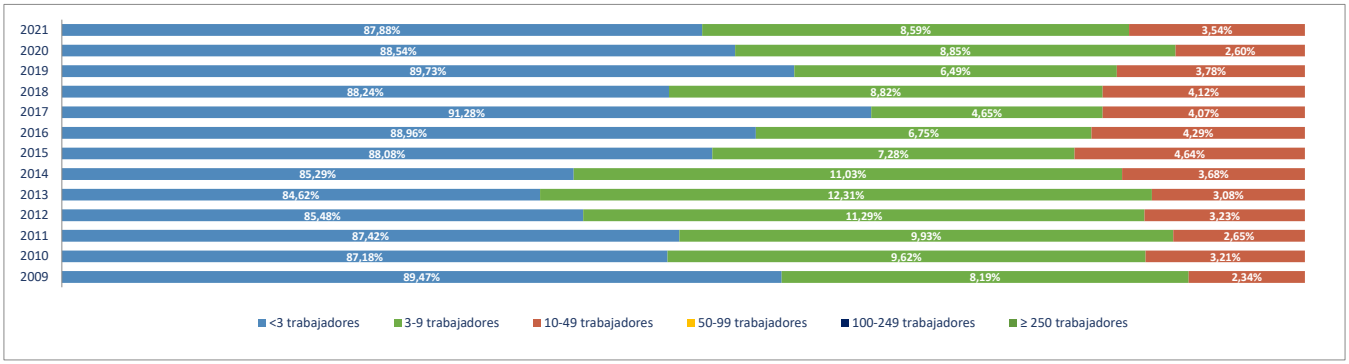


**Evolución del nº de OCUPADOS EN LAS UNIDADES PRODUCTIVAS situadas en la zona/municipio, según estrato de empleo 2009-2021** [ a 1 de enero de cada año]

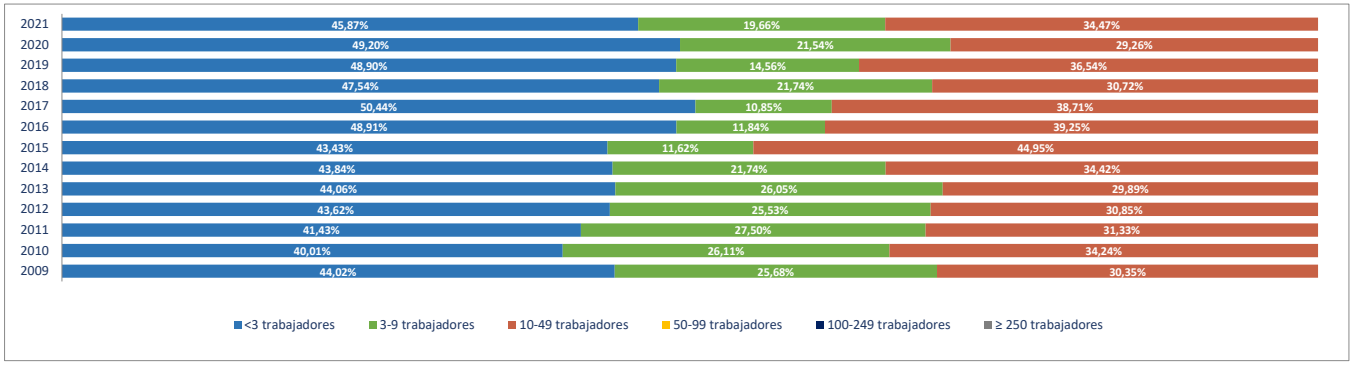


## 2e. Unidades productivas y ocupados por rama de actividad

| Total | Rama de actividad en 2021 [R-28 Colectivo empresarial] | Unidades product. | % | Ocupados | % |
|---|---|---|---|---|---|
| 1º | Agricultura, ganadería, caza, selvicultura y pesca | 7 | 3,54% | 11 | 2,67% |
| 2º | Minería, electricidad y agua | 2 | 1,01% | 3 | 0,73% |
| 3º | Industria de la alimentación, bebidas y tabaco | 4 | 2,02% | 4 | 0,97% |
| 4º | Industria textil, de la confección, cuero y calzado | 1 | 0,51% | 1 | 0,24% |
| 5º | Metálicas básicas e intermedias | 3 | 1,52% | 3 | 0,73% |
| 6º | Construcción de maquinaria y equipo mecánico | 0 | 0,00% | 0 | 0,00% |
| 7º | Construcción de maquinaria y equipo electrico, electrónico y óptico | 0 | 0,00% | 0 | 0,00% |
| 8º | Fabricación de material de transporte | 1 | 0,51% | 1 | 0,24% |
| 9º | Industria del papel y artes gráficas | 0 | 0,00% | 0 | 0,00% |
| 10º | Industria química, coquerias y refino de petroleo | 0 | 0,00% | 0 | 0,00% |
| 11º | Fabricación de otros productos minerales no metálicos | 0 | 0,00% | 0 | 0,00% |
| 12º | Industria de la madera, el caucho y otras industrias manufactureras | 0 | 0,00% | 0 | 0,00% |
| 13º | Construcción | 38 | 19,19% | 70 | 16,99% |
| 14º | Comercio mayorista e intermediarios del comercio (exc. vehículos) | 12 | 6,06% | 35 | 8,50% |
| 15º | Comercio minorista y comercio y reparación de vehículos | 45 | 22,73% | 59 | 14,32% |
| 16º | Hostelería | 10 | 5,05% | 28 | 6,80% |
| 17º | Transporte y almacenamiento | 27 | 13,64% | 50 | 12,14% |
| 18º | Información y comunicaciones | 0 | 0,00% | 0 | 0,00% |
| 19º | Actividades Inmobiliarias | 0 | 0,00% | 0 | 0,00% |
| 20º | Actividades profesionales, científicas y técnicas | 5 | 2,53% | 6 | 1,46% |
| 21º | Actividades administrativas y servicios auxiliares | 10 | 5,05% | 11 | 2,67% |
| 22º | Actividades financieras y de seguros | 2 | 1,01% | 3 | 0,73% |
| 23º | Admón publica, defensa, seguridad social y organismos extraterritoriales | 2 | 1,01% | 18 | 4,37% |
| 24º | Educación | 6 | 3,03% | 46 | 11,17% |
| 25º | Actividades sanitarias y de servicios sociales | 5 | 2,53% | 43 | 10,44% |
| 26º | Actividades artísticas, recreativas y de entretenimiento | 4 | 2,02% | 4 | 0,97% |
| 27º | Reparación y otros servicios personales | 6 | 3,03% | 6 | 1,46% |
| 28º | Actividades asociativas y de los hogares | 8 | 4,04% | 10 | 2,43% |

**Porcentaje de Unidades productivas y Ocupados por rama de actividad**

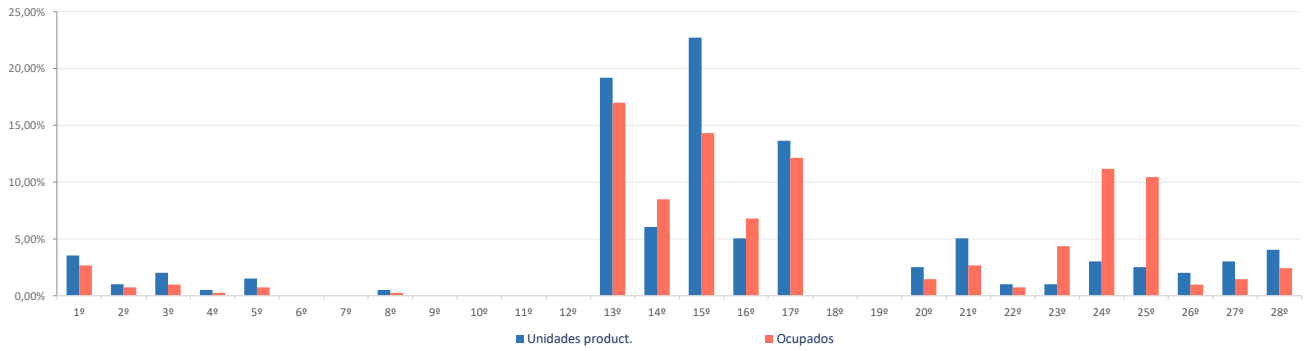

**Ranking 20 actividades económicas con más UNIDADES PRODUCTIVAS** [R-66 Colectivo empresarial] [1 enero 2021]

| | | |
|---|---|---|
| 1º | Comercio minorista (excepto vehículos) | 37 |
| 2º | Actividades de construcción especializada | 27 |
| 3º | Transporte terrestre de mercancías y por tubería | 20 |
| 4º | Comercio mayorista e intermediarios del comercio (exc. vehículos) | 12 |
| 5º | Construcción general | 11 |
| 6º | Servicios de comidas y bebidas | 10 |
| 7º | Otras actividades administrativas | 10 |
| 8º | Comercio y reparación de vehículos | 8 |
| 9º | Actividades de los hogares | 8 |
| 10º | Agricultura, ganadería, caza, selvicultura y pesca | 7 |
| 11º | Educación | 6 |
| 12º | Reparación y otros servicios personales | 6 |
| 13º | Actividades sanitarias y de servicios sociales | 5 |
| 14º | Otras industrias alimenticias | 4 |
| 15º | Actividades artísticas, recreativas y de entretenimiento | 4 |
| 16º | Fabricación de productos metálicos, excepto maquinaria y equipo | 3 |
| 17º | Transporte terrestre de viajeros | 3 |
| 18º | Actividades postales y de correos | 3 |
| 19º | Otras actividades profesionales | 3 |
| 20º | Suministro de agua, saneamiento y gestión de residuos | 2 |

**Comparativa 20 actividades económicas con más UNIDADES PRODUCTIVAS en el municipio, la zona y la Región** [R-66 Colectivo empresarial] [1 enero 2021]

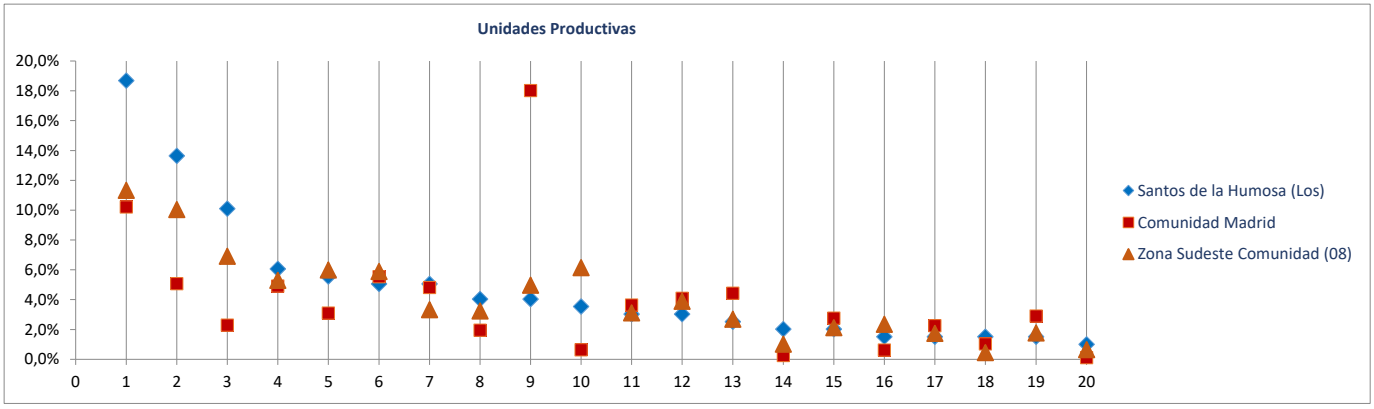


**Ranking 20 actividades económicas con más OCUPADOS** [R-66 Colectivo empresarial] [1 enero 2021]

| | | |
|---|---|---|
| 1º | Comercio minorista (excepto vehículos) | 46 |
| 2º | Educación | 46 |
| 3º | Actividades sanitarias y de servicios sociales | 43 |
| 4º | Transporte terrestre de mercancías y por tubería | 40 |
| 5º | Actividades de construcción especializada | 38 |
| 6º | Comercio mayorista e intermediarios del comercio (exc. vehículos) | 35 |
| 7º | Construcción general | 32 |
| 8º | Servicios de comidas y bebidas | 28 |
| 9º | Admón publica, defensa, seguridad social y organismos extraterritoriales | 18 |
| 10º | Comercio y reparación de vehículos | 13 |
| 11º | Agricultura, ganadería, caza, selvicultura y pesca | 11 |
| 12º | Otras actividades administrativas | 11 |
| 13º | Actividades de los hogares | 10 |
| 14º | Actividades postales y de correos | 6 |
| 15º | Reparación y otros servicios personales | 6 |
| 16º | Otras industrias alimenticias | 4 |
| 17º | Otras actividades profesionales | 4 |
| 18º | Actividades artísticas, recreativas y de entretenimiento | 4 |
| 19º | Suministro de agua, saneamiento y gestión de residuos | 3 |
| 20º | Fabricación de productos metálicos, excepto maquinaria y equipo | 3 |

**Comparativa 20 actividades económicas con más OCUPADOS en el municipio, la zona y la Región** [R66 - Colectivo empresarial] [1 enero 2021]

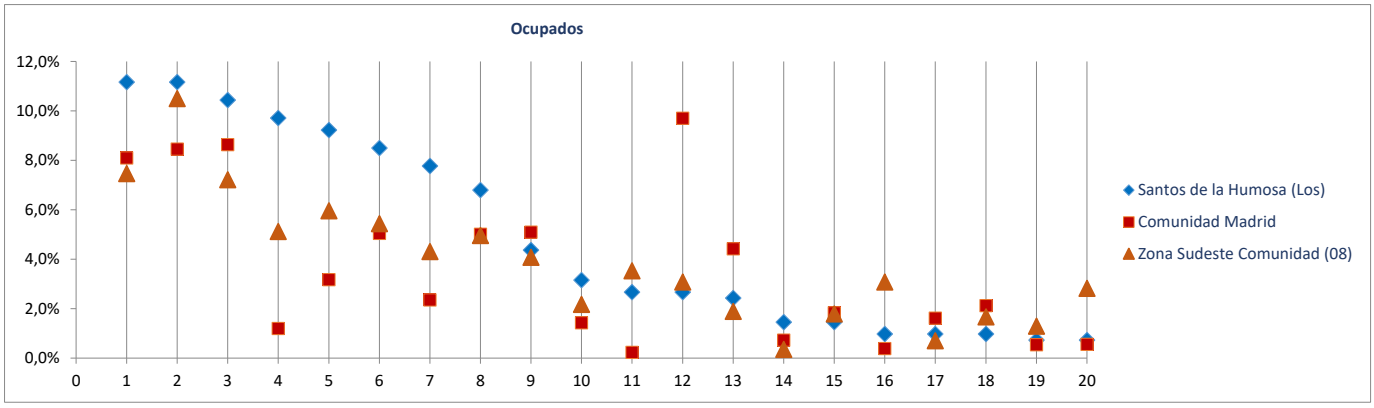

Radiografía de las zonas NUTS4 madrileñas

## BLOQUE 1. Datos geográficos y demográficos

# Tielmes

### Zona Sudeste Comunidad (08)

Ambite, Anchuelo, Belmonte de Tajo, Brea de Tajo, Campo Real, Carabaña, Colmenar de Oreja, Corpa, Chinchón, Estremera, Fuentidueña de Tajo, Loeches, Morata de Tajuña, Nuevo Baztán, Olmeda de las Fuentes, Orusco de Tajuña, Perales de Tajuña, Pezuela de las Torres, Pozuelo del Rey, Santorcaz, Los Santos de la Humosa, Tielmes, Titulcia, Torres de la Alameda, Valdaracete, Valdelaguna, Valdilecha, Valverde de Alcalá, Villaconejos, Villalbilla, Villamanrique de Tajo, Villar del Olmo, Villarejo de Salvanés

| | |
|---|---|
| **Superficie** (Km$^2$) | **26,6** |
| **Densidad de población** (1 enero 2021) [habitantes/km2] | **105** |

**Evolución 2009-2021 de la población empadronada** [personas] [datos a 1 de enero de cada año]

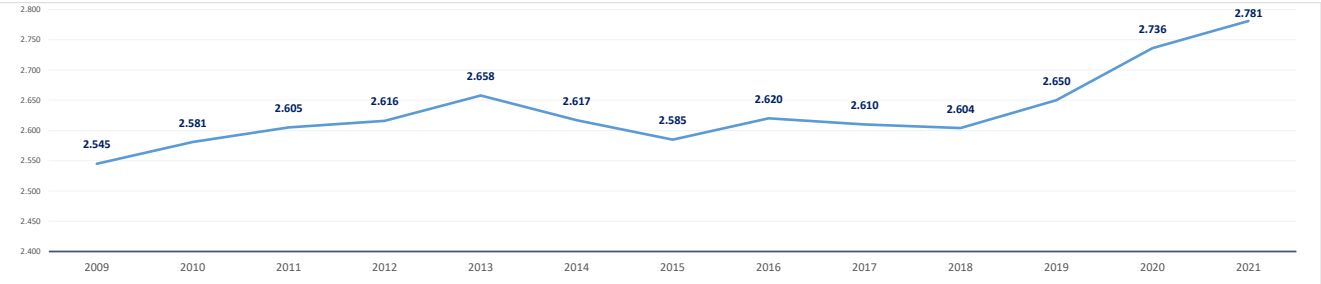


| | | | |
|---|---|---|---|
| **Población empadronada** (1 enero 2021) [personas] | **2.781** | | |
| **Edad media de la población** (2020) [años] | **41,6** | | |
| **Población 16-30 años** (1 enero 2021) [personas] | **411** | | |
| [% respecto del total de la población] | 14,8% | | |
| **Población extranjera** (1 enero 2021) [personas] | **593** | | |
| [% respecto del total de la población] | 21,3% | | |
| **Grado de juventud de la población** (población **≤ 15 años**) (1 enero 2021) [%] | **16,2%** | Nut: 16,6% | CM: 14,7% |
| **Grado de envejecimiento de la población** (población **≥ 65 años**) (1 enero 2021) [%] | **16,8%** | Nut: 14,9% | CM: 18,0% |
| **Proporción de dependencia** (1 enero 2021) [ratio:(poblac ≤15 años+≥65 años)/(poblac 16-64 años)] | **0,49** | Nut: 0,46 | CM: 0,49 |
| **Proporción de reemplazamiento** (1 enero 2021) [ratio: (población 16-40 años) / (población 41-65 años)] | **0,77** | Nut: 0,75 | CM: 0,79 |
| **Crecimiento de la población** empadronada [%] [enero 2020-enero 2021] | **1,6%** | | |
| **Crecimiento vegetativo** (2019) [número] **[nacimientos - defunciones]** [enero 2018-enero 2019] | **-14** | | |
| **Emigraciones al resto de Comunidades Autónomas** (2020) [número de bajas en el Padrón en la CM] | **29** | | |
| **Saldo migratorio** (2020) [número: inmigración - emigración.] | **75** | | |

**Evolución 2007-2020 de la edad media de la población** [años] [datos a 1 de enero de cada año]

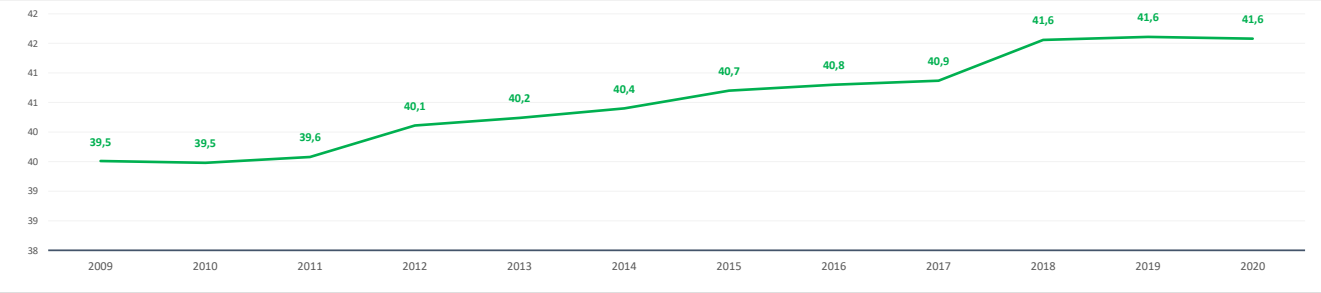


**Evolución 2009-2021 de la población ≤ 15 años y ≥ 65 años** [%] [datos a 1 de enero de cada año]

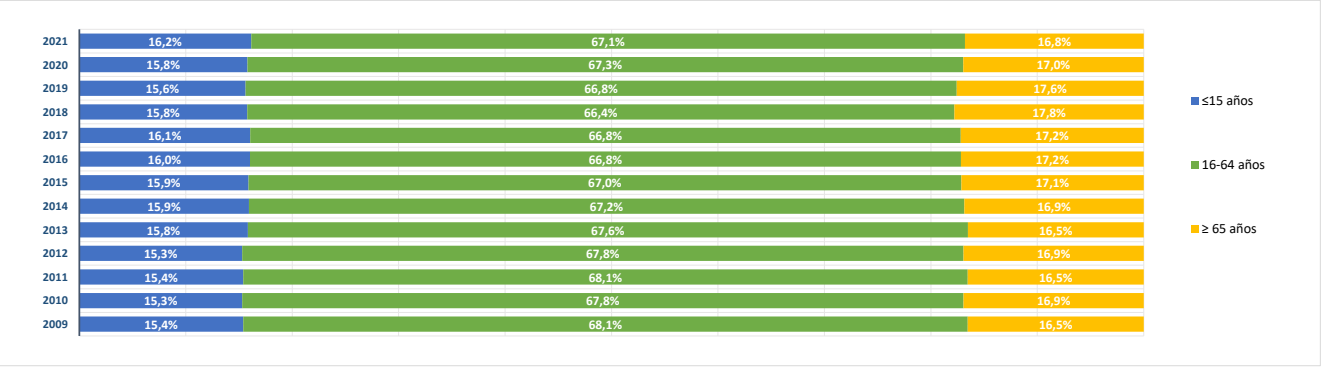

## BLOQUE 2. Mercado de trabajo y tejido productivo

# Tielmes

**Zona Sudeste Comunidad (08)**

Ambite, Anchuelo, Belmonte de Tajo, Brea de Tajo, Campo Real, Carabaña, Colmenar de Oreja, Corpa, Chinchón, Estremera, Fuentidueña de Tajo, Loeches, Morata de Tajuña, Nuevo Baztán, Olmeda de las Fuentes, Orusco de Tajuña, Perales de Tajuña, Pezuela de las Torres, Pozuelo del Rey, Santorcaz, Los Santos de la Humosa, Tielmes, Titulcia, Torres de la Alameda, Valdaracete, Valdelaguna, Valdilecha, Valverde de Alcalá, Villaconejos, Villalbilla, Villamanrique de Tajo, Villar del Olmo, Villarejo de Salvanés

### 1. Mercado de trabajo: datos sobre trabajadores RESIDENTES en la zona/municipio

#### 1a. Población de 16 a 64 años

| | |
|---|---|
| **Población de 16-64 años** [potencialmente activa] [Padrón municipal] [1 de enero 2021] | **1.840** |
| % sobre el total de la Comunidad de Madrid | 0,0% |

**Evolución de la población de 16-64 años** [en la zona o municipio de residencia]

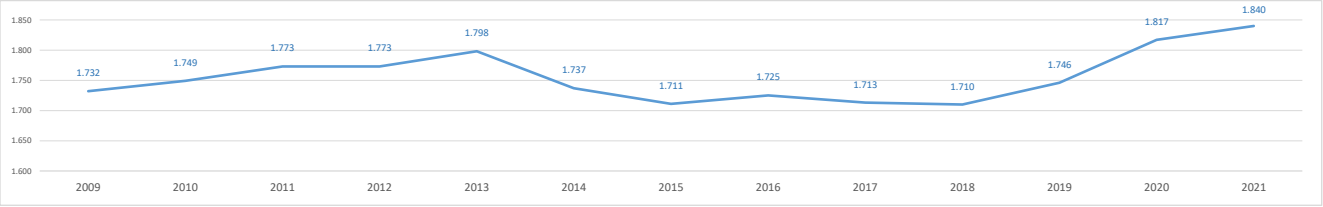


#### 1b. Paro registrado

**Evolución del número de parados registrados** (en la zona o municipio de residencia) [Datos a 31 de marzo]

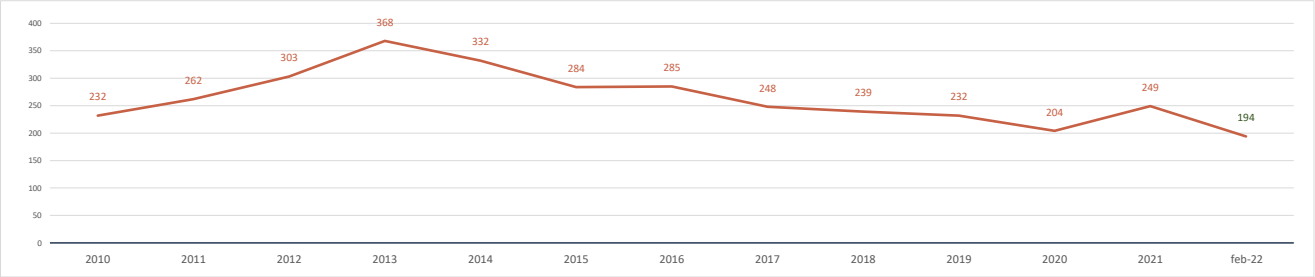


| | | |
|---|---|---|
| **Parados registrados (31 marzo 2021)** [zona/municipio de residencia] | | **249** |
| % respecto población 16-64 años de la zona o municipio | | 13,5% |
| **Parados registrados, edad ≤ 24 años** | **18** | |
| % respecto población 16-24 años de la zona o municipio | 7,8% | |
| **Parados registrados, edad 25-44 años** | **92** | |
| % respecto población 25-44 años de la zona o municipio | 11,2% | |
| **Parados registrados, edad ≥ 45 años** | **139** | |
| % respecto población 45-64 años de la zona o municipio | 17,7% | |
| **Parados registrados, hombres** | **111** | |
| % respecto población hombres de la zona o municipio | 11,5% | |
| **Parados registrados, mujeres** | **138** | |
| % respecto población mujeres de la zona o municipio | 15,8% | |

| | | |
|---|---|---|
| **Parados registrados (28 febrero 2022)** [zona/municipio de residencia] | | **194** |
| **Parados registrados, edad ≤ 24 años** | **9** | |
| **Parados registrados, edad 25-44 años** | **82** | |
| **Parados registrados, edad ≥ 45 años** | **103** | |
| **Parados registrados, hombres** | **81** | |
| **Parados registrados, mujeres** | **113** | |

**Gráfico comparativo Paro registrado últimos 3 años por Rango de Edad y Sexo**

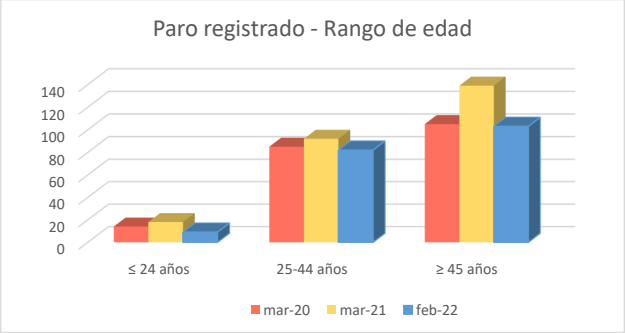


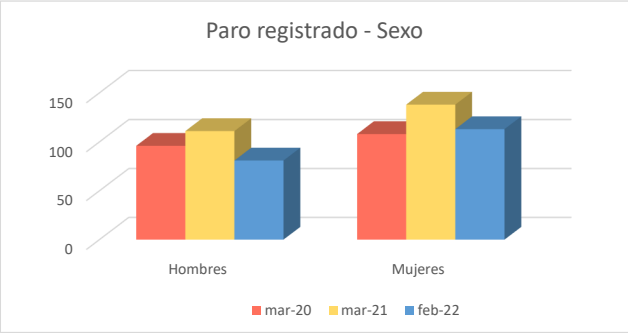

## 1c. Afiliados a la Seguridad Social por municipio de residencia del trabajador

| | |
|---|---|
| **Total Afiliados a la Seguridad Social**, por ubicación **residencia** (1 enero 2021) | **986** |
| % sobre el total de la Comunidad de Madrid | 0,03% |

| **Afiliados por intervalo de edad** (1/1/2021) | N | % |
|---|---|---|
| Afiliados a la Seguridad Social **< 30 años** | **151** | 15,3% |
| Afiliados a la Seguridad Social **30-49 años** | **564** | 57,2% |
| Afiliados a la Seguridad Social **≥ 50 años** | **271** | 27,5% |

| **Afiliados por grupo cotización** [régimen general] [1/1/2021] | N | % |
|---|---|---|
| Ingenieros/licenciados afiliados a la Seguridad Social | **33** | 3,3% |
| Ingenieros técnicos, peritos y ayudantes titulados afiliados a la Seguridad Socia | **35** | 3,5% |
| Jefes administrativos y de taller afiliados a la Seguridad Social | **28** | 2,8% |
| Ayudantes no titulados afiliados a la Seguridad Social | **30** | 3,0% |
| Oficiales administrativos afiliados a la Seguridad Social | **78** | 7,9% |
| Subalternos afiliados a la Seguridad Social | **48** | 4,9% |
| Auxiliares administrativos afiliados a la Seguridad Social | **91** | 9,2% |
| Oficiales de primera y segunda afiliados a la Seguridad Social | **243** | 24,6% |
| Oficiales de tercera y especialistas afiliados a la Seguridad Social | **127** | 12,9% |
| Peones afiliados a la Seguridad Social | **108** | 11,0% |
| Menores de dieciocho años afiliados a la Seguridad Social | **0** | 0,0% |
| Afiliados a la Seguridad Social sin grupo de cotización | **165** | 16,7% |

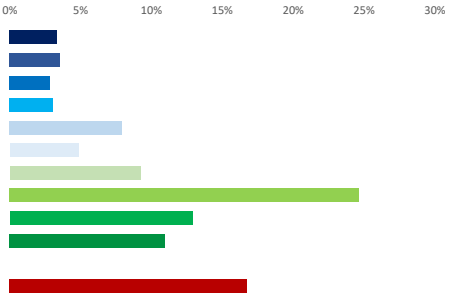


| **Afiliados por rama de actividad** (municipio de residencia) (1/1/2021) | N | % |
|---|---|---|
| Afiliados Seguridad Social, rama agricultura y ganadería | **27** | 2,7% |
| Afiliados Seguridad Social, rama minería, industria y energía | **231** | 23,4% |
| Afiliados Seguridad Social, rama de construcción | **88** | 8,9% |
| Afiliados Seguridad Social, rama de servicios de distribución y hostelería | **274** | 27,8% |
| Afiliados Seguridad Social, rama de servicios a empresas y financieros | **126** | 12,8% |
| Afiliados Seguridad Social, rama de otros servicios | **240** | 24,3% |

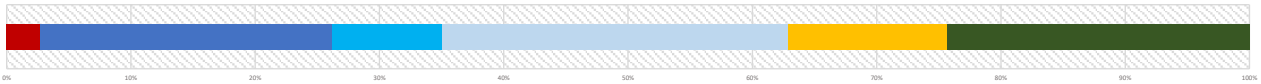


## 2. Mercado de trabajo: Tejido productivo de la zona/municipio (UNIDADES PRODUCTIVAS y OCUPADOS de esas Unidades productivas)

### 2a. Nº total de UNIDADES PRODUCTIVAS situadas en la zona/municipio

| | |
|---|---|
| **Unidades productivas** [colectivo empresarial] [1 de enero 2021] | **214** |
| % sobre el total de la Comunidad de Madrid | 0,0% |

### 2b. Nº de OCUPADOS en las unidades productivas situadas en la zona/municipio

| | |
|---|---|
| **Nº de ocupados** [Colectivo empresarial] [1 de enero 2021] | **611** |
| % sobre el total de la Comunidad de Madrid | 0,0% |

### 2c. Evolución del nº total de UNIDADES PRODUCTIVAS y de OCUPADOS situados en la zona/municipio

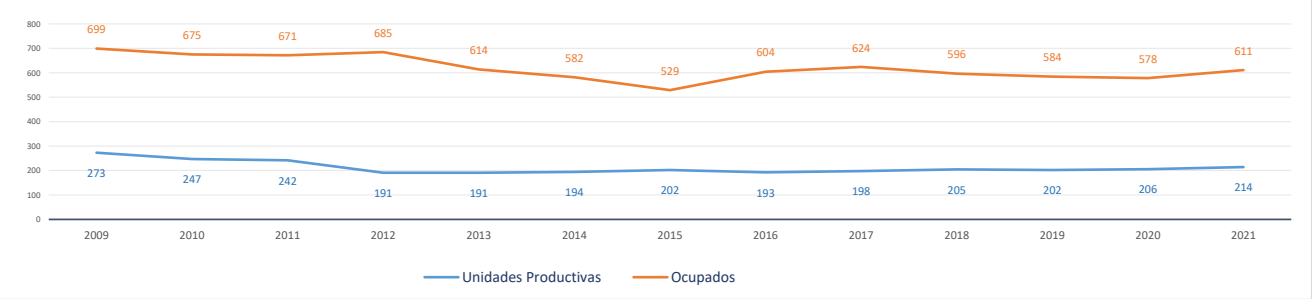


**Evolución cronológica de las UNIDADES PRODUCTIVAS en el municipio, la zona y la Región**

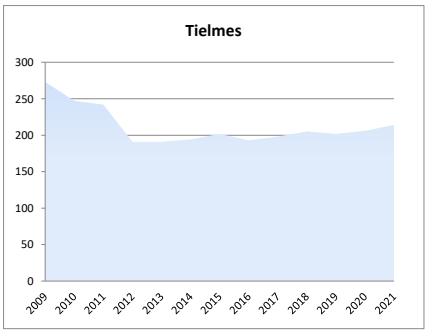


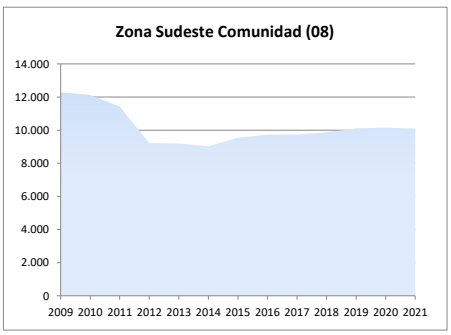


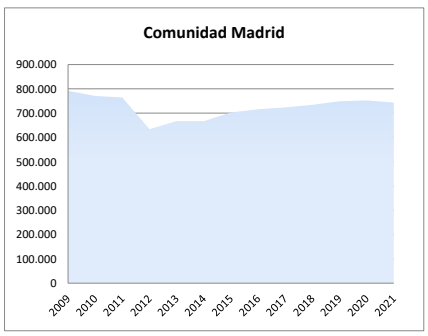

## 2d. Análisis por estrato de empleo

**Evolución del nº de UNIDADES PRODUCTIVAS situadas en la zona/municipio, según estrato de empleo 2009-2021** [datos a 1 de enero de cada año]

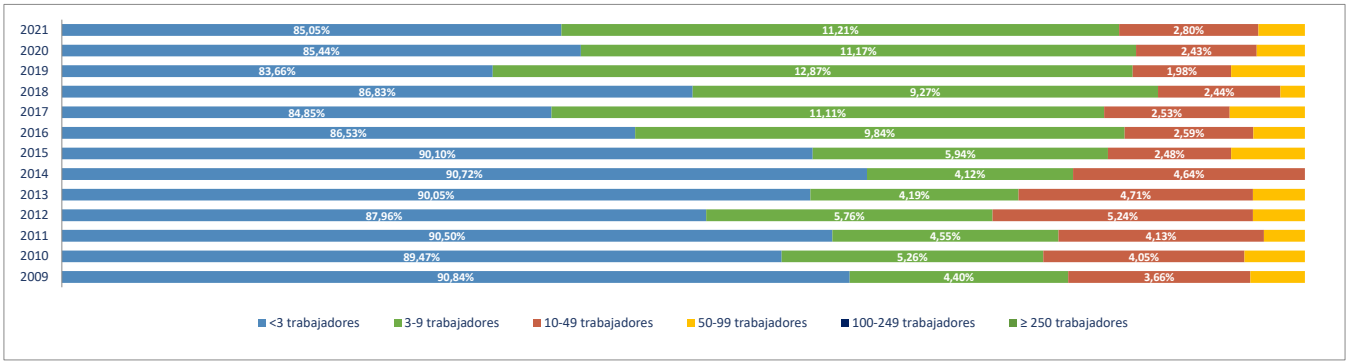


**Evolución del nº de OCUPADOS EN LAS UNIDADES PRODUCTIVAS situadas en la zona/municipio, según estrato de empleo 2009-2021** [ a 1 de enero de cada año]

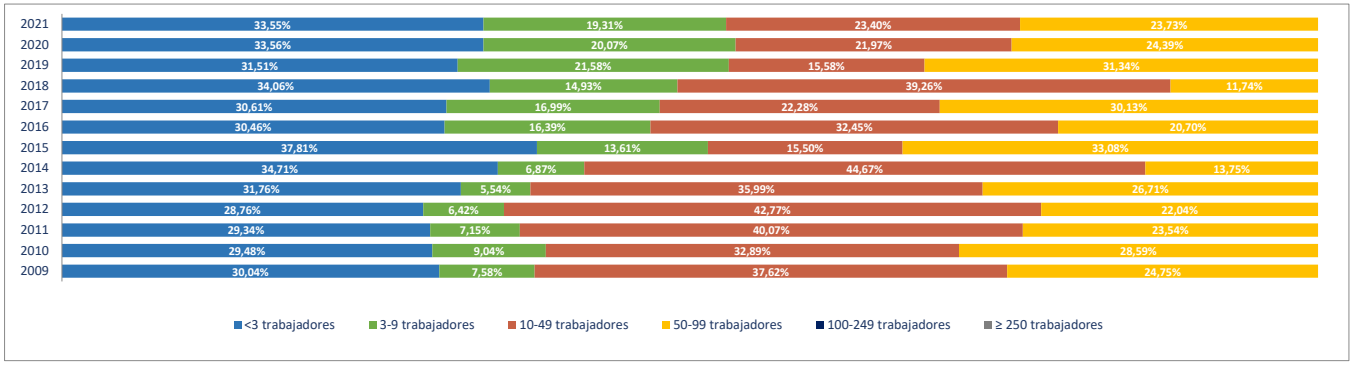


## 2e. Unidades productivas y ocupados por rama de actividad

| Total | Rama de actividad en 2021 [R-28 Colectivo empresarial] | Unidades product. | % | Ocupados | % |
|---|---|---|---|---|---|
| 1º | Agricultura, ganadería, caza, selvicultura y pesca | 15 | 7,01% | 30 | 4,91% |
| 2º | Minería, electricidad y agua | 0 | 0,00% | 0 | 0,00% |
| 3º | Industria de la alimentación, bebidas y tabaco | 1 | 0,47% | 4 | 0,65% |
| 4º | Industria textil, de la confección, cuero y calzado | 0 | 0,00% | 0 | 0,00% |
| 5º | Metálicas básicas e intermedias | 5 | 2,34% | 6 | 0,98% |
| 6º | Construcción de maquinaria y equipo mecánico | 0 | 0,00% | 0 | 0,00% |
| 7º | Construcción de maquinaria y equipo electrico, electrónico y óptico | 0 | 0,00% | 0 | 0,00% |
| 8º | Fabricación de material de transporte | 2 | 0,93% | 2 | 0,33% |
| 9º | Industria del papel y artes gráficas | 1 | 0,47% | 1 | 0,16% |
| 10º | Industria química, coquerias y refino de petroleo | 0 | 0,00% | 0 | 0,00% |
| 11º | Fabricación de otros productos minerales no metálicos | 0 | 0,00% | 0 | 0,00% |
| 12º | Industria de la madera, el caucho y otras industrias manufactureras | 12 | 5,61% | 73 | 11,95% |
| 13º | Construcción | 34 | 15,89% | 49 | 8,02% |
| 14º | Comercio mayorista e intermediarios del comercio (exc. vehículos) | 4 | 1,87% | 47 | 7,69% |
| 15º | Comercio minorista y comercio y reparación de vehículos | 42 | 19,63% | 62 | 10,15% |
| 16º | Hostelería | 15 | 7,01% | 101 | 16,53% |
| 17º | Transporte y almacenamiento | 13 | 6,07% | 33 | 5,40% |
| 18º | Información y comunicaciones | 4 | 1,87% | 4 | 0,65% |
| 19º | Actividades Inmobiliarias | 0 | 0,00% | 0 | 0,00% |
| 20º | Actividades profesionales, científicas y técnicas | 9 | 4,21% | 12 | 1,96% |
| 21º | Actividades administrativas y servicios auxiliares | 6 | 2,80% | 13 | 2,13% |
| 22º | Actividades financieras y de seguros | 7 | 3,27% | 11 | 1,80% |
| 23º | Admón publica, defensa, seguridad social y organismos extraterritoriales | 1 | 0,47% | 6 | 0,98% |
| 24º | Educación | 7 | 3,27% | 56 | 9,17% |
| 25º | Actividades sanitarias y de servicios sociales | 12 | 5,61% | 65 | 10,64% |
| 26º | Actividades artísticas, recreativas y de entretenimiento | 4 | 1,87% | 11 | 1,80% |
| 27º | Reparación y otros servicios personales | 13 | 6,07% | 16 | 2,62% |
| 28º | Actividades asociativas y de los hogares | 7 | 3,27% | 9 | 1,47% |

**Porcentaje de Unidades productivas y Ocupados por rama de actividad**

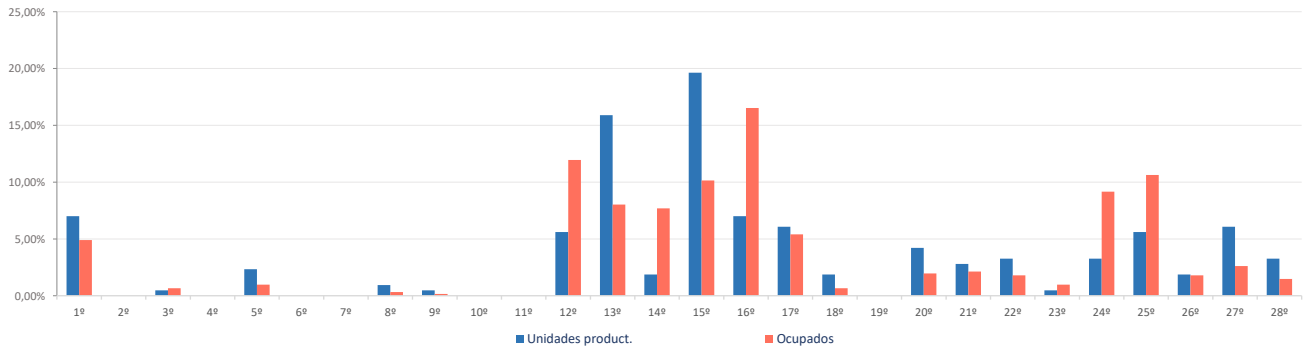

**Ranking 20 actividades económicas con más UNIDADES PRODUCTIVAS** [R-66 Colectivo empresarial] [1 enero 2021]

| | | |
|---|---|---|
| 1º | Comercio minorista (excepto vehículos) | 35 |
| 2º | Actividades de construcción especializada | 23 |
| 3º | Agricultura, ganadería, caza, selvicultura y pesca | 15 |
| 4º | Servicios de comidas y bebidas | 15 |
| 5º | Reparación y otros servicios personales | 13 |
| 6º | Actividades sanitarias y de servicios sociales | 12 |
| 7º | Construcción general | 11 |
| 8º | Transporte terrestre de mercancías y por tubería | 10 |
| 9º | Otras industrias manufacturas y reparación de maquinaria y equipo | 8 |
| 10º | Comercio y reparación de vehículos | 7 |
| 11º | Educación | 7 |
| 12º | Otras actividades administrativas | 6 |
| 13º | Fabricación de productos metálicos, excepto maquinaria y equipo | 5 |
| 14º | Actividades auxiliares a los servicios financieros y a los seguros | 5 |
| 15º | Actividades de los hogares | 5 |
| 16º | Fabricación de muebles | 4 |
| 17º | Comercio mayorista e intermediarios del comercio (exc. vehículos) | 4 |
| 18º | Otras actividades profesionales | 4 |
| 19º | Actividades artísticas, recreativas y de entretenimiento | 4 |
| 20º | Actividades jurídicas y de contabilidad | 3 |

**Comparativa 20 actividades económicas con más UNIDADES PRODUCTIVAS en el municipio, la zona y la Región** [R-66 Colectivo empresarial] [1 enero 2021]

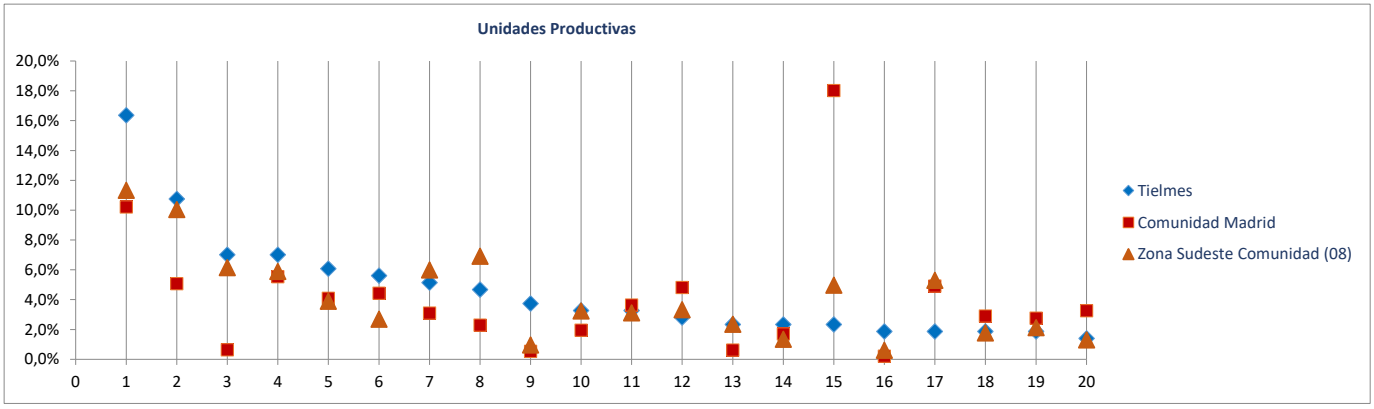


**Ranking 20 actividades económicas con más OCUPADOS** [R-66 Colectivo empresarial] [1 enero 2021]

| | | |
|---|---|---|
| 1º | Servicios de comidas y bebidas | 101 |
| 2º | Otras industrias manufacturas y reparación de maquinaria y equipo | 69 |
| 3º | Actividades sanitarias y de servicios sociales | 65 |
| 4º | Educación | 56 |
| 5º | Comercio minorista (excepto vehículos) | 53 |
| 6º | Comercio mayorista e intermediarios del comercio (exc. vehículos) | 47 |
| 7º | Agricultura, ganadería, caza, selvicultura y pesca | 30 |
| 8º | Actividades de construcción especializada | 26 |
| 9º | Construcción general | 23 |
| 10º | Actividades postales y de correos | 17 |
| 11º | Reparación y otros servicios personales | 16 |
| 12º | Transporte terrestre de mercancías y por tubería | 15 |
| 13º | Otras actividades administrativas | 13 |
| 14º | Actividades artísticas, recreativas y de entretenimiento | 11 |
| 15º | Comercio y reparación de vehículos | 9 |
| 16º | Fabricación de productos metálicos, excepto maquinaria y equipo | 6 |
| 17º | Intermediación financiera excepto seguros y fondos de pensiones | 6 |
| 18º | Admón publica, defensa, seguridad social y organismos extraterritoriales | 6 |
| 19º | Actividades de los hogares | 6 |
| 20º | Actividades jurídicas y de contabilidad | 5 |

**Comparativa 20 actividades económicas con más OCUPADOS en el municipio, la zona y la Región** [R66 - Colectivo empresarial] [1 enero 2021]

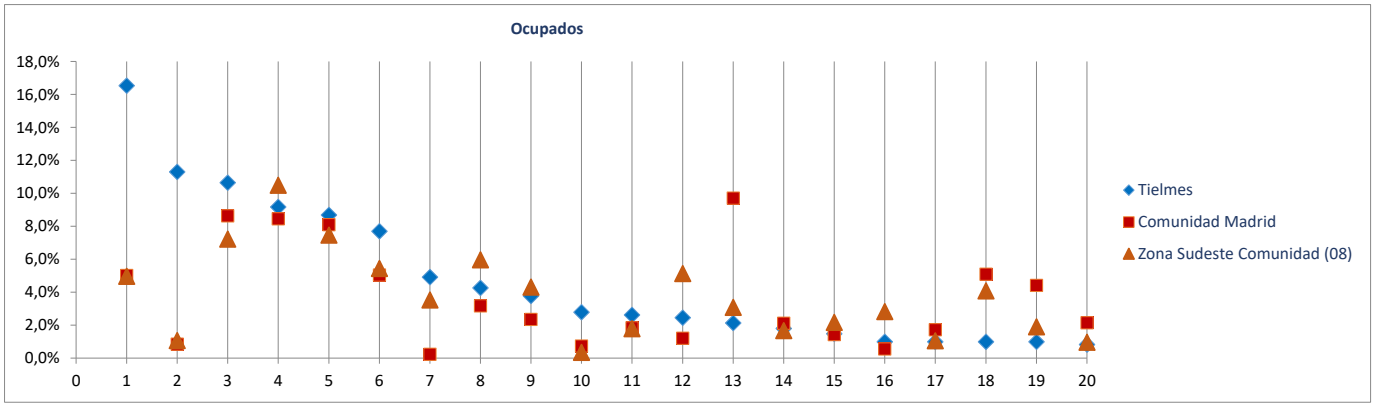

Radiografía de las zonas NUTS4 madrileñas

## BLOQUE 1. Datos geográficos y demográficos

### Zona Sudeste Comunidad (08)

# Titulcia

Ambite, Anchuelo, Belmonte de Tajo, Brea de Tajo, Campo Real, Carabaña, Colmenar de Oreja, Corpa, Chinchón, Estremera, Fuentidueña de Tajo, Loeches, Morata de Tajuña, Nuevo Baztán, Olmeda de las Fuentes, Orusco de Tajuña, Perales de Tajuña, Pezuela de las Torres, Pozuelo del Rey, Santorcaz, Los Santos de la Humosa, Tielmes, Titulcia, Torres de la Alameda, Valdaracete, Valdelaguna, Valdilecha, Valverde de Alcalá, Villaconejos, Villalbilla, Villamanrique de Tajo, Villar del Olmo, Villarejo de Salvanés

| | |
|---|---|
| **Superficie** (Km$^2$) | **10,1** |
| **Densidad de población** (1 enero 2021) [habitantes/km2] | **134** |

**Evolución 2009-2021 de la población empadronada** [personas] [datos a 1 de enero de cada año]

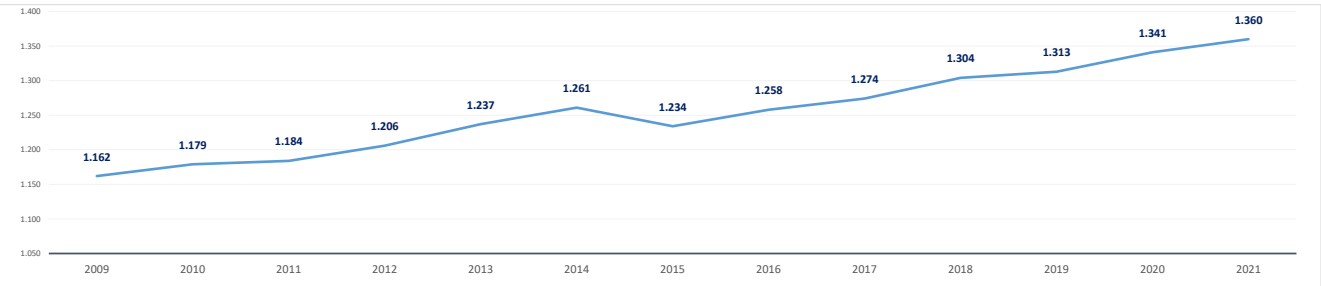


| | | | |
|---|---|---|---|
| **Población empadronada** (1 enero 2021) [personas] | **1.360** | | |
| **Edad media de la población** (2020) [años] | **41,3** | | |
| **Población 16-30 años** (1 enero 2021) [personas] | **218** | | |
| [% respecto del total de la población] | 16,0% | | |
| **Población extranjera** (1 enero 2021) [personas] | **109** | | |
| [% respecto del total de la población] | 8,0% | | |
| **Grado de juventud de la población** (población **≤ 15 años**) (1 enero 2021) [%] | **16,0%** | Nut: 16,6% | CM: 14,7% |
| **Grado de envejecimiento de la población** (población **≥ 65 años**) (1 enero 2021) [%] | **17,2%** | Nut: 14,9% | CM: 18,0% |
| **Proporción de dependencia** (1 enero 2021) [ratio:(poblac ≤15 años+≥65 años)/(poblac 16-64 años)] | **0,50** | Nut: 0,46 | CM: 0,49 |
| **Proporción de reemplazamiento** (1 enero 2021) [ratio: (población 16-40 años) / (población 41-65 años)] | **0,79** | Nut: 0,75 | CM: 0,79 |
| **Crecimiento de la población** empadronada [%] [enero 2020-enero 2021] | **1,4%** | | |
| **Crecimiento vegetativo** (2019) [número] **[nacimientos - defunciones]** [enero 2018-enero 2019] | **-6** | | |
| **Emigraciones al resto de Comunidades Autónomas** (2020) [número de bajas en el Padrón en la CM] | **27** | | |
| **Saldo migratorio** (2020) [número: inmigración - emigración.] | **37** | | |

**Evolución 2007-2020 de la edad media de la población** [años] [datos a 1 de enero de cada año]

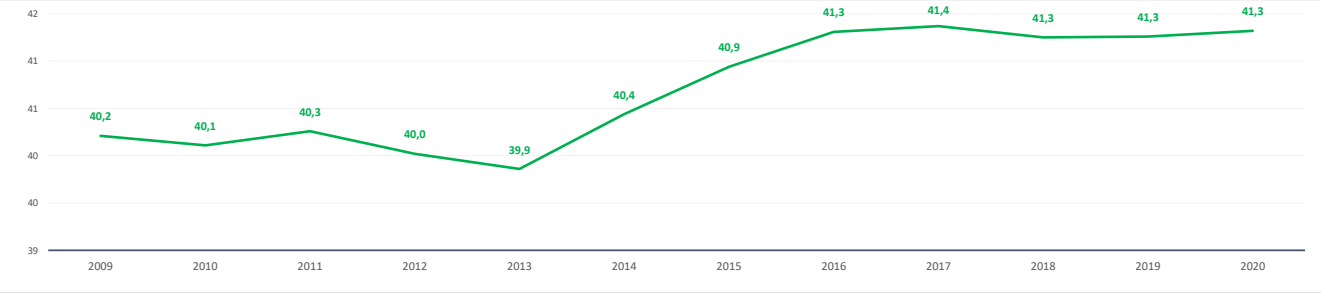


**Evolución 2009-2021 de la población ≤ 15 años y ≥ 65 años** [%] [datos a 1 de enero de cada año]

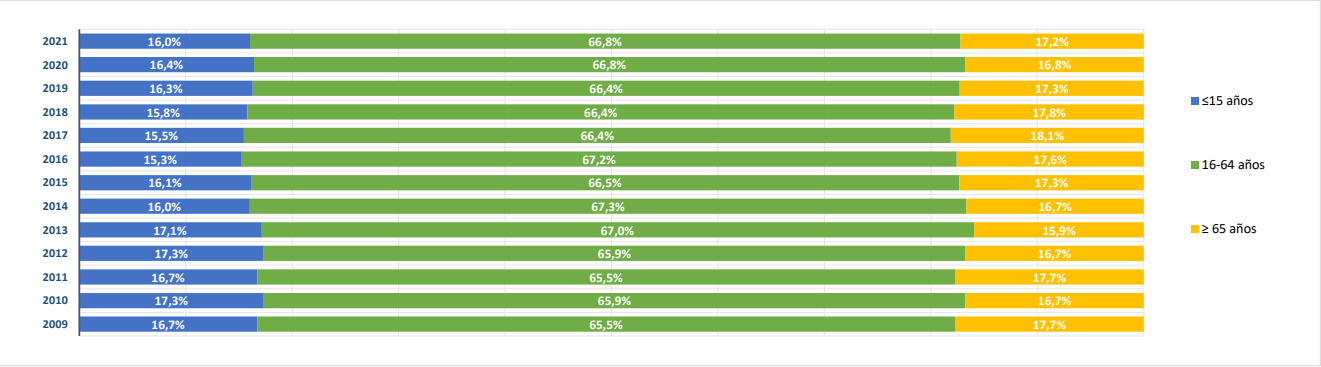

**BLOQUE 2. Mercado de trabajo y tejido productivo**

# Titulcia

**Zona Sudeste Comunidad (08)**

Ambite, Anchuelo, Belmonte de Tajo, Brea de Tajo, Campo Real, Carabaña, Colmenar de Oreja, Corpa, Chinchón, Estremera, Fuentidueña de Tajo, Loeches, Morata de Tajuña, Nuevo Baztán, Olmeda de las Fuentes, Orusco de Tajuña, Perales de Tajuña, Pezuela de las Torres, Pozuelo del Rey, Santorcaz, Los Santos de la Humosa, Tielmes, Titulcia, Torres de la Alameda, Valdaracete, Valdelaguna, Valdilecha, Valverde de Alcalá, Villaconejos, Villalbilla, Villamanrique de Tajo, Villar del Olmo, Villarejo de Salvanés

## 1. Mercado de trabajo: datos sobre trabajadores RESIDENTES en la zona/municipio

### 1a. Población de 16 a 64 años

| | |
|---|---|
| **Población de 16-64 años** [potencialmente activa] [Padrón municipal] [1 de enero 2021] | **891** |
| % sobre el total de la Comunidad de Madrid | 0,0% |

**Evolución de la población de 16-64 años** [en la zona o municipio de residencia]

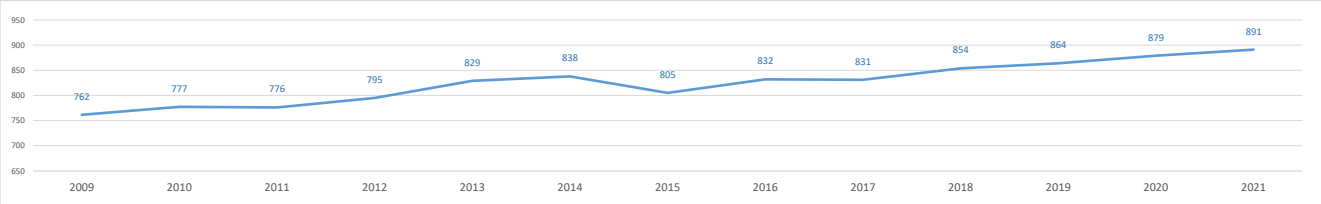


### 1b. Paro registrado

**Evolución del número de parados registrados** (en la zona o municipio de residencia) [Datos a 31 de marzo]

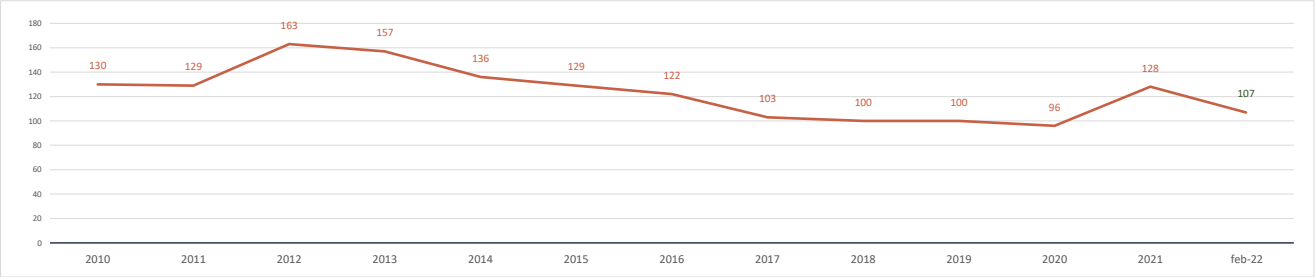


| | | |
|---|---|---|
| **Parados registrados (31 marzo 2021)** [zona/municipio de residencia] | | **128** |
| % respecto población 16-64 años de la zona o municipio | | 14,4% |
| **Parados registrados, edad ≤ 24 años** | **17** | |
| % respecto población 16-24 años de la zona o municipio | 13,3% | |
| **Parados registrados, edad 25-44 años** | **48** | |
| % respecto población 25-44 años de la zona o municipio | 13,8% | |
| **Parados registrados, edad ≥ 45 años** | **63** | |
| % respecto población 45-64 años de la zona o municipio | 15,1% | |
| **Parados registrados, hombres** | **56** | |
| % respecto población hombres de la zona o municipio | 12,4% | |
| **Parados registrados, mujeres** | **72** | |
| % respecto población mujeres de la zona o municipio | 16,4% | |

| | | |
|---|---|---|
| **Parados registrados (28 febrero 2022)** [zona/municipio de residencia] | | **107** |
| **Parados registrados, edad ≤ 24 años** | **9** | |
| **Parados registrados, edad 25-44 años** | **43** | |
| **Parados registrados, edad ≥ 45 años** | **55** | |
| **Parados registrados, hombres** | **42** | |
| **Parados registrados, mujeres** | **65** | |

**Gráfico comparativo Paro registrado últimos 3 años por Rango de Edad y Sexo**

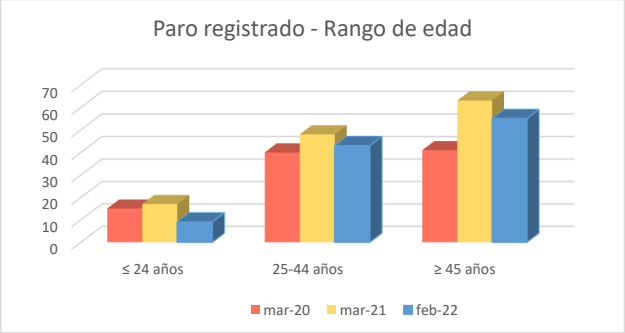


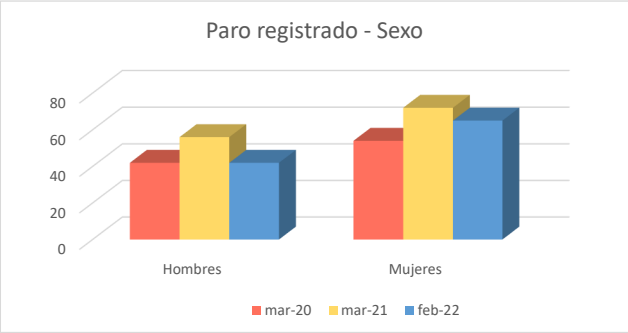

## 1c. Afiliados a la Seguridad Social por municipio de residencia del trabajador

| | |
|---|---|
| **Total Afiliados a la Seguridad Social**, por ubicación **residencia** (1 enero 2021) | **520** |
| % sobre el total de la Comunidad de Madrid | 0,02% |

| **Afiliados por intervalo de edad** (1/1/2021) | N | % |
|---|---|---|
| Afiliados a la Seguridad Social **< 30 años** | **76** | 14,6% |
| Afiliados a la Seguridad Social **30-49 años** | **261** | 50,2% |
| Afiliados a la Seguridad Social **≥ 50 años** | **183** | 35,2% |

| **Afiliados por grupo cotización** [régimen general] [1/1/2021] | N | % |
|---|---|---|
| Ingenieros/licenciados afiliados a la Seguridad Social | **25** | 4,8% |
| Ingenieros técnicos, peritos y ayudantes titulados afiliados a la Seguridad Socia | **23** | 4,4% |
| Jefes administrativos y de taller afiliados a la Seguridad Social | **16** | 3,1% |
| Ayudantes no titulados afiliados a la Seguridad Social | **22** | 4,2% |
| Oficiales administrativos afiliados a la Seguridad Social | **54** | 10,4% |
| Subalternos afiliados a la Seguridad Social | **29** | 5,6% |
| Auxiliares administrativos afiliados a la Seguridad Social | **56** | 10,8% |
| Oficiales de primera y segunda afiliados a la Seguridad Social | **78** | 15,0% |
| Oficiales de tercera y especialistas afiliados a la Seguridad Social | **37** | 7,1% |
| Peones afiliados a la Seguridad Social | **81** | 15,6% |
| Menores de dieciocho años afiliados a la Seguridad Social | **0** | 0,0% |
| Afiliados a la Seguridad Social sin grupo de cotización | **99** | 19,0% |

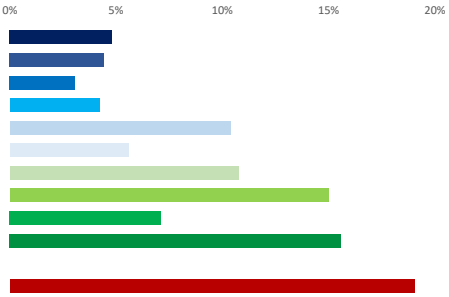


| **Afiliados por rama de actividad** (municipio de residencia) (1/1/2021) | N | % |
|---|---|---|
| Afiliados Seguridad Social, rama agricultura y ganadería | **4** | 0,8% |
| Afiliados Seguridad Social, rama minería, industria y energía | **53** | 10,2% |
| Afiliados Seguridad Social, rama de construcción | **56** | 10,8% |
| Afiliados Seguridad Social, rama de servicios de distribución y hostelería | **175** | 33,7% |
| Afiliados Seguridad Social, rama de servicios a empresas y financieros | **90** | 17,3% |
| Afiliados Seguridad Social, rama de otros servicios | **142** | 27,3% |

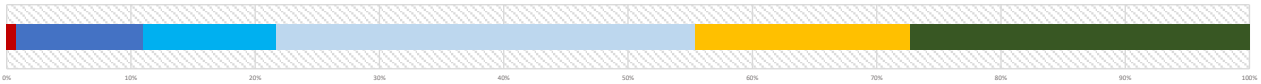


## 2. Mercado de trabajo: Tejido productivo de la zona/municipio (UNIDADES PRODUCTIVAS y OCUPADOS de esas Unidades productivas)

### 2a. Nº total de UNIDADES PRODUCTIVAS situadas en la zona/municipio

| | |
|---|---|
| **Unidades productivas** [colectivo empresarial] [1 de enero 2021] | **115** |
| % sobre el total de la Comunidad de Madrid | 0,0% |

### 2b. Nº de OCUPADOS en las unidades productivas situadas en la zona/municipio

| | |
|---|---|
| **Nº de ocupados** [Colectivo empresarial] [1 de enero 2021] | **300** |
| % sobre el total de la Comunidad de Madrid | 0,0% |

### 2c. Evolución del nº total de UNIDADES PRODUCTIVAS y de OCUPADOS situados en la zona/municipio

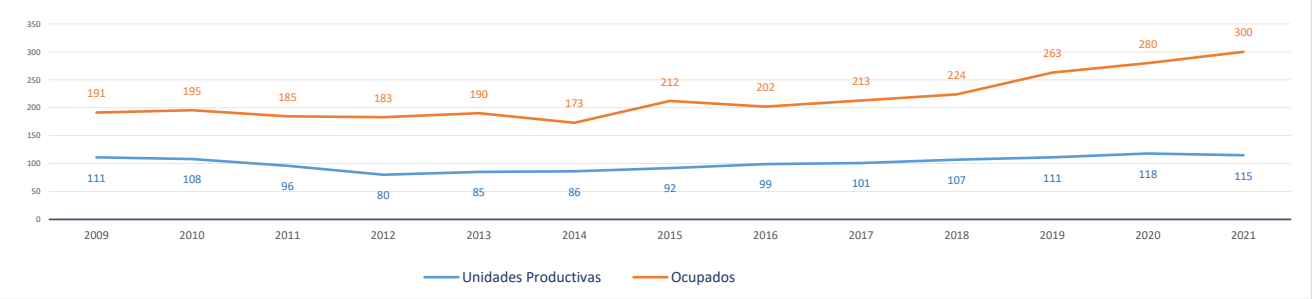


**Evolución cronológica de las UNIDADES PRODUCTIVAS en el municipio, la zona y la Región**

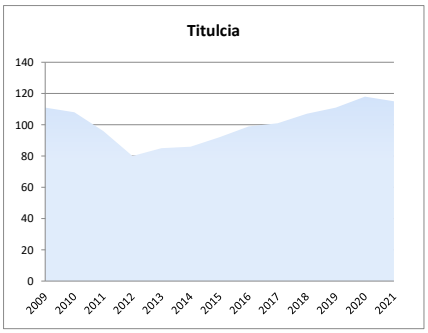


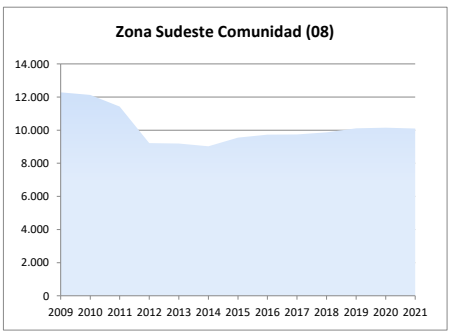


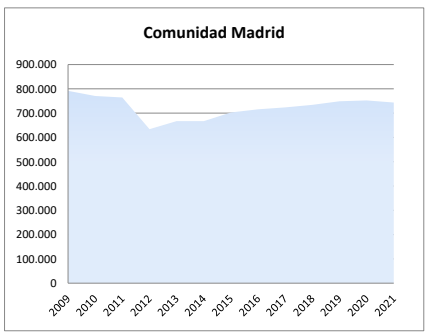

## 2d. Análisis por estrato de empleo

**Evolución del nº de UNIDADES PRODUCTIVAS situadas en la zona/municipio, según estrato de empleo 2009-2021** [datos a 1 de enero de cada año]

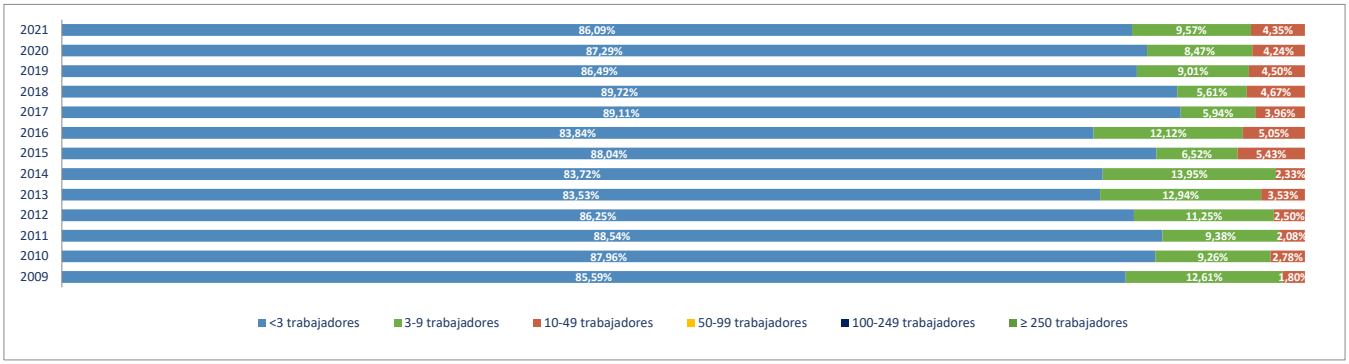


**Evolución del nº de OCUPADOS EN LAS UNIDADES PRODUCTIVAS situadas en la zona/municipio, según estrato de empleo 2009-2021** [ a 1 de enero de cada año]

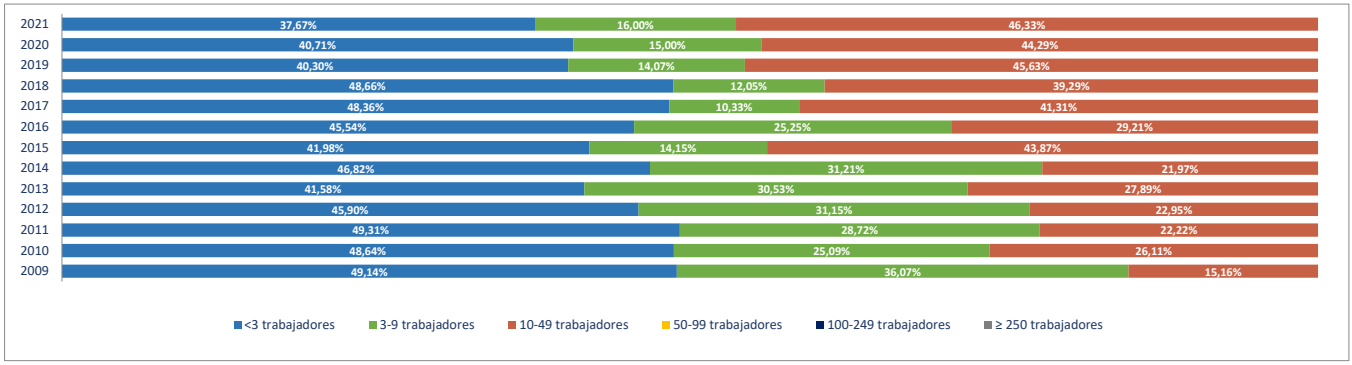


## 2e. Unidades productivas y ocupados por rama de actividad

| Total | Rama de actividad en 2021 [R-28 Colectivo empresarial] | Unidades product. | % | Ocupados | % |
|---|---|---|---|---|---|
| 1º | Agricultura, ganadería, caza, selvicultura y pesca | 6 | 5,22% | 10 | 3,33% |
| 2º | Minería, electricidad y agua | 1 | 0,87% | 2 | 0,67% |
| 3º | Industria de la alimentación, bebidas y tabaco | 1 | 0,87% | 3 | 1,00% |
| 4º | Industria textil, de la confección, cuero y calzado | 0 | 0,00% | 0 | 0,00% |
| 5º | Metálicas básicas e intermedias | 1 | 0,87% | 1 | 0,33% |
| 6º | Construcción de maquinaria y equipo mecánico | 1 | 0,87% | 1 | 0,33% |
| 7º | Construcción de maquinaria y equipo electrico, electrónico y óptico | 0 | 0,00% | 0 | 0,00% |
| 8º | Fabricación de material de transporte | 0 | 0,00% | 0 | 0,00% |
| 9º | Industria del papel y artes gráficas | 0 | 0,00% | 0 | 0,00% |
| 10º | Industria química, coquerias y refino de petroleo | 0 | 0,00% | 0 | 0,00% |
| 11º | Fabricación de otros productos minerales no metálicos | 2 | 1,74% | 7 | 2,33% |
| 12º | Industria de la madera, el caucho y otras industrias manufactureras | 2 | 1,74% | 2 | 0,67% |
| 13º | Construcción | 26 | 22,61% | 49 | 16,33% |
| 14º | Comercio mayorista e intermediarios del comercio (exc. vehículos) | 1 | 0,87% | 48 | 16,00% |
| 15º | Comercio minorista y comercio y reparación de vehículos | 19 | 16,52% | 36 | 12,00% |
| 16º | Hostelería | 13 | 11,30% | 22 | 7,33% |
| 17º | Transporte y almacenamiento | 14 | 12,17% | 15 | 5,00% |
| 18º | Información y comunicaciones | 0 | 0,00% | 0 | 0,00% |
| 19º | Actividades Inmobiliarias | 2 | 1,74% | 2 | 0,67% |
| 20º | Actividades profesionales, científicas y técnicas | 5 | 4,35% | 6 | 2,00% |
| 21º | Actividades administrativas y servicios auxiliares | 5 | 4,35% | 5 | 1,67% |
| 22º | Actividades financieras y de seguros | 1 | 0,87% | 1 | 0,33% |
| 23º | Admón publica, defensa, seguridad social y organismos extraterritoriales | 1 | 0,87% | 21 | 7,00% |
| 24º | Educación | 4 | 3,48% | 58 | 19,33% |
| 25º | Actividades sanitarias y de servicios sociales | 3 | 2,61% | 4 | 1,33% |
| 26º | Actividades artísticas, recreativas y de entretenimiento | 0 | 0,00% | 0 | 0,00% |
| 27º | Reparación y otros servicios personales | 2 | 1,74% | 2 | 0,67% |
| 28º | Actividades asociativas y de los hogares | 5 | 4,35% | 5 | 1,67% |

**Porcentaje de Unidades productivas y Ocupados por rama de actividad**

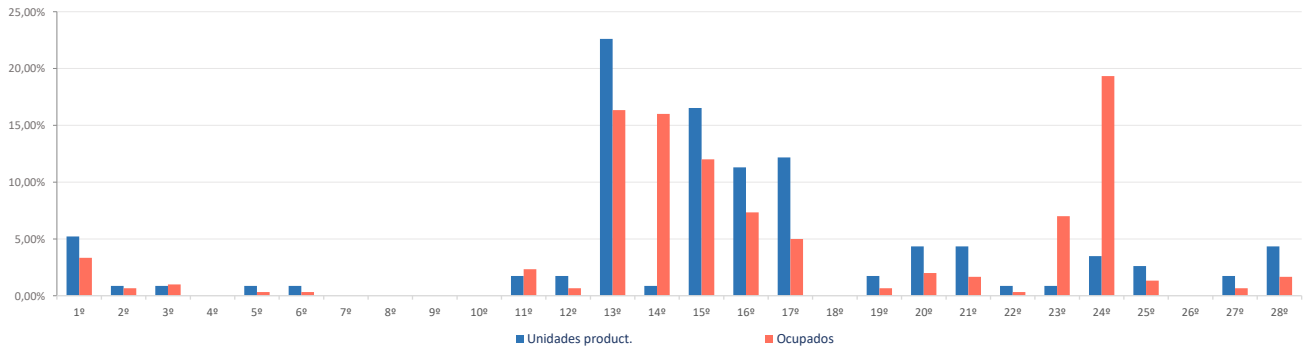

**Ranking 20 actividades económicas con más UNIDADES PRODUCTIVAS** [R-66 Colectivo empresarial] [1 enero 2021]

| | | |
|---|---|---|
| 1º | Actividades de construcción especializada | 19 |
| 2º | Comercio minorista (excepto vehículos) | 15 |
| 3º | Servicios de comidas y bebidas | 12 |
| 4º | Construcción general | 7 |
| 5º | Transporte terrestre de mercancías y por tubería | 7 |
| 6º | Agricultura, ganadería, caza, selvicultura y pesca | 6 |
| 7º | Actividades de los hogares | 5 |
| 8º | Comercio y reparación de vehículos | 4 |
| 9º | Servicios anexos al transporte | 4 |
| 10º | Educación | 4 |
| 11º | Otras actividades administrativas | 3 |
| 12º | Actividades sanitarias y de servicios sociales | 3 |
| 13º | Fabricación de cemento, cal, yeso y sus derivados | 2 |
| 14º | Transporte terrestre de viajeros | 2 |
| 15º | Actividades Inmobiliarias | 2 |
| 16º | Actividades jurídicas y de contabilidad | 2 |
| 17º | Actividades de alquiler | 2 |
| 18º | Reparación y otros servicios personales | 2 |
| 19º | Suministro de agua, saneamiento y gestión de residuos | 1 |
| 20º | Elaboración de bebidas e industria del tabaco | 1 |

**Comparativa 20 actividades económicas con más UNIDADES PRODUCTIVAS en el municipio, la zona y la Región** [R-66 Colectivo empresarial] [1 enero 2021]

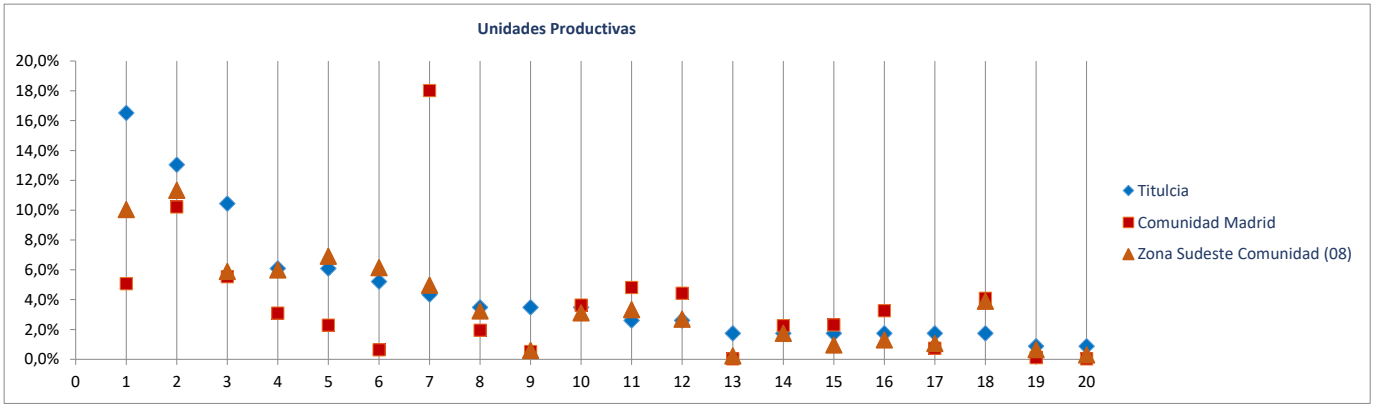


**Ranking 20 actividades económicas con más OCUPADOS** [R-66 Colectivo empresarial] [1 enero 2021]

| | | |
|---|---|---|
| 1º | Educación | 58 |
| 2º | Comercio mayorista e intermediarios del comercio (exc. vehículos) | 48 |
| 3º | Actividades de construcción especializada | 33 |
| 4º | Comercio minorista (excepto vehículos) | 31 |
| 5º | Admón publica, defensa, seguridad social y organismos extraterritoriales | 21 |
| 6º | Servicios de comidas y bebidas | 20 |
| 7º | Construcción general | 16 |
| 8º | Agricultura, ganadería, caza, selvicultura y pesca | 10 |
| 9º | Fabricación de cemento, cal, yeso y sus derivados | 7 |
| 10º | Transporte terrestre de mercancías y por tubería | 7 |
| 11º | Comercio y reparación de vehículos | 5 |
| 12º | Servicios anexos al transporte | 5 |
| 13º | Actividades de los hogares | 5 |
| 14º | Actividades sanitarias y de servicios sociales | 4 |
| 15º | Elaboración de bebidas e industria del tabaco | 3 |
| 16º | Actividades jurídicas y de contabilidad | 3 |
| 17º | Otras actividades administrativas | 3 |
| 18º | Suministro de agua, saneamiento y gestión de residuos | 2 |
| 19º | Alojamientos | 2 |
| 20º | Transporte terrestre de viajeros | 2 |

**Comparativa 20 actividades económicas con más OCUPADOS en el municipio, la zona y la Región** [R66 - Colectivo empresarial] [1 enero 2021]

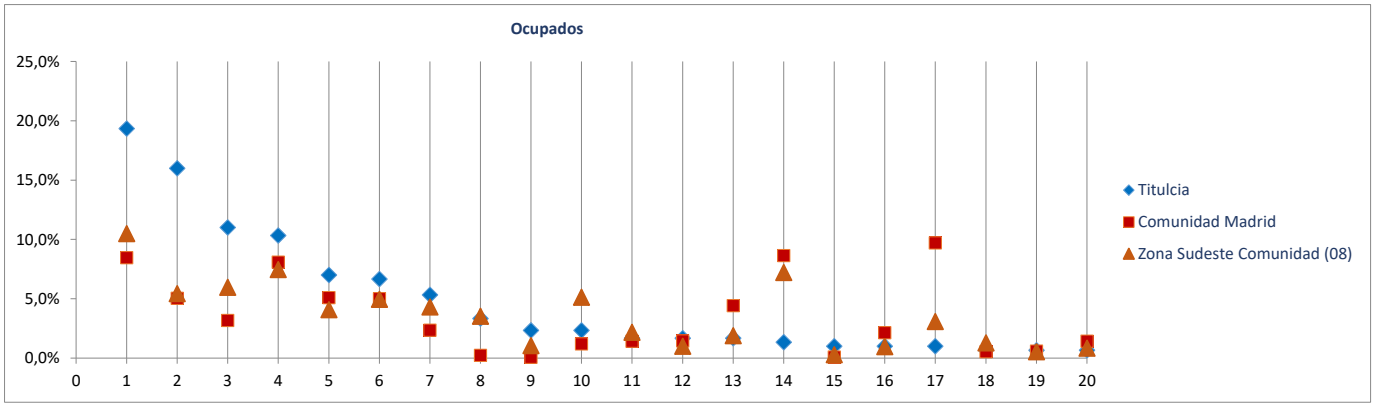

Radiografía de las zonas NUTS4 madrileñas

## BLOQUE 1. Datos geográficos y demográficos

# Torres de la Alameda

### Zona Sudeste Comunidad (08)

Ambite, Anchuelo, Belmonte de Tajo, Brea de Tajo, Campo Real, Carabaña, Colmenar de Oreja, Corpa, Chinchón, Estremera, Fuentidueña de Tajo, Loeches, Morata de Tajuña, Nuevo Baztán, Olmeda de las Fuentes, Orusco de Tajuña, Perales de Tajuña, Pezuela de las Torres, Pozuelo del Rey, Santorcaz, Los Santos de la Humosa, Tielmes, Titulcia, Torres de la Alameda, Valdaracete, Valdelaguna, Valdilecha, Valverde de Alcalá, Villaconejos, Villalbilla, Villamanrique de Tajo, Villar del Olmo, Villarejo de Salvanés

| | |
|---|---|
| **Superficie** (Km$^2$) | **43,4** |
| **Densidad de población** (1 enero 2021) [habitantes/km2] | **178** |

**Evolución 2009-2021 de la población empadronada** [personas] [datos a 1 de enero de cada año]

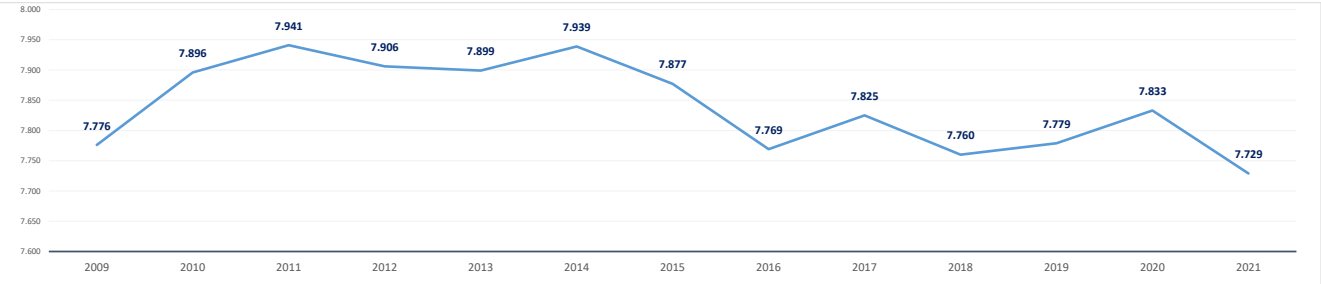


| | | | |
|---|---|---|---|
| **Población empadronada** (1 enero 2021) [personas] | **7.729** | | |
| **Edad media de la población** (2020) [años] | **40,2** | | |
| **Población 16-30 años** (1 enero 2021) [personas] | **1.260** | | |
| [% respecto del total de la población] | 16,3% | | |
| **Población extranjera** (1 enero 2021) [personas] | **811** | | |
| [% respecto del total de la población] | 10,5% | | |
| **Grado de juventud de la población** (población **≤ 15 años**) (1 enero 2021) [%] | **16,4%** | Nut: 16,6% | CM: 14,7% |
| **Grado de envejecimiento de la población** (población **≥ 65 años**) (1 enero 2021) [%] | **14,4%** | Nut: 14,9% | CM: 18,0% |
| **Proporción de dependencia** (1 enero 2021) [ratio:(poblac ≤15 años+≥65 años)/(poblac 16-64 años)] | **0,45** | Nut: 0,46 | CM: 0,49 |
| **Proporción de reemplazamiento** (1 enero 2021) [ratio: (población 16-40 años) / (población 41-65 años)] | **0,73** | Nut: 0,75 | CM: 0,79 |
| **Crecimiento de la población** empadronada [%] [enero 2020-enero 2021] | **-1,3%** | | |
| **Crecimiento vegetativo** (2019) [número] **[nacimientos - defunciones]** [enero 2018-enero 2019] | **-9** | | |
| **Emigraciones al resto de Comunidades Autónomas** (2020) [número de bajas en el Padrón en la CM] | **104** | | |
| **Saldo migratorio** (2020) [número: inmigración - emigración.] | **-32** | | |

**Evolución 2007-2020 de la edad media de la población** [años] [datos a 1 de enero de cada año]

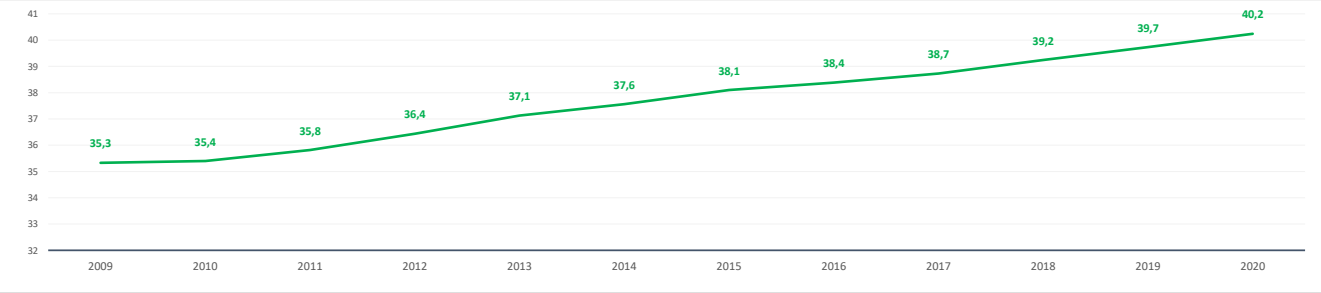


**Evolución 2009-2021 de la población ≤ 15 años y ≥ 65 años** [%] [datos a 1 de enero de cada año]

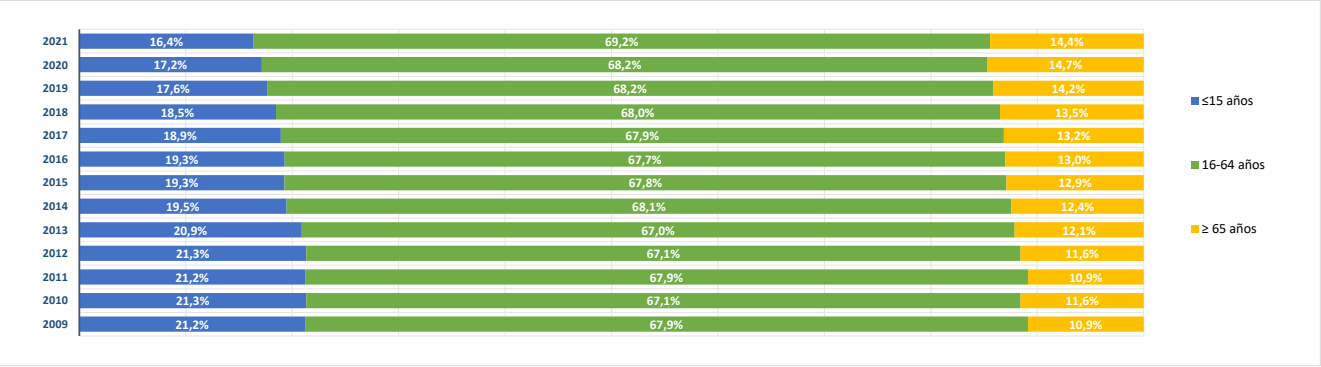

**BLOQUE 2. Mercado de trabajo y tejido productivo**

**Zona Sudeste Comunidad (08)**

# Torres de la Alameda

Ambite, Anchuelo, Belmonte de Tajo, Brea de Tajo, Campo Real, Carabaña, Colmenar de Oreja, Corpa, Chinchón, Estremera, Fuentidueña de Tajo, Loeches, Morata de Tajuña, Nuevo Baztán, Olmeda de las Fuentes, Orusco de Tajuña, Perales de Tajuña, Pezuela de las Torres, Pozuelo del Rey, Santorcaz, Los Santos de la Humosa, Tielmes, Titulcia, Torres de la Alameda, Valdaracete, Valdelaguna, Valdilecha, Valverde de Alcalá, Villaconejos, Villalbilla, Villamanrique de Tajo, Villar del Olmo, Villarejo de Salvanés

## 1. Mercado de trabajo: datos sobre trabajadores RESIDENTES en la zona/municipio

### 1a. Población de 16 a 64 años

| | |
|---|---|
| **Población de 16-64 años** [potencialmente activa] [Padrón municipal] [1 de enero 2021] | **5.250** |
| % sobre el total de la Comunidad de Madrid | 0,1% |

**Evolución de la población de 16-64 años** [en la zona o municipio de residencia]

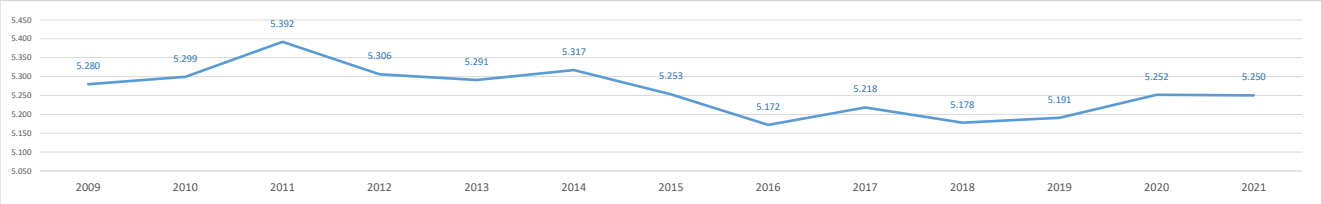


### 1b. Paro registrado

**Evolución del número de parados registrados** (en la zona o municipio de residencia) [Datos a 31 de marzo]

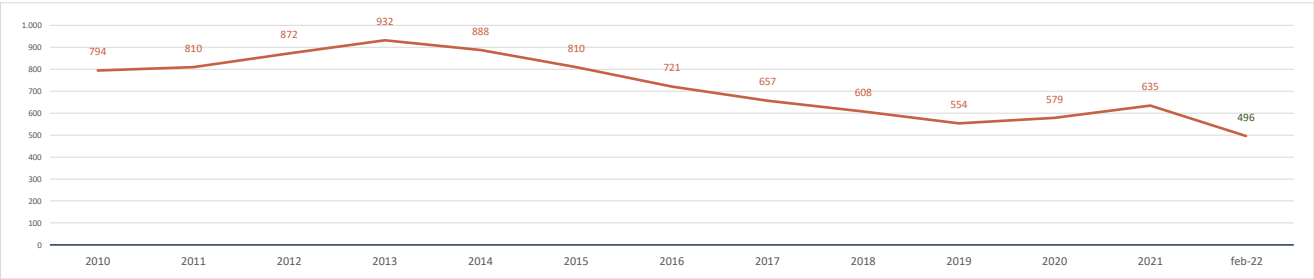


| | | |
|---|---|---|
| **Parados registrados (31 marzo 2021)** [zona/municipio de residencia] | | **635** |
| % respecto población 16-64 años de la zona o municipio | | 12,1% |
| **Parados registrados, edad ≤ 24 años** | **87** | |
| % respecto población 16-24 años de la zona o municipio | 10,3% | |
| **Parados registrados, edad 25-44 años** | **265** | |
| % respecto población 25-44 años de la zona o municipio | 12,7% | |
| **Parados registrados, edad ≥ 45 años** | **283** | |
| % respecto población 45-64 años de la zona o municipio | 12,2% | |
| **Parados registrados, hombres** | **261** | |
| % respecto población hombres de la zona o municipio | 9,6% | |
| **Parados registrados, mujeres** | **374** | |
| % respecto población mujeres de la zona o municipio | 14,8% | |

| | | |
|---|---|---|
| **Parados registrados (28 febrero 2022)** [zona/municipio de residencia] | | **496** |
| **Parados registrados, edad ≤ 24 años** | **52** | |
| **Parados registrados, edad 25-44 años** | **183** | |
| **Parados registrados, edad ≥ 45 años** | **261** | |
| **Parados registrados, hombres** | **198** | |
| **Parados registrados, mujeres** | **298** | |

**Gráfico comparativo Paro registrado últimos 3 años por Rango de Edad y Sexo**

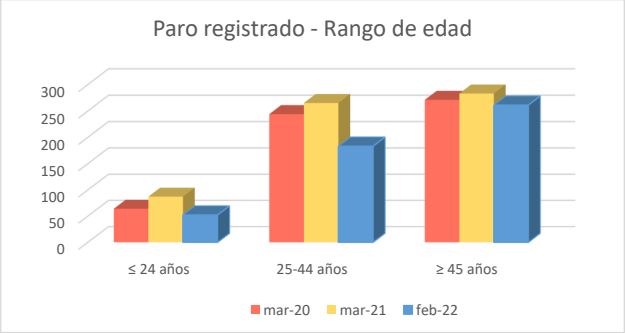


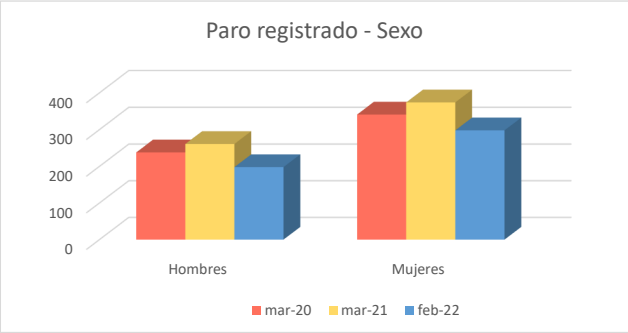

## 1c. Afiliados a la Seguridad Social por municipio de residencia del trabajador

| | |
|---|---|
| **Total Afiliados a la Seguridad Social**, por ubicación **residencia** (1 enero 2021) | **3.092** |
| % sobre el total de la Comunidad de Madrid | 0,10% |

| **Afiliados por intervalo de edad** (1/1/2021) | N | % |
|---|---|---|
| Afiliados a la Seguridad Social **< 30 años** | **420** | 13,6% |
| Afiliados a la Seguridad Social **30-49 años** | **1.714** | 55,4% |
| Afiliados a la Seguridad Social **≥ 50 años** | **958** | 31,0% |

| **Afiliados por grupo cotización** [régimen general] [1/1/2021] | N | % |
|---|---|---|
| Ingenieros/licenciados afiliados a la Seguridad Social | **151** | 4,9% |
| Ingenieros técnicos, peritos y ayudantes titulados afiliados a la Seguridad Socia | **123** | 4,0% |
| Jefes administrativos y de taller afiliados a la Seguridad Social | **127** | 4,1% |
| Ayudantes no titulados afiliados a la Seguridad Social | **88** | 2,8% |
| Oficiales administrativos afiliados a la Seguridad Social | **303** | 9,8% |
| Subalternos afiliados a la Seguridad Social | **187** | 6,0% |
| Auxiliares administrativos afiliados a la Seguridad Social | **362** | 11,7% |
| Oficiales de primera y segunda afiliados a la Seguridad Social | **465** | 15,0% |
| Oficiales de tercera y especialistas afiliados a la Seguridad Social | **262** | 8,5% |
| Peones afiliados a la Seguridad Social | **433** | 14,0% |
| Menores de dieciocho años afiliados a la Seguridad Social | **2** | 0,1% |
| Afiliados a la Seguridad Social sin grupo de cotización | **589** | 19,0% |

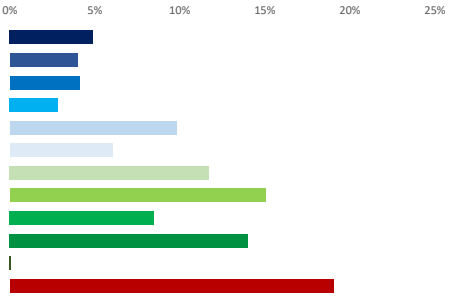


| **Afiliados por rama de actividad** (municipio de residencia) (1/1/2021) | N | % |
|---|---|---|
| Afiliados Seguridad Social, rama agricultura y ganadería | **18** | 0,6% |
| Afiliados Seguridad Social, rama minería, industria y energía | **568** | 18,4% |
| Afiliados Seguridad Social, rama de construcción | **188** | 6,1% |
| Afiliados Seguridad Social, rama de servicios de distribución y hostelería | **1.114** | 36,0% |
| Afiliados Seguridad Social, rama de servicios a empresas y financieros | **543** | 17,6% |
| Afiliados Seguridad Social, rama de otros servicios | **661** | 21,4% |

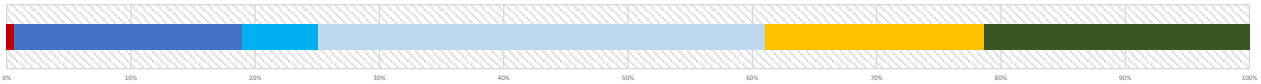


## 2. Mercado de trabajo: Tejido productivo de la zona/municipio (UNIDADES PRODUCTIVAS y OCUPADOS de esas Unidades productivas)

### 2a. Nº total de UNIDADES PRODUCTIVAS situadas en la zona/municipio

| | |
|---|---|
| **Unidades productivas** [colectivo empresarial] [1 de enero 2021] | **835** |
| % sobre el total de la Comunidad de Madrid | 0,1% |

### 2b. Nº de OCUPADOS en las unidades productivas situadas en la zona/municipio

| | |
|---|---|
| **Nº de ocupados** [Colectivo empresarial] [1 de enero 2021] | **2.888** |
| % sobre el total de la Comunidad de Madrid | 0,1% |

### 2c. Evolución del nº total de UNIDADES PRODUCTIVAS y de OCUPADOS situados en la zona/municipio

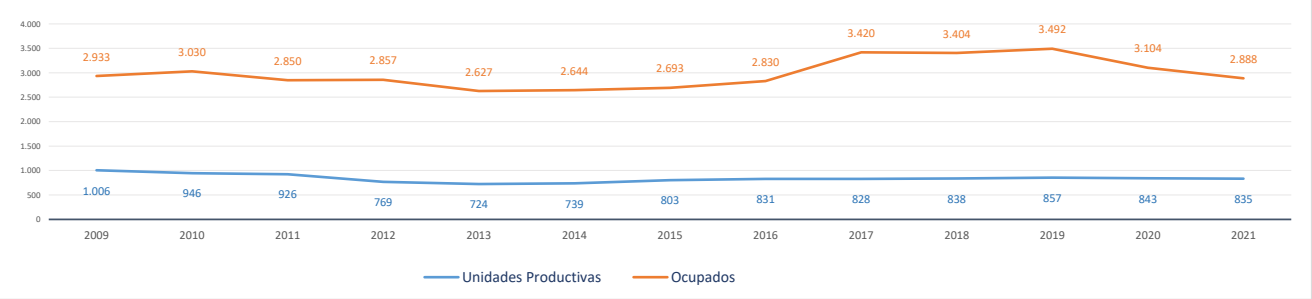


**Evolución cronológica de las UNIDADES PRODUCTIVAS en el municipio, la zona y la Región**

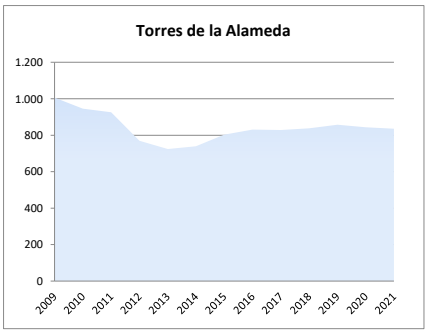


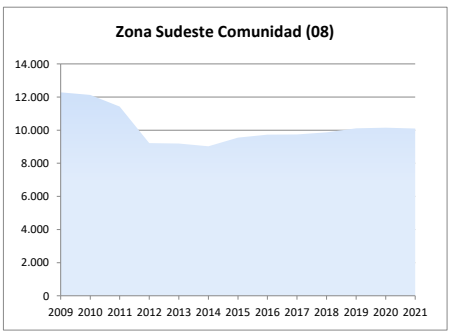


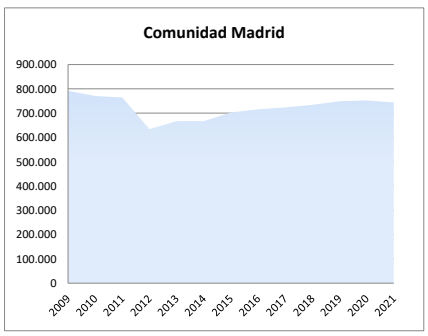

## 2d. Análisis por estrato de empleo

**Evolución del nº de UNIDADES PRODUCTIVAS situadas en la zona/municipio, según estrato de empleo 2009-2021** [datos a 1 de enero de cada año]

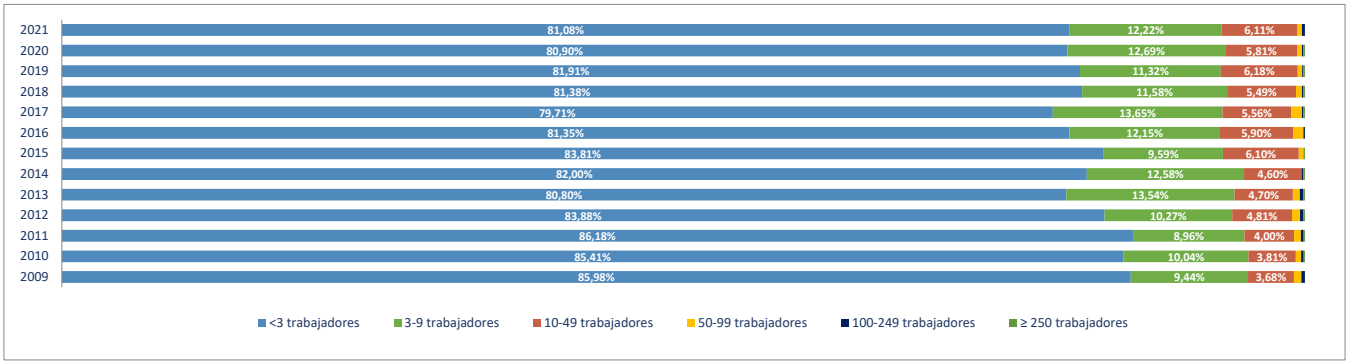


**Evolución del nº de OCUPADOS EN LAS UNIDADES PRODUCTIVAS situadas en la zona/municipio, según estrato de empleo 2009-2021** [ a 1 de enero de cada año]

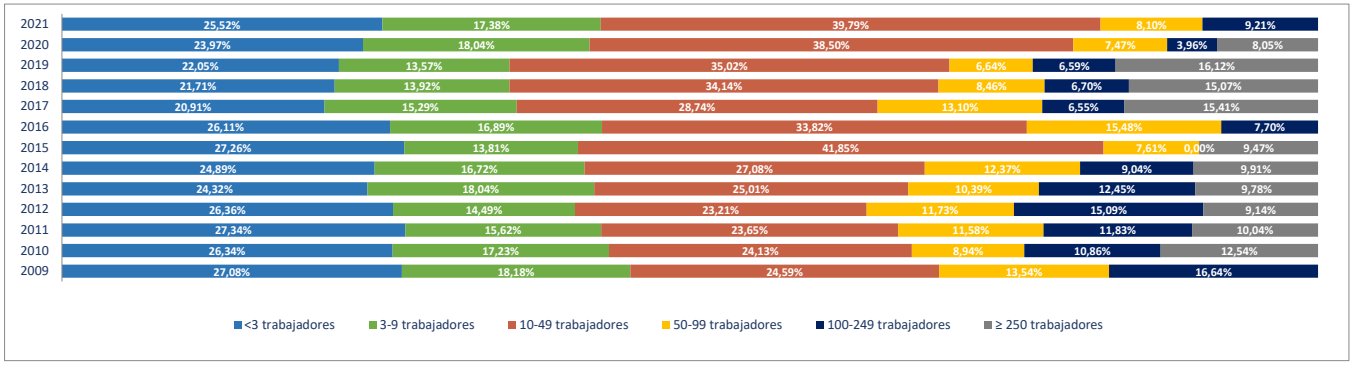


## 2e. Unidades productivas y ocupados por rama de actividad

| Total | Rama de actividad en 2021 [R-28 Colectivo empresarial] | Unidades product. | % | Ocupados | % |
|---|---|---|---|---|---|
| 1º | Agricultura, ganadería, caza, selvicultura y pesca | 14 | 1,68% | 17 | 0,59% |
| 2º | Minería, electricidad y agua | 3 | 0,36% | 5 | 0,17% |
| 3º | Industria de la alimentación, bebidas y tabaco | 9 | 1,08% | 68 | 2,35% |
| 4º | Industria textil, de la confección, cuero y calzado | 11 | 1,32% | 24 | 0,83% |
| 5º | Metálicas básicas e intermedias | 45 | 5,39% | 111 | 3,84% |
| 6º | Construcción de maquinaria y equipo mecánico | 9 | 1,08% | 66 | 2,29% |
| 7º | Construcción de maquinaria y equipo electrico, electrónico y óptico | 4 | 0,48% | 12 | 0,42% |
| 8º | Fabricación de material de transporte | 5 | 0,60% | 11 | 0,38% |
| 9º | Industria del papel y artes gráficas | 18 | 2,16% | 96 | 3,32% |
| 10º | Industria química, coquerias y refino de petroleo | 8 | 0,96% | 57 | 1,97% |
| 11º | Fabricación de otros productos minerales no metálicos | 3 | 0,36% | 4 | 0,14% |
| 12º | Industria de la madera, el caucho y otras industrias manufactureras | 31 | 3,71% | 195 | 6,75% |
| 13º | Construcción | 106 | 12,69% | 216 | 7,48% |
| 14º | Comercio mayorista e intermediarios del comercio (exc. vehículos) | 44 | 5,27% | 249 | 8,62% |
| 15º | Comercio minorista y comercio y reparación de vehículos | 158 | 18,92% | 349 | 12,08% |
| 16º | Hostelería | 49 | 5,87% | 292 | 10,11% |
| 17º | Transporte y almacenamiento | 100 | 11,98% | 199 | 6,89% |
| 18º | Información y comunicaciones | 10 | 1,20% | 10 | 0,35% |
| 19º | Actividades Inmobiliarias | 4 | 0,48% | 6 | 0,21% |
| 20º | Actividades profesionales, científicas y técnicas | 42 | 5,03% | 52 | 1,80% |
| 21º | Actividades administrativas y servicios auxiliares | 35 | 4,19% | 221 | 7,65% |
| 22º | Actividades financieras y de seguros | 13 | 1,56% | 33 | 1,14% |
| 23º | Admón publica, defensa, seguridad social y organismos extraterritoriales | 3 | 0,36% | 42 | 1,45% |
| 24º | Educación | 27 | 3,23% | 212 | 7,34% |
| 25º | Actividades sanitarias y de servicios sociales | 14 | 1,68% | 213 | 7,38% |
| 26º | Actividades artísticas, recreativas y de entretenimiento | 13 | 1,56% | 31 | 1,07% |
| 27º | Reparación y otros servicios personales | 32 | 3,83% | 68 | 2,35% |
| 28º | Actividades asociativas y de los hogares | 25 | 2,99% | 29 | 1,00% |

**Porcentaje de Unidades productivas y Ocupados por rama de actividad**

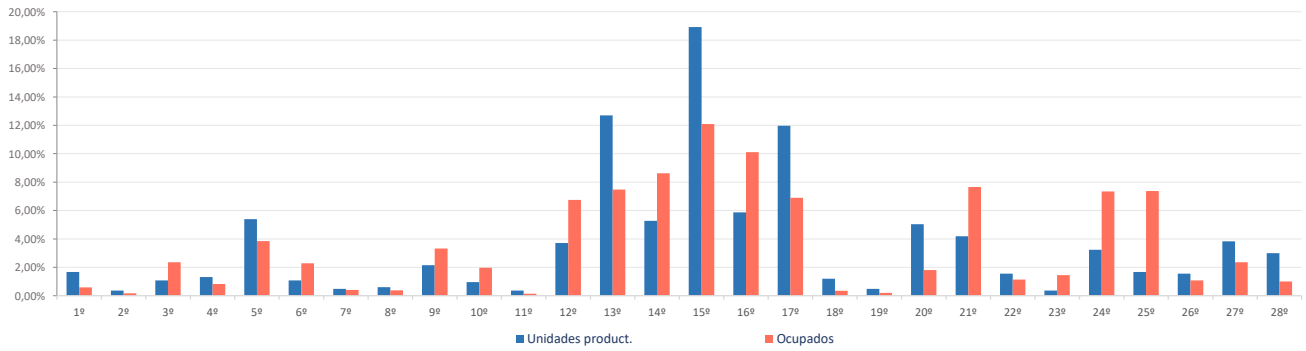

**Ranking 20 actividades económicas con más UNIDADES PRODUCTIVAS** [R-66 Colectivo empresarial] [1 enero 2021]

| | | |
|---|---|---|
| 1º | Comercio minorista (excepto vehículos) | 105 |
| 2º | Actividades de construcción especializada | 73 |
| 3º | Transporte terrestre de mercancías y por tubería | 72 |
| 4º | Comercio y reparación de vehículos | 53 |
| 5º | Servicios de comidas y bebidas | 49 |
| 6º | Comercio mayorista e intermediarios del comercio (exc. vehículos) | 44 |
| 7º | Fabricación de productos metálicos, excepto maquinaria y equipo | 39 |
| 8º | Construcción general | 33 |
| 9º | Reparación y otros servicios personales | 32 |
| 10º | Otras actividades administrativas | 28 |
| 11º | Educación | 27 |
| 12º | Actividades de los hogares | 24 |
| 13º | Actividades jurídicas y de contabilidad | 18 |
| 14º | Transporte terrestre de viajeros | 17 |
| 15º | Agricultura, ganadería, caza, selvicultura y pesca | 14 |
| 16º | Actividades sanitarias y de servicios sociales | 14 |
| 17º | Otras industrias manufacturas y reparación de maquinaria y equipo | 13 |
| 18º | Actividades artísticas, recreativas y de entretenimiento | 13 |
| 19º | Artes gráficas | 11 |
| 20º | Servicios, ensayos y análisis técnicos | 10 |

**Comparativa 20 actividades económicas con más UNIDADES PRODUCTIVAS en el municipio, la zona y la Región** [R-66 Colectivo empresarial] [1 enero 2021]

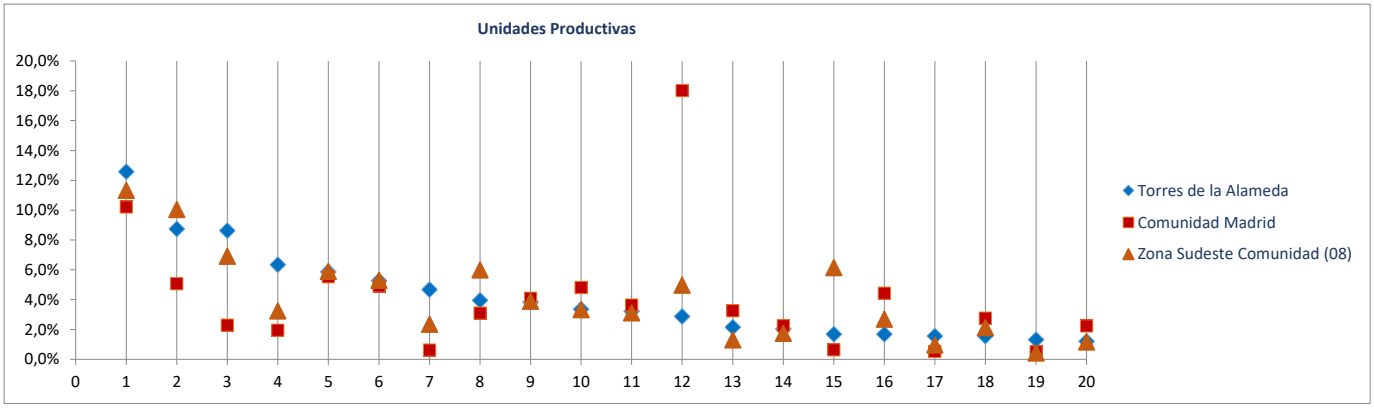


**Ranking 20 actividades económicas con más OCUPADOS** [R-66 Colectivo empresarial] [1 enero 2021]

| | | |
|---|---|---|
| 1º | Servicios de comidas y bebidas | 292 |
| 2º | Comercio mayorista e intermediarios del comercio (exc. vehículos) | 249 |
| 3º | Comercio minorista (excepto vehículos) | 217 |
| 4º | Actividades sanitarias y de servicios sociales | 213 |
| 5º | Educación | 212 |
| 6º | Otras actividades administrativas | 208 |
| 7º | Actividades de construcción especializada | 142 |
| 8º | Comercio y reparación de vehículos | 132 |
| 9º | Transporte terrestre de mercancías y por tubería | 116 |
| 10º | Fabricación de productos metálicos, excepto maquinaria y equipo | 89 |
| 11º | Construcción general | 74 |
| 12º | Artes gráficas | 73 |
| 13º | Otras industrias manufacturas y reparación de maquinaria y equipo | 70 |
| 14º | Otras industrias alimenticias | 68 |
| 15º | Reparación y otros servicios personales | 68 |
| 16º | Construcción de maquinaria y equipo mecánico | 66 |
| 17º | Fabricación de muebles | 59 |
| 18º | Servicios anexos al transporte | 59 |
| 19º | Admón publica, defensa, seguridad social y organismos extraterritoriales | 42 |
| 20º | Fabricación de productos de caucho y materias plásticas | 40 |

**Comparativa 20 actividades económicas con más OCUPADOS en el municipio, la zona y la Región** [R66 - Colectivo empresarial] [1 enero 2021]

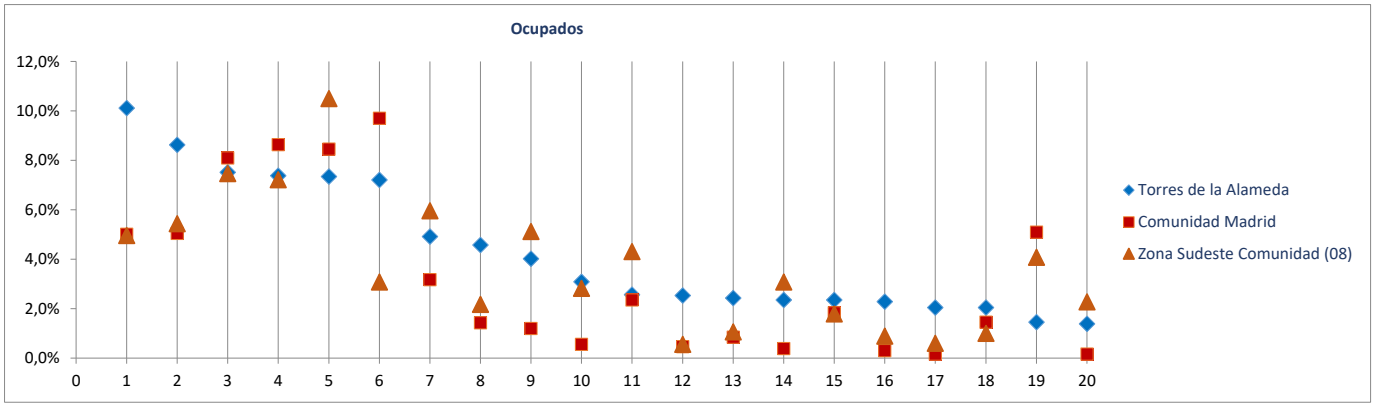

Radiografía de las zonas NUTS4 madrileñas

## BLOQUE 1. Datos geográficos y demográficos

# Valdaracete

### Zona Sudeste Comunidad (08)

Ambite, Anchuelo, Belmonte de Tajo, Brea de Tajo, Campo Real, Carabaña, Colmenar de Oreja, Corpa, Chinchón, Estremera, Fuentidueña de Tajo, Loeches, Morata de Tajuña, Nuevo Baztán, Olmeda de las Fuentes, Orusco de Tajuña, Perales de Tajuña, Pezuela de las Torres, Pozuelo del Rey, Santorcaz, Los Santos de la Humosa, Tielmes, Titulcia, Torres de la Alameda, Valdaracete, Valdelaguna, Valdilecha, Valverde de Alcalá, Villaconejos, Villalbilla, Villamanrique de Tajo, Villar del Olmo, Villarejo de Salvanés

| | |
|---|---|
| **Superficie** (Km$^2$) | **63,9** |
| **Densidad de población** (1 enero 2021) [habitantes/km2] | **10** |

**Evolución 2009-2021 de la población empadronada** [personas] [datos a 1 de enero de cada año]

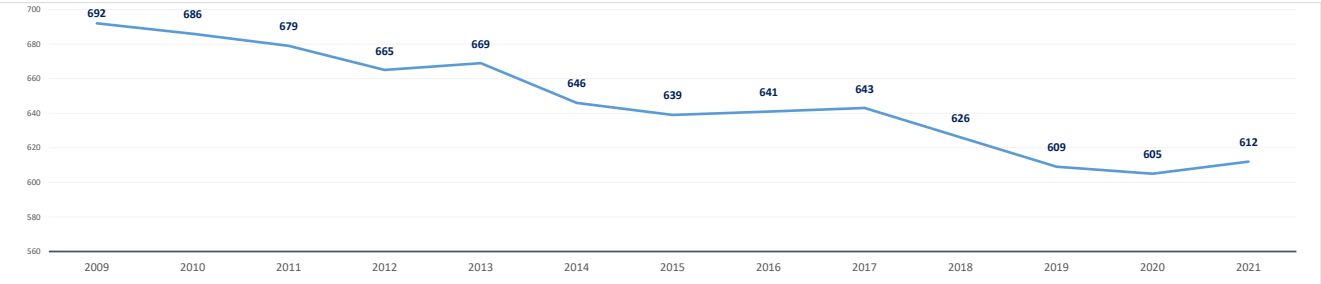


| | |
|---|---|
| **Población empadronada** (1 enero 2021) [personas] | **612** |
| **Edad media de la población** (2020) [años] | **45,8** |
| **Población 16-30 años** (1 enero 2021) [personas] | **97** |
| [% respecto del total de la población] | 15,8% |
| **Población extranjera** (1 enero 2021) [personas] | **47** |
| [% respecto del total de la población] | 7,7% |

| | | | |
|---|---|---|---|
| **Grado de juventud de la población** (población **≤ 15 años**) (1 enero 2021) [%] | **11,0%** | Nut: 16,6% | CM: 14,7% |
| **Grado de envejecimiento de la población** (población **≥ 65 años**) (1 enero 2021) [%] | **23,2%** | Nut: 14,9% | CM: 18,0% |
| **Proporción de dependencia** (1 enero 2021) [ratio:(poblac ≤15 años+≥65 años)/(poblac 16-64 años)] | **0,52** | Nut: 0,46 | CM: 0,49 |
| **Proporción de reemplazamiento** (1 enero 2021) [ratio: (población 16-40 años) / (población 41-65 años)] | **0,78** | Nut: 0,75 | CM: 0,79 |

| | |
|---|---|
| **Crecimiento de la población** empadronada [%] [enero 2020-enero 2021] | **1,2%** |
| **Crecimiento vegetativo** (2019) [número] **[nacimientos - defunciones]** [enero 2018-enero 2019] | **-2** |
| **Emigraciones al resto de Comunidades Autónomas** (2020) [número de bajas en el Padrón en la CM] | **2** |
| **Saldo migratorio** (2020) [número: inmigración - emigración.] | **17** |

**Evolución 2007-2020 de la edad media de la población** [años] [datos a 1 de enero de cada año]

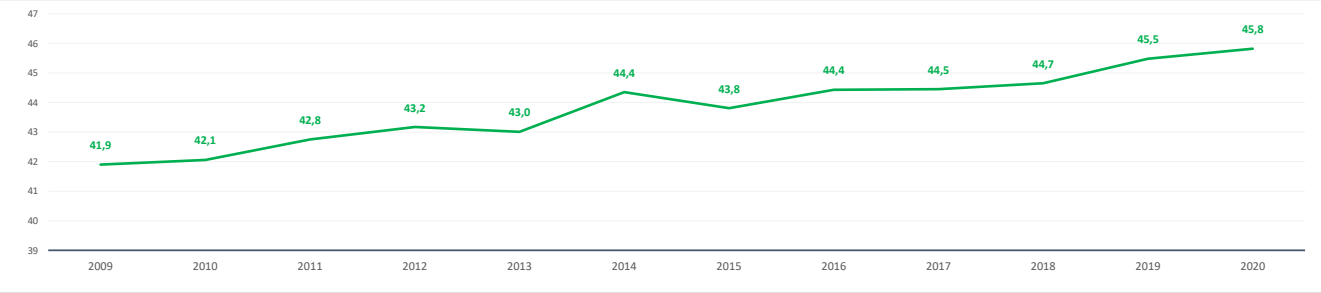


**Evolución 2009-2021 de la población ≤ 15 años y ≥ 65 años** [%] [datos a 1 de enero de cada año]

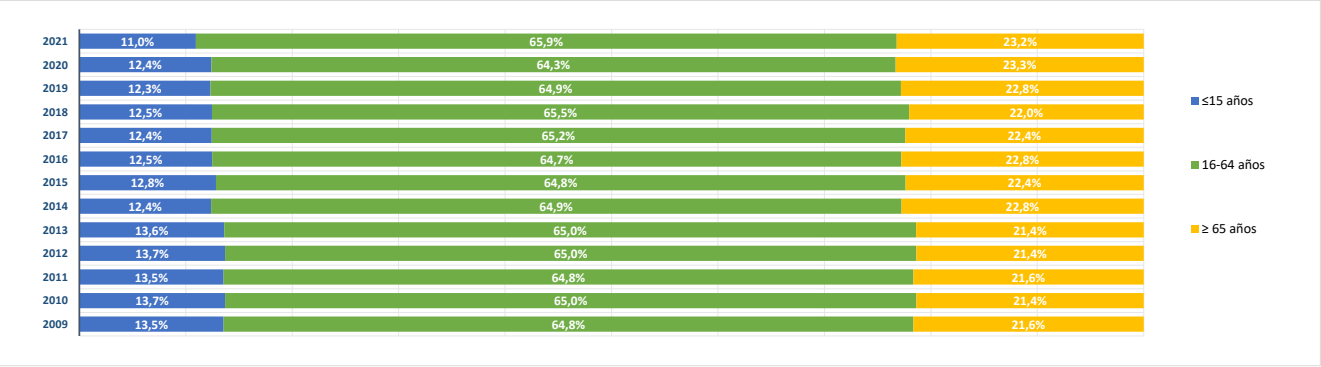

**BLOQUE 2. Mercado de trabajo y tejido productivo**

**Zona Sudeste Comunidad (08)**

# Valdaracete

Ambite, Anchuelo, Belmonte de Tajo, Brea de Tajo, Campo Real, Carabaña, Colmenar de Oreja, Corpa, Chinchón, Estremera, Fuentidueña de Tajo, Loeches, Morata de Tajuña, Nuevo Baztán, Olmeda de las Fuentes, Orusco de Tajuña, Perales de Tajuña, Pezuela de las Torres, Pozuelo del Rey, Santorcaz, Los Santos de la Humosa, Tielmes, Titulcia, Torres de la Alameda, Valdaracete, Valdelaguna, Valdilecha, Valverde de Alcalá, Villaconejos, Villalbilla, Villamanrique de Tajo, Villar del Olmo, Villarejo de Salvanés

## 1. Mercado de trabajo: datos sobre trabajadores RESIDENTES en la zona/municipio

### 1a. Población de 16 a 64 años

| | |
|---|---|
| **Población de 16-64 años** [potencialmente activa] [Padrón municipal] [1 de enero 2021] | **394** |
| % sobre el total de la Comunidad de Madrid | 0,0% |

**Evolución de la población de 16-64 años** [en la zona o municipio de residencia]

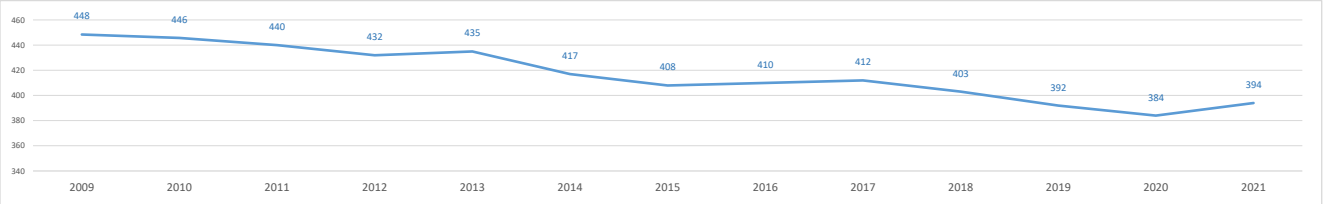


### 1b. Paro registrado

**Evolución del número de parados registrados** (en la zona o municipio de residencia) [Datos a 31 de marzo]

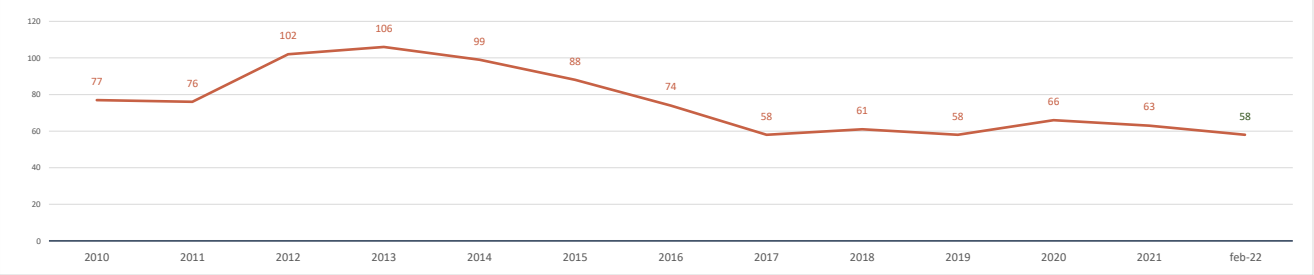


| | | |
|---|---|---|
| **Parados registrados (31 marzo 2021)** [zona/municipio de residencia] | | **63** |
| % respecto población 16-64 años de la zona o municipio | | 16,0% |
| **Parados registrados, edad ≤ 24 años** | **2** | |
| % respecto población 16-24 años de la zona o municipio | 4,3% | |
| **Parados registrados, edad 25-44 años** | **20** | |
| % respecto población 25-44 años de la zona o municipio | 11,9% | |
| **Parados registrados, edad ≥ 45 años** | **41** | |
| % respecto población 45-64 años de la zona o municipio | 22,8% | |
| **Parados registrados, hombres** | **19** | |
| % respecto población hombres de la zona o municipio | 9,1% | |
| **Parados registrados, mujeres** | **44** | |
| % respecto población mujeres de la zona o municipio | 23,7% | |

| | | |
|---|---|---|
| **Parados registrados (28 febrero 2022)** [zona/municipio de residencia] | | **58** |
| **Parados registrados, edad ≤ 24 años** | **2** | |
| **Parados registrados, edad 25-44 años** | **21** | |
| **Parados registrados, edad ≥ 45 años** | **35** | |
| **Parados registrados, hombres** | **16** | |
| **Parados registrados, mujeres** | **42** | |

**Gráfico comparativo Paro registrado últimos 3 años por Rango de Edad y Sexo**

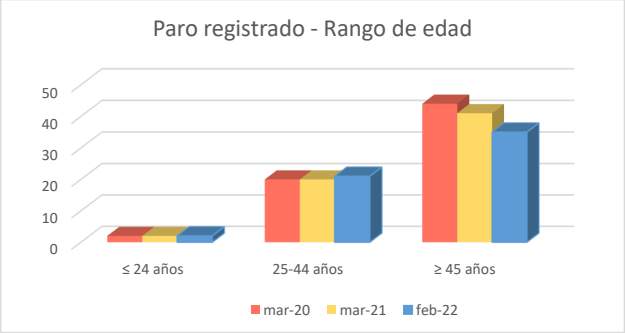


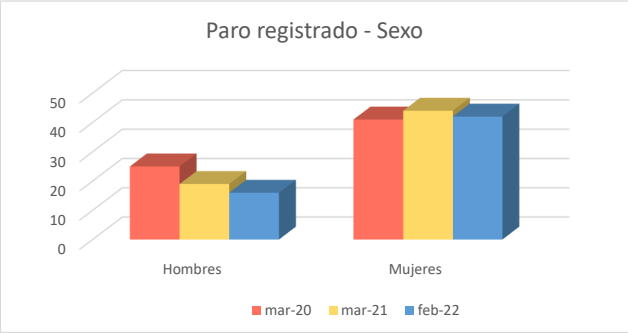

## 1c. Afiliados a la Seguridad Social por municipio de residencia del trabajador

| | |
|---|---|
| **Total Afiliados a la Seguridad Social**, por ubicación **residencia** (1 enero 2021) | **219** |
| % sobre el total de la Comunidad de Madrid | 0,01% |

| **Afiliados por intervalo de edad** (1/1/2021) | N | % |
|---|---|---|
| Afiliados a la Seguridad Social **< 30 años** | **46** | 21,0% |
| Afiliados a la Seguridad Social **30-49 años** | **114** | 52,1% |
| Afiliados a la Seguridad Social **≥ 50 años** | **59** | 26,9% |

| **Afiliados por grupo cotización** [régimen general] [1/1/2021] | N | % |
|---|---|---|
| Ingenieros/licenciados afiliados a la Seguridad Social | **2** | 0,9% |
| Ingenieros técnicos, peritos y ayudantes titulados afiliados a la Seguridad Socia | **9** | 4,1% |
| Jefes administrativos y de taller afiliados a la Seguridad Social | **6** | 2,7% |
| Ayudantes no titulados afiliados a la Seguridad Social | **2** | 0,9% |
| Oficiales administrativos afiliados a la Seguridad Social | **12** | 5,5% |
| Subalternos afiliados a la Seguridad Social | **7** | 3,2% |
| Auxiliares administrativos afiliados a la Seguridad Social | **21** | 9,6% |
| Oficiales de primera y segunda afiliados a la Seguridad Social | **46** | 21,0% |
| Oficiales de tercera y especialistas afiliados a la Seguridad Social | **26** | 11,9% |
| Peones afiliados a la Seguridad Social | **51** | 23,3% |
| Menores de dieciocho años afiliados a la Seguridad Social | **0** | 0,0% |
| Afiliados a la Seguridad Social sin grupo de cotización | **37** | 16,9% |

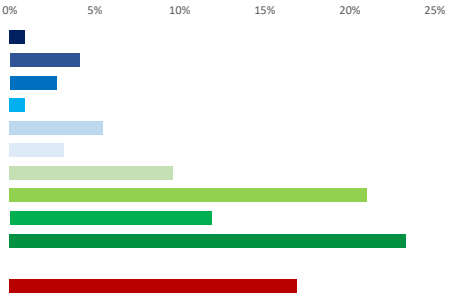


| **Afiliados por rama de actividad** (municipio de residencia) (1/1/2021) | N | % |
|---|---|---|
| Afiliados Seguridad Social, rama agricultura y ganadería | **20** | 9,1% |
| Afiliados Seguridad Social, rama minería, industria y energía | **39** | 17,8% |
| Afiliados Seguridad Social, rama de construcción | **22** | 10,0% |
| Afiliados Seguridad Social, rama de servicios de distribución y hostelería | **39** | 17,8% |
| Afiliados Seguridad Social, rama de servicios a empresas y financieros | **39** | 17,8% |
| Afiliados Seguridad Social, rama de otros servicios | **60** | 27,4% |

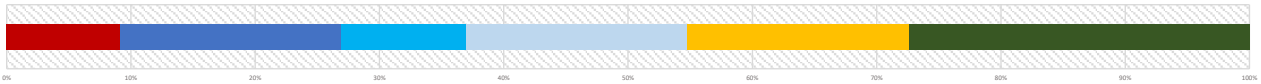


## 2. Mercado de trabajo: Tejido productivo de la zona/municipio (UNIDADES PRODUCTIVAS y OCUPADOS de esas Unidades productivas)

### 2a. Nº total de UNIDADES PRODUCTIVAS situadas en la zona/municipio

| | |
|---|---|
| **Unidades productivas** [colectivo empresarial] [1 de enero 2021] | **46** |
| % sobre el total de la Comunidad de Madrid | 0,0% |

### 2b. Nº de OCUPADOS en las unidades productivas situadas en la zona/municipio

| | |
|---|---|
| **Nº de ocupados** [Colectivo empresarial] [1 de enero 2021] | **134** |
| % sobre el total de la Comunidad de Madrid | 0,0% |

### 2c. Evolución del nº total de UNIDADES PRODUCTIVAS y de OCUPADOS situados en la zona/municipio

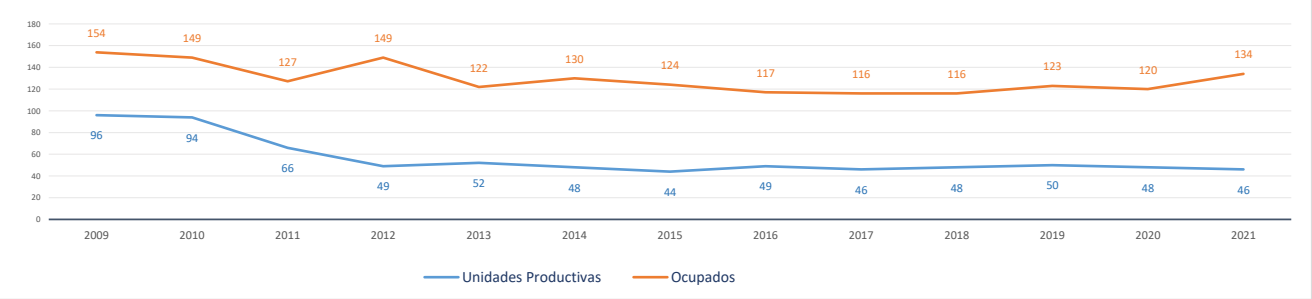


**Evolución cronológica de las UNIDADES PRODUCTIVAS en el municipio, la zona y la Región**

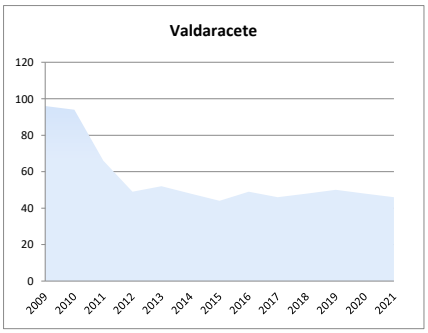


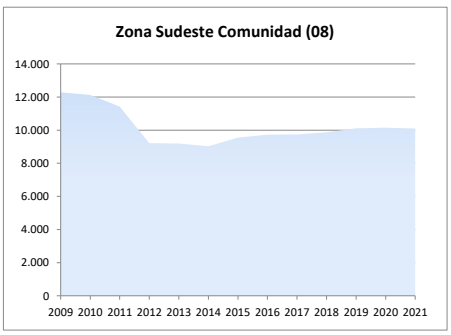


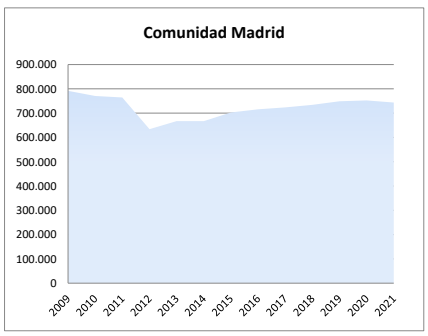

## 2d. Análisis por estrato de empleo

**Evolución del nº de UNIDADES PRODUCTIVAS situadas en la zona/municipio, según estrato de empleo 2009-2021** [datos a 1 de enero de cada año]

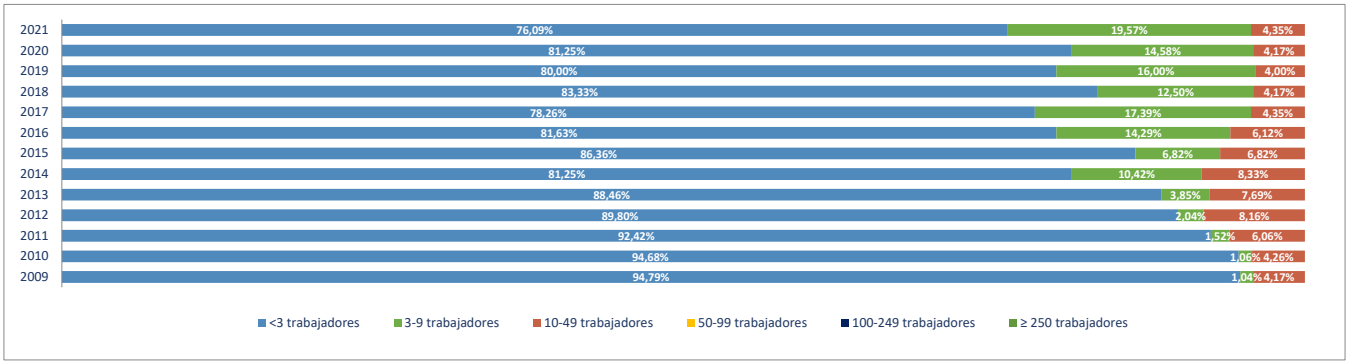


**Evolución del nº de OCUPADOS EN LAS UNIDADES PRODUCTIVAS situadas en la zona/municipio, según estrato de empleo 2009-2021** [ a 1 de enero de cada año]

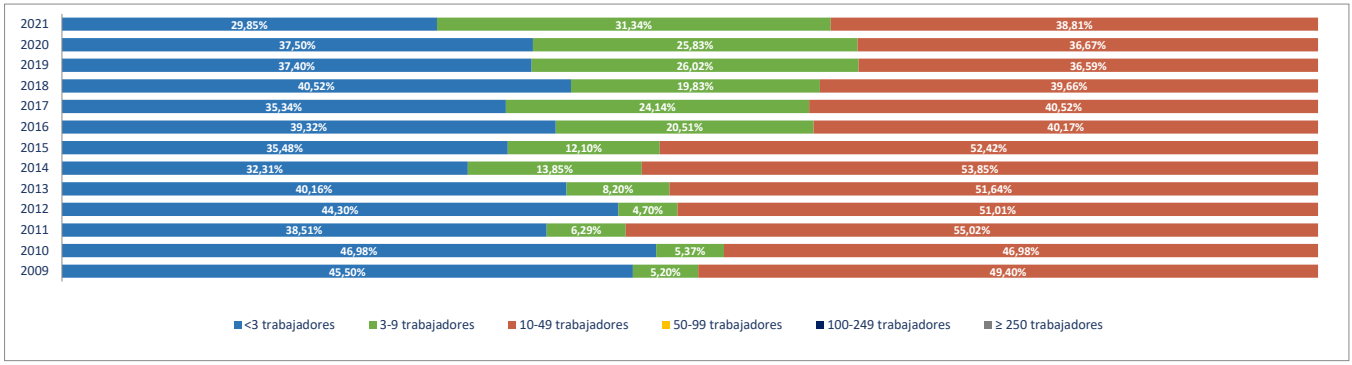


## 2e. Unidades productivas y ocupados por rama de actividad

| Total | Rama de actividad en 2021 [R-28 Colectivo empresarial] | Unidades product. | % | Ocupados | % |
|---|---|---|---|---|---|
| 1º | Agricultura, ganadería, caza, selvicultura y pesca | 10 | 21,74% | 38 | 28,36% |
| 2º | Minería, electricidad y agua | 1 | 2,17% | 2 | 1,49% |
| 3º | Industria de la alimentación, bebidas y tabaco | 2 | 4,35% | 10 | 7,46% |
| 4º | Industria textil, de la confección, cuero y calzado | 2 | 4,35% | 2 | 1,49% |
| 5º | Metálicas básicas e intermedias | 1 | 2,17% | 1 | 0,75% |
| 6º | Construcción de maquinaria y equipo mecánico | 0 | 0,00% | 0 | 0,00% |
| 7º | Construcción de maquinaria y equipo electrico, electrónico y óptico | 0 | 0,00% | 0 | 0,00% |
| 8º | Fabricación de material de transporte | 0 | 0,00% | 0 | 0,00% |
| 9º | Industria del papel y artes gráficas | 0 | 0,00% | 0 | 0,00% |
| 10º | Industria química, coquerias y refino de petroleo | 0 | 0,00% | 0 | 0,00% |
| 11º | Fabricación de otros productos minerales no metálicos | 0 | 0,00% | 0 | 0,00% |
| 12º | Industria de la madera, el caucho y otras industrias manufactureras | 0 | 0,00% | 0 | 0,00% |
| 13º | Construcción | 5 | 10,87% | 5 | 3,73% |
| 14º | Comercio mayorista e intermediarios del comercio (exc. vehículos) | 4 | 8,70% | 5 | 3,73% |
| 15º | Comercio minorista y comercio y reparación de vehículos | 4 | 8,70% | 4 | 2,99% |
| 16º | Hostelería | 5 | 10,87% | 9 | 6,72% |
| 17º | Transporte y almacenamiento | 1 | 2,17% | 1 | 0,75% |
| 18º | Información y comunicaciones | 0 | 0,00% | 0 | 0,00% |
| 19º | Actividades Inmobiliarias | 0 | 0,00% | 0 | 0,00% |
| 20º | Actividades profesionales, científicas y técnicas | 0 | 0,00% | 0 | 0,00% |
| 21º | Actividades administrativas y servicios auxiliares | 1 | 2,17% | 1 | 0,75% |
| 22º | Actividades financieras y de seguros | 0 | 0,00% | 0 | 0,00% |
| 23º | Admón publica, defensa, seguridad social y organismos extraterritoriales | 1 | 2,17% | 6 | 4,48% |
| 24º | Educación | 4 | 8,70% | 42 | 31,34% |
| 25º | Actividades sanitarias y de servicios sociales | 1 | 2,17% | 2 | 1,49% |
| 26º | Actividades artísticas, recreativas y de entretenimiento | 1 | 2,17% | 1 | 0,75% |
| 27º | Reparación y otros servicios personales | 2 | 4,35% | 4 | 2,99% |
| 28º | Actividades asociativas y de los hogares | 1 | 2,17% | 1 | 0,75% |

**Porcentaje de Unidades productivas y Ocupados por rama de actividad**

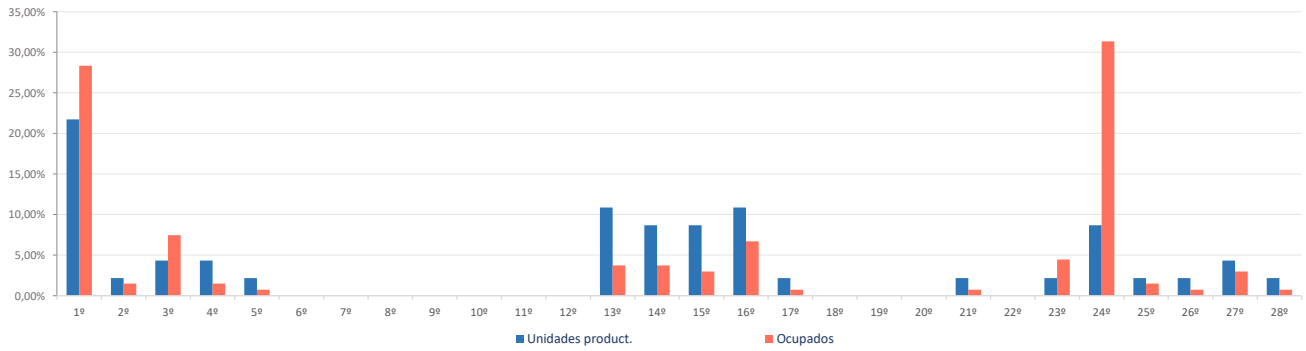

**Ranking 20 actividades económicas con más UNIDADES PRODUCTIVAS** [R-66 Colectivo empresarial] [1 enero 2021]

| | | |
|---|---|---|
| 1º | Agricultura, ganadería, caza, selvicultura y pesca | 10 |
| 2º | Construcción general | 5 |
| 3º | Comercio mayorista e intermediarios del comercio (exc. vehículos) | 4 |
| 4º | Comercio minorista (excepto vehículos) | 4 |
| 5º | Servicios de comidas y bebidas | 4 |
| 6º | Educación | 4 |
| 7º | Otras industrias alimenticias | 2 |
| 8º | Industria textil | 2 |
| 9º | Reparación y otros servicios personales | 2 |
| 10º | Suministro de agua, saneamiento y gestión de residuos | 1 |
| 11º | Fabricación de productos metálicos, excepto maquinaria y equipo | 1 |
| 12º | Alojamientos | 1 |
| 13º | Transporte terrestre de viajeros | 1 |
| 14º | Otras actividades administrativas | 1 |
| 15º | Admón publica, defensa, seguridad social y organismos extraterritoriales | 1 |
| 16º | Actividades sanitarias y de servicios sociales | 1 |
| 17º | Actividades artísticas, recreativas y de entretenimiento | 1 |
| 18º | Actividades de los hogares | 1 |
| 19º | | |
| 20º | | |

**Comparativa 20 actividades económicas con más UNIDADES PRODUCTIVAS en el municipio, la zona y la Región** [R-66 Colectivo empresarial] [1 enero 2021]

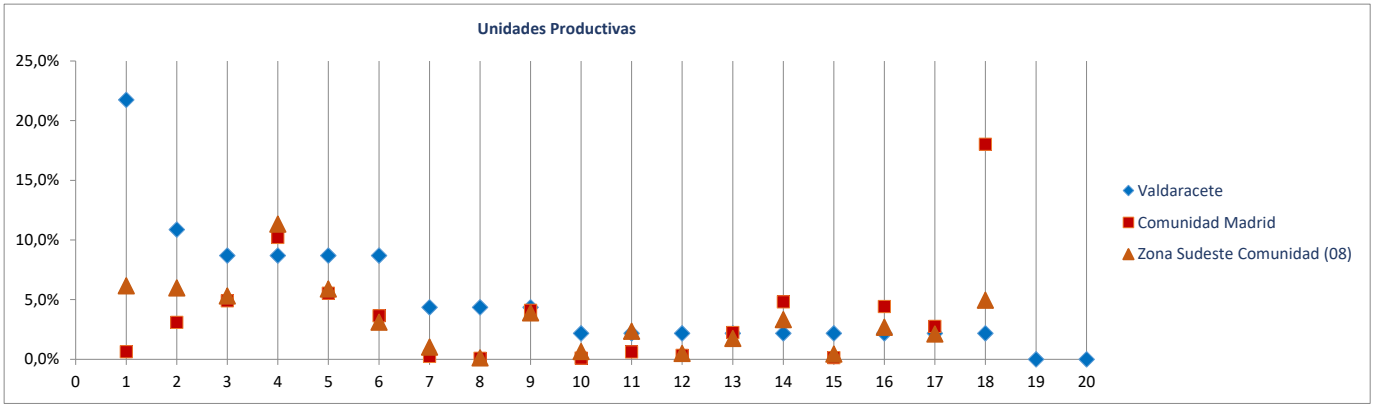


**Ranking 20 actividades económicas con más OCUPADOS** [R-66 Colectivo empresarial] [1 enero 2021]

| | | |
|---|---|---|
| 1º | Educación | 42 |
| 2º | Agricultura, ganadería, caza, selvicultura y pesca | 38 |
| 3º | Otras industrias alimenticias | 10 |
| 4º | Admón publica, defensa, seguridad social y organismos extraterritoriales | 6 |
| 5º | Construcción general | 5 |
| 6º | Comercio mayorista e intermediarios del comercio (exc. vehículos) | 5 |
| 7º | Alojamientos | 5 |
| 8º | Comercio minorista (excepto vehículos) | 4 |
| 9º | Servicios de comidas y bebidas | 4 |
| 10º | Reparación y otros servicios personales | 4 |
| 11º | Suministro de agua, saneamiento y gestión de residuos | 2 |
| 12º | Industria textil | 2 |
| 13º | Actividades sanitarias y de servicios sociales | 2 |
| 14º | Fabricación de productos metálicos, excepto maquinaria y equipo | 1 |
| 15º | Transporte terrestre de viajeros | 1 |
| 16º | Otras actividades administrativas | 1 |
| 17º | Actividades artísticas, recreativas y de entretenimiento | 1 |
| 18º | Actividades de los hogares | 1 |
| 19º | | |
| 20º | | |

**Comparativa 20 actividades económicas con más OCUPADOS en el municipio, la zona y la Región** [R66 - Colectivo empresarial] [1 enero 2021]

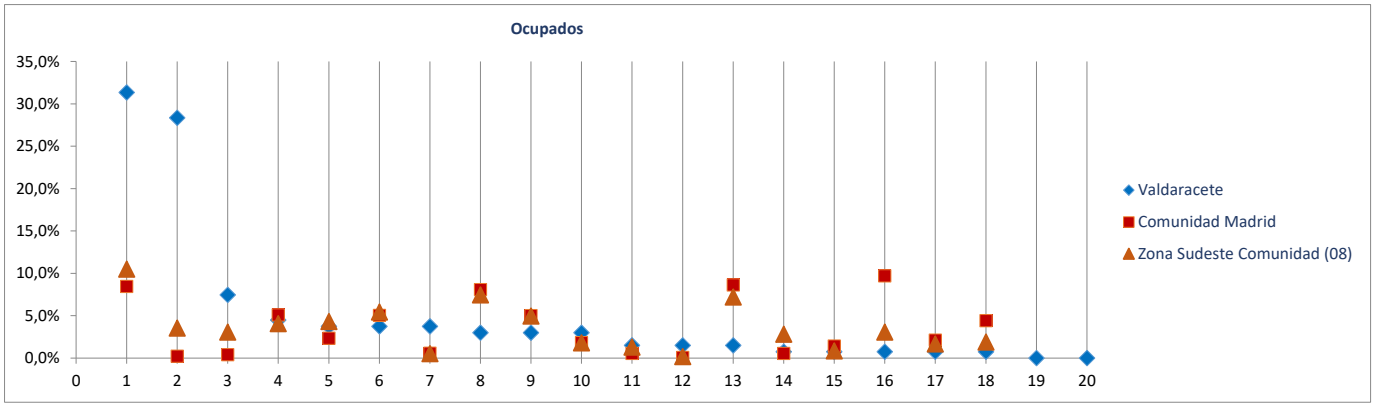

Radiografía de las zonas NUTS4 madrileñas

## BLOQUE 1. Datos geográficos y demográficos

# Valdelaguna

### Zona Sudeste Comunidad (08)

Ambite, Anchuelo, Belmonte de Tajo, Brea de Tajo, Campo Real, Carabaña, Colmenar de Oreja, Corpa, Chinchón, Estremera, Fuentidueña de Tajo, Loeches, Morata de Tajuña, Nuevo Baztán, Olmeda de las Fuentes, Orusco de Tajuña, Perales de Tajuña, Pezuela de las Torres, Pozuelo del Rey, Santorcaz, Los Santos de la Humosa, Tielmes, Titulcia, Torres de la Alameda, Valdaracete, Valdelaguna, Valdilecha, Valverde de Alcalá, Villaconejos, Villalbilla, Villamanrique de Tajo, Villar del Olmo, Villarejo de Salvanés

| | |
|---|---|
| **Superficie** (Km$^2$) | **42,1** |
| **Densidad de población** (1 enero 2021) [habitantes/km2] | **24** |

**Evolución 2009-2021 de la población empadronada** [personas] [datos a 1 de enero de cada año]

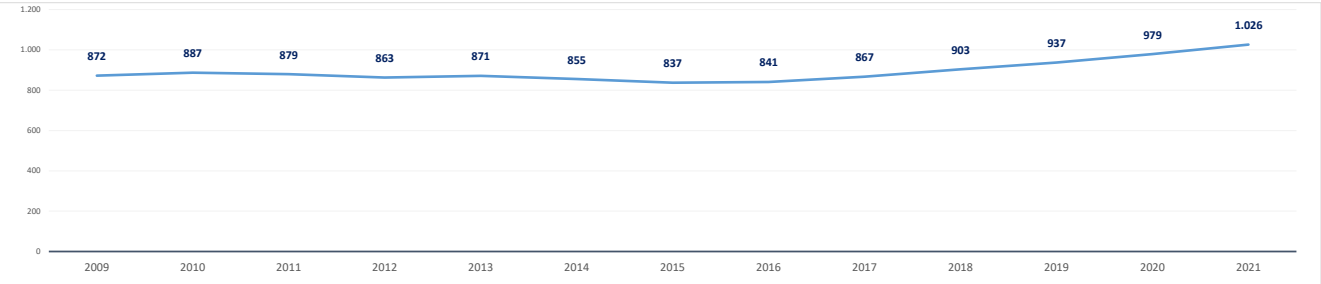


| | |
|---|---|
| **Población empadronada** (1 enero 2021) [personas] | **1.026** |
| **Edad media de la población** (2020) [años] | **42,6** |
| **Población 16-30 años** (1 enero 2021) [personas] | **144** |
| [% respecto del total de la población] | 14,0% |
| **Población extranjera** (1 enero 2021) [personas] | **140** |
| [% respecto del total de la población] | 13,7% |

| | | | |
|---|---|---|---|
| **Grado de juventud de la población** (población **≤ 15 años**) (1 enero 2021) [%] | **14,6%** | Nut: 16,6% | CM: 14,7% |
| **Grado de envejecimiento de la población** (población **≥ 65 años**) (1 enero 2021) [%] | **18,7%** | Nut: 14,9% | CM: 18,0% |
| **Proporción de dependencia** (1 enero 2021) [ratio:(poblac ≤15 años+≥65 años)/(poblac 16-64 años)] | **0,50** | Nut: 0,46 | CM: 0,49 |
| **Proporción de reemplazamiento** (1 enero 2021) [ratio: (población 16-40 años) / (población 41-65 años)] | **0,72** | Nut: 0,75 | CM: 0,79 |

| | |
|---|---|
| **Crecimiento de la población** empadronada [%] [enero 2020-enero 2021] | **4,8%** |
| **Crecimiento vegetativo** (2019) [número] **[nacimientos - defunciones]** [enero 2018-enero 2019] | **-3** |
| **Emigraciones al resto de Comunidades Autónomas** (2020) [número de bajas en el Padrón en la CM] | **13** |
| **Saldo migratorio** (2020) [número: inmigración - emigración.] | **49** |

**Evolución 2007-2020 de la edad media de la población** [años] [datos a 1 de enero de cada año]

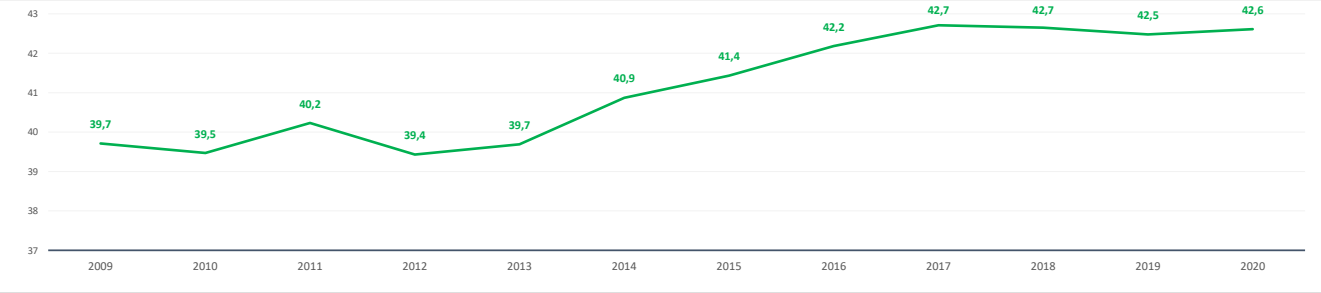


**Evolución 2009-2021 de la población ≤ 15 años y ≥ 65 años** [%] [datos a 1 de enero de cada año]

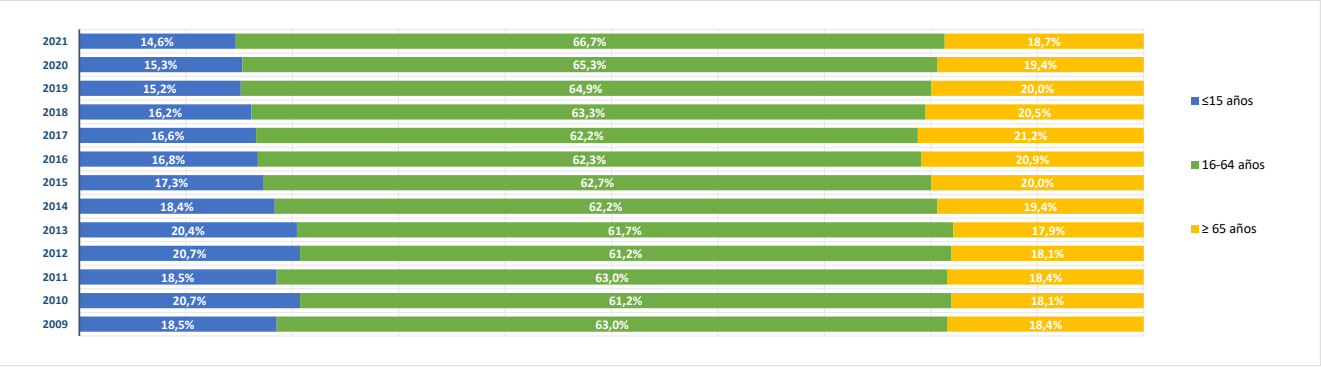

## BLOQUE 2. Mercado de trabajo y tejido productivo

# Valdelaguna

**Zona Sudeste Comunidad (08)**

Ambite, Anchuelo, Belmonte de Tajo, Brea de Tajo, Campo Real, Carabaña, Colmenar de Oreja, Corpa, Chinchón, Estremera, Fuentidueña de Tajo, Loeches, Morata de Tajuña, Nuevo Baztán, Olmeda de las Fuentes, Orusco de Tajuña, Perales de Tajuña, Pezuela de las Torres, Pozuelo del Rey, Santorcaz, Los Santos de la Humosa, Tielmes, Titulcia, Torres de la Alameda, Valdaracete, Valdelaguna, Valdilecha, Valverde de Alcalá, Villaconejos, Villalbilla, Villamanrique de Tajo, Villar del Olmo, Villarejo de Salvanés

### 1. Mercado de trabajo: datos sobre trabajadores RESIDENTES en la zona/municipio

#### 1a. Población de 16 a 64 años

| | |
|---|---|
| **Población de 16-64 años** [potencialmente activa] [Padrón municipal] [1 de enero 2021] | **669** |
| % sobre el total de la Comunidad de Madrid | 0,0% |

**Evolución de la población de 16-64 años** [en la zona o municipio de residencia]

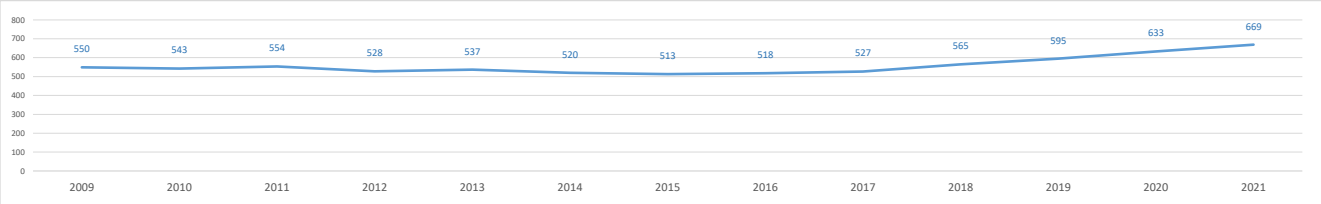


#### 1b. Paro registrado

**Evolución del número de parados registrados** (en la zona o municipio de residencia) [Datos a 31 de marzo]

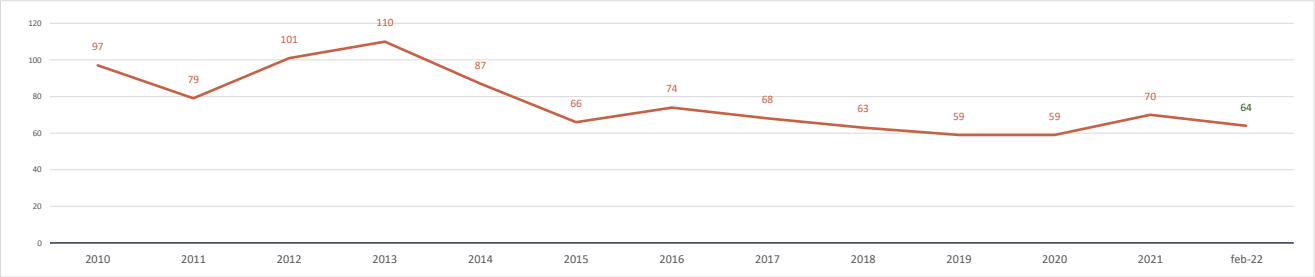


| | | |
|---|---|---|
| **Parados registrados (31 marzo 2021)** [zona/municipio de residencia] | | **70** |
| % respecto población 16-64 años de la zona o municipio | | 10,5% |
| **Parados registrados, edad ≤ 24 años** | **8** | |
| % respecto población 16-24 años de la zona o municipio | 8,6% | |
| **Parados registrados, edad 25-44 años** | **28** | |
| % respecto población 25-44 años de la zona o municipio | 10,0% | |
| **Parados registrados, edad ≥ 45 años** | **34** | |
| % respecto población 45-64 años de la zona o municipio | 11,5% | |
| **Parados registrados, hombres** | **22** | |
| % respecto población hombres de la zona o municipio | 6,4% | |
| **Parados registrados, mujeres** | **48** | |
| % respecto población mujeres de la zona o municipio | 14,9% | |

| | | |
|---|---|---|
| **Parados registrados (28 febrero 2022)** [zona/municipio de residencia] | | **64** |
| **Parados registrados, edad ≤ 24 años** | **3** | |
| **Parados registrados, edad 25-44 años** | **33** | |
| **Parados registrados, edad ≥ 45 años** | **28** | |
| **Parados registrados, hombres** | **25** | |
| **Parados registrados, mujeres** | **39** | |

**Gráfico comparativo Paro registrado últimos 3 años por Rango de Edad y Sexo**

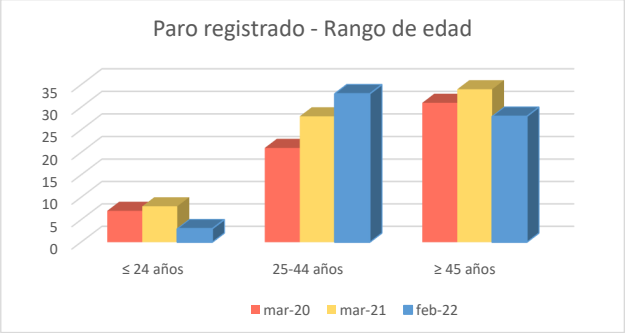


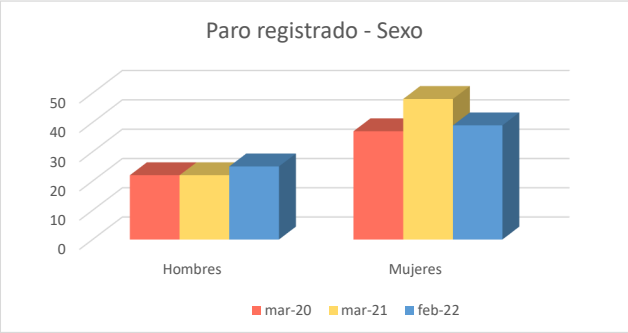

## 1c. Afiliados a la Seguridad Social por municipio de residencia del trabajador

| | |
|---|---|
| **Total Afiliados a la Seguridad Social**, por ubicación **residencia** (1 enero 2021) | **217** |
| % sobre el total de la Comunidad de Madrid | 0,01% |

| **Afiliados por intervalo de edad** (1/1/2021) | N | % |
|---|---|---|
| Afiliados a la Seguridad Social **< 30 años** | **24** | 11,1% |
| Afiliados a la Seguridad Social **30-49 años** | **120** | 55,3% |
| Afiliados a la Seguridad Social **≥ 50 años** | **73** | 33,6% |

| **Afiliados por grupo cotización** [régimen general] [1/1/2021] | N | % |
|---|---|---|
| Ingenieros/licenciados afiliados a la Seguridad Social | **8** | 3,7% |
| Ingenieros técnicos, peritos y ayudantes titulados afiliados a la Seguridad Socia | **13** | 6,0% |
| Jefes administrativos y de taller afiliados a la Seguridad Social | **15** | 6,9% |
| Ayudantes no titulados afiliados a la Seguridad Social | **7** | 3,2% |
| Oficiales administrativos afiliados a la Seguridad Social | **25** | 11,5% |
| Subalternos afiliados a la Seguridad Social | **12** | 5,5% |
| Auxiliares administrativos afiliados a la Seguridad Social | **15** | 6,9% |
| Oficiales de primera y segunda afiliados a la Seguridad Social | **49** | 22,6% |
| Oficiales de tercera y especialistas afiliados a la Seguridad Social | **11** | 5,1% |
| Peones afiliados a la Seguridad Social | **22** | 10,1% |
| Menores de dieciocho años afiliados a la Seguridad Social | **0** | 0,0% |
| Afiliados a la Seguridad Social sin grupo de cotización | **40** | 18,4% |

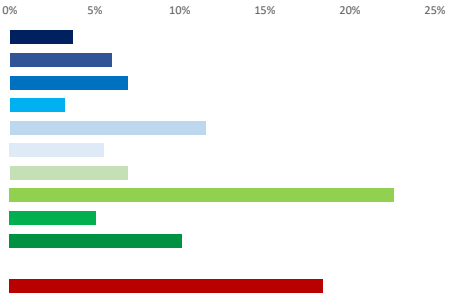


| **Afiliados por rama de actividad** (municipio de residencia) (1/1/2021) | N | % |
|---|---|---|
| Afiliados Seguridad Social, rama agricultura y ganadería | **3** | 1,4% |
| Afiliados Seguridad Social, rama minería, industria y energía | **38** | 17,5% |
| Afiliados Seguridad Social, rama de construcción | **29** | 13,4% |
| Afiliados Seguridad Social, rama de servicios de distribución y hostelería | **67** | 30,9% |
| Afiliados Seguridad Social, rama de servicios a empresas y financieros | **35** | 16,1% |
| Afiliados Seguridad Social, rama de otros servicios | **45** | 20,7% |

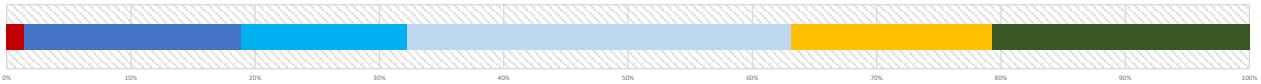


## 2. Mercado de trabajo: Tejido productivo de la zona/municipio (UNIDADES PRODUCTIVAS y OCUPADOS de esas Unidades productivas)

### 2a. Nº total de UNIDADES PRODUCTIVAS situadas en la zona/municipio

| | |
|---|---|
| **Unidades productivas** [colectivo empresarial] [1 de enero 2021] | **66** |
| % sobre el total de la Comunidad de Madrid | 0,0% |

### 2b. Nº de OCUPADOS en las unidades productivas situadas en la zona/municipio

| | |
|---|---|
| **Nº de ocupados** [Colectivo empresarial] [1 de enero 2021] | **159** |
| % sobre el total de la Comunidad de Madrid | 0,0% |

### 2c. Evolución del nº total de UNIDADES PRODUCTIVAS y de OCUPADOS situados en la zona/municipio

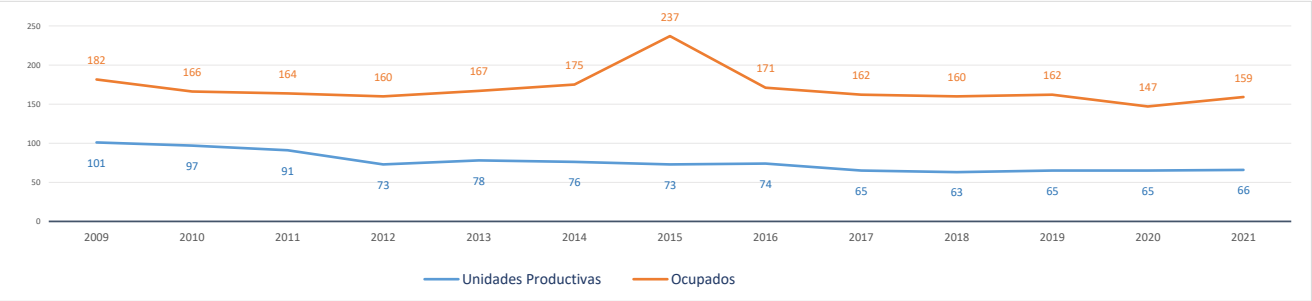


**Evolución cronológica de las UNIDADES PRODUCTIVAS en el municipio, la zona y la Región**

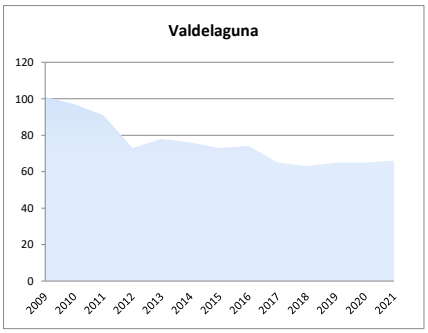


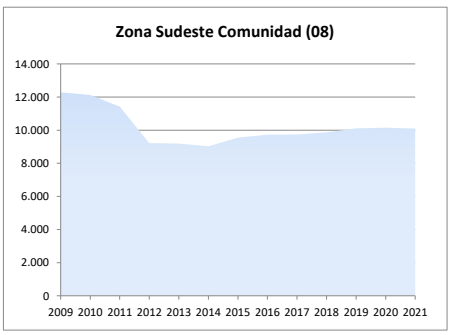


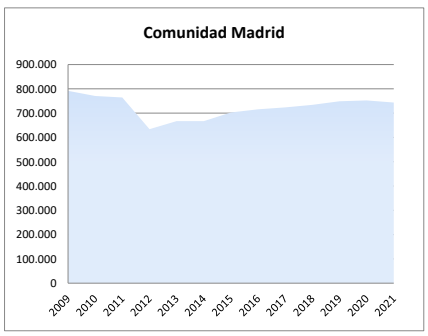

## 2d. Análisis por estrato de empleo

**Evolución del nº de UNIDADES PRODUCTIVAS situadas en la zona/municipio, según estrato de empleo 2009-2021** [datos a 1 de enero de cada año]

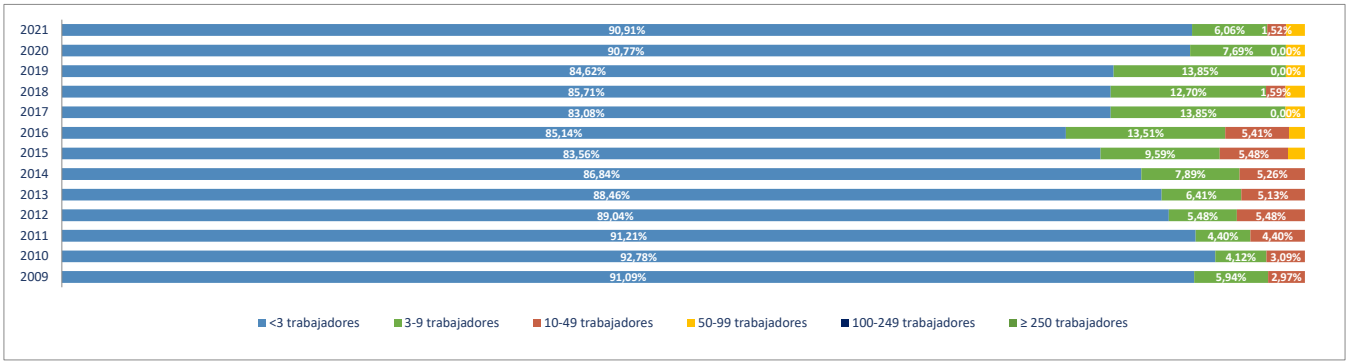


**Evolución del nº de OCUPADOS EN LAS UNIDADES PRODUCTIVAS situadas en la zona/municipio, según estrato de empleo 2009-2021** [ a 1 de enero de cada año]

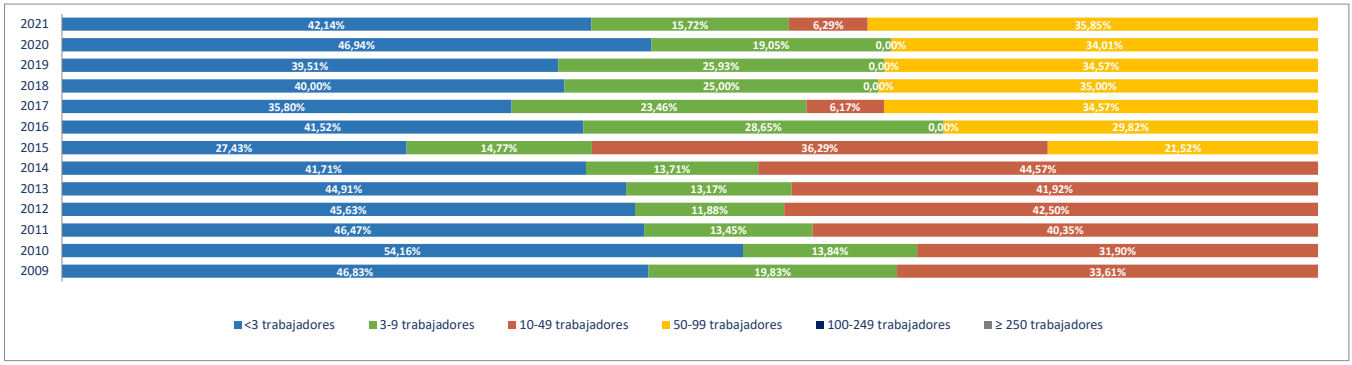


## 2e. Unidades productivas y ocupados por rama de actividad

| Total | Rama de actividad en 2021 [R-28 Colectivo empresarial] | Unidades product. | % | Ocupados | % |
|---|---|---|---|---|---|
| 1º | Agricultura, ganadería, caza, selvicultura y pesca | 6 | 9,09% | 6 | 3,77% |
| 2º | Minería, electricidad y agua | 1 | 1,52% | 2 | 1,26% |
| 3º | Industria de la alimentación, bebidas y tabaco | 3 | 4,55% | 4 | 2,52% |
| 4º | Industria textil, de la confección, cuero y calzado | 0 | 0,00% | 0 | 0,00% |
| 5º | Metálicas básicas e intermedias | 0 | 0,00% | 0 | 0,00% |
| 6º | Construcción de maquinaria y equipo mecánico | 0 | 0,00% | 0 | 0,00% |
| 7º | Construcción de maquinaria y equipo electrico, electrónico y óptico | 0 | 0,00% | 0 | 0,00% |
| 8º | Fabricación de material de transporte | 0 | 0,00% | 0 | 0,00% |
| 9º | Industria del papel y artes gráficas | 0 | 0,00% | 0 | 0,00% |
| 10º | Industria química, coquerias y refino de petroleo | 0 | 0,00% | 0 | 0,00% |
| 11º | Fabricación de otros productos minerales no metálicos | 2 | 3,03% | 7 | 4,40% |
| 12º | Industria de la madera, el caucho y otras industrias manufactureras | 1 | 1,52% | 1 | 0,63% |
| 13º | Construcción | 17 | 25,76% | 23 | 14,47% |
| 14º | Comercio mayorista e intermediarios del comercio (exc. vehículos) | 2 | 3,03% | 2 | 1,26% |
| 15º | Comercio minorista y comercio y reparación de vehículos | 5 | 7,58% | 6 | 3,77% |
| 16º | Hostelería | 4 | 6,06% | 6 | 3,77% |
| 17º | Transporte y almacenamiento | 9 | 13,64% | 13 | 8,18% |
| 18º | Información y comunicaciones | 0 | 0,00% | 0 | 0,00% |
| 19º | Actividades Inmobiliarias | 0 | 0,00% | 0 | 0,00% |
| 20º | Actividades profesionales, científicas y técnicas | 0 | 0,00% | 0 | 0,00% |
| 21º | Actividades administrativas y servicios auxiliares | 9 | 13,64% | 9 | 5,66% |
| 22º | Actividades financieras y de seguros | 0 | 0,00% | 0 | 0,00% |
| 23º | Admón publica, defensa, seguridad social y organismos extraterritoriales | 1 | 1,52% | 9 | 5,66% |
| 24º | Educación | 2 | 3,03% | 11 | 6,92% |
| 25º | Actividades sanitarias y de servicios sociales | 1 | 1,52% | 57 | 35,85% |
| 26º | Actividades artísticas, recreativas y de entretenimiento | 1 | 1,52% | 1 | 0,63% |
| 27º | Reparación y otros servicios personales | 1 | 1,52% | 1 | 0,63% |
| 28º | Actividades asociativas y de los hogares | 1 | 1,52% | 1 | 0,63% |

**Porcentaje de Unidades productivas y Ocupados por rama de actividad**

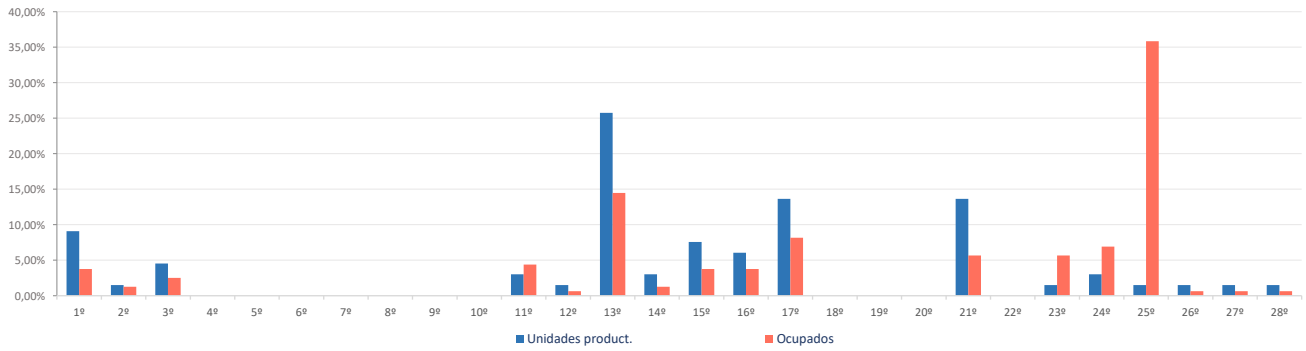

**Ranking 20 actividades económicas con más UNIDADES PRODUCTIVAS** [R-66 Colectivo empresarial] [1 enero 2021]

| | | |
|---|---|---|
| 1º | Actividades de construcción especializada | 13 |
| 2º | Agricultura, ganadería, caza, selvicultura y pesca | 6 |
| 3º | Comercio minorista (excepto vehículos) | 5 |
| 4º | Actividades de alquiler | 5 |
| 5º | Construcción general | 4 |
| 6º | Transporte terrestre de mercancías y por tubería | 4 |
| 7º | Otras actividades administrativas | 4 |
| 8º | Actividades postales y de correos | 3 |
| 9º | Elaboración de bebidas e industria del tabaco | 2 |
| 10º | Fabricación de vidrio y productos de otras industrias no metálicas | 2 |
| 11º | Comercio mayorista e intermediarios del comercio (exc. vehículos) | 2 |
| 12º | Alojamientos | 2 |
| 13º | Servicios de comidas y bebidas | 2 |
| 14º | Educación | 2 |
| 15º | Suministro de agua, saneamiento y gestión de residuos | 1 |
| 16º | Industrias lácteas | 1 |
| 17º | Otras industrias manufacturas y reparación de maquinaria y equipo | 1 |
| 18º | Transporte terrestre de viajeros | 1 |
| 19º | Servicios anexos al transporte | 1 |
| 20º | Admón publica, defensa, seguridad social y organismos extraterritoriales | 1 |

**Comparativa 20 actividades económicas con más UNIDADES PRODUCTIVAS en el municipio, la zona y la Región** [R-66 Colectivo empresarial] [1 enero 2021]

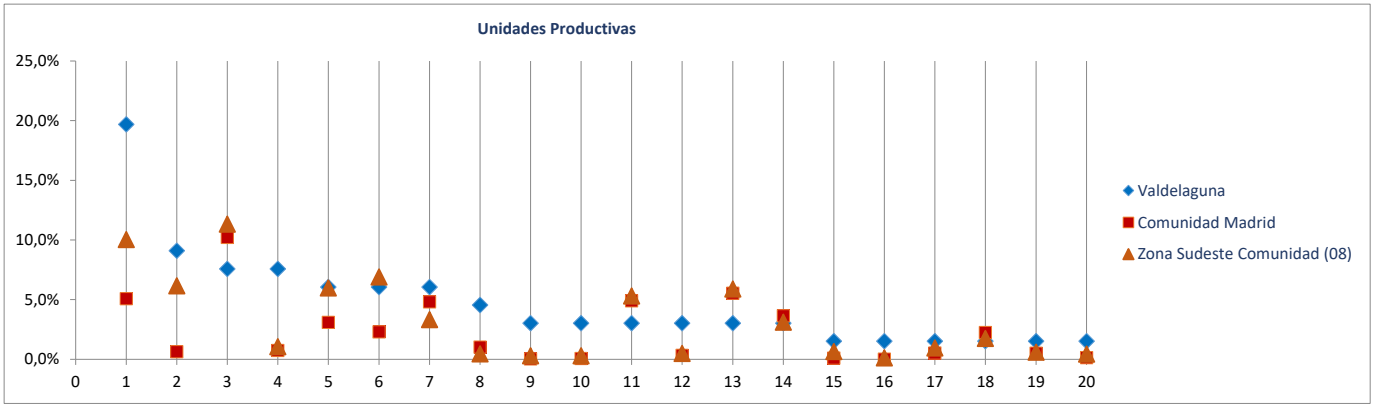


**Ranking 20 actividades económicas con más OCUPADOS** [R-66 Colectivo empresarial] [1 enero 2021]

| | | |
|---|---|---|
| 1º | Actividades sanitarias y de servicios sociales | 57 |
| 2º | Actividades de construcción especializada | 13 |
| 3º | Educación | 11 |
| 4º | Construcción general | 10 |
| 5º | Admón publica, defensa, seguridad social y organismos extraterritoriales | 9 |
| 6º | Fabricación de vidrio y productos de otras industrias no metálicas | 7 |
| 7º | Agricultura, ganadería, caza, selvicultura y pesca | 6 |
| 8º | Comercio minorista (excepto vehículos) | 6 |
| 9º | Transporte terrestre de mercancías y por tubería | 6 |
| 10º | Actividades de alquiler | 5 |
| 11º | Otras actividades administrativas | 4 |
| 12º | Elaboración de bebidas e industria del tabaco | 3 |
| 13º | Alojamientos | 3 |
| 14º | Servicios de comidas y bebidas | 3 |
| 15º | Transporte terrestre de viajeros | 3 |
| 16º | Actividades postales y de correos | 3 |
| 17º | Suministro de agua, saneamiento y gestión de residuos | 2 |
| 18º | Comercio mayorista e intermediarios del comercio (exc. vehículos) | 2 |
| 19º | Industrias lácteas | 1 |
| 20º | Otras industrias manufacturas y reparación de maquinaria y equipo | 1 |

**Comparativa 20 actividades económicas con más OCUPADOS en el municipio, la zona y la Región** [R66 - Colectivo empresarial] [1 enero 2021]

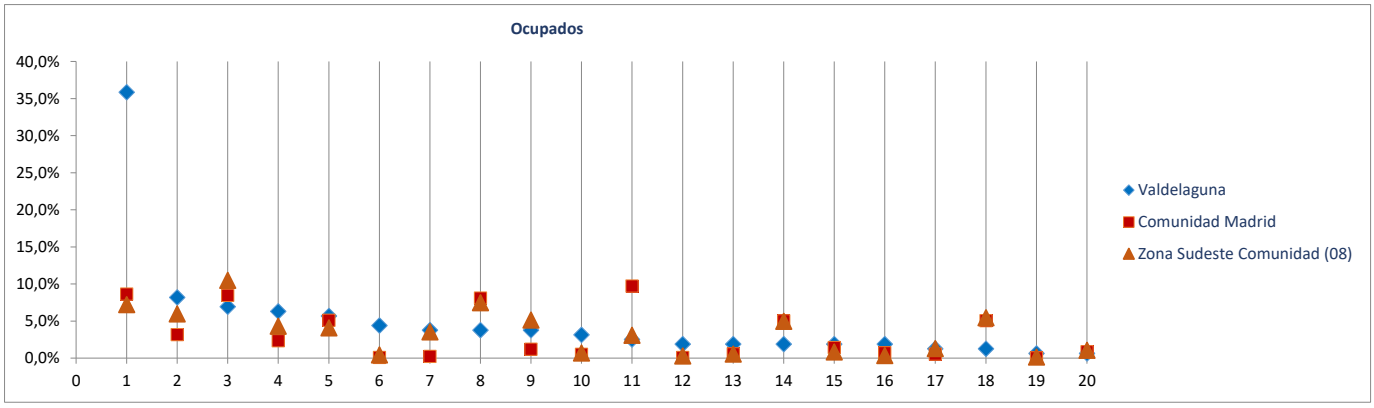

Radiografía de las zonas NUTS4 madrileñas

## BLOQUE 1. Datos geográficos y demográficos

# Valdilecha

### Zona Sudeste Comunidad (08)

Ambite, Anchuelo, Belmonte de Tajo, Brea de Tajo, Campo Real, Carabaña, Colmenar de Oreja, Corpa, Chinchón, Estremera, Fuentidueña de Tajo, Loeches, Morata de Tajuña, Nuevo Baztán, Olmeda de las Fuentes, Orusco de Tajuña, Perales de Tajuña, Pezuela de las Torres, Pozuelo del Rey, Santorcaz, Los Santos de la Humosa, Tielmes, Titulcia, Torres de la Alameda, Valdaracete, Valdelaguna, Valdilecha, Valverde de Alcalá, Villaconejos, Villalbilla, Villamanrique de Tajo, Villar del Olmo, Villarejo de Salvanés

| | |
|---|---|
| **Superficie** (Km$^2$) | **42,6** |
| **Densidad de población** (1 enero 2021) [habitantes/km2] | **72** |

**Evolución 2009-2021 de la población empadronada** [personas] [datos a 1 de enero de cada año]

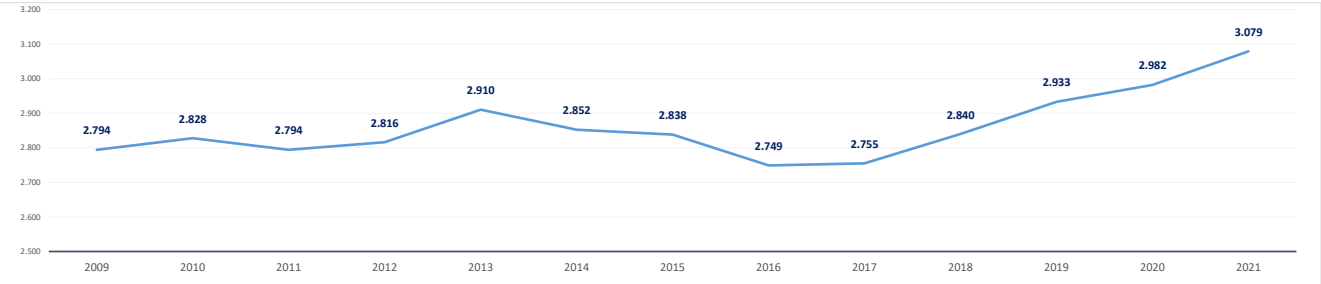


| | |
|---|---|
| **Población empadronada** (1 enero 2021) [personas] | **3.079** |
| **Edad media de la población** (2020) [años] | **39,9** |
| **Población 16-30 años** (1 enero 2021) [personas] | **526** |
| [% respecto del total de la población] | 17,1% |
| **Población extranjera** (1 enero 2021) [personas] | **655** |
| [% respecto del total de la población] | 21,3% |

| | | | |
|---|---|---|---|
| **Grado de juventud de la población** (población **≤ 15 años**) (1 enero 2021) [%] | **16,6%** | Nut: 16,6% | CM: 14,7% |
| **Grado de envejecimiento de la población** (población **≥ 65 años**) (1 enero 2021) [%] | **14,4%** | Nut: 14,9% | CM: 18,0% |
| **Proporción de dependencia** (1 enero 2021) [ratio:(poblac ≤15 años+≥65 años)/(poblac 16-64 años)] | **0,45** | Nut: 0,46 | CM: 0,49 |
| **Proporción de reemplazamiento** (1 enero 2021) [ratio: (población 16-40 años) / (población 41-65 años)] | **0,83** | Nut: 0,75 | CM: 0,79 |

| | |
|---|---|
| **Crecimiento de la población** empadronada [%] [enero 2020-enero 2021] | **3,3%** |
| **Crecimiento vegetativo** (2019) [número] **[nacimientos - defunciones]** [enero 2018-enero 2019] | **5** |
| **Emigraciones al resto de Comunidades Autónomas** (2020) [número de bajas en el Padrón en la CM] | **35** |
| **Saldo migratorio** (2020) [número: inmigración - emigración.] | **40** |

**Evolución 2007-2020 de la edad media de la población** [años] [datos a 1 de enero de cada año]

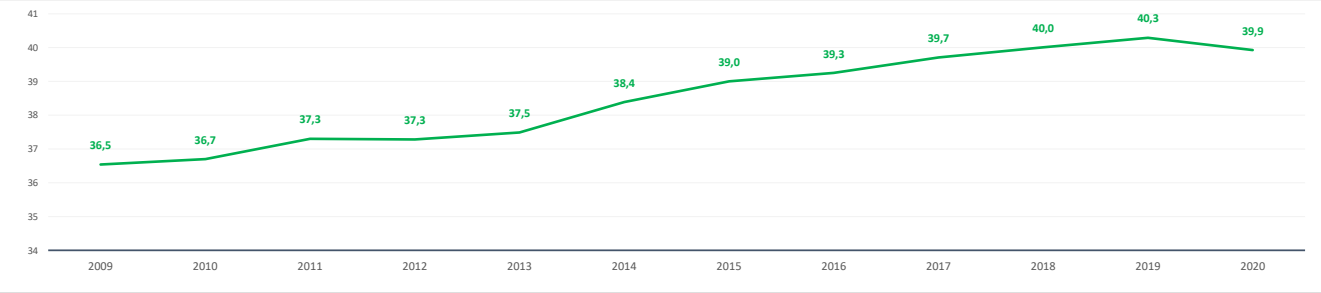


**Evolución 2009-2021 de la población ≤ 15 años y ≥ 65 años** [%] [datos a 1 de enero de cada año]

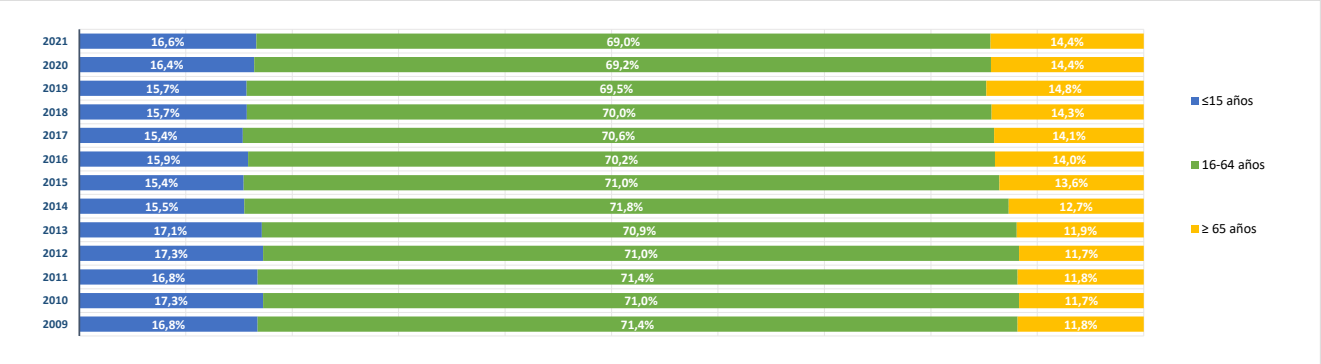

## BLOQUE 2. Mercado de trabajo y tejido productivo

# Valdilecha

**Zona Sudeste Comunidad (08)**

Ambite, Anchuelo, Belmonte de Tajo, Brea de Tajo, Campo Real, Carabaña, Colmenar de Oreja, Corpa, Chinchón, Estremera, Fuentidueña de Tajo, Loeches, Morata de Tajuña, Nuevo Baztán, Olmeda de las Fuentes, Orusco de Tajuña, Perales de Tajuña, Pezuela de las Torres, Pozuelo del Rey, Santorcaz, Los Santos de la Humosa, Tielmes, Titulcia, Torres de la Alameda, Valdaracete, Valdelaguna, Valdilecha, Valverde de Alcalá, Villaconejos, Villalbilla, Villamanrique de Tajo, Villar del Olmo, Villarejo de Salvanés

### 1. Mercado de trabajo: datos sobre trabajadores RESIDENTES en la zona/municipio

#### 1a. Población de 16 a 64 años

| | |
|---|---|
| **Población de 16-64 años** [potencialmente activa] [Padrón municipal] [1 de enero 2021] | **2.100** |
| % sobre el total de la Comunidad de Madrid | 0,0% |

**Evolución de la población de 16-64 años** [en la zona o municipio de residencia]

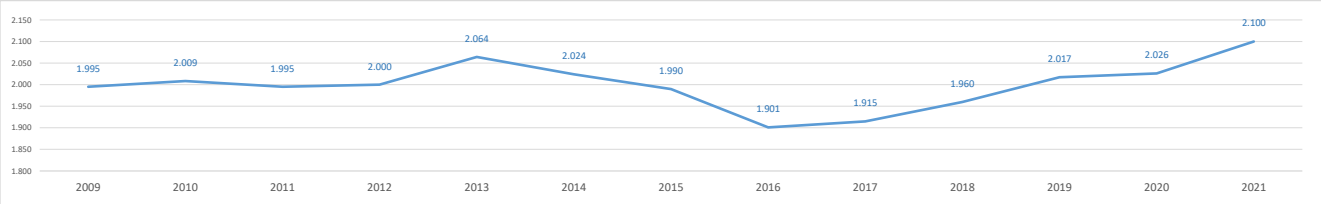


#### 1b. Paro registrado

**Evolución del número de parados registrados** (en la zona o municipio de residencia) [Datos a 31 de marzo]

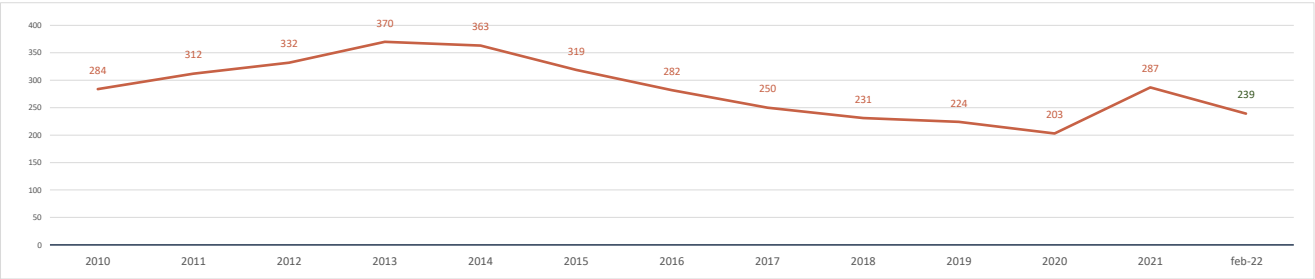


| | | |
|---|---|---|
| **Parados registrados (31 marzo 2021)** [zona/municipio de residencia] | | **287** |
| % respecto población 16-64 años de la zona o municipio | | 13,7% |
| **Parados registrados, edad ≤ 24 años** | **28** | |
| % respecto población 16-24 años de la zona o municipio | 9,5% | |
| **Parados registrados, edad 25-44 años** | **133** | |
| % respecto población 25-44 años de la zona o municipio | 14,6% | |
| **Parados registrados, edad ≥ 45 años** | **126** | |
| % respecto población 45-64 años de la zona o municipio | 14,0% | |
| **Parados registrados, hombres** | **108** | |
| % respecto población hombres de la zona o municipio | 9,9% | |
| **Parados registrados, mujeres** | **179** | |
| % respecto población mujeres de la zona o municipio | 17,8% | |

| | | |
|---|---|---|
| **Parados registrados (28 febrero 2022)** [zona/municipio de residencia] | | **239** |
| **Parados registrados, edad ≤ 24 años** | **11** | |
| **Parados registrados, edad 25-44 años** | **96** | |
| **Parados registrados, edad ≥ 45 años** | **132** | |
| **Parados registrados, hombres** | **87** | |
| **Parados registrados, mujeres** | **152** | |

**Gráfico comparativo Paro registrado últimos 3 años por Rango de Edad y Sexo**

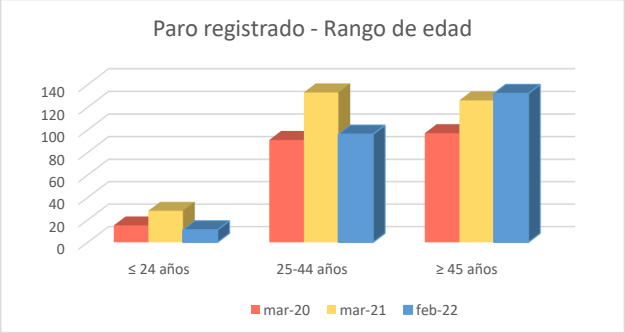


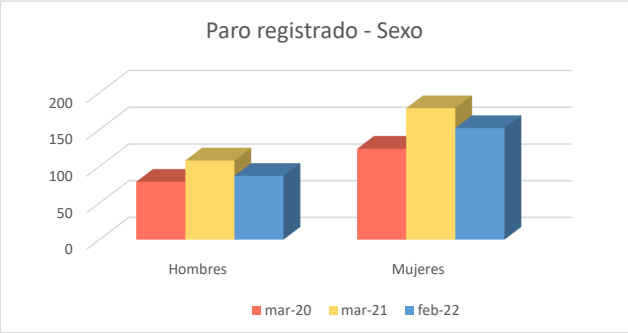

## 1c. Afiliados a la Seguridad Social por municipio de residencia del trabajador

| | |
|---|---|
| **Total Afiliados a la Seguridad Social**, por ubicación **residencia** (1 enero 2021) | **1.123** |
| % sobre el total de la Comunidad de Madrid | 0,03% |

| **Afiliados por intervalo de edad** (1/1/2021) | N | % |
|---|---|---|
| Afiliados a la Seguridad Social **< 30 años** | **168** | 15,0% |
| Afiliados a la Seguridad Social **30-49 años** | **631** | 56,2% |
| Afiliados a la Seguridad Social **≥ 50 años** | **324** | 28,9% |

| **Afiliados por grupo cotización** [régimen general] [1/1/2021] | N | % |
|---|---|---|
| Ingenieros/licenciados afiliados a la Seguridad Social | **32** | 2,8% |
| Ingenieros técnicos, peritos y ayudantes titulados afiliados a la Seguridad Socia | **34** | 3,0% |
| Jefes administrativos y de taller afiliados a la Seguridad Social | **37** | 3,3% |
| Ayudantes no titulados afiliados a la Seguridad Social | **33** | 2,9% |
| Oficiales administrativos afiliados a la Seguridad Social | **83** | 7,4% |
| Subalternos afiliados a la Seguridad Social | **54** | 4,8% |
| Auxiliares administrativos afiliados a la Seguridad Social | **108** | 9,6% |
| Oficiales de primera y segunda afiliados a la Seguridad Social | **195** | 17,4% |
| Oficiales de tercera y especialistas afiliados a la Seguridad Social | **128** | 11,4% |
| Peones afiliados a la Seguridad Social | **208** | 18,5% |
| Menores de dieciocho años afiliados a la Seguridad Social | **0** | 0,0% |
| Afiliados a la Seguridad Social sin grupo de cotización | **211** | 18,8% |

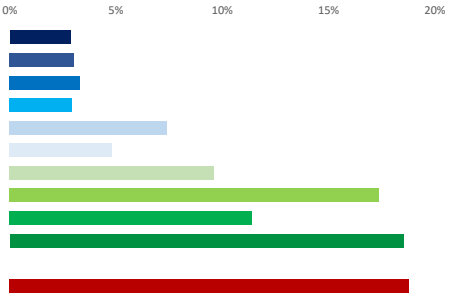


| **Afiliados por rama de actividad** (municipio de residencia) (1/1/2021) | N | % |
|---|---|---|
| Afiliados Seguridad Social, rama agricultura y ganadería | **35** | 3,1% |
| Afiliados Seguridad Social, rama minería, industria y energía | **179** | 15,9% |
| Afiliados Seguridad Social, rama de construcción | **101** | 9,0% |
| Afiliados Seguridad Social, rama de servicios de distribución y hostelería | **425** | 37,8% |
| Afiliados Seguridad Social, rama de servicios a empresas y financieros | **164** | 14,6% |
| Afiliados Seguridad Social, rama de otros servicios | **219** | 19,5% |

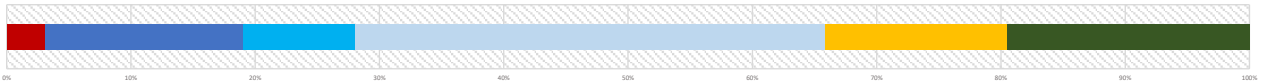


## 2. Mercado de trabajo: Tejido productivo de la zona/municipio (UNIDADES PRODUCTIVAS y OCUPADOS de esas Unidades productivas)

### 2a. Nº total de UNIDADES PRODUCTIVAS situadas en la zona/municipio

| | |
|---|---|
| **Unidades productivas** [colectivo empresarial] [1 de enero 2021] | **261** |
| % sobre el total de la Comunidad de Madrid | 0,0% |

### 2b. Nº de OCUPADOS en las unidades productivas situadas en la zona/municipio

| | |
|---|---|
| **Nº de ocupados** [Colectivo empresarial] [1 de enero 2021] | **786** |
| % sobre el total de la Comunidad de Madrid | 0,0% |

### 2c. Evolución del nº total de UNIDADES PRODUCTIVAS y de OCUPADOS situados en la zona/municipio

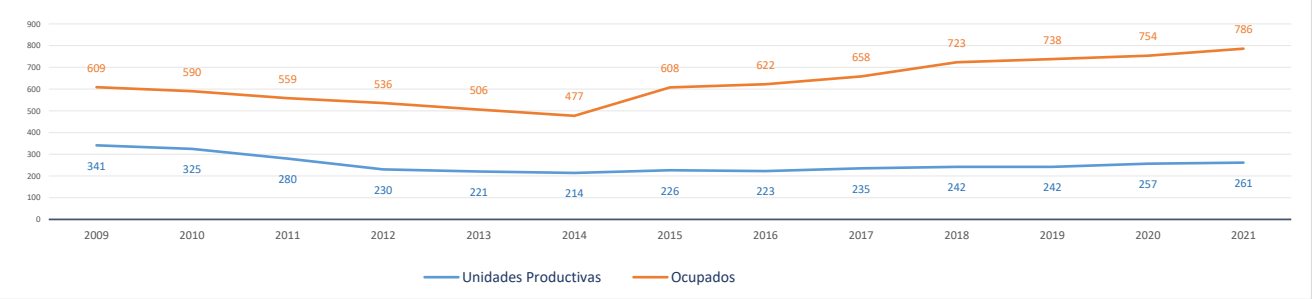


**Evolución cronológica de las UNIDADES PRODUCTIVAS en el municipio, la zona y la Región**

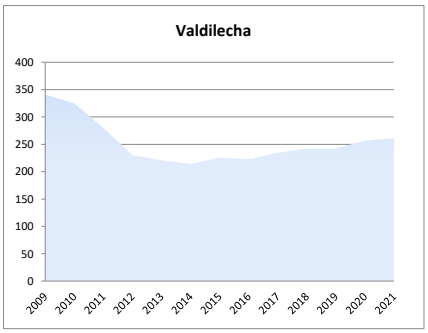


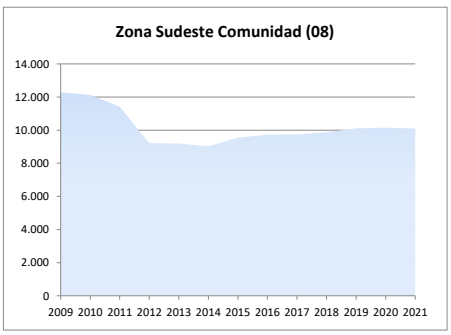


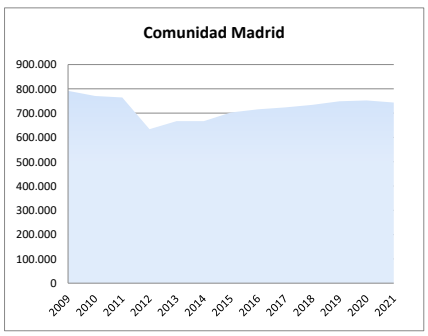

## 2d. Análisis por estrato de empleo

**Evolución del nº de UNIDADES PRODUCTIVAS situadas en la zona/municipio, según estrato de empleo 2009-2021** [datos a 1 de enero de cada año]

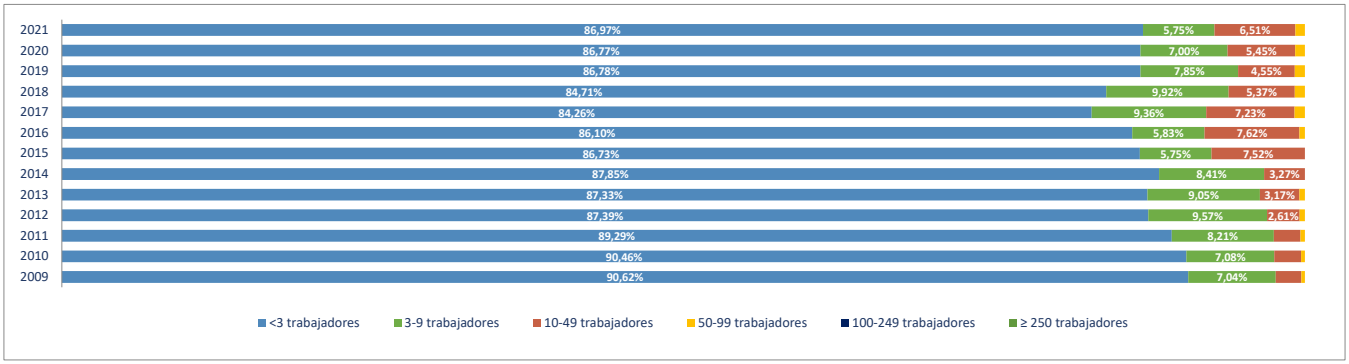


**Evolución del nº de OCUPADOS EN LAS UNIDADES PRODUCTIVAS situadas en la zona/municipio, según estrato de empleo 2009-2021** [ a 1 de enero de cada año]

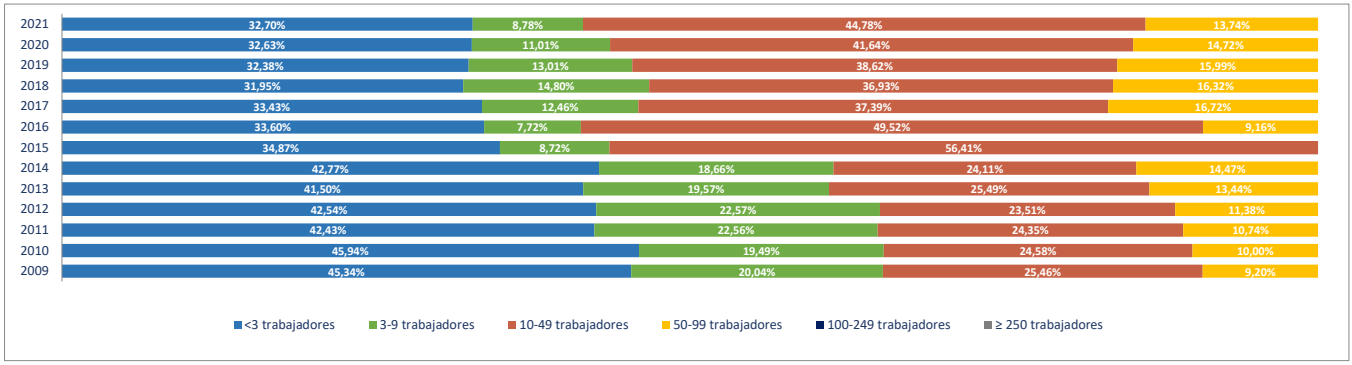


## 2e. Unidades productivas y ocupados por rama de actividad

| Total | Rama de actividad en 2021 [R-28 Colectivo empresarial] | Unidades product. | % | Ocupados | % |
|---|---|---|---|---|---|
| 1º | Agricultura, ganadería, caza, selvicultura y pesca | 29 | 11,11% | 38 | 4,83% |
| 2º | Minería, electricidad y agua | 5 | 1,92% | 25 | 3,18% |
| 3º | Industria de la alimentación, bebidas y tabaco | 4 | 1,53% | 7 | 0,89% |
| 4º | Industria textil, de la confección, cuero y calzado | 0 | 0,00% | 0 | 0,00% |
| 5º | Metálicas básicas e intermedias | 4 | 1,53% | 44 | 5,60% |
| 6º | Construcción de maquinaria y equipo mecánico | 1 | 0,38% | 1 | 0,13% |
| 7º | Construcción de maquinaria y equipo electrico, electrónico y óptico | 0 | 0,00% | 0 | 0,00% |
| 8º | Fabricación de material de transporte | 0 | 0,00% | 0 | 0,00% |
| 9º | Industria del papel y artes gráficas | 1 | 0,38% | 1 | 0,13% |
| 10º | Industria química, coquerias y refino de petroleo | 2 | 0,77% | 19 | 2,42% |
| 11º | Fabricación de otros productos minerales no metálicos | 2 | 0,77% | 2 | 0,25% |
| 12º | Industria de la madera, el caucho y otras industrias manufactureras | 2 | 0,77% | 4 | 0,51% |
| 13º | Construcción | 51 | 19,54% | 71 | 9,03% |
| 14º | Comercio mayorista e intermediarios del comercio (exc. vehículos) | 12 | 4,60% | 49 | 6,23% |
| 15º | Comercio minorista y comercio y reparación de vehículos | 43 | 16,48% | 91 | 11,58% |
| 16º | Hostelería | 16 | 6,13% | 74 | 9,41% |
| 17º | Transporte y almacenamiento | 22 | 8,43% | 121 | 15,39% |
| 18º | Información y comunicaciones | 4 | 1,53% | 7 | 0,89% |
| 19º | Actividades Inmobiliarias | 2 | 0,77% | 38 | 4,83% |
| 20º | Actividades profesionales, científicas y técnicas | 15 | 5,75% | 28 | 3,56% |
| 21º | Actividades administrativas y servicios auxiliares | 5 | 1,92% | 5 | 0,64% |
| 22º | Actividades financieras y de seguros | 6 | 2,30% | 12 | 1,53% |
| 23º | Admón publica, defensa, seguridad social y organismos extraterritoriales | 1 | 0,38% | 12 | 1,53% |
| 24º | Educación | 5 | 1,92% | 55 | 7,00% |
| 25º | Actividades sanitarias y de servicios sociales | 7 | 2,68% | 50 | 6,36% |
| 26º | Actividades artísticas, recreativas y de entretenimiento | 1 | 0,38% | 11 | 1,40% |
| 27º | Reparación y otros servicios personales | 11 | 4,21% | 11 | 1,40% |
| 28º | Actividades asociativas y de los hogares | 10 | 3,83% | 10 | 1,27% |

**Porcentaje de Unidades productivas y Ocupados por rama de actividad**

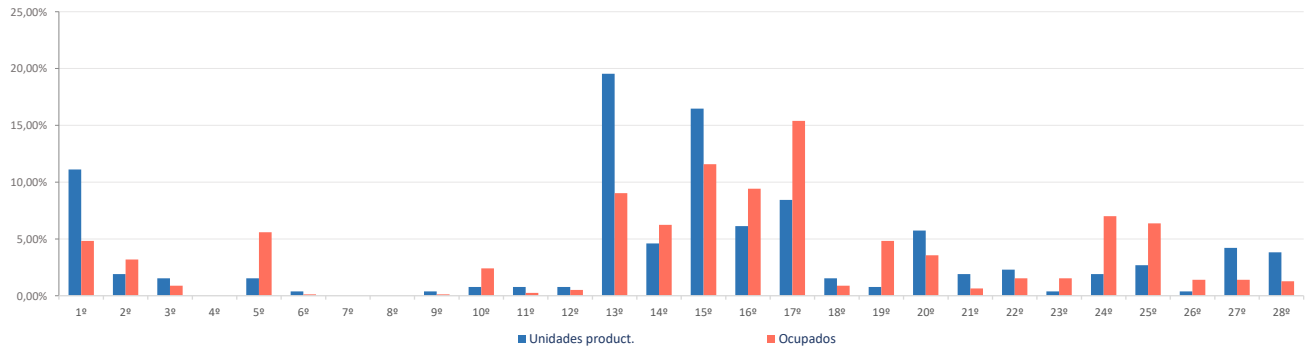

**Ranking 20 actividades económicas con más UNIDADES PRODUCTIVAS** [R-66 Colectivo empresarial] [1 enero 2021]

| | | |
|---|---|---|
| 1º | Comercio minorista (excepto vehículos) | 31 |
| 2º | Agricultura, ganadería, caza, selvicultura y pesca | 29 |
| 3º | Construcción general | 28 |
| 4º | Actividades de construcción especializada | 23 |
| 5º | Transporte terrestre de mercancías y por tubería | 14 |
| 6º | Servicios de comidas y bebidas | 13 |
| 7º | Comercio mayorista e intermediarios del comercio (exc. vehículos) | 12 |
| 8º | Comercio y reparación de vehículos | 12 |
| 9º | Reparación y otros servicios personales | 11 |
| 10º | Actividades de los hogares | 10 |
| 11º | Actividades sanitarias y de servicios sociales | 7 |
| 12º | Actividades jurídicas y de contabilidad | 6 |
| 13º | Otras actividades administrativas | 5 |
| 14º | Educación | 5 |
| 15º | Transporte terrestre de viajeros | 4 |
| 16º | Actividades auxiliares a los servicios financieros y a los seguros | 4 |
| 17º | Suministro de agua, saneamiento y gestión de residuos | 3 |
| 18º | Fabricación de productos metálicos, excepto maquinaria y equipo | 3 |
| 19º | Alojamientos | 3 |
| 20º | Servicios anexos al transporte | 3 |

**Comparativa 20 actividades económicas con más UNIDADES PRODUCTIVAS en el municipio, la zona y la Región** [R-66 Colectivo empresarial] [1 enero 2021]

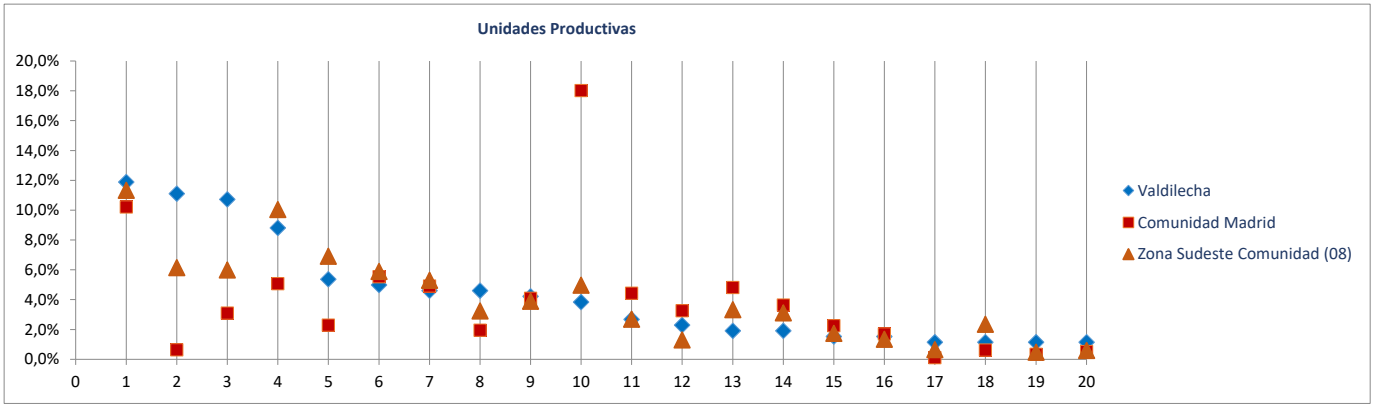


**Ranking 20 actividades económicas con más OCUPADOS** [R-66 Colectivo empresarial] [1 enero 2021]

| | | |
|---|---|---|
| 1º | Servicios anexos al transporte | 85 |
| 2º | Alojamientos | 56 |
| 3º | Educación | 55 |
| 4º | Comercio minorista (excepto vehículos) | 53 |
| 5º | Actividades sanitarias y de servicios sociales | 50 |
| 6º | Comercio mayorista e intermediarios del comercio (exc. vehículos) | 49 |
| 7º | Agricultura, ganadería, caza, selvicultura y pesca | 38 |
| 8º | Comercio y reparación de vehículos | 38 |
| 9º | Actividades Inmobiliarias | 38 |
| 10º | Metalurgia; fabricación de productos de hierro, acero y ferroaleaciones | 36 |
| 11º | Actividades de construcción especializada | 36 |
| 12º | Construcción general | 35 |
| 13º | Transporte terrestre de mercancías y por tubería | 31 |
| 14º | Suministro de agua, saneamiento y gestión de residuos | 23 |
| 15º | Servicios de comidas y bebidas | 18 |
| 16º | Servicios, ensayos y análisis técnicos | 16 |
| 17º | Fabricación de productos de limpieza, belleza e higiene | 12 |
| 18º | Admón publica, defensa, seguridad social y organismos extraterritoriales | 12 |
| 19º | Actividades artísticas, recreativas y de entretenimiento | 11 |
| 20º | Reparación y otros servicios personales | 11 |

**Comparativa 20 actividades económicas con más OCUPADOS en el municipio, la zona y la Región** [R66 - Colectivo empresarial] [1 enero 2021]

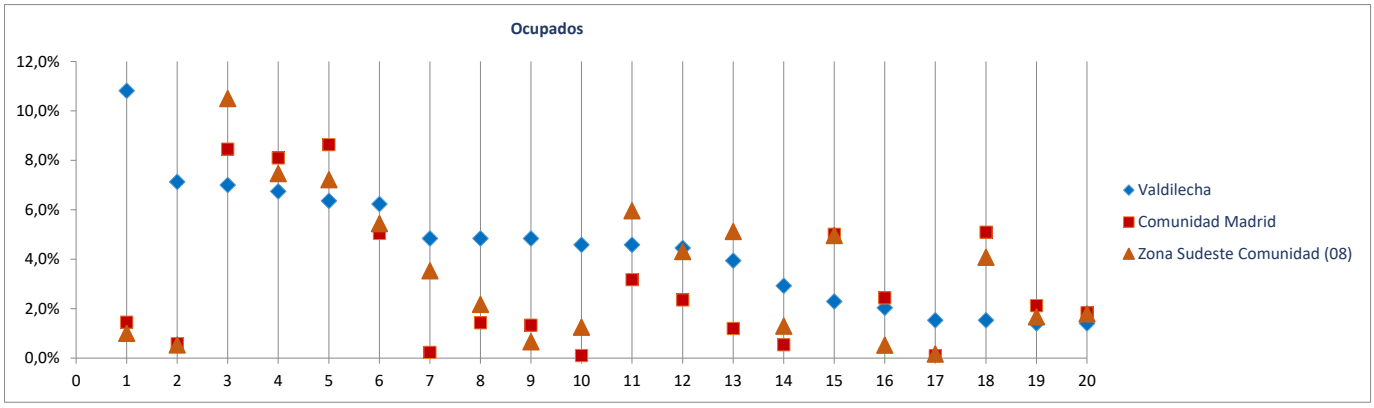

Radiografía de las zonas NUTS4 madrileñas

## BLOQUE 1. Datos geográficos y demográficos

# Valverde de Alcalá

### Zona Sudeste Comunidad (08)

Ambite, Anchuelo, Belmonte de Tajo, Brea de Tajo, Campo Real, Carabaña, Colmenar de Oreja, Corpa, Chinchón, Estremera, Fuentidueña de Tajo, Loeches, Morata de Tajuña, Nuevo Baztán, Olmeda de las Fuentes, Orusco de Tajuña, Perales de Tajuña, Pezuela de las Torres, Pozuelo del Rey, Santorcaz, Los Santos de la Humosa, Tielmes, Titulcia, Torres de la Alameda, Valdaracete, Valdelaguna, Valdilecha, Valverde de Alcalá, Villaconejos, Villalbilla, Villamanrique de Tajo, Villar del Olmo, Villarejo de Salvanés

| | |
|---|---|
| **Superficie** (Km$^2$) | **13,8** |
| **Densidad de población** (1 enero 2021) [habitantes/km2] | **38** |

**Evolución 2009-2021 de la población empadronada** [personas] [datos a 1 de enero de cada año]

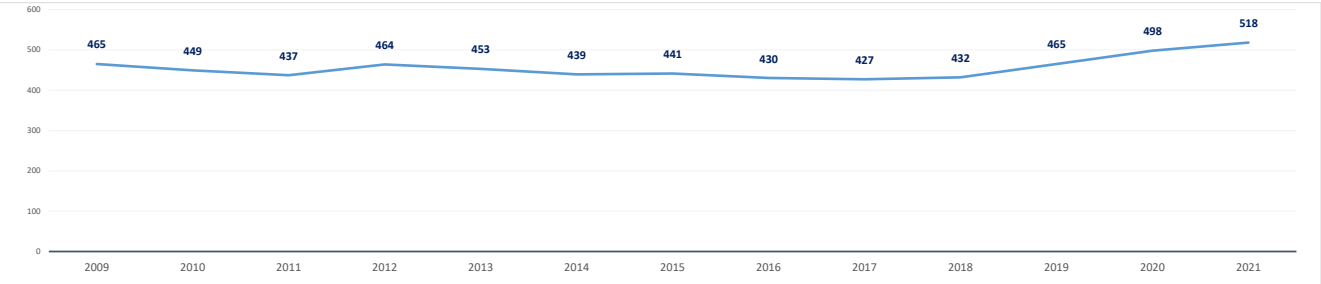


| | |
|---|---|
| **Población empadronada** (1 enero 2021) [personas] | **518** |
| **Edad media de la población** (2020) [años] | **43,9** |

| | |
|---|---|
| **Población 16-30 años** (1 enero 2021) [personas] | **81** |
| [% respecto del total de la población] | 15,6% |
| **Población extranjera** (1 enero 2021) [personas] | **81** |
| [% respecto del total de la población] | 15,6% |

| | | | |
|---|---|---|---|
| **Grado de juventud de la población** (población **≤ 15 años**) (1 enero 2021) [%] | **12,2%** | Nut: 16,6% | CM: 14,7% |
| **Grado de envejecimiento de la población** (población **≥ 65 años**) (1 enero 2021) [%] | **16,8%** | Nut: 14,9% | CM: 18,0% |
| **Proporción de dependencia** (1 enero 2021) [ratio:(poblac ≤15 años+≥65 años)/(poblac 16-64 años)] | **0,41** | Nut: 0,46 | CM: 0,49 |
| **Proporción de reemplazamiento** (1 enero 2021) [ratio: (población 16-40 años) / (población 41-65 años)] | **0,66** | Nut: 0,75 | CM: 0,79 |

| | |
|---|---|
| **Crecimiento de la población** empadronada [%] [enero 2020-enero 2021] | **4,0%** |
| **Crecimiento vegetativo** (2019) [número] **[nacimientos - defunciones]** [enero 2018-enero 2019] | **-1** |
| **Emigraciones al resto de Comunidades Autónomas** (2020) [número de bajas en el Padrón en la CM] | **8** |
| **Saldo migratorio** (2020) [número: inmigración - emigración.] | **28** |

**Evolución 2007-2020 de la edad media de la población** [años] [datos a 1 de enero de cada año]

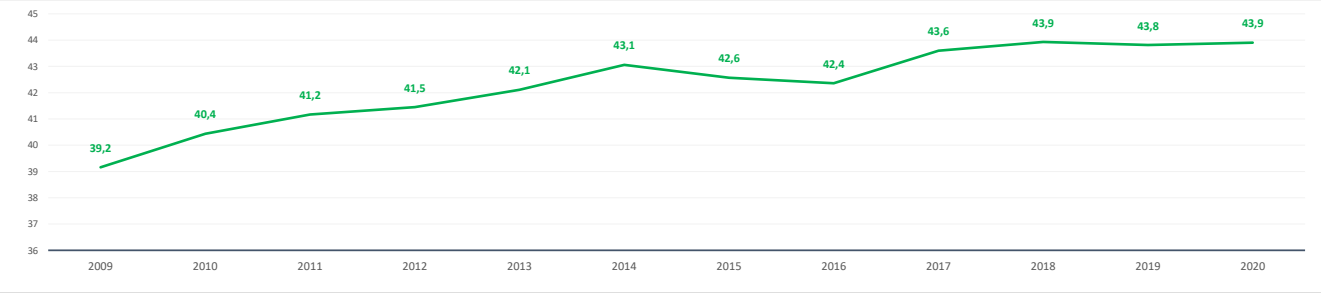


**Evolución 2009-2021 de la población ≤ 15 años y ≥ 65 años** [%] [datos a 1 de enero de cada año]

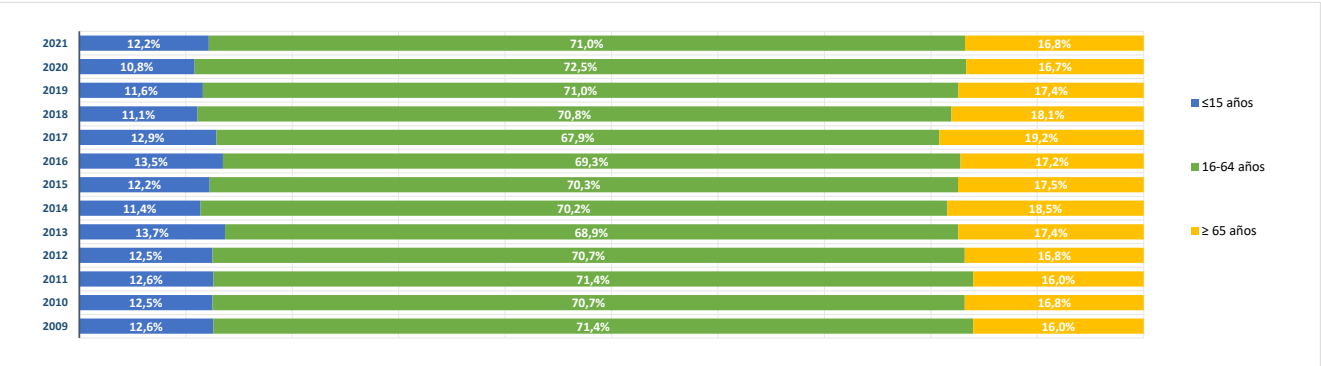

**BLOQUE 2. Mercado de trabajo y tejido productivo**

# Valverde de Alcalá

**Zona Sudeste Comunidad (08)**

Ambite, Anchuelo, Belmonte de Tajo, Brea de Tajo, Campo Real, Carabaña, Colmenar de Oreja, Corpa, Chinchón, Estremera, Fuentidueña de Tajo, Loeches, Morata de Tajuña, Nuevo Baztán, Olmeda de las Fuentes, Orusco de Tajuña, Perales de Tajuña, Pezuela de las Torres, Pozuelo del Rey, Santorcaz, Los Santos de la Humosa, Tielmes, Titulcia, Torres de la Alameda, Valdaracete, Valdelaguna, Valdilecha, Valverde de Alcalá, Villaconejos, Villalbilla, Villamanrique de Tajo, Villar del Olmo, Villarejo de Salvanés

## 1. Mercado de trabajo: datos sobre trabajadores RESIDENTES en la zona/municipio

### 1a. Población de 16 a 64 años

| | |
|---|---|
| **Población de 16-64 años** [potencialmente activa] [Padrón municipal] [1 de enero 2021] | **364** |
| % sobre el total de la Comunidad de Madrid | 0,0% |

**Evolución de la población de 16-64 años** [en la zona o municipio de residencia]

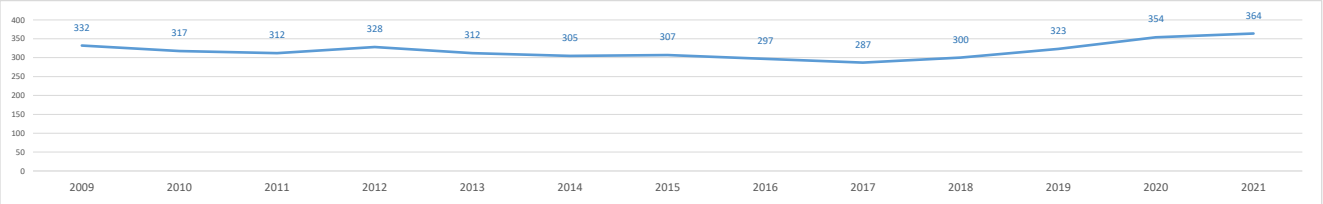


### 1b. Paro registrado

**Evolución del número de parados registrados** (en la zona o municipio de residencia) [Datos a 31 de marzo]

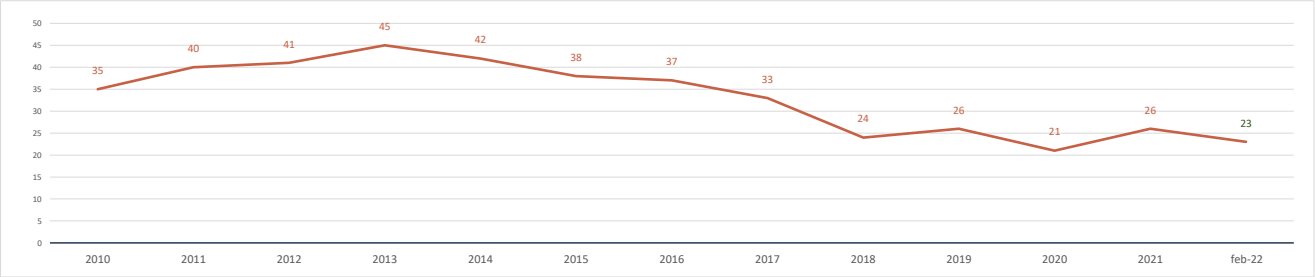


| | | |
|---|---|---|
| **Parados registrados (31 marzo 2021)** [zona/municipio de residencia] | | **26** |
| % respecto población 16-64 años de la zona o municipio | | 7,1% |
| **Parados registrados, edad ≤ 24 años** | **3** | |
| % respecto población 16-24 años de la zona o municipio | 6,0% | |
| **Parados registrados, edad 25-44 años** | **14** | |
| % respecto población 25-44 años de la zona o municipio | 9,7% | |
| **Parados registrados, edad ≥ 45 años** | **9** | |
| % respecto población 45-64 años de la zona o municipio | 5,3% | |
| **Parados registrados, hombres** | **15** | |
| % respecto población hombres de la zona o municipio | 7,6% | |
| **Parados registrados, mujeres** | **11** | |
| % respecto población mujeres de la zona o municipio | 6,6% | |

| | | |
|---|---|---|
| **Parados registrados (28 febrero 2022)** [zona/municipio de residencia] | | **23** |
| **Parados registrados, edad ≤ 24 años** | **3** | |
| **Parados registrados, edad 25-44 años** | **10** | |
| **Parados registrados, edad ≥ 45 años** | **10** | |
| **Parados registrados, hombres** | **13** | |
| **Parados registrados, mujeres** | **10** | |

**Gráfico comparativo Paro registrado últimos 3 años por Rango de Edad y Sexo**

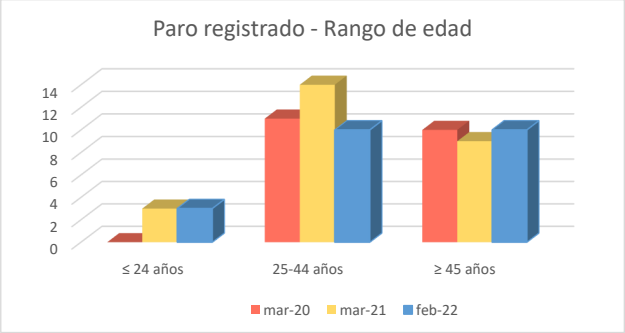


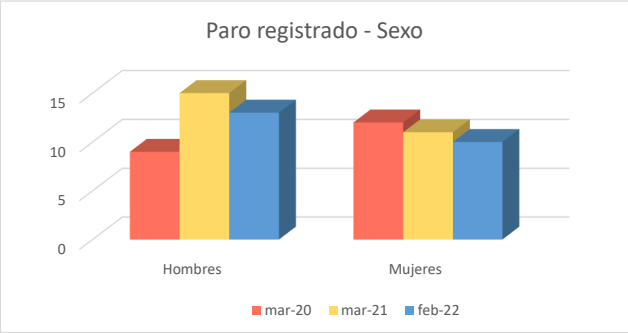

## 1c. Afiliados a la Seguridad Social por municipio de residencia del trabajador

| | |
|---|---|
| **Total Afiliados a la Seguridad Social**, por ubicación **residencia** (1 enero 2021) | **166** |
| % sobre el total de la Comunidad de Madrid | 0,01% |

| **Afiliados por intervalo de edad** (1/1/2021) | N | % |
|---|---|---|
| Afiliados a la Seguridad Social **< 30 años** | **14** | 8,4% |
| Afiliados a la Seguridad Social **30-49 años** | **89** | 53,6% |
| Afiliados a la Seguridad Social **≥ 50 años** | **63** | 38,0% |

| **Afiliados por grupo cotización** [régimen general] [1/1/2021] | N | % |
|---|---|---|
| Ingenieros/licenciados afiliados a la Seguridad Social | **10** | 6,0% |
| Ingenieros técnicos, peritos y ayudantes titulados afiliados a la Seguridad Socia | **4** | 2,4% |
| Jefes administrativos y de taller afiliados a la Seguridad Social | **4** | 2,4% |
| Ayudantes no titulados afiliados a la Seguridad Social | **4** | 2,4% |
| Oficiales administrativos afiliados a la Seguridad Social | **18** | 10,8% |
| Subalternos afiliados a la Seguridad Social | **11** | 6,6% |
| Auxiliares administrativos afiliados a la Seguridad Social | **13** | 7,8% |
| Oficiales de primera y segunda afiliados a la Seguridad Social | **27** | 16,3% |
| Oficiales de tercera y especialistas afiliados a la Seguridad Social | **14** | 8,4% |
| Peones afiliados a la Seguridad Social | **24** | 14,5% |
| Menores de dieciocho años afiliados a la Seguridad Social | **0** | 0,0% |
| Afiliados a la Seguridad Social sin grupo de cotización | **37** | 22,3% |

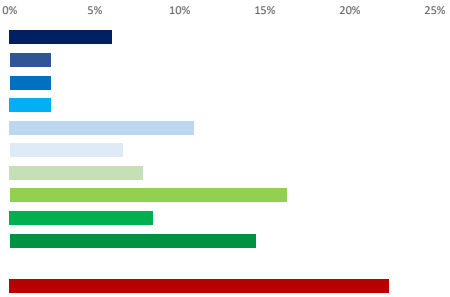


| **Afiliados por rama de actividad** (municipio de residencia) (1/1/2021) | N | % |
|---|---|---|
| Afiliados Seguridad Social, rama agricultura y ganadería | **4** | 2,4% |
| Afiliados Seguridad Social, rama minería, industria y energía | **36** | 21,7% |
| Afiliados Seguridad Social, rama de construcción | **20** | 12,0% |
| Afiliados Seguridad Social, rama de servicios de distribución y hostelería | **51** | 30,7% |
| Afiliados Seguridad Social, rama de servicios a empresas y financieros | **23** | 13,9% |
| Afiliados Seguridad Social, rama de otros servicios | **32** | 19,3% |

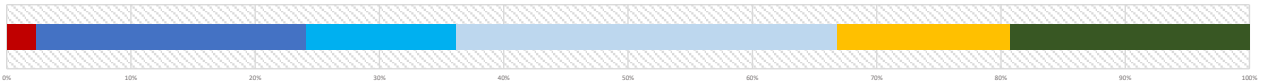


## 2. Mercado de trabajo: Tejido productivo de la zona/municipio (UNIDADES PRODUCTIVAS y OCUPADOS de esas Unidades productivas)

### 2a. Nº total de UNIDADES PRODUCTIVAS situadas en la zona/municipio

| | |
|---|---|
| **Unidades productivas** [colectivo empresarial] [1 de enero 2021] | **32** |
| % sobre el total de la Comunidad de Madrid | 0,0% |

### 2b. Nº de OCUPADOS en las unidades productivas situadas en la zona/municipio

| | |
|---|---|
| **Nº de ocupados** [Colectivo empresarial] [1 de enero 2021] | **42** |
| % sobre el total de la Comunidad de Madrid | 0,0% |

### 2c. Evolución del nº total de UNIDADES PRODUCTIVAS y de OCUPADOS situados en la zona/municipio

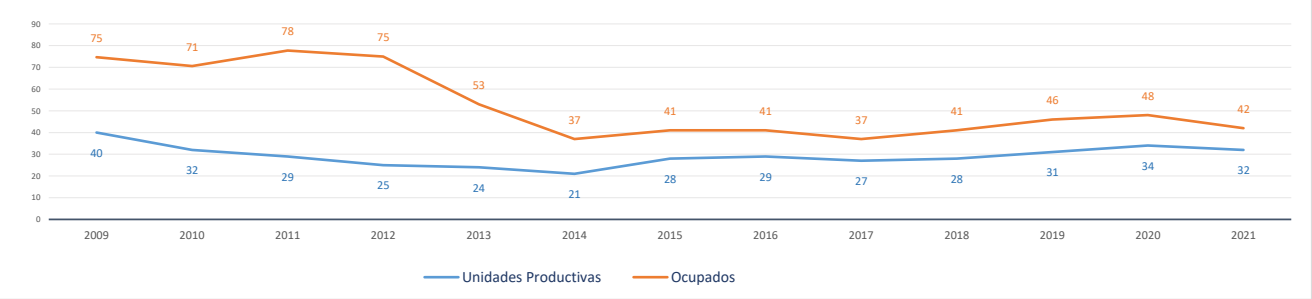


**Evolución cronológica de las UNIDADES PRODUCTIVAS en el municipio, la zona y la Región**

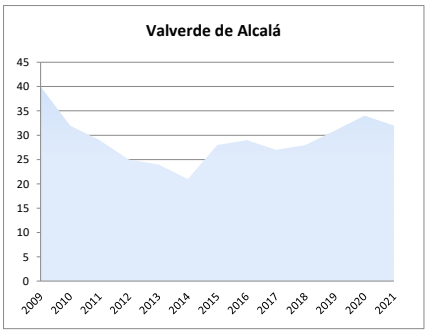


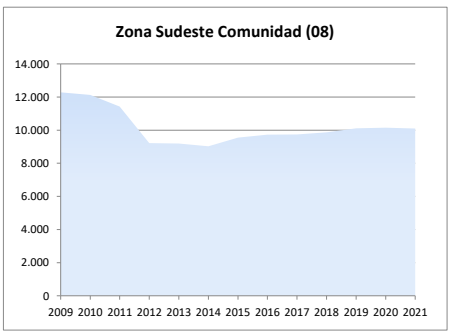


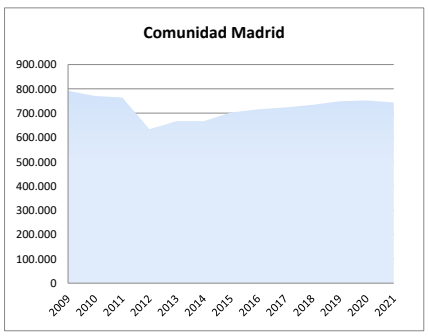

## 2d. Análisis por estrato de empleo

**Evolución del nº de UNIDADES PRODUCTIVAS situadas en la zona/municipio, según estrato de empleo 2009-2021** [datos a 1 de enero de cada año]

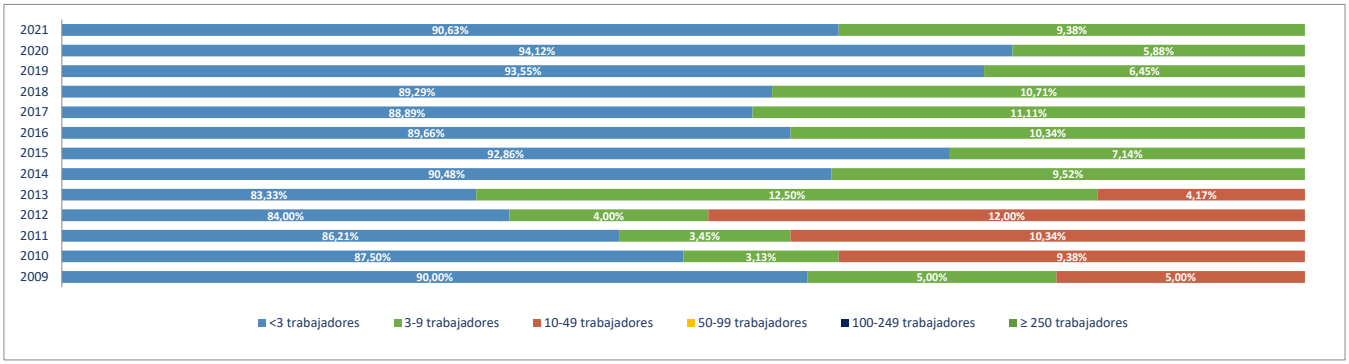


**Evolución del nº de OCUPADOS EN LAS UNIDADES PRODUCTIVAS situadas en la zona/municipio, según estrato de empleo 2009-2021** [ a 1 de enero de cada año]

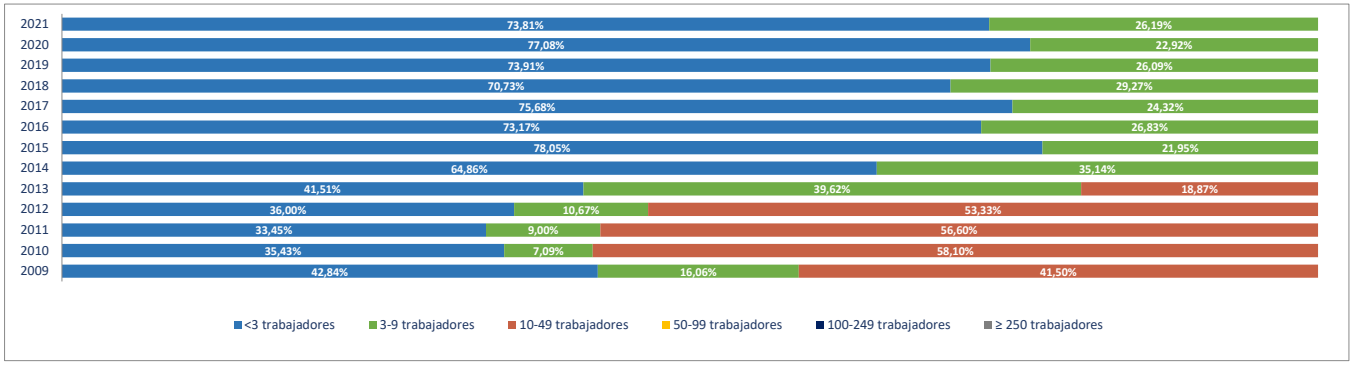


## 2e. Unidades productivas y ocupados por rama de actividad

| Total | Rama de actividad en 2021 [R-28 Colectivo empresarial] | Unidades product. | % | Ocupados | % |
|---|---|---|---|---|---|
| 1º | Agricultura, ganadería, caza, selvicultura y pesca | 5 | 15,63% | 5 | 11,90% |
| 2º | Minería, electricidad y agua | 3 | 9,38% | 5 | 11,90% |
| 3º | Industria de la alimentación, bebidas y tabaco | 0 | 0,00% | 0 | 0,00% |
| 4º | Industria textil, de la confección, cuero y calzado | 0 | 0,00% | 0 | 0,00% |
| 5º | Metálicas básicas e intermedias | 0 | 0,00% | 0 | 0,00% |
| 6º | Construcción de maquinaria y equipo mecánico | 0 | 0,00% | 0 | 0,00% |
| 7º | Construcción de maquinaria y equipo electrico, electrónico y óptico | 0 | 0,00% | 0 | 0,00% |
| 8º | Fabricación de material de transporte | 0 | 0,00% | 0 | 0,00% |
| 9º | Industria del papel y artes gráficas | 0 | 0,00% | 0 | 0,00% |
| 10º | Industria química, coquerias y refino de petroleo | 0 | 0,00% | 0 | 0,00% |
| 11º | Fabricación de otros productos minerales no metálicos | 0 | 0,00% | 0 | 0,00% |
| 12º | Industria de la madera, el caucho y otras industrias manufactureras | 0 | 0,00% | 0 | 0,00% |
| 13º | Construcción | 4 | 12,50% | 4 | 9,52% |
| 14º | Comercio mayorista e intermediarios del comercio (exc. vehículos) | 0 | 0,00% | 0 | 0,00% |
| 15º | Comercio minorista y comercio y reparación de vehículos | 3 | 9,38% | 4 | 9,52% |
| 16º | Hostelería | 4 | 12,50% | 4 | 9,52% |
| 17º | Transporte y almacenamiento | 7 | 21,88% | 7 | 16,67% |
| 18º | Información y comunicaciones | 0 | 0,00% | 0 | 0,00% |
| 19º | Actividades Inmobiliarias | 0 | 0,00% | 0 | 0,00% |
| 20º | Actividades profesionales, científicas y técnicas | 0 | 0,00% | 0 | 0,00% |
| 21º | Actividades administrativas y servicios auxiliares | 0 | 0,00% | 0 | 0,00% |
| 22º | Actividades financieras y de seguros | 0 | 0,00% | 0 | 0,00% |
| 23º | Admón publica, defensa, seguridad social y organismos extraterritoriales | 1 | 3,13% | 5 | 11,90% |
| 24º | Educación | 1 | 3,13% | 1 | 2,38% |
| 25º | Actividades sanitarias y de servicios sociales | 3 | 9,38% | 6 | 14,29% |
| 26º | Actividades artísticas, recreativas y de entretenimiento | 0 | 0,00% | 0 | 0,00% |
| 27º | Reparación y otros servicios personales | 0 | 0,00% | 0 | 0,00% |
| 28º | Actividades asociativas y de los hogares | 1 | 3,13% | 1 | 2,38% |

**Porcentaje de Unidades productivas y Ocupados por rama de actividad**

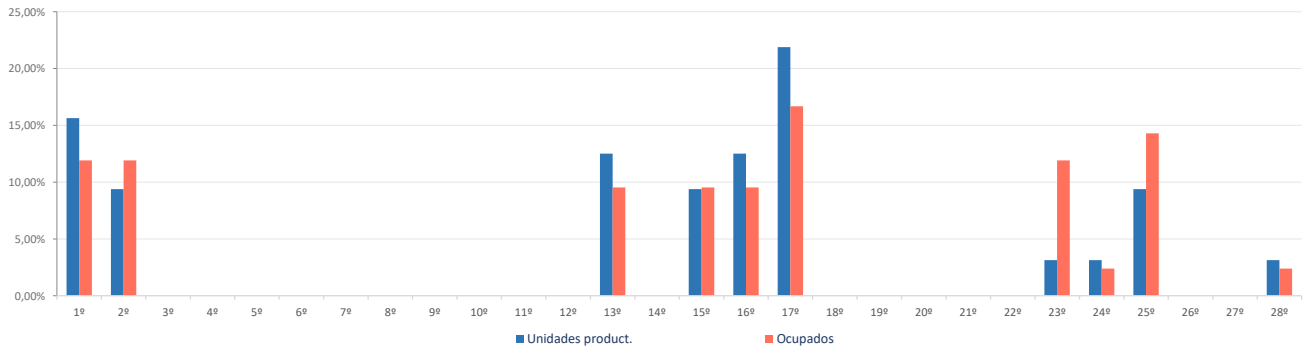

**Ranking 20 actividades económicas con más UNIDADES PRODUCTIVAS** [R-66 Colectivo empresarial] [1 enero 2021]

| | | |
|---|---|---|
| 1º | Agricultura, ganadería, caza, selvicultura y pesca | 5 |
| 2º | Servicios de comidas y bebidas | 4 |
| 3º | Transporte terrestre de viajeros | 4 |
| 4º | Suministro de agua, saneamiento y gestión de residuos | 3 |
| 5º | Comercio minorista (excepto vehículos) | 3 |
| 6º | Actividades sanitarias y de servicios sociales | 3 |
| 7º | Construcción general | 2 |
| 8º | Actividades de construcción especializada | 2 |
| 9º | Transporte terrestre de mercancías y por tubería | 2 |
| 10º | Actividades postales y de correos | 1 |
| 11º | Admón publica, defensa, seguridad social y organismos extraterritoriales | 1 |
| 12º | Educación | 1 |
| 13º | Actividades de los hogares | 1 |
| 14º | | |
| 15º | | |
| 16º | | |
| 17º | | |
| 18º | | |
| 19º | | |
| 20º | | |

**Comparativa 20 actividades económicas con más UNIDADES PRODUCTIVAS en el municipio, la zona y la Región** [R-66 Colectivo empresarial] [1 enero 2021]

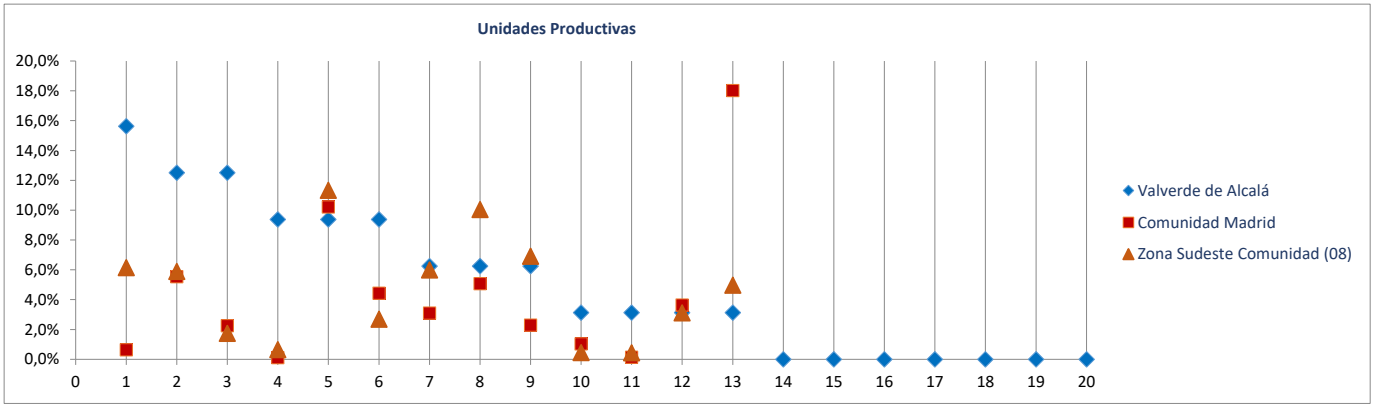


**Ranking 20 actividades económicas con más OCUPADOS** [R-66 Colectivo empresarial] [1 enero 2021]

| | | |
|---|---|---|
| 1º | Actividades sanitarias y de servicios sociales | 6 |
| 2º | Agricultura, ganadería, caza, selvicultura y pesca | 5 |
| 3º | Suministro de agua, saneamiento y gestión de residuos | 5 |
| 4º | Admón publica, defensa, seguridad social y organismos extraterritoriales | 5 |
| 5º | Comercio minorista (excepto vehículos) | 4 |
| 6º | Servicios de comidas y bebidas | 4 |
| 7º | Transporte terrestre de viajeros | 4 |
| 8º | Construcción general | 2 |
| 9º | Actividades de construcción especializada | 2 |
| 10º | Transporte terrestre de mercancías y por tubería | 2 |
| 11º | Actividades postales y de correos | 1 |
| 12º | Educación | 1 |
| 13º | Actividades de los hogares | 1 |
| 14º | | |
| 15º | | |
| 16º | | |
| 17º | | |
| 18º | | |
| 19º | | |
| 20º | | |

**Comparativa 20 actividades económicas con más OCUPADOS en el municipio, la zona y la Región** [R66 - Colectivo empresarial] [1 enero 2021]

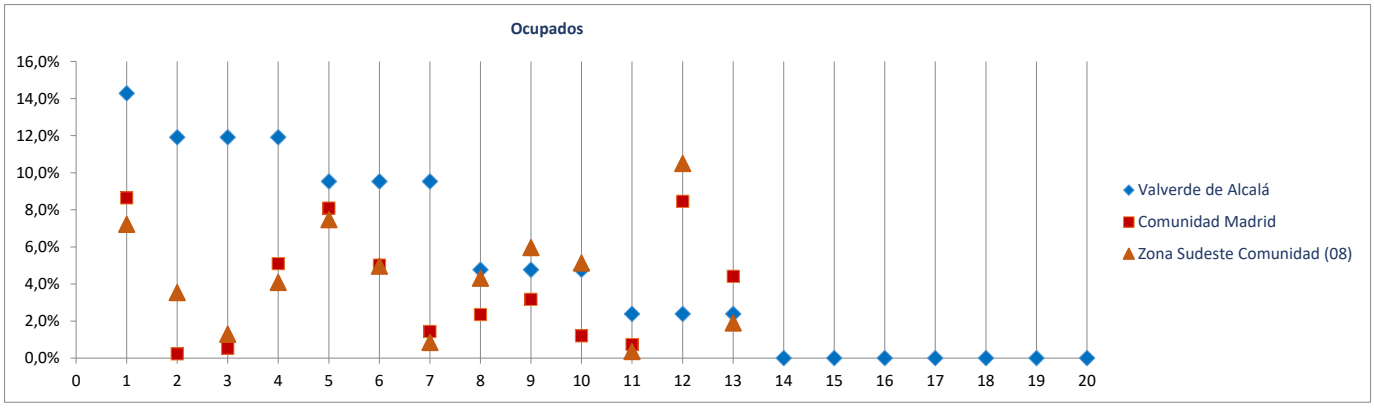

Radiografía de las zonas NUTS4 madrileñas

## BLOQUE 1. Datos geográficos y demográficos

# Villaconejos

### Zona Sudeste Comunidad (08)

Ambite, Anchuelo, Belmonte de Tajo, Brea de Tajo, Campo Real, Carabaña, Colmenar de Oreja, Corpa, Chinchón, Estremera, Fuentidueña de Tajo, Loeches, Morata de Tajuña, Nuevo Baztán, Olmeda de las Fuentes, Orusco de Tajuña, Perales de Tajuña, Pezuela de las Torres, Pozuelo del Rey, Santorcaz, Los Santos de la Humosa, Tielmes, Titulcia, Torres de la Alameda, Valdaracete, Valdelaguna, Valdilecha, Valverde de Alcalá, Villaconejos, Villalbilla, Villamanrique de Tajo, Villar del Olmo, Villarejo de Salvanés

| | |
|---|---|
| **Superficie** (Km$^2$) | **33,3** |
| **Densidad de población** (1 enero 2021) [habitantes/km2] | **104** |

**Evolución 2009-2021 de la población empadronada** [personas] [datos a 1 de enero de cada año]

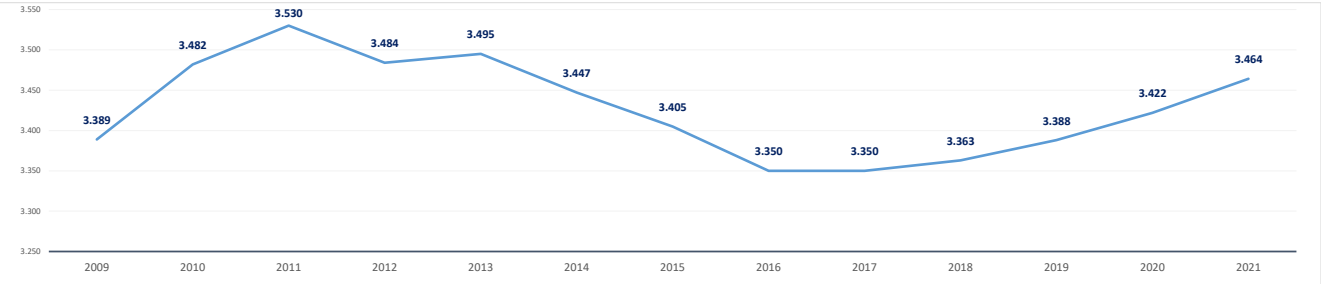


| | | | |
|---|---|---|---|
| **Población empadronada** (1 enero 2021) [personas] | **3.464** | | |
| **Edad media de la población** (2020) [años] | **41,7** | | |
| **Población 16-30 años** (1 enero 2021) [personas] | **590** | | |
| [% respecto del total de la población] | 17,0% | | |
| **Población extranjera** (1 enero 2021) [personas] | **387** | | |
| [% respecto del total de la población] | 11,2% | | |
| **Grado de juventud de la población** (población **≤ 15 años**) (1 enero 2021) [%] | **15,0%** | Nut: 16,6% | CM: 14,7% |
| **Grado de envejecimiento de la población** (población **≥ 65 años**) (1 enero 2021) [%] | **18,4%** | Nut: 14,9% | CM: 18,0% |
| **Proporción de dependencia** (1 enero 2021) [ratio:(poblac ≤15 años+≥65 años)/(poblac 16-64 años)] | **0,50** | Nut: 0,46 | CM: 0,49 |
| **Proporción de reemplazamiento** (1 enero 2021) [ratio: (población 16-40 años) / (población 41-65 años)] | **0,82** | Nut: 0,75 | CM: 0,79 |
| **Crecimiento de la población** empadronada [%] [enero 2020-enero 2021] | **1,2%** | | |
| **Crecimiento vegetativo** (2019) [número] **[nacimientos - defunciones]** [enero 2018-enero 2019] | **1** | | |
| **Emigraciones al resto de Comunidades Autónomas** (2020) [número de bajas en el Padrón en la CM] | **31** | | |
| **Saldo migratorio** (2020) [número: inmigración - emigración.] | **42** | | |

**Evolución 2007-2020 de la edad media de la población** [años] [datos a 1 de enero de cada año]

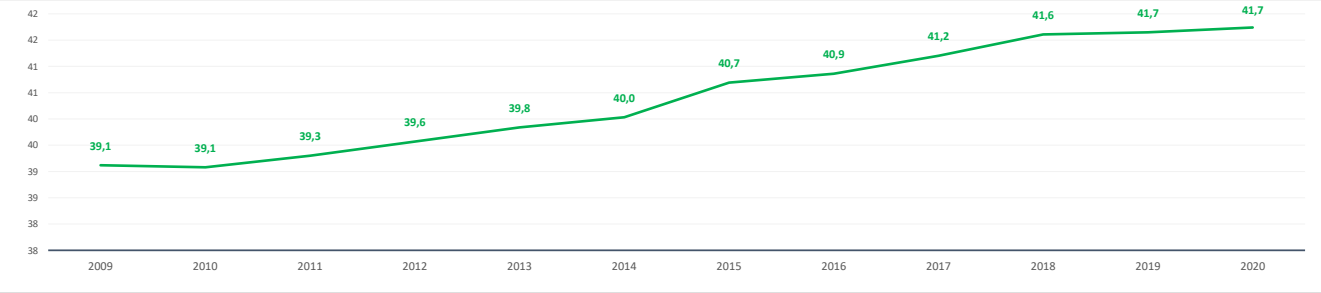


**Evolución 2009-2021 de la población ≤ 15 años y ≥ 65 años** [%] [datos a 1 de enero de cada año]

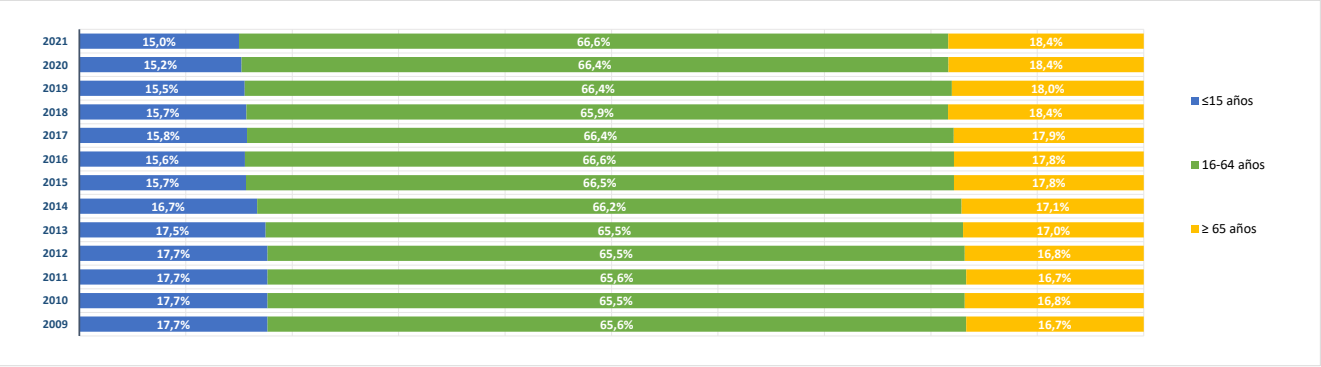

**BLOQUE 2. Mercado de trabajo y tejido productivo**

**Zona Sudeste Comunidad (08)**

# Villaconejos

Ambite, Anchuelo, Belmonte de Tajo, Brea de Tajo, Campo Real, Carabaña, Colmenar de Oreja, Corpa, Chinchón, Estremera, Fuentidueña de Tajo, Loeches, Morata de Tajuña, Nuevo Baztán, Olmeda de las Fuentes, Orusco de Tajuña, Perales de Tajuña, Pezuela de las Torres, Pozuelo del Rey, Santorcaz, Los Santos de la Humosa, Tielmes, Titulcia, Torres de la Alameda, Valdaracete, Valdelaguna, Valdilecha, Valverde de Alcalá, Villaconejos, Villalbilla, Villamanrique de Tajo, Villar del Olmo, Villarejo de Salvanés

## 1. Mercado de trabajo: datos sobre trabajadores RESIDENTES en la zona/municipio

### 1a. Población de 16 a 64 años

| | |
|---|---|
| **Población de 16-64 años** [potencialmente activa] [Padrón municipal] [1 de enero 2021] | **2.277** |
| % sobre el total de la Comunidad de Madrid | 0,1% |

**Evolución de la población de 16-64 años** [en la zona o municipio de residencia]

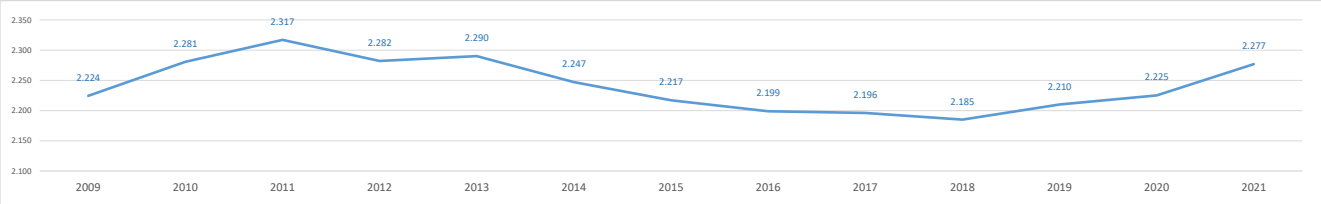


### 1b. Paro registrado

**Evolución del número de parados registrados** (en la zona o municipio de residencia) [Datos a 31 de marzo]

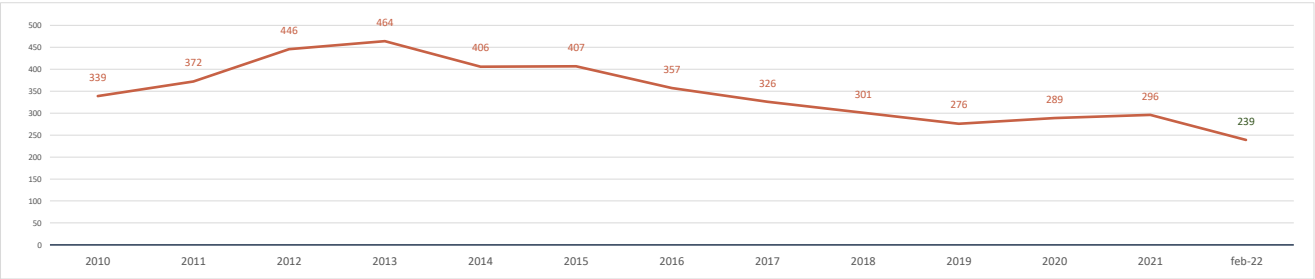


| | |
|---|---|
| **Parados registrados (31 marzo 2021)** [zona/municipio de residencia] | **296** |
| % respecto población 16-64 años de la zona o municipio | 13,0% |
| **Parados registrados, edad ≤ 24 años** | **32** |
| % respecto población 16-24 años de la zona o municipio | 9,1% |
| **Parados registrados, edad 25-44 años** | **117** |
| % respecto población 25-44 años de la zona o municipio | 12,5% |
| **Parados registrados, edad ≥ 45 años** | **147** |
| % respecto población 45-64 años de la zona o municipio | 14,9% |
| **Parados registrados, hombres** | **118** |
| % respecto población hombres de la zona o municipio | 9,9% |
| **Parados registrados, mujeres** | **178** |
| % respecto población mujeres de la zona o municipio | 16,4% |

| | |
|---|---|
| **Parados registrados (28 febrero 2022)** [zona/municipio de residencia] | **239** |
| **Parados registrados, edad ≤ 24 años** | **15** |
| **Parados registrados, edad 25-44 años** | **104** |
| **Parados registrados, edad ≥ 45 años** | **120** |
| **Parados registrados, hombres** | **81** |
| **Parados registrados, mujeres** | **158** |

**Gráfico comparativo Paro registrado últimos 3 años por Rango de Edad y Sexo**

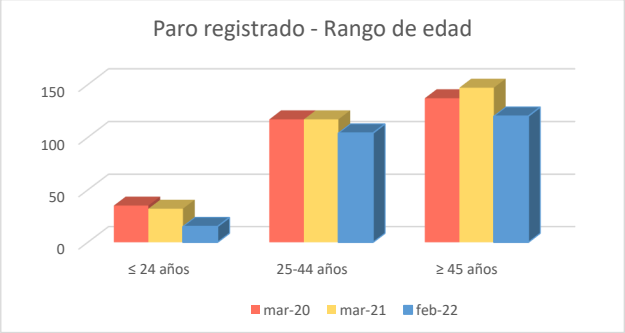


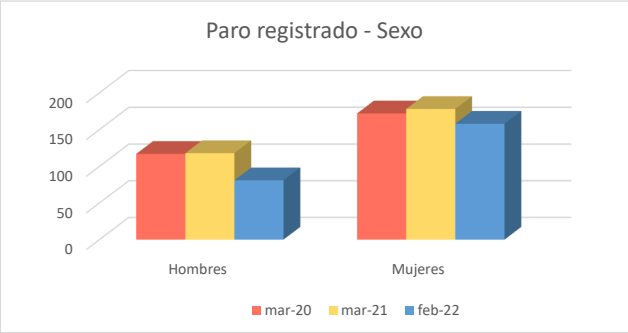

## 1c. Afiliados a la Seguridad Social por municipio de residencia del trabajador

| | |
|---|---|
| **Total Afiliados a la Seguridad Social**, por ubicación **residencia** (1 enero 2021) | **1.289** |
| % sobre el total de la Comunidad de Madrid | 0,04% |

| **Afiliados por intervalo de edad** (1/1/2021) | N | % |
|---|---|---|
| Afiliados a la Seguridad Social **< 30 años** | **233** | 18,1% |
| Afiliados a la Seguridad Social **30-49 años** | **682** | 52,9% |
| Afiliados a la Seguridad Social **≥ 50 años** | **374** | 29,0% |

| **Afiliados por grupo cotización** [régimen general] [1/1/2021] | N | % |
|---|---|---|
| Ingenieros/licenciados afiliados a la Seguridad Social | **21** | 1,6% |
| Ingenieros técnicos, peritos y ayudantes titulados afiliados a la Seguridad Socia | **34** | 2,6% |
| Jefes administrativos y de taller afiliados a la Seguridad Social | **37** | 2,9% |
| Ayudantes no titulados afiliados a la Seguridad Social | **32** | 2,5% |
| Oficiales administrativos afiliados a la Seguridad Social | **91** | 7,1% |
| Subalternos afiliados a la Seguridad Social | **69** | 5,4% |
| Auxiliares administrativos afiliados a la Seguridad Social | **122** | 9,5% |
| Oficiales de primera y segunda afiliados a la Seguridad Social | **236** | 18,3% |
| Oficiales de tercera y especialistas afiliados a la Seguridad Social | **136** | 10,6% |
| Peones afiliados a la Seguridad Social | **229** | 17,8% |
| Menores de dieciocho años afiliados a la Seguridad Social | **1** | 0,1% |
| Afiliados a la Seguridad Social sin grupo de cotización | **281** | 21,8% |

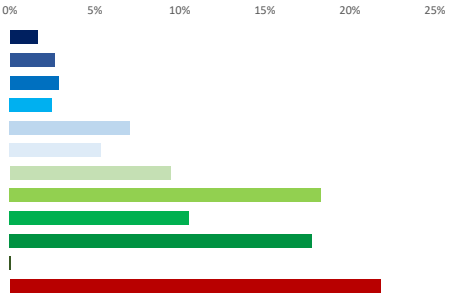


| **Afiliados por rama de actividad** (municipio de residencia) (1/1/2021) | N | % |
|---|---|---|
| Afiliados Seguridad Social, rama agricultura y ganadería | **106** | 8,2% |
| Afiliados Seguridad Social, rama minería, industria y energía | **138** | 10,7% |
| Afiliados Seguridad Social, rama de construcción | **128** | 9,9% |
| Afiliados Seguridad Social, rama de servicios de distribución y hostelería | **471** | 36,5% |
| Afiliados Seguridad Social, rama de servicios a empresas y financieros | **202** | 15,7% |
| Afiliados Seguridad Social, rama de otros servicios | **244** | 18,9% |

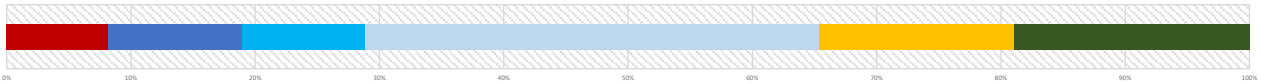


## 2. Mercado de trabajo: Tejido productivo de la zona/municipio (UNIDADES PRODUCTIVAS y OCUPADOS de esas Unidades productivas)

### 2a. Nº total de UNIDADES PRODUCTIVAS situadas en la zona/municipio

| | |
|---|---|
| **Unidades productivas** [colectivo empresarial] [1 de enero 2021] | **364** |
| % sobre el total de la Comunidad de Madrid | 0,0% |

### 2b. Nº de OCUPADOS en las unidades productivas situadas en la zona/municipio

| | |
|---|---|
| **Nº de ocupados** [Colectivo empresarial] [1 de enero 2021] | **707** |
| % sobre el total de la Comunidad de Madrid | 0,0% |

### 2c. Evolución del nº total de UNIDADES PRODUCTIVAS y de OCUPADOS situados en la zona/municipio

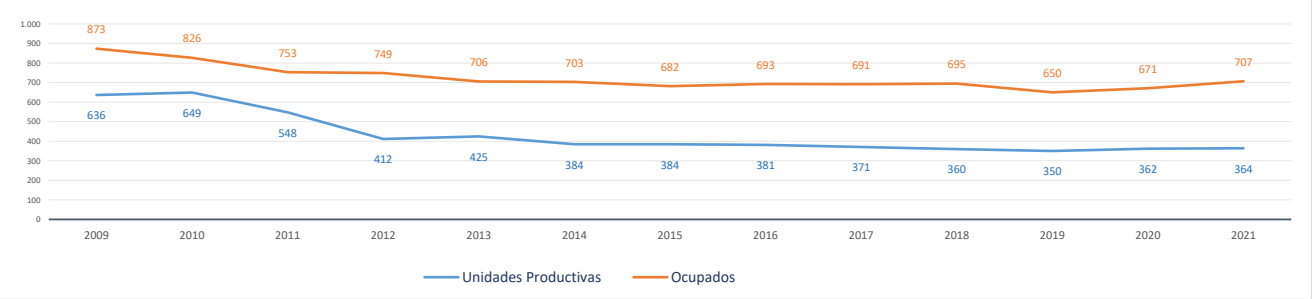


**Evolución cronológica de las UNIDADES PRODUCTIVAS en el municipio, la zona y la Región**

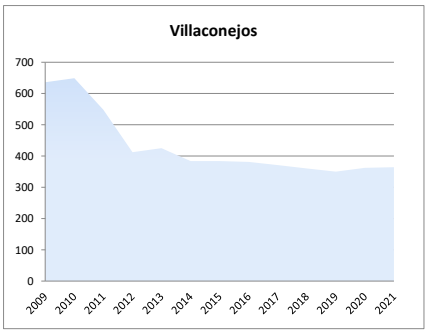


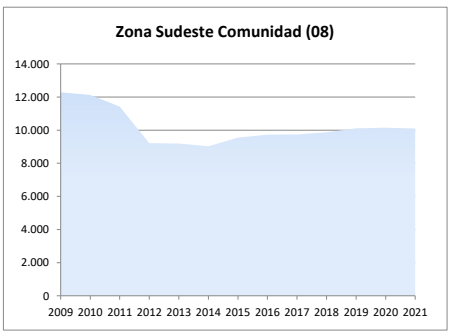


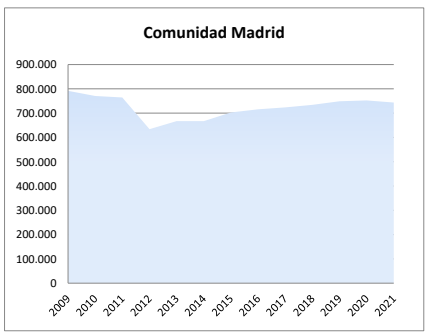

## 2d. Análisis por estrato de empleo

**Evolución del nº de UNIDADES PRODUCTIVAS situadas en la zona/municipio, según estrato de empleo 2009-2021** [datos a 1 de enero de cada año]

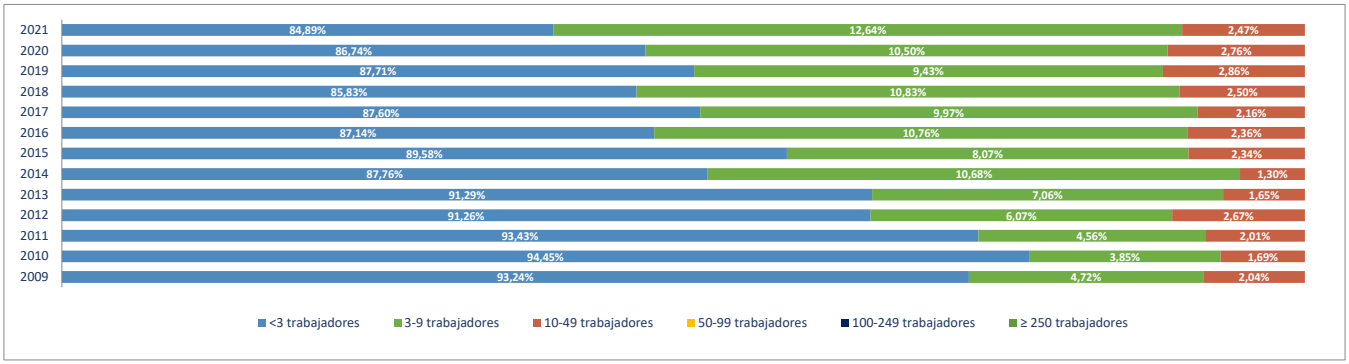


**Evolución del nº de OCUPADOS EN LAS UNIDADES PRODUCTIVAS situadas en la zona/municipio, según estrato de empleo 2009-2021** [ a 1 de enero de cada año]

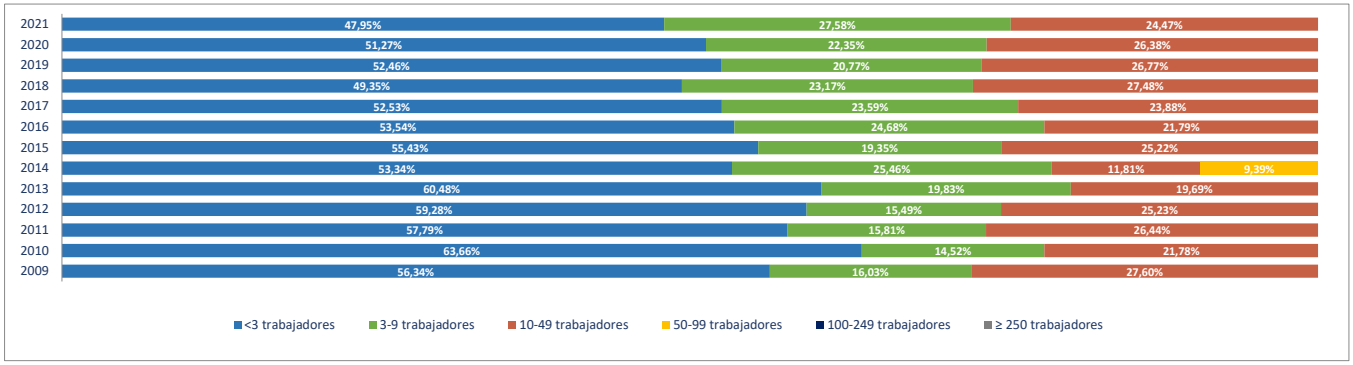


## 2e. Unidades productivas y ocupados por rama de actividad

| Total | Rama de actividad en 2021 [R-28 Colectivo empresarial] | Unidades product. | % | Ocupados | % |
|---|---|---|---|---|---|
| 1º | Agricultura, ganadería, caza, selvicultura y pesca | 63 | 17,31% | 92 | 13,01% |
| 2º | Minería, electricidad y agua | 3 | 0,82% | 5 | 0,71% |
| 3º | Industria de la alimentación, bebidas y tabaco | 4 | 1,10% | 21 | 2,97% |
| 4º | Industria textil, de la confección, cuero y calzado | 7 | 1,92% | 27 | 3,82% |
| 5º | Metálicas básicas e intermedias | 12 | 3,30% | 13 | 1,84% |
| 6º | Construcción de maquinaria y equipo mecánico | 0 | 0,00% | 0 | 0,00% |
| 7º | Construcción de maquinaria y equipo electrico, electrónico y óptico | 0 | 0,00% | 0 | 0,00% |
| 8º | Fabricación de material de transporte | 0 | 0,00% | 0 | 0,00% |
| 9º | Industria del papel y artes gráficas | 0 | 0,00% | 0 | 0,00% |
| 10º | Industria química, coquerias y refino de petroleo | 0 | 0,00% | 0 | 0,00% |
| 11º | Fabricación de otros productos minerales no metálicos | 0 | 0,00% | 0 | 0,00% |
| 12º | Industria de la madera, el caucho y otras industrias manufactureras | 3 | 0,82% | 9 | 1,27% |
| 13º | Construcción | 53 | 14,56% | 58 | 8,20% |
| 14º | Comercio mayorista e intermediarios del comercio (exc. vehículos) | 32 | 8,79% | 66 | 9,34% |
| 15º | Comercio minorista y comercio y reparación de vehículos | 54 | 14,84% | 91 | 12,87% |
| 16º | Hostelería | 19 | 5,22% | 42 | 5,94% |
| 17º | Transporte y almacenamiento | 44 | 12,09% | 70 | 9,90% |
| 18º | Información y comunicaciones | 1 | 0,27% | 1 | 0,14% |
| 19º | Actividades Inmobiliarias | 4 | 1,10% | 4 | 0,57% |
| 20º | Actividades profesionales, científicas y técnicas | 9 | 2,47% | 12 | 1,70% |
| 21º | Actividades administrativas y servicios auxiliares | 8 | 2,20% | 8 | 1,13% |
| 22º | Actividades financieras y de seguros | 6 | 1,65% | 15 | 2,12% |
| 23º | Admón publica, defensa, seguridad social y organismos extraterritoriales | 1 | 0,27% | 16 | 2,26% |
| 24º | Educación | 2 | 0,55% | 47 | 6,65% |
| 25º | Actividades sanitarias y de servicios sociales | 11 | 3,02% | 61 | 8,63% |
| 26º | Actividades artísticas, recreativas y de entretenimiento | 5 | 1,37% | 20 | 2,83% |
| 27º | Reparación y otros servicios personales | 14 | 3,85% | 20 | 2,83% |
| 28º | Actividades asociativas y de los hogares | 9 | 2,47% | 9 | 1,27% |

**Porcentaje de Unidades productivas y Ocupados por rama de actividad**

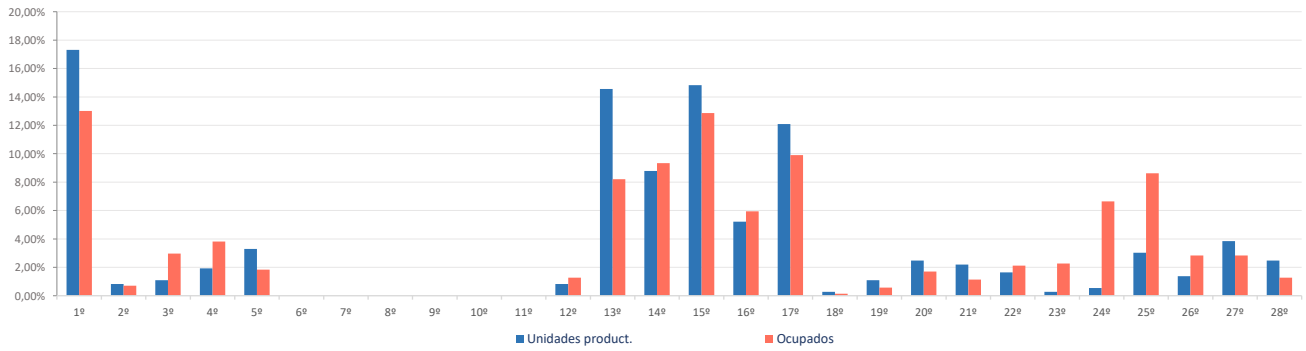

**Ranking 20 actividades económicas con más UNIDADES PRODUCTIVAS** [R-66 Colectivo empresarial] [1 enero 2021]

| | | |
|---|---|---|
| 1º | Agricultura, ganadería, caza, selvicultura y pesca | 63 |
| 2º | Comercio minorista (excepto vehículos) | 45 |
| 3º | Transporte terrestre de mercancías y por tubería | 40 |
| 4º | Construcción general | 32 |
| 5º | Comercio mayorista e intermediarios del comercio (exc. vehículos) | 32 |
| 6º | Actividades de construcción especializada | 21 |
| 7º | Servicios de comidas y bebidas | 19 |
| 8º | Reparación y otros servicios personales | 14 |
| 9º | Fabricación de productos metálicos, excepto maquinaria y equipo | 11 |
| 10º | Actividades sanitarias y de servicios sociales | 11 |
| 11º | Comercio y reparación de vehículos | 9 |
| 12º | Actividades de los hogares | 9 |
| 13º | Industria de la confección y la peletería | 7 |
| 14º | Actividades artísticas, recreativas y de entretenimiento | 5 |
| 15º | Actividades Inmobiliarias | 4 |
| 16º | Actividades de las sedes centrales y consultoría de gestión empresarial | 4 |
| 17º | Actividades de alquiler | 4 |
| 18º | Otras actividades administrativas | 4 |
| 19º | Transporte terrestre de viajeros | 3 |
| 20º | Otras actividades profesionales | 3 |

**Comparativa 20 actividades económicas con más UNIDADES PRODUCTIVAS en el municipio, la zona y la Región** [R-66 Colectivo empresarial] [1 enero 2021]

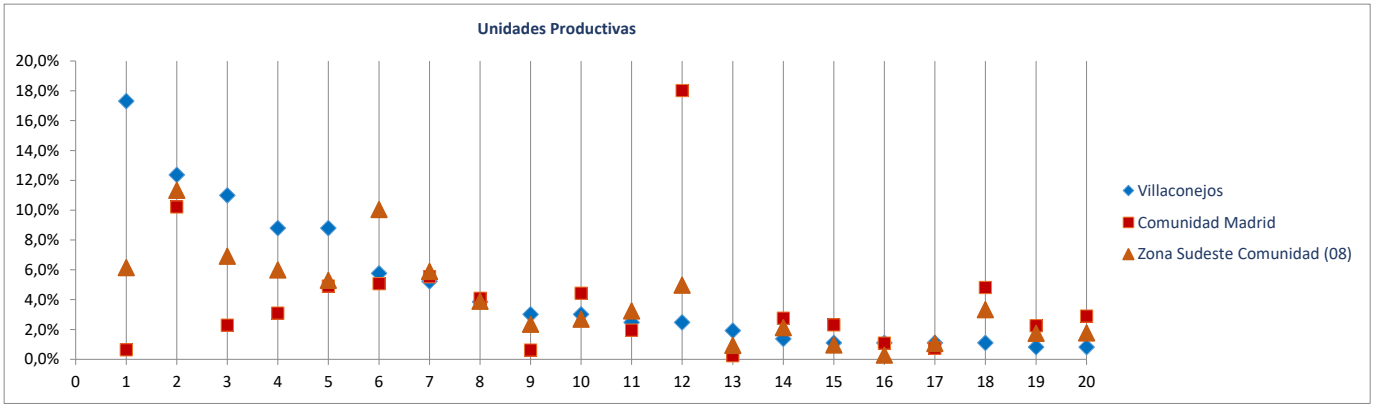


**Ranking 20 actividades económicas con más OCUPADOS** [R-66 Colectivo empresarial] [1 enero 2021]

| | | |
|---|---|---|
| 1º | Agricultura, ganadería, caza, selvicultura y pesca | 92 |
| 2º | Comercio minorista (excepto vehículos) | 74 |
| 3º | Comercio mayorista e intermediarios del comercio (exc. vehículos) | 66 |
| 4º | Transporte terrestre de mercancías y por tubería | 63 |
| 5º | Actividades sanitarias y de servicios sociales | 61 |
| 6º | Educación | 47 |
| 7º | Servicios de comidas y bebidas | 42 |
| 8º | Construcción general | 33 |
| 9º | Industria de la confección y la peletería | 27 |
| 10º | Actividades de construcción especializada | 25 |
| 11º | Actividades artísticas, recreativas y de entretenimiento | 20 |
| 12º | Reparación y otros servicios personales | 20 |
| 13º | Elaboración de bebidas e industria del tabaco | 18 |
| 14º | Comercio y reparación de vehículos | 17 |
| 15º | Admón publica, defensa, seguridad social y organismos extraterritoriales | 16 |
| 16º | Fabricación de productos metálicos, excepto maquinaria y equipo | 12 |
| 17º | Intermediación financiera excepto seguros y fondos de pensiones | 12 |
| 18º | Actividades de los hogares | 9 |
| 19º | Fabricación de muebles | 7 |
| 20º | Servicios anexos al transporte | 4 |

**Comparativa 20 actividades económicas con más OCUPADOS en el municipio, la zona y la Región** [R66 - Colectivo empresarial] [1 enero 2021]

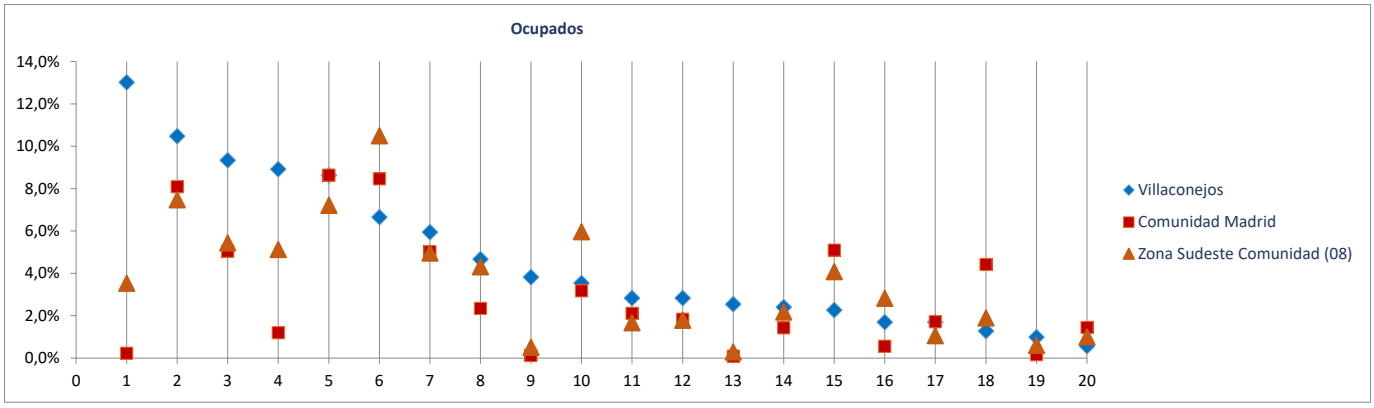

Radiografía de las zonas NUTS4 madrileñas

## BLOQUE 1. Datos geográficos y demográficos

### Zona Sudeste Comunidad (08)

# Villalbilla

Ambite, Anchuelo, Belmonte de Tajo, Brea de Tajo, Campo Real, Carabaña, Colmenar de Oreja, Corpa, Chinchón, Estremera, Fuentidueña de Tajo, Loeches, Morata de Tajuña, Nuevo Baztán, Olmeda de las Fuentes, Orusco de Tajuña, Perales de Tajuña, Pezuela de las Torres, Pozuelo del Rey, Santorcaz, Los Santos de la Humosa, Tielmes, Titulcia, Torres de la Alameda, Valdaracete, Valdelaguna, Valdilecha, Valverde de Alcalá, Villaconejos, Villalbilla, Villamanrique de Tajo, Villar del Olmo, Villarejo de Salvanés

| | |
|---|---|
| **Superficie** (Km$^2$) | **34,7** |
| **Densidad de población** (1 enero 2021) [habitantes/km2] | **433** |

**Evolución 2009-2021 de la población empadronada** [personas] [datos a 1 de enero de cada año]

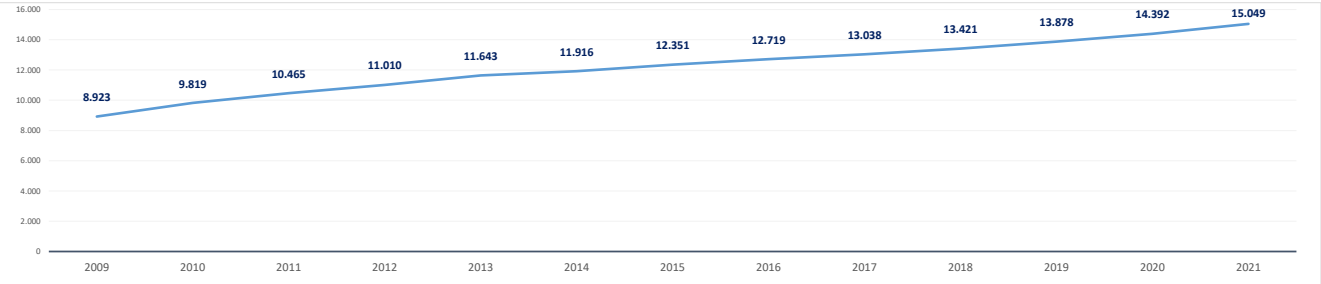


| | | | |
|---|---|---|---|
| **Población empadronada** (1 enero 2021) [personas] | **15.049** | | |
| **Edad media de la población** (2020) [años] | **36,7** | | |
| **Población 16-30 años** (1 enero 2021) [personas] | **2.184** | | |
| [% respecto del total de la población] | 14,5% | | |
| **Población extranjera** (1 enero 2021) [personas] | **1.059** | | |
| [% respecto del total de la población] | 7,0% | | |
| **Grado de juventud de la población** (población **≤ 15 años**) (1 enero 2021) [%] | **20,6%** | Nut: 16,6% | CM: 14,7% |
| **Grado de envejecimiento de la población** (población **≥ 65 años**) (1 enero 2021) [%] | **9,9%** | Nut: 14,9% | CM: 18,0% |
| **Proporción de dependencia** (1 enero 2021) [ratio:(poblac ≤15 años+≥65 años)/(poblac 16-64 años)] | **0,44** | Nut: 0,46 | CM: 0,49 |
| **Proporción de reemplazamiento** (1 enero 2021) [ratio: (población 16-40 años) / (población 41-65 años)] | **0,81** | Nut: 0,75 | CM: 0,79 |
| **Crecimiento de la población** empadronada [%] [enero 2020-enero 2021] | **4,6%** | | |
| **Crecimiento vegetativo** (2019) [número] **[nacimientos - defunciones]** [enero 2018-enero 2019] | **132** | | |
| **Emigraciones al resto de Comunidades Autónomas** (2020) [número de bajas en el Padrón en la CM] | **178** | | |
| **Saldo migratorio** (2020) [número: inmigración - emigración.] | **606** | | |

**Evolución 2007-2020 de la edad media de la población** [años] [datos a 1 de enero de cada año]

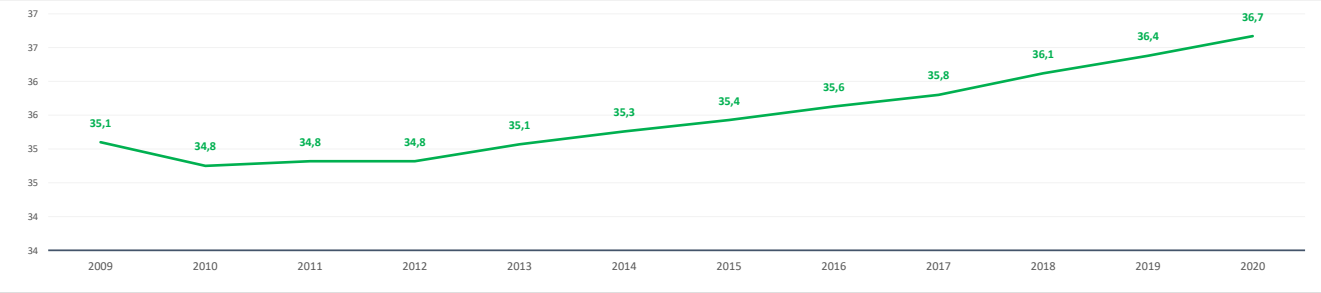


**Evolución 2009-2021 de la población ≤ 15 años y ≥ 65 años** [%] [datos a 1 de enero de cada año]

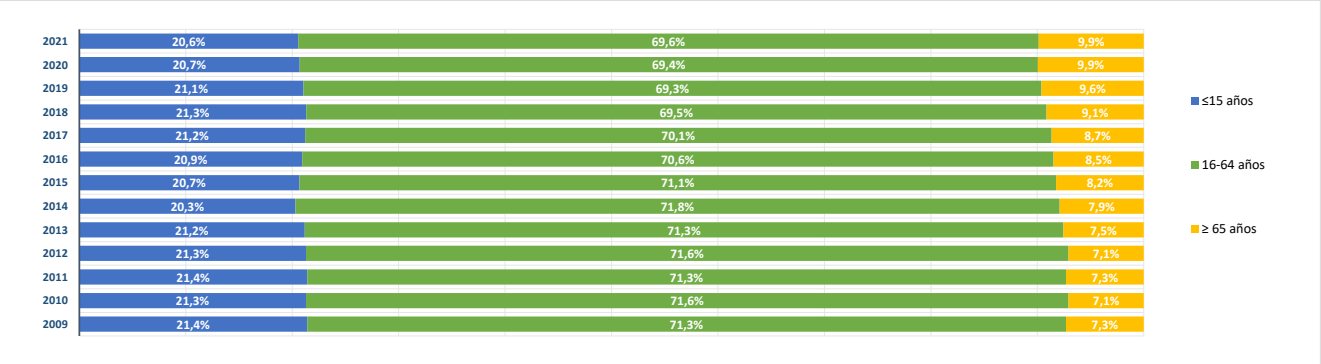

## BLOQUE 2. Mercado de trabajo y tejido productivo

# Villalbilla

**Zona Sudeste Comunidad (08)**

Ambite, Anchuelo, Belmonte de Tajo, Brea de Tajo, Campo Real, Carabaña, Colmenar de Oreja, Corpa, Chinchón, Estremera, Fuentidueña de Tajo, Loeches, Morata de Tajuña, Nuevo Baztán, Olmeda de las Fuentes, Orusco de Tajuña, Perales de Tajuña, Pezuela de las Torres, Pozuelo del Rey, Santorcaz, Los Santos de la Humosa, Tielmes, Titulcia, Torres de la Alameda, Valdaracete, Valdelaguna, Valdilecha, Valverde de Alcalá, Villaconejos, Villalbilla, Villamanrique de Tajo, Villar del Olmo, Villarejo de Salvanés

### 1. Mercado de trabajo: datos sobre trabajadores RESIDENTES en la zona/municipio

#### 1a. Población de 16 a 64 años

| | |
|---|---|
| **Población de 16-64 años** [potencialmente activa] [Padrón municipal] [1 de enero 2021] | **10.287** |
| % sobre el total de la Comunidad de Madrid | 0,2% |

**Evolución de la población de 16-64 años** [en la zona o municipio de residencia]

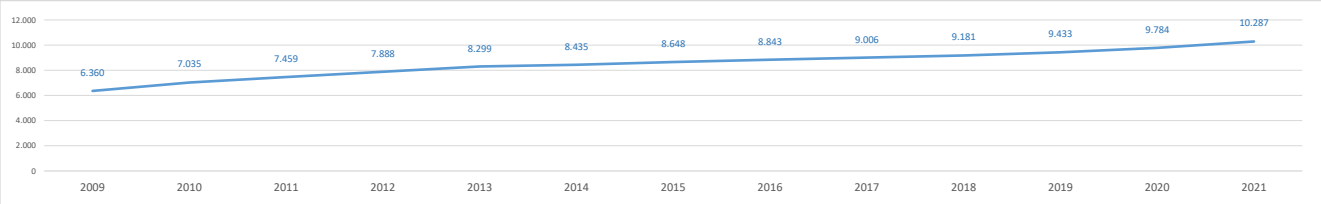


#### 1b. Paro registrado

**Evolución del número de parados registrados** (en la zona o municipio de residencia) [Datos a 31 de marzo]

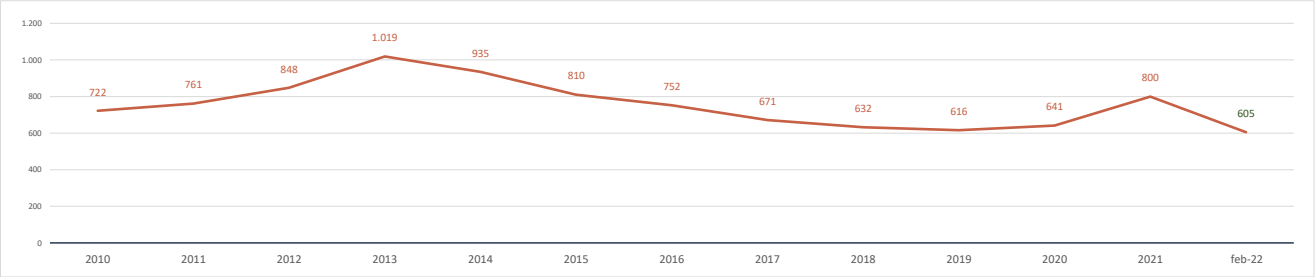


| | |
|---|---|
| **Parados registrados (31 marzo 2021)** [zona/municipio de residencia] | **800** |
| % respecto población 16-64 años de la zona o municipio | 7,8% |
| **Parados registrados, edad ≤ 24 años** | **88** |
| % respecto población 16-24 años de la zona o municipio | 6,5% |
| **Parados registrados, edad 25-44 años** | **347** |
| % respecto población 25-44 años de la zona o municipio | 7,2% |
| **Parados registrados, edad ≥ 45 años** | **365** |
| % respecto población 45-64 años de la zona o municipio | 8,9% |
| **Parados registrados, hombres** | **293** |
| % respecto población hombres de la zona o municipio | 5,7% |
| **Parados registrados, mujeres** | **507** |
| % respecto población mujeres de la zona o municipio | 9,9% |

| | |
|---|---|
| **Parados registrados (28 febrero 2022)** [zona/municipio de residencia] | **605** |
| **Parados registrados, edad ≤ 24 años** | **44** |
| **Parados registrados, edad 25-44 años** | **271** |
| **Parados registrados, edad ≥ 45 años** | **290** |
| **Parados registrados, hombres** | **200** |
| **Parados registrados, mujeres** | **405** |

**Gráfico comparativo Paro registrado últimos 3 años por Rango de Edad y Sexo**

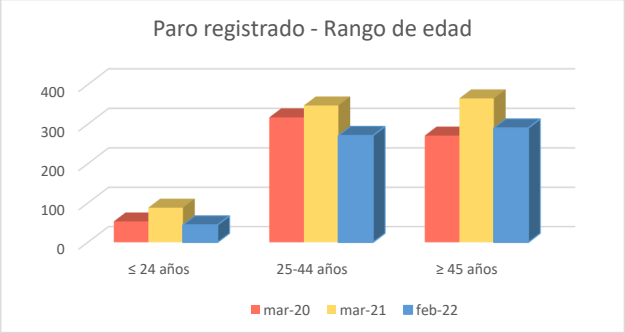


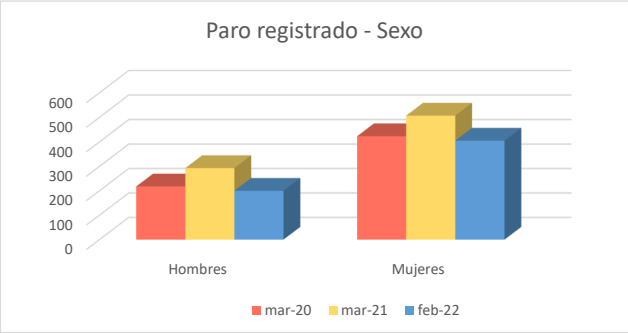

## 1c. Afiliados a la Seguridad Social por municipio de residencia del trabajador

| | |
|---|---|
| **Total Afiliados a la Seguridad Social**, por ubicación **residencia** (1 enero 2021) | **5.338** |
| % sobre el total de la Comunidad de Madrid | 0,16% |

| **Afiliados por intervalo de edad** (1/1/2021) | N | % |
|---|---|---|
| Afiliados a la Seguridad Social **< 30 años** | **628** | 11,8% |
| Afiliados a la Seguridad Social **30-49 años** | **3.090** | 57,9% |
| Afiliados a la Seguridad Social **≥ 50 años** | **1.620** | 30,4% |

| **Afiliados por grupo cotización** [régimen general] [1/1/2021] | N | % |
|---|---|---|
| Ingenieros/licenciados afiliados a la Seguridad Social | **609** | 11,4% |
| Ingenieros técnicos, peritos y ayudantes titulados afiliados a la Seguridad Socia | **442** | 8,3% |
| Jefes administrativos y de taller afiliados a la Seguridad Social | **338** | 6,3% |
| Ayudantes no titulados afiliados a la Seguridad Social | **200** | 3,7% |
| Oficiales administrativos afiliados a la Seguridad Social | **675** | 12,6% |
| Subalternos afiliados a la Seguridad Social | **183** | 3,4% |
| Auxiliares administrativos afiliados a la Seguridad Social | **574** | 10,8% |
| Oficiales de primera y segunda afiliados a la Seguridad Social | **511** | 9,6% |
| Oficiales de tercera y especialistas afiliados a la Seguridad Social | **214** | 4,0% |
| Peones afiliados a la Seguridad Social | **382** | 7,2% |
| Menores de dieciocho años afiliados a la Seguridad Social | **2** | 0,0% |
| Afiliados a la Seguridad Social sin grupo de cotización | **1.208** | 22,6% |

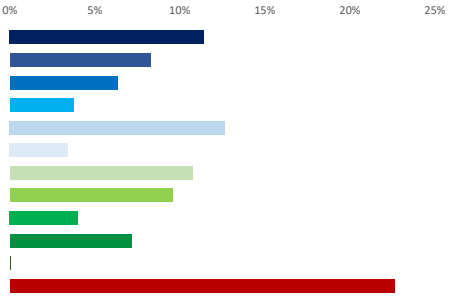


| **Afiliados por rama de actividad** (municipio de residencia) (1/1/2021) | N | % |
|---|---|---|
| Afiliados Seguridad Social, rama agricultura y ganadería | **8** | 0,1% |
| Afiliados Seguridad Social, rama minería, industria y energía | **609** | 11,4% |
| Afiliados Seguridad Social, rama de construcción | **348** | 6,5% |
| Afiliados Seguridad Social, rama de servicios de distribución y hostelería | **1.687** | 31,6% |
| Afiliados Seguridad Social, rama de servicios a empresas y financieros | **1.371** | 25,7% |
| Afiliados Seguridad Social, rama de otros servicios | **1.315** | 24,6% |

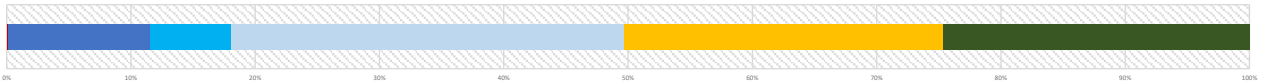


## 2. Mercado de trabajo: Tejido productivo de la zona/municipio (UNIDADES PRODUCTIVAS y OCUPADOS de esas Unidades productivas)

### 2a. Nº total de UNIDADES PRODUCTIVAS situadas en la zona/municipio

| | |
|---|---|
| **Unidades productivas** [colectivo empresarial] [1 de enero 2021] | **1.192** |
| % sobre el total de la Comunidad de Madrid | 0,2% |

### 2b. Nº de OCUPADOS en las unidades productivas situadas en la zona/municipio

| | |
|---|---|
| **Nº de ocupados** [Colectivo empresarial] [1 de enero 2021] | **2.779** |
| % sobre el total de la Comunidad de Madrid | 0,1% |

### 2c. Evolución del nº total de UNIDADES PRODUCTIVAS y de OCUPADOS situados en la zona/municipio

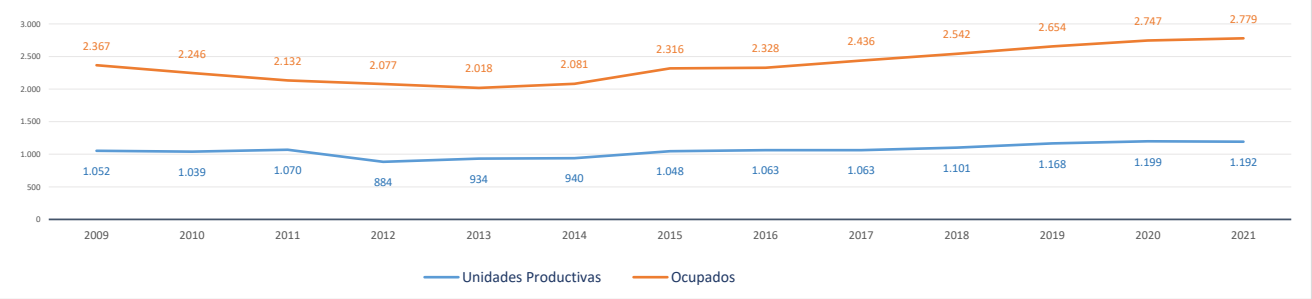


**Evolución cronológica de las UNIDADES PRODUCTIVAS en el municipio, la zona y la Región**

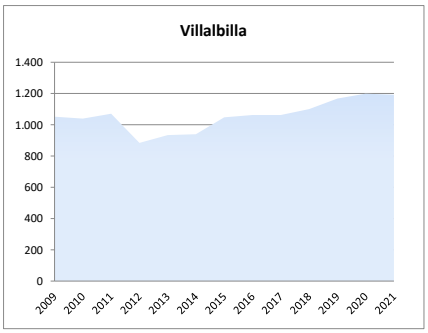


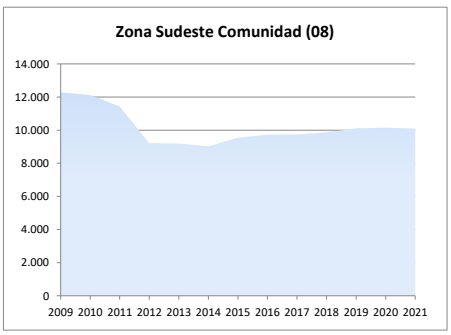


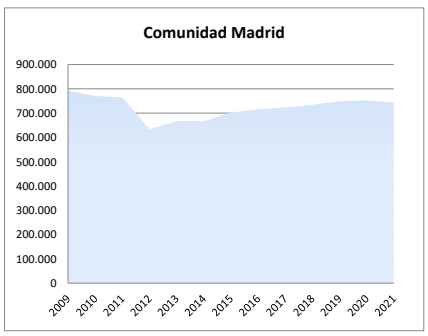

## 2d. Análisis por estrato de empleo

**Evolución del nº de UNIDADES PRODUCTIVAS situadas en la zona/municipio, según estrato de empleo 2009-2021** [datos a 1 de enero de cada año]

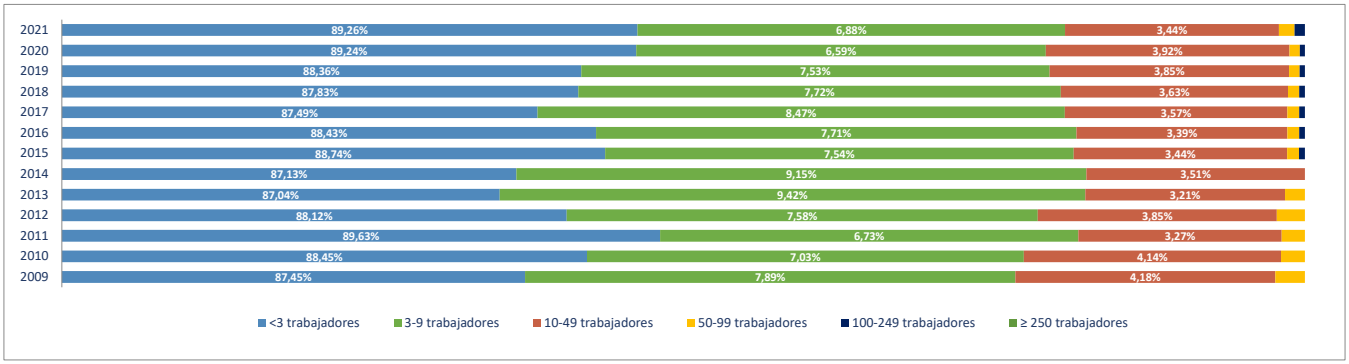


**Evolución del nº de OCUPADOS EN LAS UNIDADES PRODUCTIVAS situadas en la zona/municipio, según estrato de empleo 2009-2021** [ a 1 de enero de cada año]

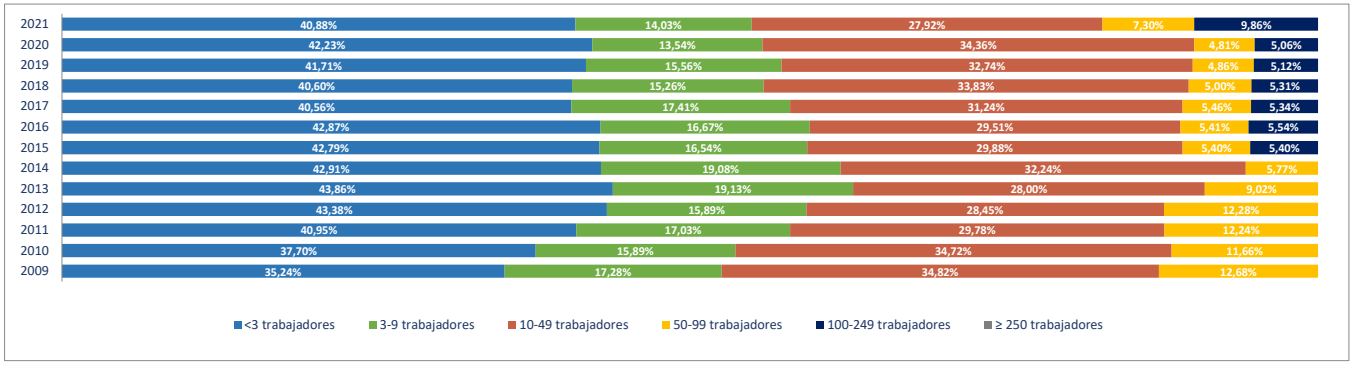


## 2e. Unidades productivas y ocupados por rama de actividad

| Total | Rama de actividad en 2021 [R-28 Colectivo empresarial] | Unidades product. | % | Ocupados | % |
|---|---|---|---|---|---|
| 1º | Agricultura, ganadería, caza, selvicultura y pesca | 9 | 0,76% | 10 | 0,36% |
| 2º | Minería, electricidad y agua | 9 | 0,76% | 136 | 4,89% |
| 3º | Industria de la alimentación, bebidas y tabaco | 10 | 0,84% | 36 | 1,30% |
| 4º | Industria textil, de la confección, cuero y calzado | 3 | 0,25% | 4 | 0,14% |
| 5º | Metálicas básicas e intermedias | 23 | 1,93% | 86 | 3,09% |
| 6º | Construcción de maquinaria y equipo mecánico | 3 | 0,25% | 44 | 1,58% |
| 7º | Construcción de maquinaria y equipo electrico, electrónico y óptico | 1 | 0,08% | 9 | 0,32% |
| 8º | Fabricación de material de transporte | 1 | 0,08% | 1 | 0,04% |
| 9º | Industria del papel y artes gráficas | 16 | 1,34% | 198 | 7,12% |
| 10º | Industria química, coquerias y refino de petroleo | 4 | 0,34% | 11 | 0,40% |
| 11º | Fabricación de otros productos minerales no metálicos | 0 | 0,00% | 0 | 0,00% |
| 12º | Industria de la madera, el caucho y otras industrias manufactureras | 35 | 2,94% | 48 | 1,73% |
| 13º | Construcción | 164 | 13,76% | 241 | 8,67% |
| 14º | Comercio mayorista e intermediarios del comercio (exc. vehículos) | 52 | 4,36% | 94 | 3,38% |
| 15º | Comercio minorista y comercio y reparación de vehículos | 128 | 10,74% | 265 | 9,54% |
| 16º | Hostelería | 38 | 3,19% | 97 | 3,49% |
| 17º | Transporte y almacenamiento | 116 | 9,73% | 195 | 7,02% |
| 18º | Información y comunicaciones | 31 | 2,60% | 39 | 1,40% |
| 19º | Actividades Inmobiliarias | 23 | 1,93% | 27 | 0,97% |
| 20º | Actividades profesionales, científicas y técnicas | 111 | 9,31% | 121 | 4,35% |
| 21º | Actividades administrativas y servicios auxiliares | 56 | 4,70% | 89 | 3,20% |
| 22º | Actividades financieras y de seguros | 29 | 2,43% | 57 | 2,05% |
| 23º | Admón publica, defensa, seguridad social y organismos extraterritoriales | 2 | 0,17% | 33 | 1,19% |
| 24º | Educación | 59 | 4,95% | 496 | 17,85% |
| 25º | Actividades sanitarias y de servicios sociales | 42 | 3,52% | 141 | 5,07% |
| 26º | Actividades artísticas, recreativas y de entretenimiento | 26 | 2,18% | 72 | 2,59% |
| 27º | Reparación y otros servicios personales | 49 | 4,11% | 63 | 2,27% |
| 28º | Actividades asociativas y de los hogares | 152 | 12,75% | 166 | 5,97% |

**Porcentaje de Unidades productivas y Ocupados por rama de actividad**

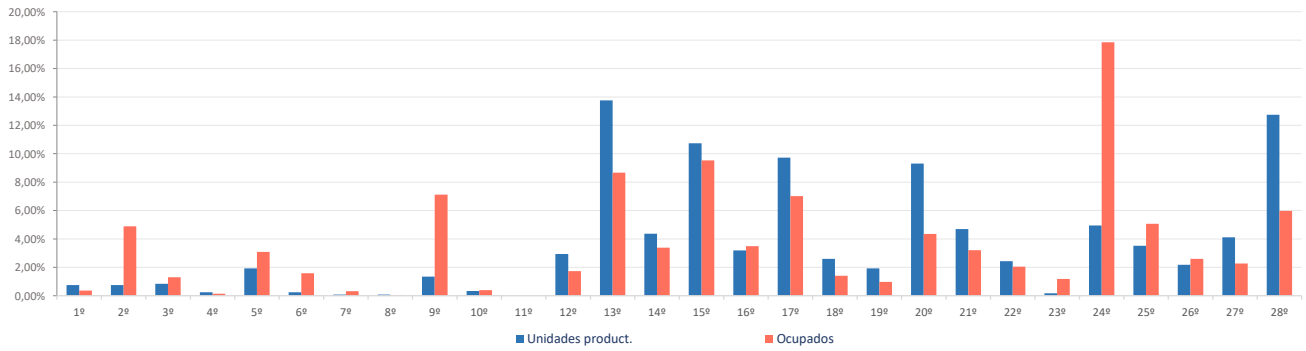

**Ranking 20 actividades económicas con más UNIDADES PRODUCTIVAS** [R-66 Colectivo empresarial] [1 enero 2021]

| | | |
|---|---|---|
| 1º | Actividades de los hogares | 150 |
| 2º | Actividades de construcción especializada | 115 |
| 3º | Comercio minorista (excepto vehículos) | 89 |
| 4º | Transporte terrestre de mercancías y por tubería | 82 |
| 5º | Educación | 59 |
| 6º | Comercio mayorista e intermediarios del comercio (exc. vehículos) | 52 |
| 7º | Construcción general | 49 |
| 8º | Reparación y otros servicios personales | 49 |
| 9º | Otras actividades administrativas | 45 |
| 10º | Actividades sanitarias y de servicios sociales | 42 |
| 11º | Comercio y reparación de vehículos | 39 |
| 12º | Servicios de comidas y bebidas | 35 |
| 13º | Otras actividades profesionales | 35 |
| 14º | Servicios, ensayos y análisis técnicos | 30 |
| 15º | Actividades jurídicas y de contabilidad | 26 |
| 16º | Actividades artísticas, recreativas y de entretenimiento | 26 |
| 17º | Transporte terrestre de viajeros | 25 |
| 18º | Actividades Inmobiliarias | 23 |
| 19º | Actividades auxiliares a los servicios financieros y a los seguros | 23 |
| 20º | Fabricación de productos metálicos, excepto maquinaria y equipo | 21 |

**Comparativa 20 actividades económicas con más UNIDADES PRODUCTIVAS en el municipio, la zona y la Región** [R-66 Colectivo empresarial] [1 enero 2021]

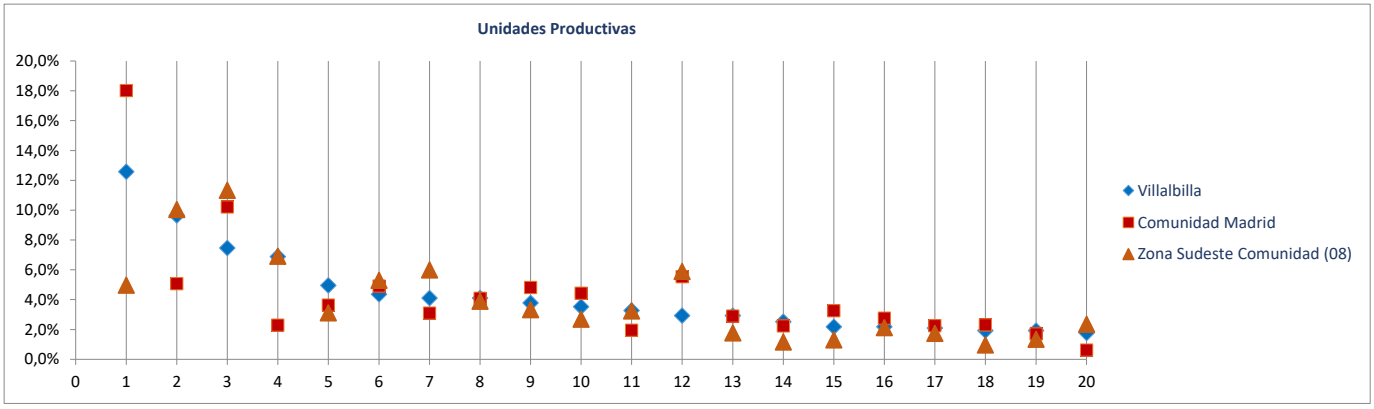


**Ranking 20 actividades económicas con más OCUPADOS** [R-66 Colectivo empresarial] [1 enero 2021]

| | | |
|---|---|---|
| 1º | Educación | 496 |
| 2º | Comercio minorista (excepto vehículos) | 219 |
| 3º | Industria del papel | 190 |
| 4º | Actividades de construcción especializada | 180 |
| 5º | Actividades de los hogares | 163 |
| 6º | Transporte terrestre de mercancías y por tubería | 156 |
| 7º | Actividades sanitarias y de servicios sociales | 141 |
| 8º | Suministro de agua, saneamiento y gestión de residuos | 134 |
| 9º | Comercio mayorista e intermediarios del comercio (exc. vehículos) | 94 |
| 10º | Servicios de comidas y bebidas | 88 |
| 11º | Fabricación de productos metálicos, excepto maquinaria y equipo | 77 |
| 12º | Otras actividades administrativas | 77 |
| 13º | Actividades artísticas, recreativas y de entretenimiento | 72 |
| 14º | Reparación y otros servicios personales | 63 |
| 15º | Construcción general | 61 |
| 16º | Comercio y reparación de vehículos | 46 |
| 17º | Construcción de maquinaria y equipo mecánico | 44 |
| 18º | Otras actividades profesionales | 38 |
| 19º | Intermediación financiera excepto seguros y fondos de pensiones | 33 |
| 20º | Admón publica, defensa, seguridad social y organismos extraterritoriales | 33 |

**Comparativa 20 actividades económicas con más OCUPADOS en el municipio, la zona y la Región** [R66 - Colectivo empresarial] [1 enero 2021]

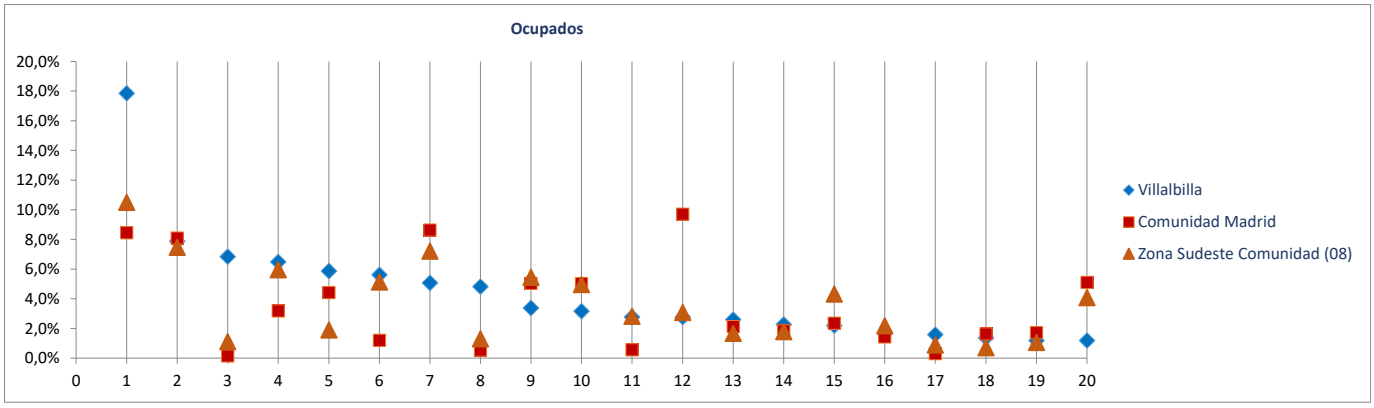

Radiografía de las zonas NUTS4 madrileñas

## BLOQUE 1. Datos geográficos y demográficos

# Villamanrique de Tajo

### Zona Sudeste Comunidad (08)

Ambite, Anchuelo, Belmonte de Tajo, Brea de Tajo, Campo Real, Carabaña, Colmenar de Oreja, Corpa, Chinchón, Estremera, Fuentidueña de Tajo, Loeches, Morata de Tajuña, Nuevo Baztán, Olmeda de las Fuentes, Orusco de Tajuña, Perales de Tajuña, Pezuela de las Torres, Pozuelo del Rey, Santorcaz, Los Santos de la Humosa, Tielmes, Titulcia, Torres de la Alameda, Valdaracete, Valdelaguna, Valdilecha, Valverde de Alcalá, Villaconejos, Villalbilla, Villamanrique de Tajo, Villar del Olmo, Villarejo de Salvanés

| | |
|---|---|
| **Superficie** (Km$^2$) | **29,6** |
| **Densidad de población** (1 enero 2021) [habitantes/km2] | **26** |

**Evolución 2009-2021 de la población empadronada** [personas] [datos a 1 de enero de cada año]

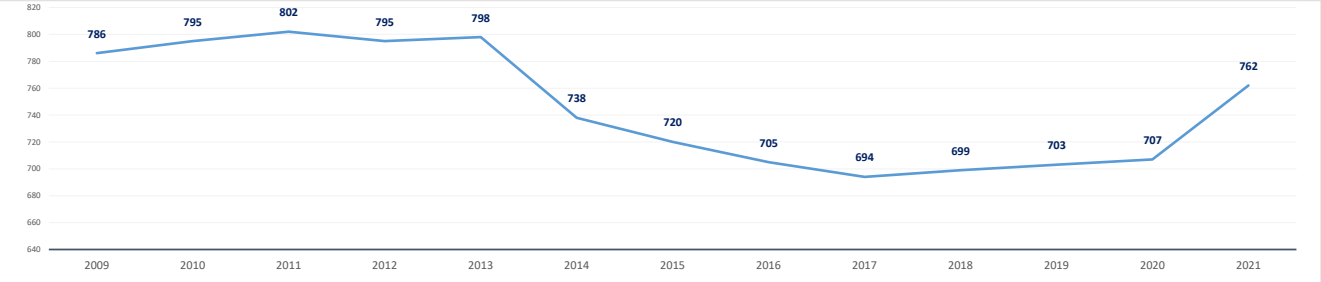


| | |
|---|---|
| **Población empadronada** (1 enero 2021) [personas] | **762** |
| **Edad media de la población** (2020) [años] | **45,2** |

| | |
|---|---|
| **Población 16-30 años** (1 enero 2021) [personas] | **104** |
| [% respecto del total de la población] | 13,6% |
| **Población extranjera** (1 enero 2021) [personas] | **99** |
| [% respecto del total de la población] | 13,0% |

| | | | |
|---|---|---|---|
| **Grado de juventud de la población** (población **≤ 15 años**) (1 enero 2021) [%] | **12,3%** | Nut: 16,6% | CM: 14,7% |
| **Grado de envejecimiento de la población** (población **≥ 65 años**) (1 enero 2021) [%] | **21,3%** | Nut: 14,9% | CM: 18,0% |
| **Proporción de dependencia** (1 enero 2021) [ratio:(poblac ≤15 años+≥65 años)/(poblac 16-64 años)] | **0,51** | Nut: 0,46 | CM: 0,49 |
| **Proporción de reemplazamiento** (1 enero 2021) [ratio: (población 16-40 años) / (población 41-65 años)] | **0,74** | Nut: 0,75 | CM: 0,79 |

| | |
|---|---|
| **Crecimiento de la población** empadronada [%] [enero 2020-enero 2021] | **7,8%** |
| **Crecimiento vegetativo** (2019) [número] **[nacimientos - defunciones]** [enero 2018-enero 2019] | **-4** |
| **Emigraciones al resto de Comunidades Autónomas** (2020) [número de bajas en el Padrón en la CM] | **10** |
| **Saldo migratorio** (2020) [número: inmigración - emigración.] | **21** |

**Evolución 2007-2020 de la edad media de la población** [años] [datos a 1 de enero de cada año]

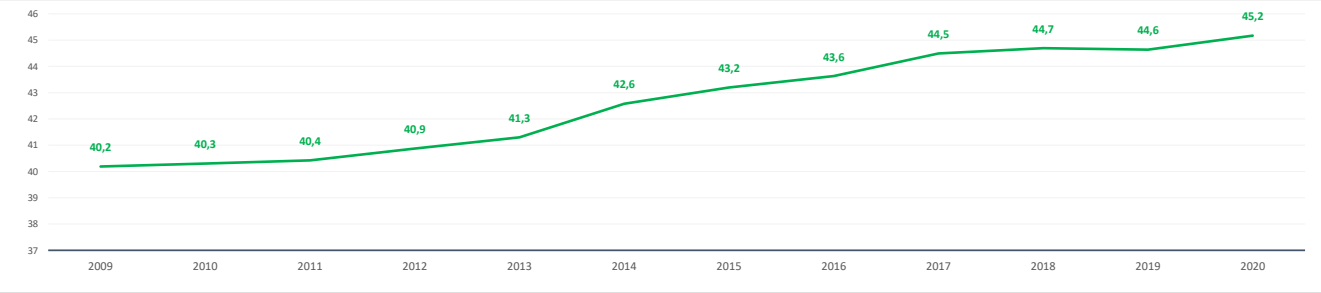


**Evolución 2009-2021 de la población ≤ 15 años y ≥ 65 años** [%] [datos a 1 de enero de cada año]

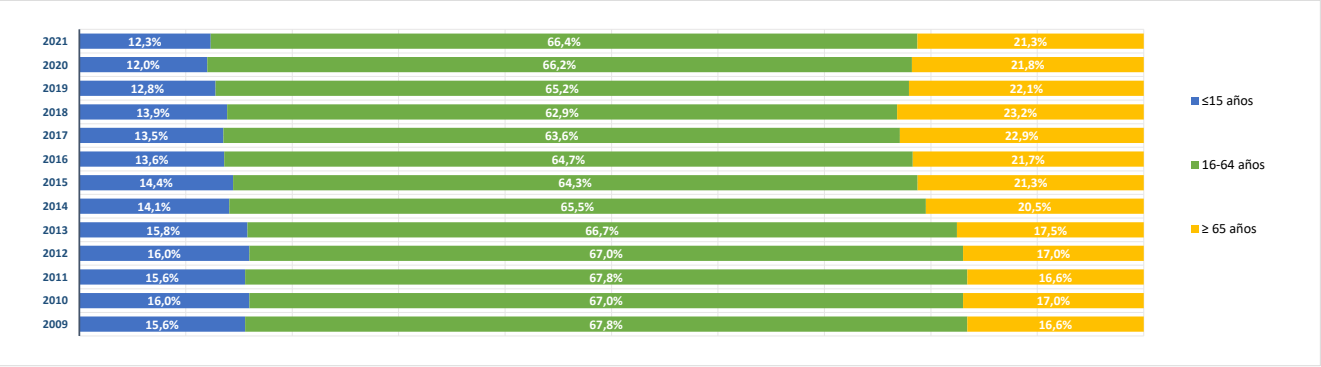

**BLOQUE 2. Mercado de trabajo y tejido productivo**

**Zona Sudeste Comunidad (08)**

# Villamanrique de Tajo

Ambite, Anchuelo, Belmonte de Tajo, Brea de Tajo, Campo Real, Carabaña, Colmenar de Oreja, Corpa, Chinchón, Estremera, Fuentidueña de Tajo, Loeches, Morata de Tajuña, Nuevo Baztán, Olmeda de las Fuentes, Orusco de Tajuña, Perales de Tajuña, Pezuela de las Torres, Pozuelo del Rey, Santorcaz, Los Santos de la Humosa, Tielmes, Titulcia, Torres de la Alameda, Valdaracete, Valdelaguna, Valdilecha, Valverde de Alcalá, Villaconejos, Villalbilla, Villamanrique de Tajo, Villar del Olmo, Villarejo de Salvanés

## 1. Mercado de trabajo: datos sobre trabajadores RESIDENTES en la zona/municipio

### 1a. Población de 16 a 64 años

| | |
|---|---|
| **Población de 16-64 años** [potencialmente activa] [Padrón municipal] [1 de enero 2021] | **498** |
| % sobre el total de la Comunidad de Madrid | 0,0% |

**Evolución de la población de 16-64 años** [en la zona o municipio de residencia]

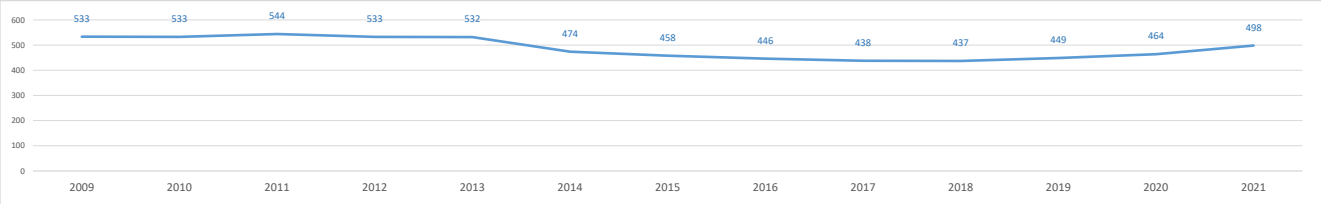


### 1b. Paro registrado

**Evolución del número de parados registrados** (en la zona o municipio de residencia) [Datos a 31 de marzo]

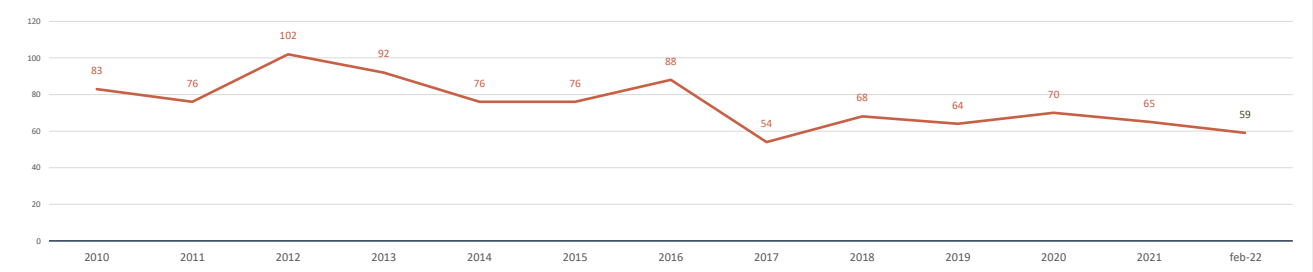


| | | |
|---|---|---|
| **Parados registrados (31 marzo 2021)** [zona/municipio de residencia] | | **65** |
| % respecto población 16-64 años de la zona o municipio | | 13,1% |
| **Parados registrados, edad ≤ 24 años** | **9** | |
| % respecto población 16-24 años de la zona o municipio | 13,6% | |
| **Parados registrados, edad 25-44 años** | **23** | |
| % respecto población 25-44 años de la zona o municipio | 11,0% | |
| **Parados registrados, edad ≥ 45 años** | **33** | |
| % respecto población 45-64 años de la zona o municipio | 14,9% | |
| **Parados registrados, hombres** | **25** | |
| % respecto población hombres de la zona o municipio | 9,7% | |
| **Parados registrados, mujeres** | **40** | |
| % respecto población mujeres de la zona o municipio | 16,6% | |

| | | |
|---|---|---|
| **Parados registrados (28 febrero 2022)** [zona/municipio de residencia] | | **59** |
| **Parados registrados, edad ≤ 24 años** | **3** | |
| **Parados registrados, edad 25-44 años** | **21** | |
| **Parados registrados, edad ≥ 45 años** | **35** | |
| **Parados registrados, hombres** | **18** | |
| **Parados registrados, mujeres** | **41** | |

**Gráfico comparativo Paro registrado últimos 3 años por Rango de Edad y Sexo**

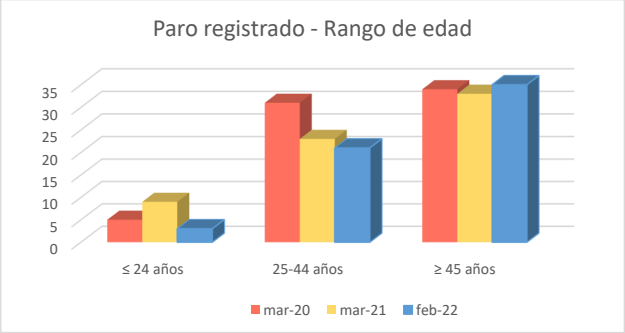


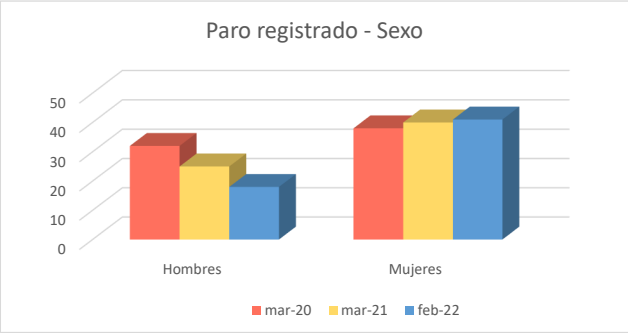

## 1c. Afiliados a la Seguridad Social por municipio de residencia del trabajador

| | |
|---|---|
| **Total Afiliados a la Seguridad Social**, por ubicación **residencia** (1 enero 2021) | **238** |
| % sobre el total de la Comunidad de Madrid | 0,01% |

| **Afiliados por intervalo de edad** (1/1/2021) | N | % |
|---|---|---|
| Afiliados a la Seguridad Social **< 30 años** | **36** | 15,1% |
| Afiliados a la Seguridad Social **30-49 años** | **130** | 54,6% |
| Afiliados a la Seguridad Social **≥ 50 años** | **72** | 30,3% |

| **Afiliados por grupo cotización** [régimen general] [1/1/2021] | N | % |
|---|---|---|
| Ingenieros/licenciados afiliados a la Seguridad Social | **7** | 2,9% |
| Ingenieros técnicos, peritos y ayudantes titulados afiliados a la Seguridad Socia | **3** | 1,3% |
| Jefes administrativos y de taller afiliados a la Seguridad Social | **4** | 1,7% |
| Ayudantes no titulados afiliados a la Seguridad Social | **7** | 2,9% |
| Oficiales administrativos afiliados a la Seguridad Social | **17** | 7,1% |
| Subalternos afiliados a la Seguridad Social | **11** | 4,6% |
| Auxiliares administrativos afiliados a la Seguridad Social | **17** | 7,1% |
| Oficiales de primera y segunda afiliados a la Seguridad Social | **61** | 25,6% |
| Oficiales de tercera y especialistas afiliados a la Seguridad Social | **20** | 8,4% |
| Peones afiliados a la Seguridad Social | **47** | 19,7% |
| Menores de dieciocho años afiliados a la Seguridad Social | **0** | 0,0% |
| Afiliados a la Seguridad Social sin grupo de cotización | **44** | 18,5% |

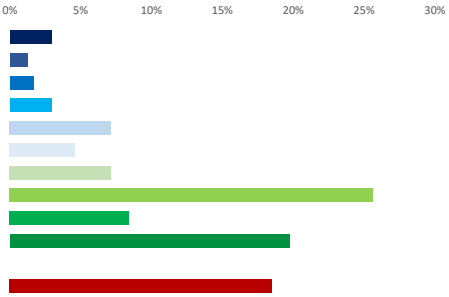


| **Afiliados por rama de actividad** (municipio de residencia) (1/1/2021) | N | % |
|---|---|---|
| Afiliados Seguridad Social, rama agricultura y ganadería | **28** | 11,8% |
| Afiliados Seguridad Social, rama minería, industria y energía | **38** | 16,0% |
| Afiliados Seguridad Social, rama de construcción | **17** | 7,1% |
| Afiliados Seguridad Social, rama de servicios de distribución y hostelería | **75** | 31,5% |
| Afiliados Seguridad Social, rama de servicios a empresas y financieros | **31** | 13,0% |
| Afiliados Seguridad Social, rama de otros servicios | **49** | 20,6% |

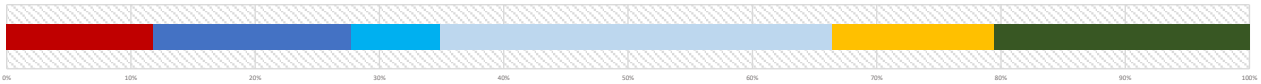


## 2. Mercado de trabajo: Tejido productivo de la zona/municipio (UNIDADES PRODUCTIVAS y OCUPADOS de esas Unidades productivas)

### 2a. Nº total de UNIDADES PRODUCTIVAS situadas en la zona/municipio

| | |
|---|---|
| **Unidades productivas** [colectivo empresarial] [1 de enero 2021] | **74** |
| % sobre el total de la Comunidad de Madrid | 0,0% |

### 2b. Nº de OCUPADOS en las unidades productivas situadas en la zona/municipio

| | |
|---|---|
| **Nº de ocupados** [Colectivo empresarial] [1 de enero 2021] | **165** |
| % sobre el total de la Comunidad de Madrid | 0,0% |

### 2c. Evolución del nº total de UNIDADES PRODUCTIVAS y de OCUPADOS situados en la zona/municipio

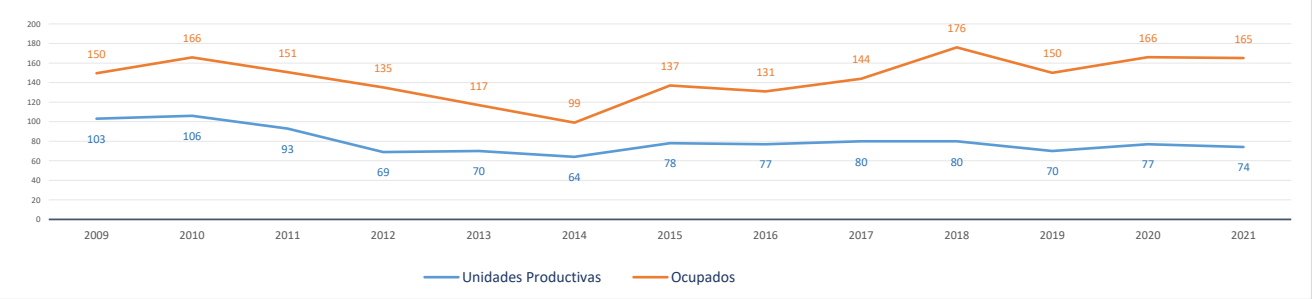


**Evolución cronológica de las UNIDADES PRODUCTIVAS en el municipio, la zona y la Región**

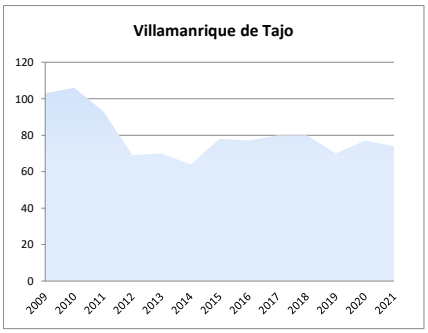


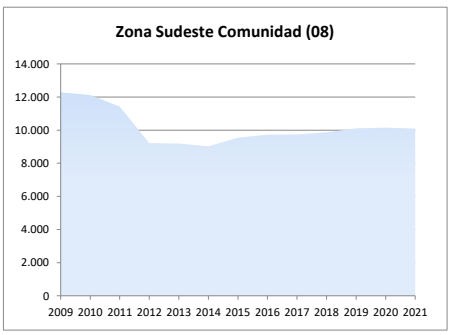


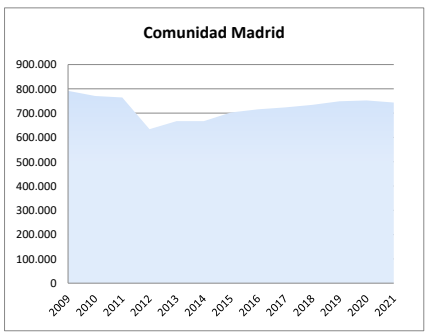

## 2d. Análisis por estrato de empleo

**Evolución del nº de UNIDADES PRODUCTIVAS situadas en la zona/municipio, según estrato de empleo 2009-2021** [datos a 1 de enero de cada año]

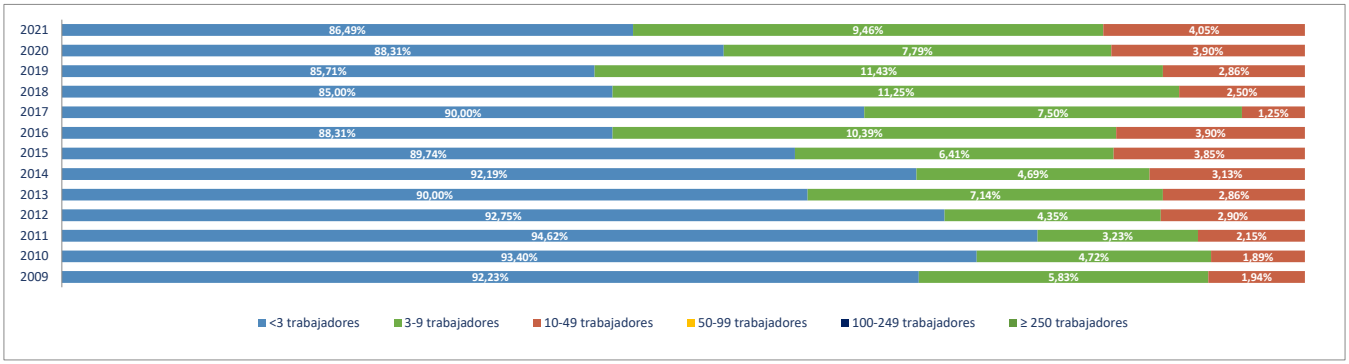


**Evolución del nº de OCUPADOS EN LAS UNIDADES PRODUCTIVAS situadas en la zona/municipio, según estrato de empleo 2009-2021** [ a 1 de enero de cada año]

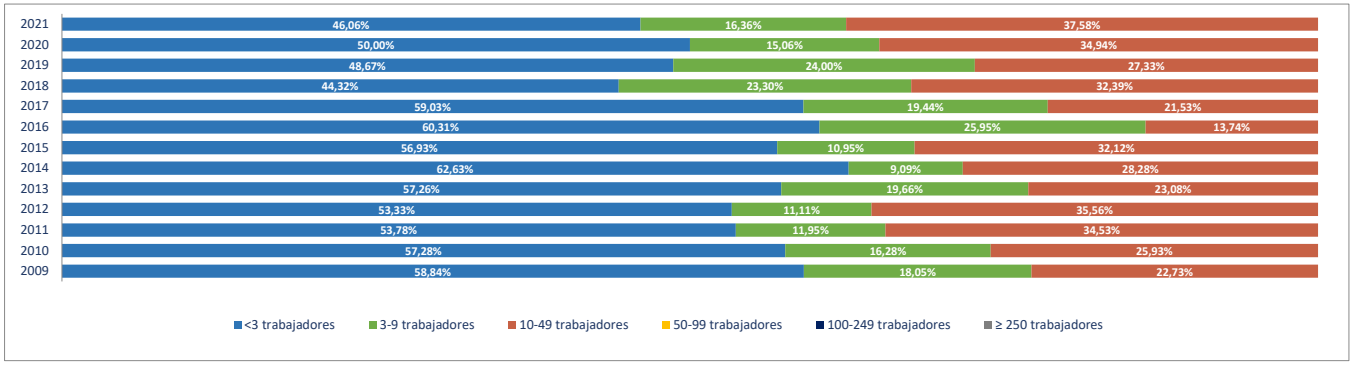


## 2e. Unidades productivas y ocupados por rama de actividad

| Total | Rama de actividad en 2021 [R-28 Colectivo empresarial] | Unidades product. | % | Ocupados | % |
|---|---|---|---|---|---|
| 1º | Agricultura, ganadería, caza, selvicultura y pesca | 19 | 25,68% | 25 | 15,15% |
| 2º | Minería, electricidad y agua | 2 | 2,70% | 3 | 1,82% |
| 3º | Industria de la alimentación, bebidas y tabaco | 0 | 0,00% | 0 | 0,00% |
| 4º | Industria textil, de la confección, cuero y calzado | 1 | 1,35% | 1 | 0,61% |
| 5º | Metálicas básicas e intermedias | 1 | 1,35% | 1 | 0,61% |
| 6º | Construcción de maquinaria y equipo mecánico | 0 | 0,00% | 0 | 0,00% |
| 7º | Construcción de maquinaria y equipo electrico, electrónico y óptico | 0 | 0,00% | 0 | 0,00% |
| 8º | Fabricación de material de transporte | 0 | 0,00% | 0 | 0,00% |
| 9º | Industria del papel y artes gráficas | 0 | 0,00% | 0 | 0,00% |
| 10º | Industria química, coquerias y refino de petroleo | 0 | 0,00% | 0 | 0,00% |
| 11º | Fabricación de otros productos minerales no metálicos | 0 | 0,00% | 0 | 0,00% |
| 12º | Industria de la madera, el caucho y otras industrias manufactureras | 0 | 0,00% | 0 | 0,00% |
| 13º | Construcción | 8 | 10,81% | 11 | 6,67% |
| 14º | Comercio mayorista e intermediarios del comercio (exc. vehículos) | 2 | 2,70% | 3 | 1,82% |
| 15º | Comercio minorista y comercio y reparación de vehículos | 19 | 25,68% | 63 | 38,18% |
| 16º | Hostelería | 8 | 10,81% | 16 | 9,70% |
| 17º | Transporte y almacenamiento | 4 | 5,41% | 4 | 2,42% |
| 18º | Información y comunicaciones | 0 | 0,00% | 0 | 0,00% |
| 19º | Actividades Inmobiliarias | 0 | 0,00% | 0 | 0,00% |
| 20º | Actividades profesionales, científicas y técnicas | 1 | 1,35% | 1 | 0,61% |
| 21º | Actividades administrativas y servicios auxiliares | 1 | 1,35% | 1 | 0,61% |
| 22º | Actividades financieras y de seguros | 0 | 0,00% | 0 | 0,00% |
| 23º | Admón publica, defensa, seguridad social y organismos extraterritoriales | 1 | 1,35% | 15 | 9,09% |
| 24º | Educación | 1 | 1,35% | 14 | 8,48% |
| 25º | Actividades sanitarias y de servicios sociales | 2 | 2,70% | 3 | 1,82% |
| 26º | Actividades artísticas, recreativas y de entretenimiento | 0 | 0,00% | 0 | 0,00% |
| 27º | Reparación y otros servicios personales | 2 | 2,70% | 2 | 1,21% |
| 28º | Actividades asociativas y de los hogares | 2 | 2,70% | 2 | 1,21% |

**Porcentaje de Unidades productivas y Ocupados por rama de actividad**

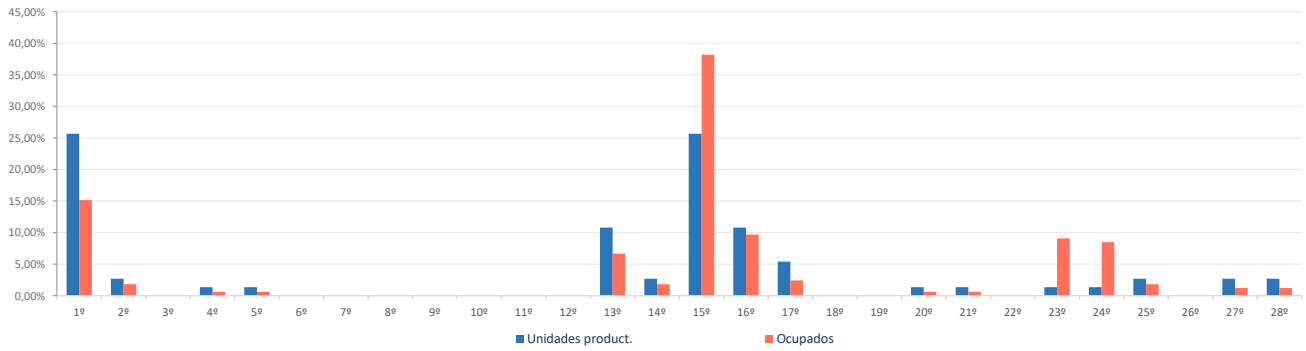

**Ranking 20 actividades económicas con más UNIDADES PRODUCTIVAS** [R-66 Colectivo empresarial] [1 enero 2021]

| | | |
|---|---|---|
| 1º | Agricultura, ganadería, caza, selvicultura y pesca | 19 |
| 2º | Comercio y reparación de vehículos | 12 |
| 3º | Comercio minorista (excepto vehículos) | 7 |
| 4º | Servicios de comidas y bebidas | 7 |
| 5º | Actividades de construcción especializada | 5 |
| 6º | Transporte terrestre de mercancías y por tubería | 4 |
| 7º | Construcción general | 3 |
| 8º | Comercio mayorista e intermediarios del comercio (exc. vehículos) | 2 |
| 9º | Actividades sanitarias y de servicios sociales | 2 |
| 10º | Reparación y otros servicios personales | 2 |
| 11º | Actividades de los hogares | 2 |
| 12º | Suministro de energía eléctrica, gas, vapor y aire acondicionado | 1 |
| 13º | Suministro de agua, saneamiento y gestión de residuos | 1 |
| 14º | Industria textil | 1 |
| 15º | Fabricación de productos metálicos, excepto maquinaria y equipo | 1 |
| 16º | Alojamientos | 1 |
| 17º | Actividades de las sedes centrales y consultoría de gestión empresarial | 1 |
| 18º | Actividades de alquiler | 1 |
| 19º | Admón publica, defensa, seguridad social y organismos extraterritoriales | 1 |
| 20º | Educación | 1 |

**Comparativa 20 actividades económicas con más UNIDADES PRODUCTIVAS en el municipio, la zona y la Región** [R-66 Colectivo empresarial] [1 enero 2021]

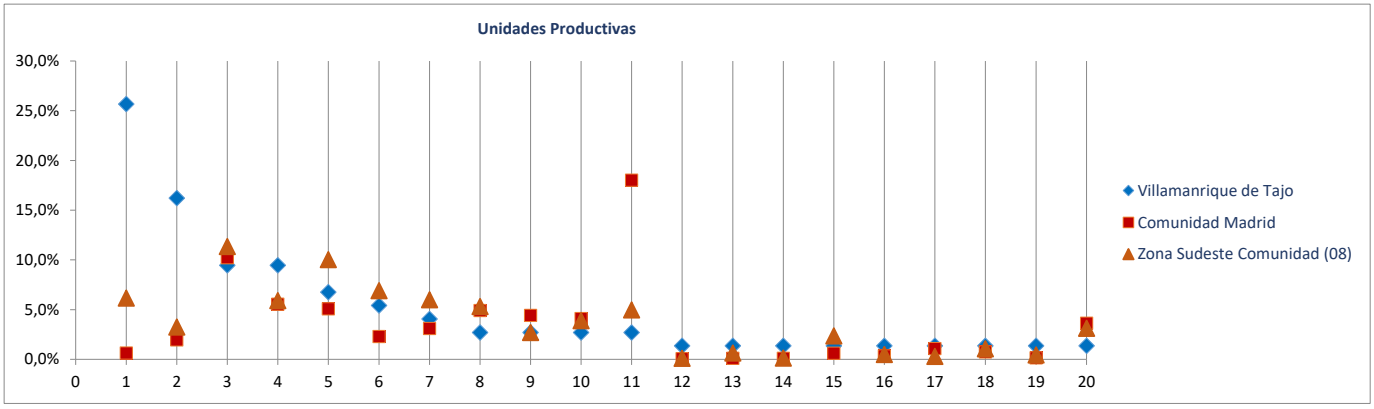


**Ranking 20 actividades económicas con más OCUPADOS** [R-66 Colectivo empresarial] [1 enero 2021]

| | | |
|---|---|---|
| 1º | Comercio y reparación de vehículos | 54 |
| 2º | Agricultura, ganadería, caza, selvicultura y pesca | 25 |
| 3º | Admón publica, defensa, seguridad social y organismos extraterritoriales | 15 |
| 4º | Educación | 14 |
| 5º | Servicios de comidas y bebidas | 13 |
| 6º | Comercio minorista (excepto vehículos) | 9 |
| 7º | Actividades de construcción especializada | 8 |
| 8º | Transporte terrestre de mercancías y por tubería | 4 |
| 9º | Construcción general | 3 |
| 10º | Comercio mayorista e intermediarios del comercio (exc. vehículos) | 3 |
| 11º | Alojamientos | 3 |
| 12º | Actividades sanitarias y de servicios sociales | 3 |
| 13º | Suministro de agua, saneamiento y gestión de residuos | 2 |
| 14º | Reparación y otros servicios personales | 2 |
| 15º | Actividades de los hogares | 2 |
| 16º | Suministro de energía eléctrica, gas, vapor y aire acondicionado | 1 |
| 17º | Industria textil | 1 |
| 18º | Fabricación de productos metálicos, excepto maquinaria y equipo | 1 |
| 19º | Actividades de las sedes centrales y consultoría de gestión empresarial | 1 |
| 20º | Actividades de alquiler | 1 |

**Comparativa 20 actividades económicas con más OCUPADOS en el municipio, la zona y la Región** [R66 - Colectivo empresarial] [1 enero 2021]

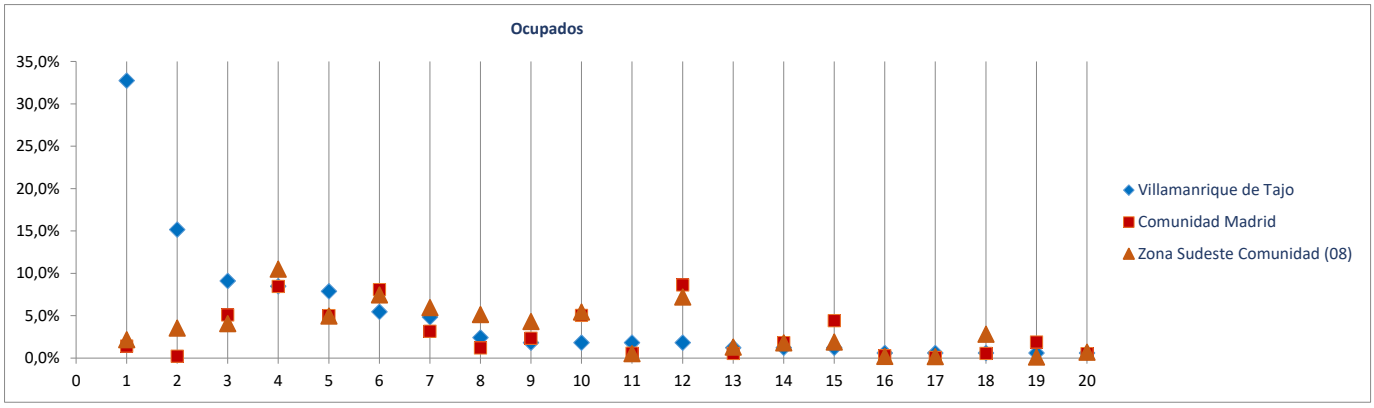

Radiografía de las zonas NUTS4 madrileñas

## BLOQUE 1. Datos geográficos y demográficos

# Villar del Olmo

### Zona Sudeste Comunidad (08)

Ambite, Anchuelo, Belmonte de Tajo, Brea de Tajo, Campo Real, Carabaña, Colmenar de Oreja, Corpa, Chinchón, Estremera, Fuentidueña de Tajo, Loeches, Morata de Tajuña, Nuevo Baztán, Olmeda de las Fuentes, Orusco de Tajuña, Perales de Tajuña, Pezuela de las Torres, Pozuelo del Rey, Santorcaz, Los Santos de la Humosa, Tielmes, Titulcia, Torres de la Alameda, Valdaracete, Valdelaguna, Valdilecha, Valverde de Alcalá, Villaconejos, Villalbilla, Villamanrique de Tajo, Villar del Olmo, Villarejo de Salvanés

| | |
|---|---|
| **Superficie** (Km$^2$) | **27,8** |
| **Densidad de población** (1 enero 2021) [habitantes/km2] | **80** |

**Evolución 2009-2021 de la población empadronada** [personas] [datos a 1 de enero de cada año]

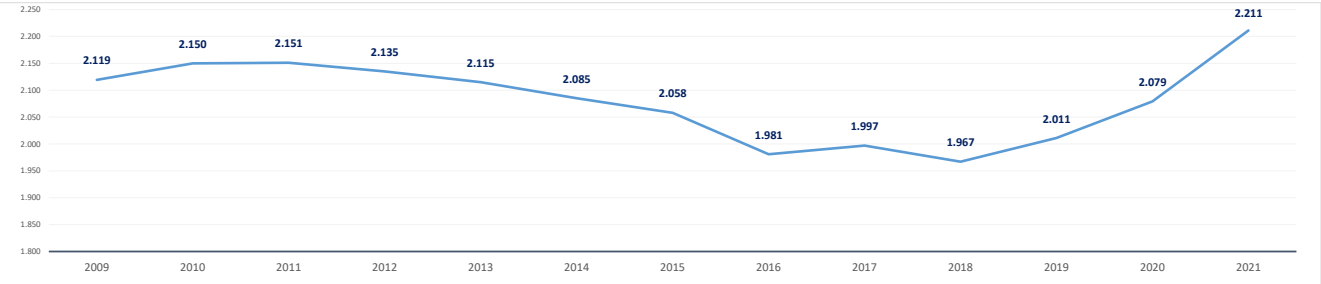


| | | | |
|---|---|---|---|
| **Población empadronada** (1 enero 2021) [personas] | **2.211** | | |
| **Edad media de la población** (2020) [años] | **41,5** | | |
| **Población 16-30 años** (1 enero 2021) [personas] | **355** | | |
| [% respecto del total de la población] | 16,1% | | |
| **Población extranjera** (1 enero 2021) [personas] | **319** | | |
| [% respecto del total de la población] | 14,4% | | |
| **Grado de juventud de la población** (población **≤ 15 años**) (1 enero 2021) [%] | **15,2%** | Nut: 16,6% | CM: 14,7% |
| **Grado de envejecimiento de la población** (población **≥ 65 años**) (1 enero 2021) [%] | **13,3%** | Nut: 14,9% | CM: 18,0% |
| **Proporción de dependencia** (1 enero 2021) [ratio:(poblac ≤15 años+≥65 años)/(poblac 16-64 años)] | **0,40** | Nut: 0,46 | CM: 0,49 |
| **Proporción de reemplazamiento** (1 enero 2021) [ratio: (población 16-40 años) / (población 41-65 años)] | **0,66** | Nut: 0,75 | CM: 0,79 |
| **Crecimiento de la población** empadronada [%] [enero 2020-enero 2021] | **6,4%** | | |
| **Crecimiento vegetativo** (2019) [número] **[nacimientos - defunciones]** [enero 2018-enero 2019] | **2** | | |
| **Emigraciones al resto de Comunidades Autónomas** (2020) [número de bajas en el Padrón en la CM] | **34** | | |
| **Saldo migratorio** (2020) [número: inmigración - emigración.] | **110** | | |

**Evolución 2007-2020 de la edad media de la población** [años] [datos a 1 de enero de cada año]

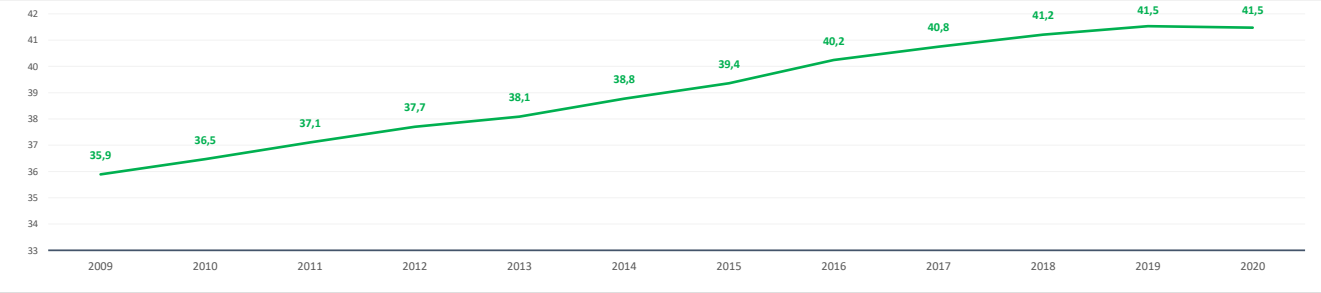


**Evolución 2009-2021 de la población ≤ 15 años y ≥ 65 años** [%] [datos a 1 de enero de cada año]

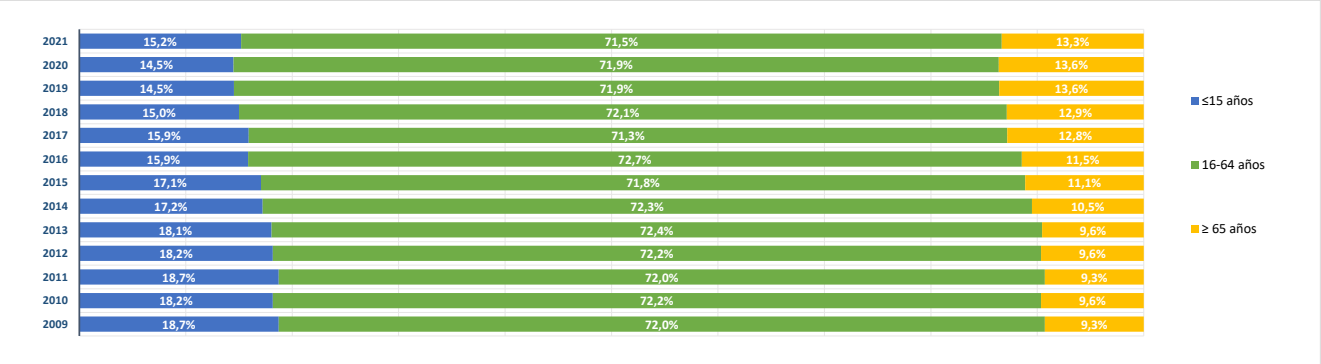

**BLOQUE 2. Mercado de trabajo y tejido productivo**

**Zona Sudeste Comunidad (08)**

# Villar del Olmo

Ambite, Anchuelo, Belmonte de Tajo, Brea de Tajo, Campo Real, Carabaña, Colmenar de Oreja, Corpa, Chinchón, Estremera, Fuentidueña de Tajo, Loeches, Morata de Tajuña, Nuevo Baztán, Olmeda de las Fuentes, Orusco de Tajuña, Perales de Tajuña, Pezuela de las Torres, Pozuelo del Rey, Santorcaz, Los Santos de la Humosa, Tielmes, Titulcia, Torres de la Alameda, Valdaracete, Valdelaguna, Valdilecha, Valverde de Alcalá, Villaconejos, Villalbilla, Villamanrique de Tajo, Villar del Olmo, Villarejo de Salvanés

## 1. Mercado de trabajo: datos sobre trabajadores RESIDENTES en la zona/municipio

### 1a. Población de 16 a 64 años

| | |
|---|---|
| **Población de 16-64 años** [potencialmente activa] [Padrón municipal] [1 de enero 2021] | **1.560** |
| % sobre el total de la Comunidad de Madrid | 0,0% |

**Evolución de la población de 16-64 años** [en la zona o municipio de residencia]

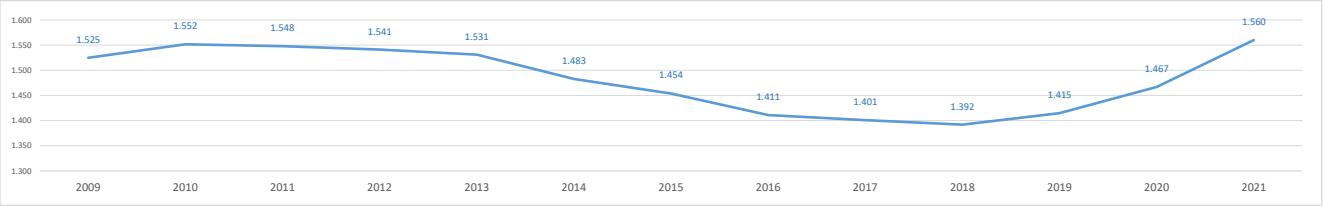


### 1b. Paro registrado

**Evolución del número de parados registrados** (en la zona o municipio de residencia) [Datos a 31 de marzo]

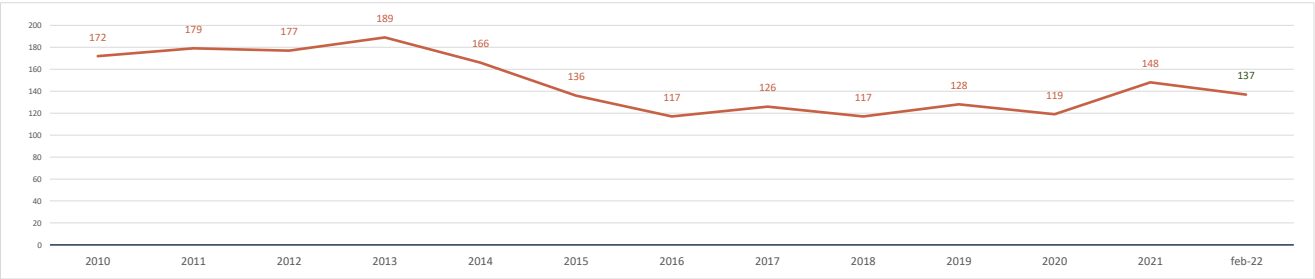


| | | |
|---|---|---|
| **Parados registrados (31 marzo 2021)** [zona/municipio de residencia] | | **148** |
| % respecto población 16-64 años de la zona o municipio | | 9,5% |
| **Parados registrados, edad ≤ 24 años** | **11** | |
| % respecto población 16-24 años de la zona o municipio | 4,9% | |
| **Parados registrados, edad 25-44 años** | **57** | |
| % respecto población 25-44 años de la zona o municipio | 10,3% | |
| **Parados registrados, edad ≥ 45 años** | **80** | |
| % respecto población 45-64 años de la zona o municipio | 10,3% | |
| **Parados registrados, hombres** | **55** | |
| % respecto población hombres de la zona o municipio | 7,0% | |
| **Parados registrados, mujeres** | **93** | |
| % respecto población mujeres de la zona o municipio | 12,0% | |

| | | |
|---|---|---|
| **Parados registrados (28 febrero 2022)** [zona/municipio de residencia] | | **137** |
| **Parados registrados, edad ≤ 24 años** | **12** | |
| **Parados registrados, edad 25-44 años** | **47** | |
| **Parados registrados, edad ≥ 45 años** | **78** | |
| **Parados registrados, hombres** | **60** | |
| **Parados registrados, mujeres** | **77** | |

**Gráfico comparativo Paro registrado últimos 3 años por Rango de Edad y Sexo**

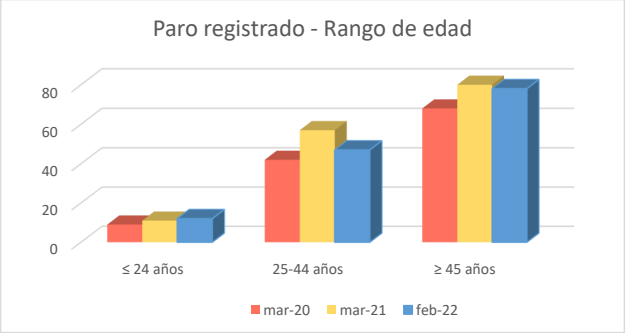


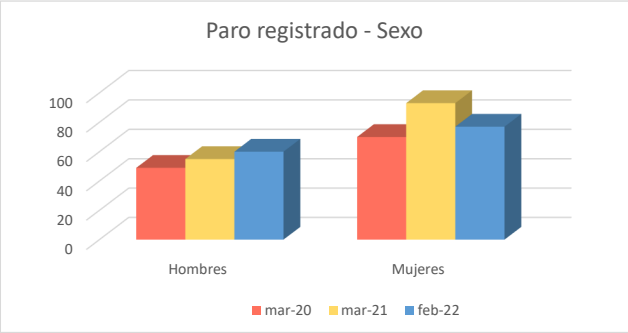

## 1c. Afiliados a la Seguridad Social por municipio de residencia del trabajador

| | |
|---|---|
| **Total Afiliados a la Seguridad Social**, por ubicación **residencia** (1 enero 2021) | **973** |
| % sobre el total de la Comunidad de Madrid | 0,03% |

| **Afiliados por intervalo de edad** (1/1/2021) | N | % |
|---|---|---|
| Afiliados a la Seguridad Social **< 30 años** | **133** | 13,7% |
| Afiliados a la Seguridad Social **30-49 años** | **482** | 49,5% |
| Afiliados a la Seguridad Social **≥ 50 años** | **358** | 36,8% |

| **Afiliados por grupo cotización** [régimen general] [1/1/2021] | N | % |
|---|---|---|
| Ingenieros/licenciados afiliados a la Seguridad Social | **65** | 6,7% |
| Ingenieros técnicos, peritos y ayudantes titulados afiliados a la Seguridad Socia | **44** | 4,5% |
| Jefes administrativos y de taller afiliados a la Seguridad Social | **51** | 5,2% |
| Ayudantes no titulados afiliados a la Seguridad Social | **28** | 2,9% |
| Oficiales administrativos afiliados a la Seguridad Social | **108** | 11,1% |
| Subalternos afiliados a la Seguridad Social | **50** | 5,1% |
| Auxiliares administrativos afiliados a la Seguridad Social | **129** | 13,3% |
| Oficiales de primera y segunda afiliados a la Seguridad Social | **93** | 9,6% |
| Oficiales de tercera y especialistas afiliados a la Seguridad Social | **47** | 4,8% |
| Peones afiliados a la Seguridad Social | **75** | 7,7% |
| Menores de dieciocho años afiliados a la Seguridad Social | **1** | 0,1% |
| Afiliados a la Seguridad Social sin grupo de cotización | **282** | 29,0% |

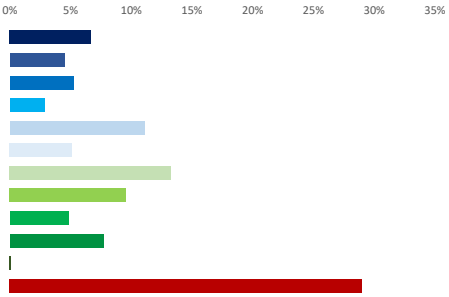


| **Afiliados por rama de actividad** (municipio de residencia) (1/1/2021) | N | % |
|---|---|---|
| Afiliados Seguridad Social, rama agricultura y ganadería | **6** | 0,6% |
| Afiliados Seguridad Social, rama minería, industria y energía | **117** | 12,0% |
| Afiliados Seguridad Social, rama de construcción | **74** | 7,6% |
| Afiliados Seguridad Social, rama de servicios de distribución y hostelería | **309** | 31,8% |
| Afiliados Seguridad Social, rama de servicios a empresas y financieros | **227** | 23,3% |
| Afiliados Seguridad Social, rama de otros servicios | **240** | 24,7% |

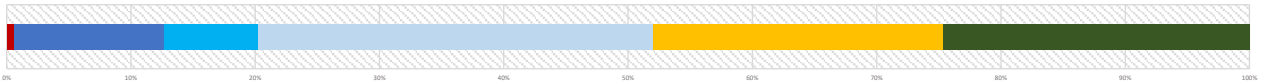


## 2. Mercado de trabajo: Tejido productivo de la zona/municipio (UNIDADES PRODUCTIVAS y OCUPADOS de esas Unidades productivas)

### 2a. Nº total de UNIDADES PRODUCTIVAS situadas en la zona/municipio

| | |
|---|---|
| **Unidades productivas** [colectivo empresarial] [1 de enero 2021] | **233** |
| % sobre el total de la Comunidad de Madrid | 0,0% |

### 2b. Nº de OCUPADOS en las unidades productivas situadas en la zona/municipio

| | |
|---|---|
| **Nº de ocupados** [Colectivo empresarial] [1 de enero 2021] | **360** |
| % sobre el total de la Comunidad de Madrid | 0,0% |

### 2c. Evolución del nº total de UNIDADES PRODUCTIVAS y de OCUPADOS situados en la zona/municipio

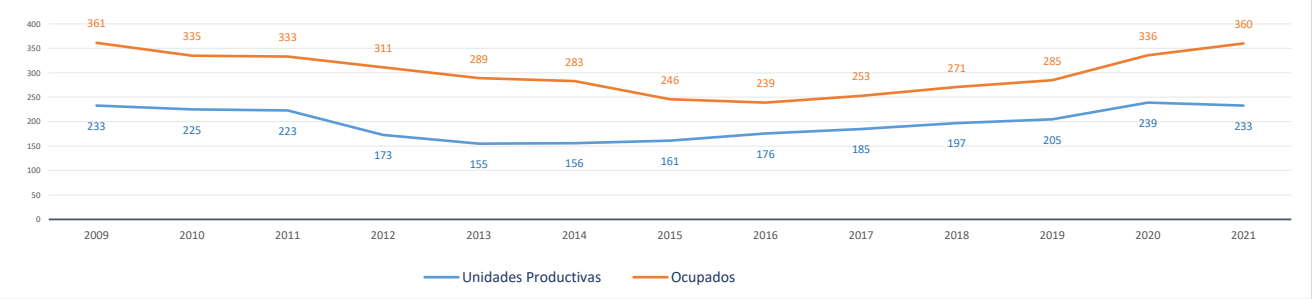


**Evolución cronológica de las UNIDADES PRODUCTIVAS en el municipio, la zona y la Región**

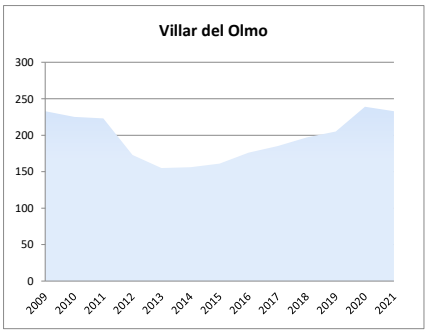


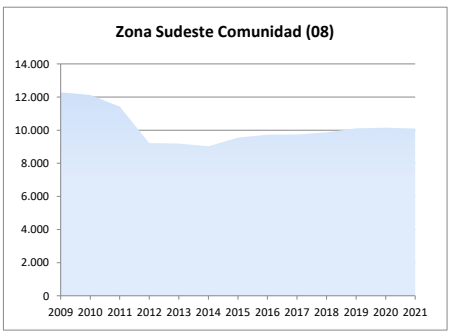


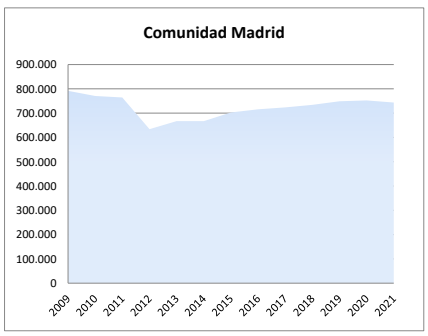

## 2d. Análisis por estrato de empleo

**Evolución del nº de UNIDADES PRODUCTIVAS situadas en la zona/municipio, según estrato de empleo 2009-2021** [datos a 1 de enero de cada año]

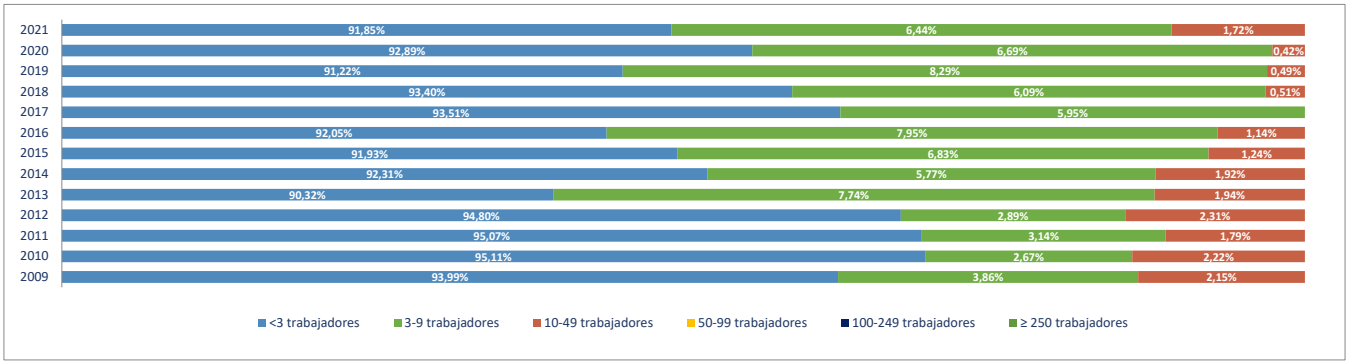


**Evolución del nº de OCUPADOS EN LAS UNIDADES PRODUCTIVAS situadas en la zona/municipio, según estrato de empleo 2009-2021** [ a 1 de enero de cada año]

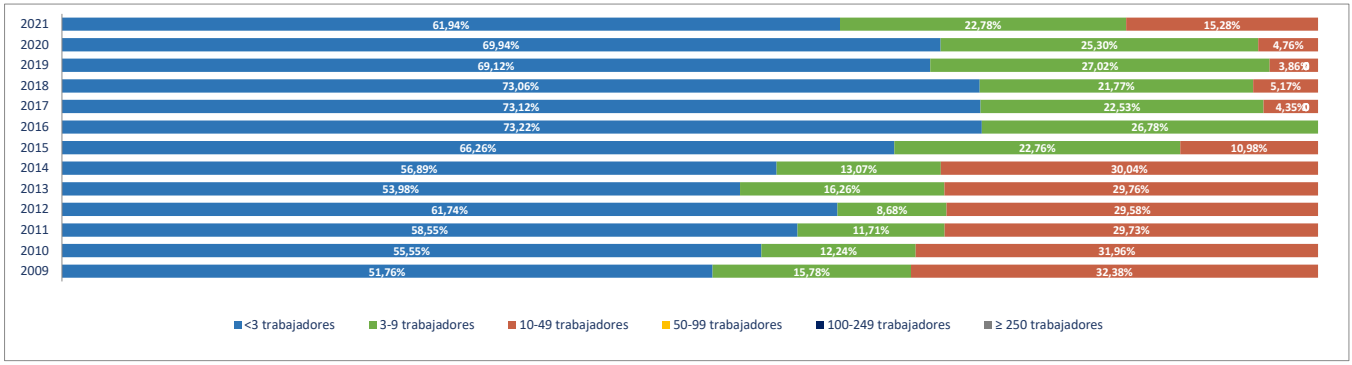


## 2e. Unidades productivas y ocupados por rama de actividad

| Total | Rama de actividad en 2021 [R-28 Colectivo empresarial] | Unidades product. | % | Ocupados | % |
|---|---|---|---|---|---|
| 1º | Agricultura, ganadería, caza, selvicultura y pesca | 4 | 1,72% | 4 | 1,11% |
| 2º | Minería, electricidad y agua | 2 | 0,86% | 24 | 6,67% |
| 3º | Industria de la alimentación, bebidas y tabaco | 1 | 0,43% | 1 | 0,28% |
| 4º | Industria textil, de la confección, cuero y calzado | 1 | 0,43% | 1 | 0,28% |
| 5º | Metálicas básicas e intermedias | 2 | 0,86% | 18 | 5,00% |
| 6º | Construcción de maquinaria y equipo mecánico | 1 | 0,43% | 1 | 0,28% |
| 7º | Construcción de maquinaria y equipo electrico, electrónico y óptico | 0 | 0,00% | 0 | 0,00% |
| 8º | Fabricación de material de transporte | 0 | 0,00% | 0 | 0,00% |
| 9º | Industria del papel y artes gráficas | 2 | 0,86% | 2 | 0,56% |
| 10º | Industria química, coquerias y refino de petroleo | 0 | 0,00% | 0 | 0,00% |
| 11º | Fabricación de otros productos minerales no metálicos | 0 | 0,00% | 0 | 0,00% |
| 12º | Industria de la madera, el caucho y otras industrias manufactureras | 5 | 2,15% | 5 | 1,39% |
| 13º | Construcción | 43 | 18,45% | 65 | 18,06% |
| 14º | Comercio mayorista e intermediarios del comercio (exc. vehículos) | 10 | 4,29% | 11 | 3,06% |
| 15º | Comercio minorista y comercio y reparación de vehículos | 18 | 7,73% | 29 | 8,06% |
| 16º | Hostelería | 7 | 3,00% | 9 | 2,50% |
| 17º | Transporte y almacenamiento | 40 | 17,17% | 62 | 17,22% |
| 18º | Información y comunicaciones | 7 | 3,00% | 7 | 1,94% |
| 19º | Actividades Inmobiliarias | 1 | 0,43% | 1 | 0,28% |
| 20º | Actividades profesionales, científicas y técnicas | 21 | 9,01% | 21 | 5,83% |
| 21º | Actividades administrativas y servicios auxiliares | 18 | 7,73% | 19 | 5,28% |
| 22º | Actividades financieras y de seguros | 3 | 1,29% | 4 | 1,11% |
| 23º | Admón publica, defensa, seguridad social y organismos extraterritoriales | 1 | 0,43% | 7 | 1,94% |
| 24º | Educación | 5 | 2,15% | 19 | 5,28% |
| 25º | Actividades sanitarias y de servicios sociales | 5 | 2,15% | 14 | 3,89% |
| 26º | Actividades artísticas, recreativas y de entretenimiento | 8 | 3,43% | 8 | 2,22% |
| 27º | Reparación y otros servicios personales | 10 | 4,29% | 10 | 2,78% |
| 28º | Actividades asociativas y de los hogares | 18 | 7,73% | 18 | 5,00% |

**Porcentaje de Unidades productivas y Ocupados por rama de actividad**

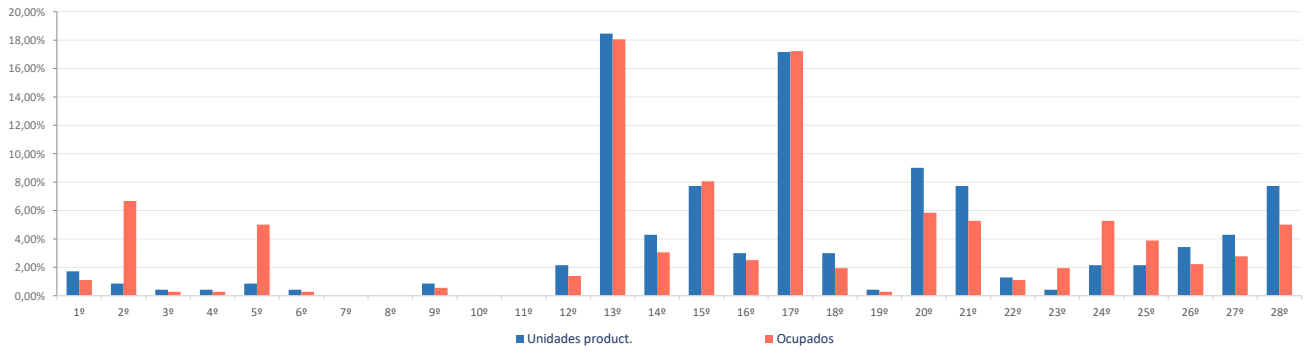

**Ranking 20 actividades económicas con más UNIDADES PRODUCTIVAS** [R-66 Colectivo empresarial] [1 enero 2021]

| | | |
|---|---|---|
| 1º | Transporte terrestre de mercancías y por tubería | 31 |
| 2º | Actividades de construcción especializada | 29 |
| 3º | Actividades de los hogares | 18 |
| 4º | Otras actividades administrativas | 17 |
| 5º | Construcción general | 14 |
| 6º | Comercio minorista (excepto vehículos) | 14 |
| 7º | Comercio mayorista e intermediarios del comercio (exc. vehículos) | 10 |
| 8º | Reparación y otros servicios personales | 10 |
| 9º | Actividades artísticas, recreativas y de entretenimiento | 8 |
| 10º | Servicios de comidas y bebidas | 7 |
| 11º | Transporte terrestre de viajeros | 6 |
| 12º | Servicios, ensayos y análisis técnicos | 6 |
| 13º | Otras actividades profesionales | 6 |
| 14º | Publicidad y estudios de mercado | 5 |
| 15º | Educación | 5 |
| 16º | Actividades sanitarias y de servicios sociales | 5 |
| 17º | Agricultura, ganadería, caza, selvicultura y pesca | 4 |
| 18º | Comercio y reparación de vehículos | 4 |
| 19º | Programación y consultoría informática | 4 |
| 20º | Fabricación de muebles | 3 |

**Comparativa 20 actividades económicas con más UNIDADES PRODUCTIVAS en el municipio, la zona y la Región** [R-66 Colectivo empresarial] [1 enero 2021]

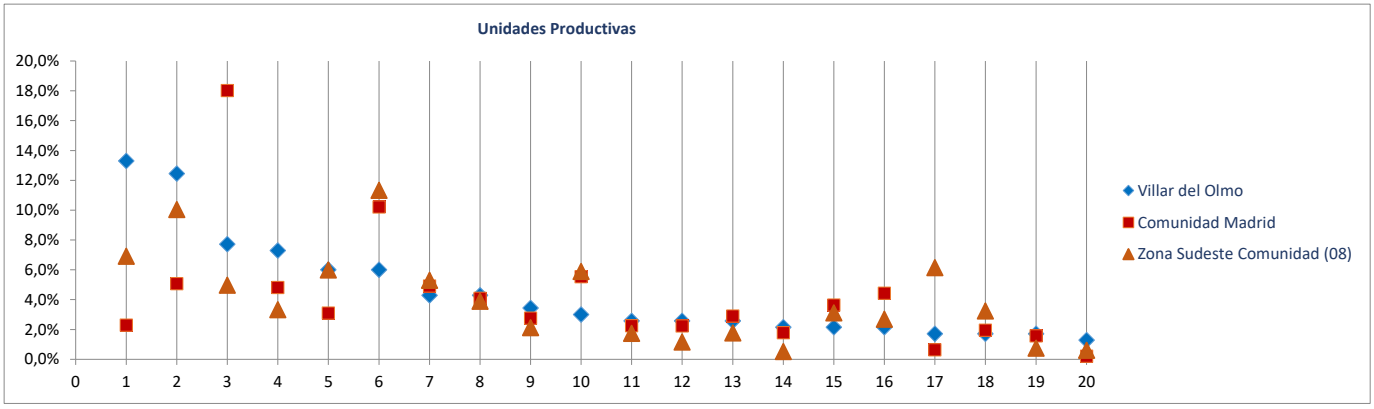


**Ranking 20 actividades económicas con más OCUPADOS** [R-66 Colectivo empresarial] [1 enero 2021]

| | | |
|---|---|---|
| 1º | Transporte terrestre de mercancías y por tubería | 51 |
| 2º | Actividades de construcción especializada | 43 |
| 3º | Comercio minorista (excepto vehículos) | 25 |
| 4º | Suministro de agua, saneamiento y gestión de residuos | 24 |
| 5º | Construcción general | 22 |
| 6º | Educación | 19 |
| 7º | Otras actividades administrativas | 18 |
| 8º | Actividades de los hogares | 18 |
| 9º | Metalurgia; fabricación de productos de hierro, acero y ferroaleaciones | 15 |
| 10º | Actividades sanitarias y de servicios sociales | 14 |
| 11º | Comercio mayorista e intermediarios del comercio (exc. vehículos) | 11 |
| 12º | Reparación y otros servicios personales | 10 |
| 13º | Servicios de comidas y bebidas | 9 |
| 14º | Transporte terrestre de viajeros | 8 |
| 15º | Actividades artísticas, recreativas y de entretenimiento | 8 |
| 16º | Admón publica, defensa, seguridad social y organismos extraterritoriales | 7 |
| 17º | Servicios, ensayos y análisis técnicos | 6 |
| 18º | Otras actividades profesionales | 6 |
| 19º | Publicidad y estudios de mercado | 5 |
| 20º | Agricultura, ganadería, caza, selvicultura y pesca | 4 |

**Comparativa 20 actividades económicas con más OCUPADOS en el municipio, la zona y la Región** [R66 - Colectivo empresarial] [1 enero 2021]

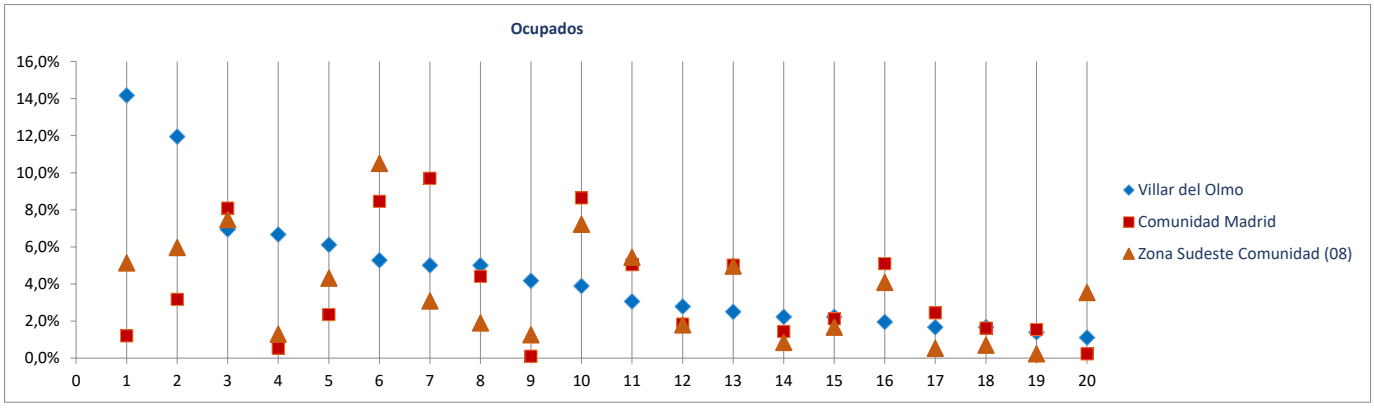

Radiografía de las zonas NUTS4 madrileñas

## BLOQUE 1. Datos geográficos y demográficos

# Villarejo de Salvanés

### Zona Sudeste Comunidad (08)

Ambite, Anchuelo, Belmonte de Tajo, Brea de Tajo, Campo Real, Carabaña, Colmenar de Oreja, Corpa, Chinchón, Estremera, Fuentidueña de Tajo, Loeches, Morata de Tajuña, Nuevo Baztán, Olmeda de las Fuentes, Orusco de Tajuña, Perales de Tajuña, Pezuela de las Torres, Pozuelo del Rey, Santorcaz, Los Santos de la Humosa, Tielmes, Titulcia, Torres de la Alameda, Valdaracete, Valdelaguna, Valdilecha, Valverde de Alcalá, Villaconejos, Villalbilla, Villamanrique de Tajo, Villar del Olmo, Villarejo de Salvanés

| | |
|---|---|
| **Superficie** (Km$^2$) | **119,1** |
| **Densidad de población** (1 enero 2021) [habitantes/km2] | **63** |

**Evolución 2009-2021 de la población empadronada** [personas] [datos a 1 de enero de cada año]

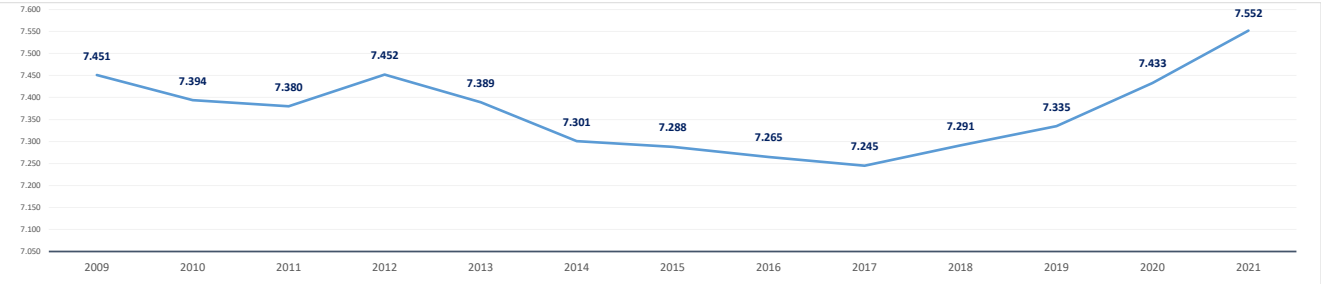


| | |
|---|---|
| **Población empadronada** (1 enero 2021) [personas] | **7.552** |
| **Edad media de la población** (2020) [años] | **41,1** |
| **Población 16-30 años** (1 enero 2021) [personas] | **1.254** |
| [% respecto del total de la población] | 16,6% |
| **Población extranjera** (1 enero 2021) [personas] | **852** |
| [% respecto del total de la población] | 11,3% |

| | | | |
|---|---|---|---|
| **Grado de juventud de la población** (población **≤ 15 años**) (1 enero 2021) [%] | **16,0%** | Nut: 16,6% | CM: 14,7% |
| **Grado de envejecimiento de la población** (población **≥ 65 años**) (1 enero 2021) [%] | **16,4%** | Nut: 14,9% | CM: 18,0% |
| **Proporción de dependencia** (1 enero 2021) [ratio:(poblac ≤15 años+≥65 años)/(poblac 16-64 años)] | **0,48** | Nut: 0,46 | CM: 0,49 |
| **Proporción de reemplazamiento** (1 enero 2021) [ratio: (población 16-40 años) / (población 41-65 años)] | **0,81** | Nut: 0,75 | CM: 0,79 |

| | |
|---|---|
| **Crecimiento de la población** empadronada [%] [enero 2020-enero 2021] | **1,6%** |
| **Crecimiento vegetativo** (2019) [número] **[nacimientos - defunciones]** [enero 2018-enero 2019] | **18** |
| **Emigraciones al resto de Comunidades Autónomas** (2020) [número de bajas en el Padrón en la CM] | **79** |
| **Saldo migratorio** (2020) [número: inmigración - emigración.] | **122** |

**Evolución 2007-2020 de la edad media de la población** [años] [datos a 1 de enero de cada año]

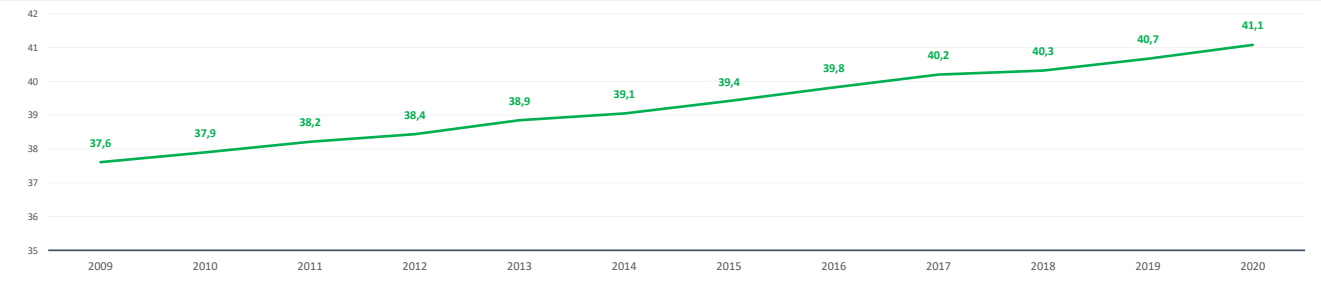


**Evolución 2009-2021 de la población ≤ 15 años y ≥ 65 años** [%] [datos a 1 de enero de cada año]

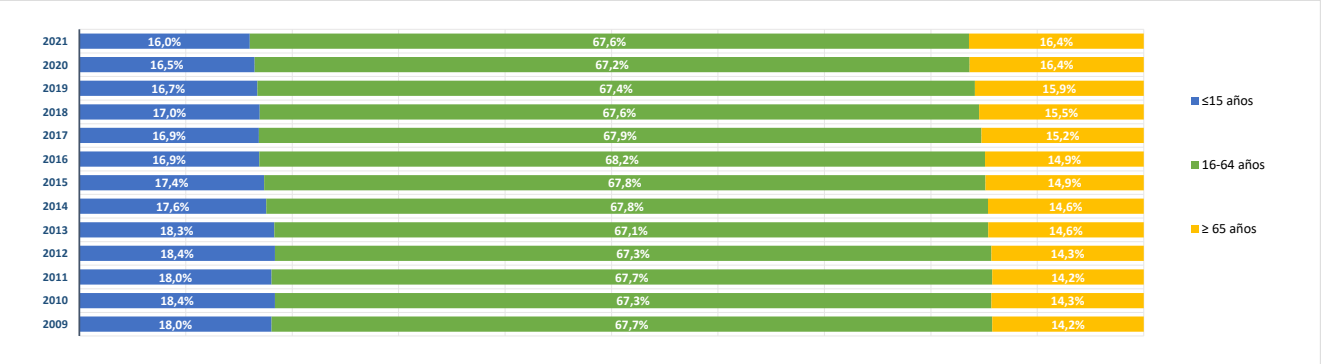

**BLOQUE 2. Mercado de trabajo y tejido productivo**

# Villarejo de Salvanés

**Zona Sudeste Comunidad (08)**

Ambite, Anchuelo, Belmonte de Tajo, Brea de Tajo, Campo Real, Carabaña, Colmenar de Oreja, Corpa, Chinchón, Estremera, Fuentidueña de Tajo, Loeches, Morata de Tajuña, Nuevo Baztán, Olmeda de las Fuentes, Orusco de Tajuña, Perales de Tajuña, Pezuela de las Torres, Pozuelo del Rey, Santorcaz, Los Santos de la Humosa, Tielmes, Titulcia, Torres de la Alameda, Valdaracete, Valdelaguna, Valdilecha, Valverde de Alcalá, Villaconejos, Villalbilla, Villamanrique de Tajo, Villar del Olmo, Villarejo de Salvanés

## 1. Mercado de trabajo: datos sobre trabajadores RESIDENTES en la zona/municipio

### 1a. Población de 16 a 64 años

| | |
|---|---|
| **Población de 16-64 años** [potencialmente activa] [Padrón municipal] [1 de enero 2021] | **4.997** |
| % sobre el total de la Comunidad de Madrid | 0,1% |

**Evolución de la población de 16-64 años** [en la zona o municipio de residencia]

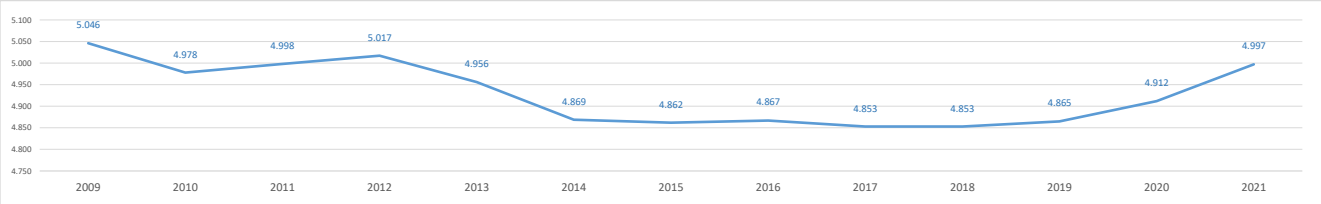


### 1b. Paro registrado

**Evolución del número de parados registrados** (en la zona o municipio de residencia) [Datos a 31 de marzo]

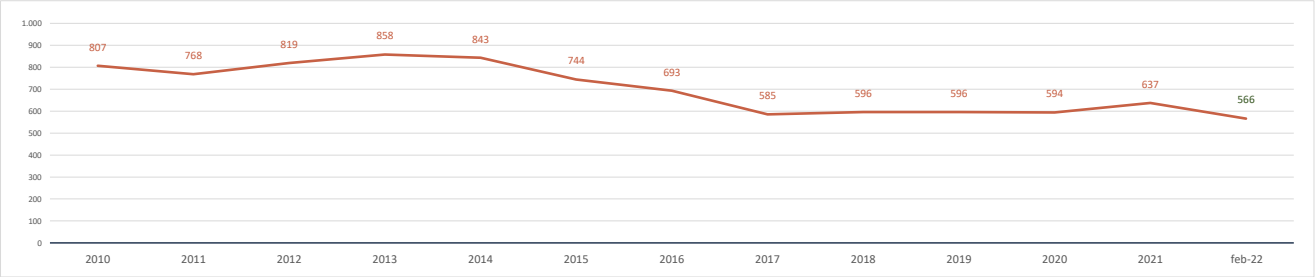


| | | |
|---|---|---|
| **Parados registrados (31 marzo 2021)** [zona/municipio de residencia] | | **637** |
| % respecto población 16-64 años de la zona o municipio | | 12,7% |
| **Parados registrados, edad ≤ 24 años** | **60** | |
| % respecto población 16-24 años de la zona o municipio | 8,0% | |
| **Parados registrados, edad 25-44 años** | **231** | |
| % respecto población 25-44 años de la zona o municipio | 11,3% | |
| **Parados registrados, edad ≥ 45 años** | **346** | |
| % respecto población 45-64 años de la zona o municipio | 15,7% | |
| **Parados registrados, hombres** | **217** | |
| % respecto población hombres de la zona o municipio | 8,7% | |
| **Parados registrados, mujeres** | **420** | |
| % respecto población mujeres de la zona o municipio | 16,8% | |

| | | |
|---|---|---|
| **Parados registrados (28 febrero 2022)** [zona/municipio de residencia] | | **566** |
| **Parados registrados, edad ≤ 24 años** | **45** | |
| **Parados registrados, edad 25-44 años** | **203** | |
| **Parados registrados, edad ≥ 45 años** | **318** | |
| **Parados registrados, hombres** | **192** | |
| **Parados registrados, mujeres** | **374** | |

**Gráfico comparativo Paro registrado últimos 3 años por Rango de Edad y Sexo**

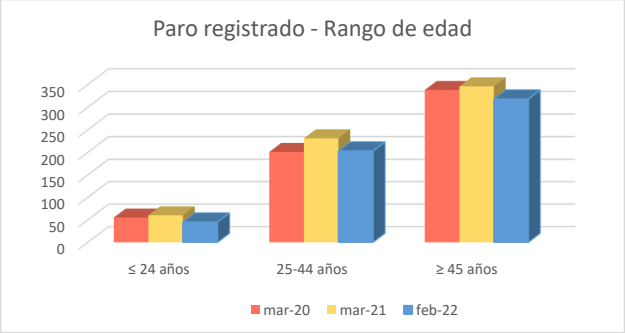


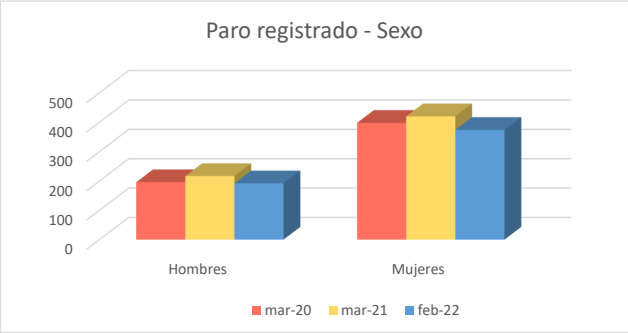

## 1c. Afiliados a la Seguridad Social por municipio de residencia del trabajador

| | |
|---|---|
| **Total Afiliados a la Seguridad Social**, por ubicación **residencia** (1 enero 2021) | **2.839** |
| % sobre el total de la Comunidad de Madrid | 0,09% |

| **Afiliados por intervalo de edad** (1/1/2021) | N | % |
|---|---|---|
| Afiliados a la Seguridad Social **< 30 años** | **470** | 16,6% |
| Afiliados a la Seguridad Social **30-49 años** | **1.560** | 55,0% |
| Afiliados a la Seguridad Social **≥ 50 años** | **809** | 28,5% |

| **Afiliados por grupo cotización** [régimen general] [1/1/2021] | N | % |
|---|---|---|
| Ingenieros/licenciados afiliados a la Seguridad Social | **90** | 3,2% |
| Ingenieros técnicos, peritos y ayudantes titulados afiliados a la Seguridad Socia | **120** | 4,2% |
| Jefes administrativos y de taller afiliados a la Seguridad Social | **85** | 3,0% |
| Ayudantes no titulados afiliados a la Seguridad Social | **74** | 2,6% |
| Oficiales administrativos afiliados a la Seguridad Social | **253** | 8,9% |
| Subalternos afiliados a la Seguridad Social | **164** | 5,8% |
| Auxiliares administrativos afiliados a la Seguridad Social | **278** | 9,8% |
| Oficiales de primera y segunda afiliados a la Seguridad Social | **575** | 20,3% |
| Oficiales de tercera y especialistas afiliados a la Seguridad Social | **350** | 12,3% |
| Peones afiliados a la Seguridad Social | **360** | 12,7% |
| Menores de dieciocho años afiliados a la Seguridad Social | **4** | 0,1% |
| Afiliados a la Seguridad Social sin grupo de cotización | **486** | 17,1% |

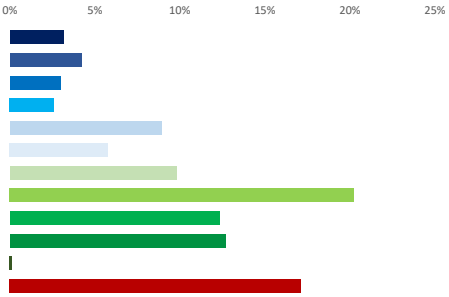


| **Afiliados por rama de actividad** (municipio de residencia) (1/1/2021) | N | % |
|---|---|---|
| Afiliados Seguridad Social, rama agricultura y ganadería | **82** | 2,9% |
| Afiliados Seguridad Social, rama minería, industria y energía | **683** | 24,1% |
| Afiliados Seguridad Social, rama de construcción | **244** | 8,6% |
| Afiliados Seguridad Social, rama de servicios de distribución y hostelería | **732** | 25,8% |
| Afiliados Seguridad Social, rama de servicios a empresas y financieros | **532** | 18,7% |
| Afiliados Seguridad Social, rama de otros servicios | **566** | 19,9% |

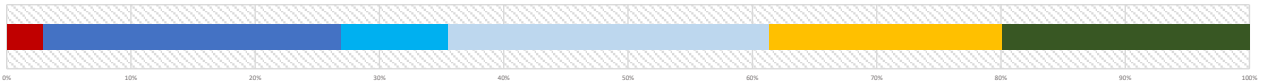


## 2. Mercado de trabajo: Tejido productivo de la zona/municipio (UNIDADES PRODUCTIVAS y OCUPADOS de esas Unidades productivas)

### 2a. Nº total de UNIDADES PRODUCTIVAS situadas en la zona/municipio

| | |
|---|---|
| **Unidades productivas** [colectivo empresarial] [1 de enero 2021] | **680** |
| % sobre el total de la Comunidad de Madrid | 0,1% |

### 2b. Nº de OCUPADOS en las unidades productivas situadas en la zona/municipio

| | |
|---|---|
| **Nº de ocupados** [Colectivo empresarial] [1 de enero 2021] | **2.610** |
| % sobre el total de la Comunidad de Madrid | 0,1% |

### 2c. Evolución del nº total de UNIDADES PRODUCTIVAS y de OCUPADOS situados en la zona/municipio

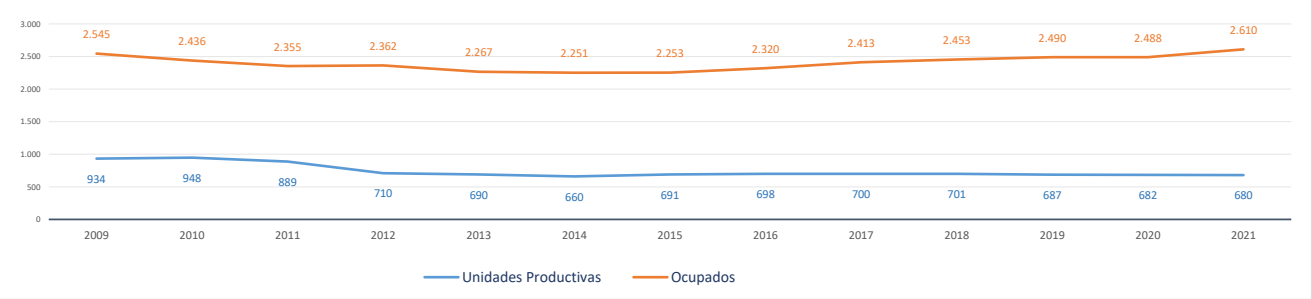


**Evolución cronológica de las UNIDADES PRODUCTIVAS en el municipio, la zona y la Región**

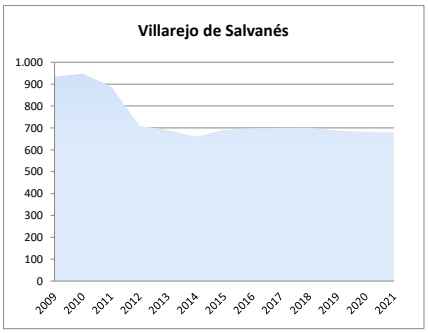


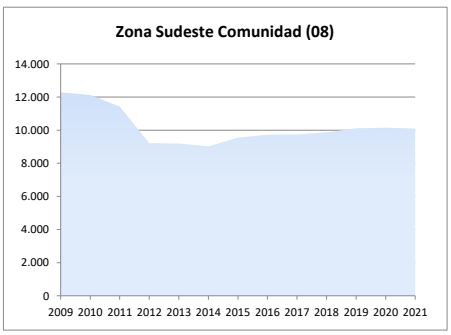


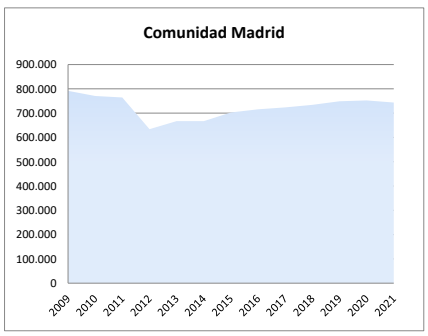

## 2d. Análisis por estrato de empleo

**Evolución del nº de UNIDADES PRODUCTIVAS situadas en la zona/municipio, según estrato de empleo 2009-2021** [datos a 1 de enero de cada año]

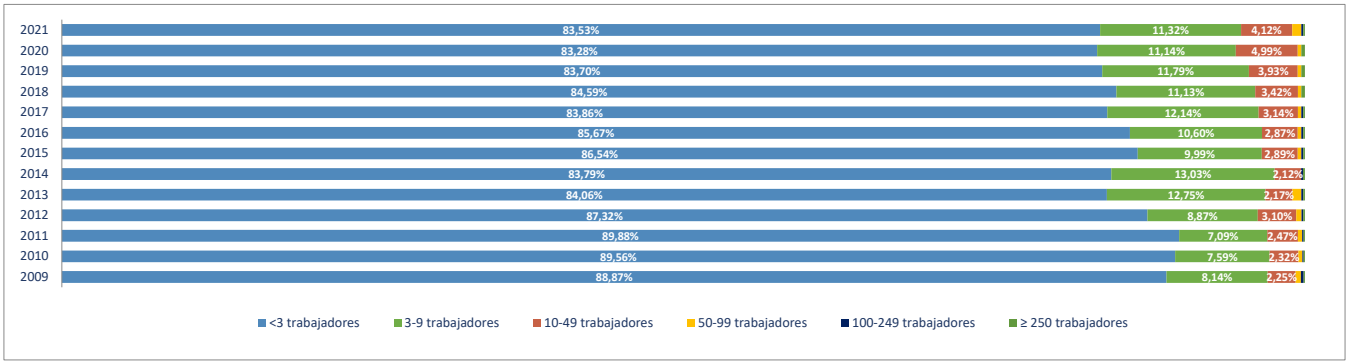


**Evolución del nº de OCUPADOS EN LAS UNIDADES PRODUCTIVAS situadas en la zona/municipio, según estrato de empleo 2009-2021** [ a 1 de enero de cada año]

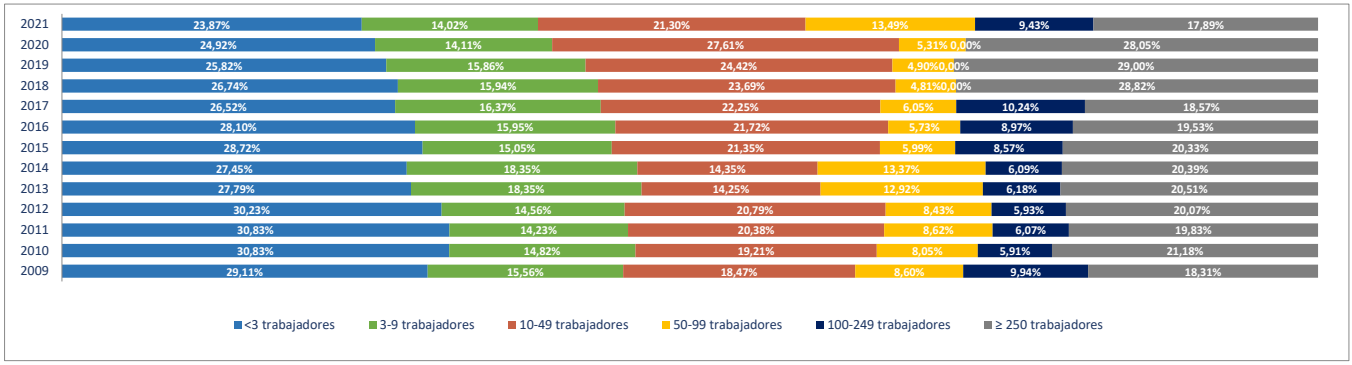


## 2e. Unidades productivas y ocupados por rama de actividad

| Total | Rama de actividad en 2021 [R-28 Colectivo empresarial] | Unidades product. | % | Ocupados | % |
|---|---|---|---|---|---|
| 1º | Agricultura, ganadería, caza, selvicultura y pesca | 58 | 8,53% | 98 | 3,75% |
| 2º | Minería, electricidad y agua | 2 | 0,29% | 44 | 1,69% |
| 3º | Industria de la alimentación, bebidas y tabaco | 17 | 2,50% | 558 | 21,38% |
| 4º | Industria textil, de la confección, cuero y calzado | 16 | 2,35% | 25 | 0,96% |
| 5º | Metálicas básicas e intermedias | 18 | 2,65% | 350 | 13,41% |
| 6º | Construcción de maquinaria y equipo mecánico | 1 | 0,15% | 1 | 0,04% |
| 7º | Construcción de maquinaria y equipo electrico, electrónico y óptico | 0 | 0,00% | 0 | 0,00% |
| 8º | Fabricación de material de transporte | 0 | 0,00% | 0 | 0,00% |
| 9º | Industria del papel y artes gráficas | 0 | 0,00% | 0 | 0,00% |
| 10º | Industria química, coquerias y refino de petroleo | 1 | 0,15% | 16 | 0,61% |
| 11º | Fabricación de otros productos minerales no metálicos | 2 | 0,29% | 19 | 0,73% |
| 12º | Industria de la madera, el caucho y otras industrias manufactureras | 13 | 1,91% | 33 | 1,26% |
| 13º | Construcción | 111 | 16,32% | 312 | 11,95% |
| 14º | Comercio mayorista e intermediarios del comercio (exc. vehículos) | 29 | 4,26% | 43 | 1,65% |
| 15º | Comercio minorista y comercio y reparación de vehículos | 125 | 18,38% | 231 | 8,85% |
| 16º | Hostelería | 58 | 8,53% | 111 | 4,25% |
| 17º | Transporte y almacenamiento | 31 | 4,56% | 91 | 3,49% |
| 18º | Información y comunicaciones | 4 | 0,59% | 5 | 0,19% |
| 19º | Actividades Inmobiliarias | 4 | 0,59% | 4 | 0,15% |
| 20º | Actividades profesionales, científicas y técnicas | 33 | 4,85% | 56 | 2,15% |
| 21º | Actividades administrativas y servicios auxiliares | 29 | 4,26% | 42 | 1,61% |
| 22º | Actividades financieras y de seguros | 15 | 2,21% | 28 | 1,07% |
| 23º | Admón publica, defensa, seguridad social y organismos extraterritoriales | 1 | 0,15% | 16 | 0,61% |
| 24º | Educación | 20 | 2,94% | 349 | 13,37% |
| 25º | Actividades sanitarias y de servicios sociales | 16 | 2,35% | 83 | 3,18% |
| 26º | Actividades artísticas, recreativas y de entretenimiento | 12 | 1,76% | 24 | 0,92% |
| 27º | Reparación y otros servicios personales | 36 | 5,29% | 41 | 1,57% |
| 28º | Actividades asociativas y de los hogares | 28 | 4,12% | 30 | 1,15% |

**Porcentaje de Unidades productivas y Ocupados por rama de actividad**

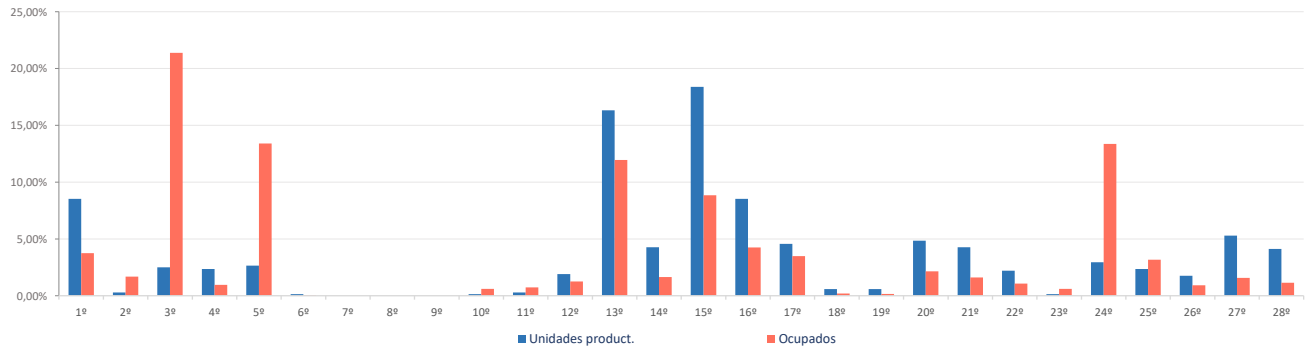

**Ranking 20 actividades económicas con más UNIDADES PRODUCTIVAS** [R-66 Colectivo empresarial] [1 enero 2021]

| | | |
|---|---|---|
| 1º | Comercio minorista (excepto vehículos) | 101 |
| 2º | Actividades de construcción especializada | 72 |
| 3º | Agricultura, ganadería, caza, selvicultura y pesca | 58 |
| 4º | Servicios de comidas y bebidas | 56 |
| 5º | Construcción general | 39 |
| 6º | Reparación y otros servicios personales | 36 |
| 7º | Comercio mayorista e intermediarios del comercio (exc. vehículos) | 29 |
| 8º | Actividades de los hogares | 28 |
| 9º | Comercio y reparación de vehículos | 24 |
| 10º | Educación | 20 |
| 11º | Otras actividades administrativas | 18 |
| 12º | Fabricación de productos metálicos, excepto maquinaria y equipo | 17 |
| 13º | Actividades sanitarias y de servicios sociales | 16 |
| 14º | Industria de la confección y la peletería | 15 |
| 15º | Transporte terrestre de mercancías y por tubería | 15 |
| 16º | Otras industrias alimenticias | 12 |
| 17º | Actividades artísticas, recreativas y de entretenimiento | 12 |
| 18º | Transporte terrestre de viajeros | 11 |
| 19º | Otras actividades profesionales | 11 |
| 20º | Actividades de alquiler | 11 |

**Comparativa 20 actividades económicas con más UNIDADES PRODUCTIVAS en el municipio, la zona y la Región** [R-66 Colectivo empresarial] [1 enero 2021]

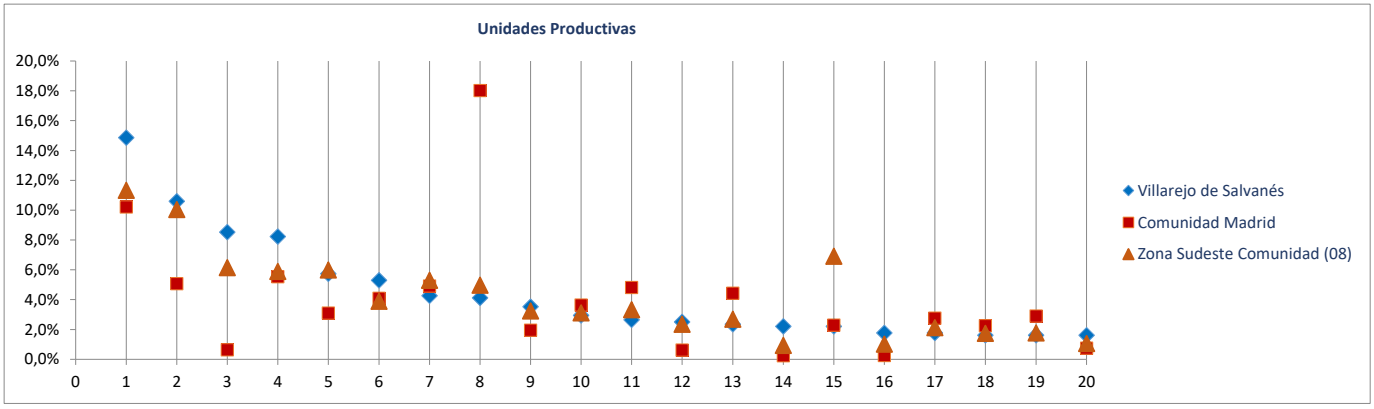


**Ranking 20 actividades económicas con más OCUPADOS** [R-66 Colectivo empresarial] [1 enero 2021]

| | | |
|---|---|---|
| 1º | Otras industrias alimenticias | 527 |
| 2º | Educación | 349 |
| 3º | Metalurgia; fabricación de productos de hierro, acero y ferroaleaciones | 246 |
| 4º | Comercio minorista (excepto vehículos) | 200 |
| 5º | Construcción general | 185 |
| 6º | Actividades de construcción especializada | 127 |
| 7º | Servicios de comidas y bebidas | 109 |
| 8º | Fabricación de productos metálicos, excepto maquinaria y equipo | 104 |
| 9º | Agricultura, ganadería, caza, selvicultura y pesca | 98 |
| 10º | Actividades sanitarias y de servicios sociales | 83 |
| 11º | Servicios anexos al transporte | 59 |
| 12º | Suministro de agua, saneamiento y gestión de residuos | 44 |
| 13º | Comercio mayorista e intermediarios del comercio (exc. vehículos) | 43 |
| 14º | Reparación y otros servicios personales | 41 |
| 15º | Comercio y reparación de vehículos | 31 |
| 16º | Actividades de los hogares | 30 |
| 17º | Industria de la confección y la peletería | 24 |
| 18º | Actividades jurídicas y de contabilidad | 24 |
| 19º | Actividades artísticas, recreativas y de entretenimiento | 24 |
| 20º | Otras actividades administrativas | 22 |

**Comparativa 20 actividades económicas con más OCUPADOS en el municipio, la zona y la Región** [R66 - Colectivo empresarial] [1 enero 2021]

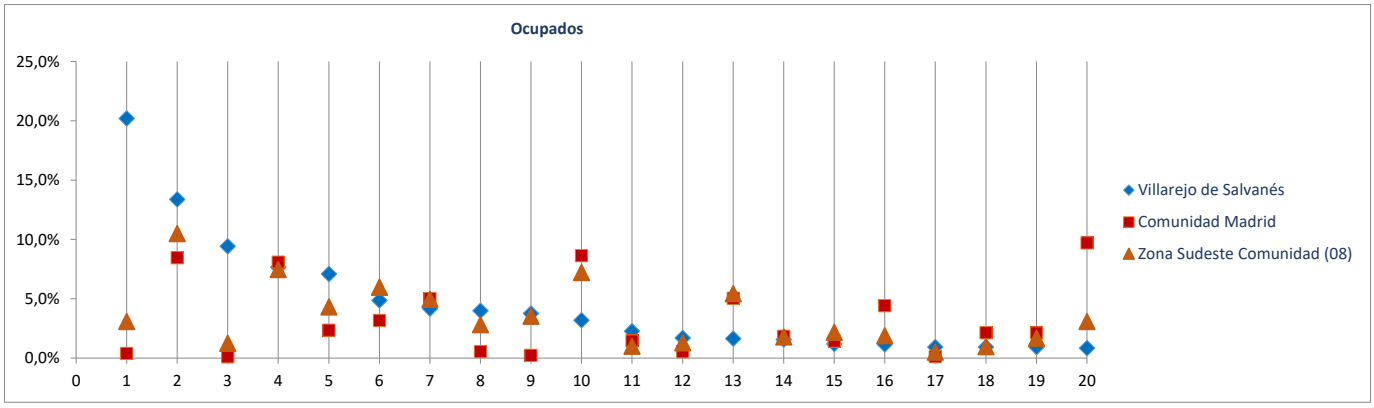

# *Fichas Radiografía de las zonas NUTS4 madrileñas*

## *Comunidad de Madrid*

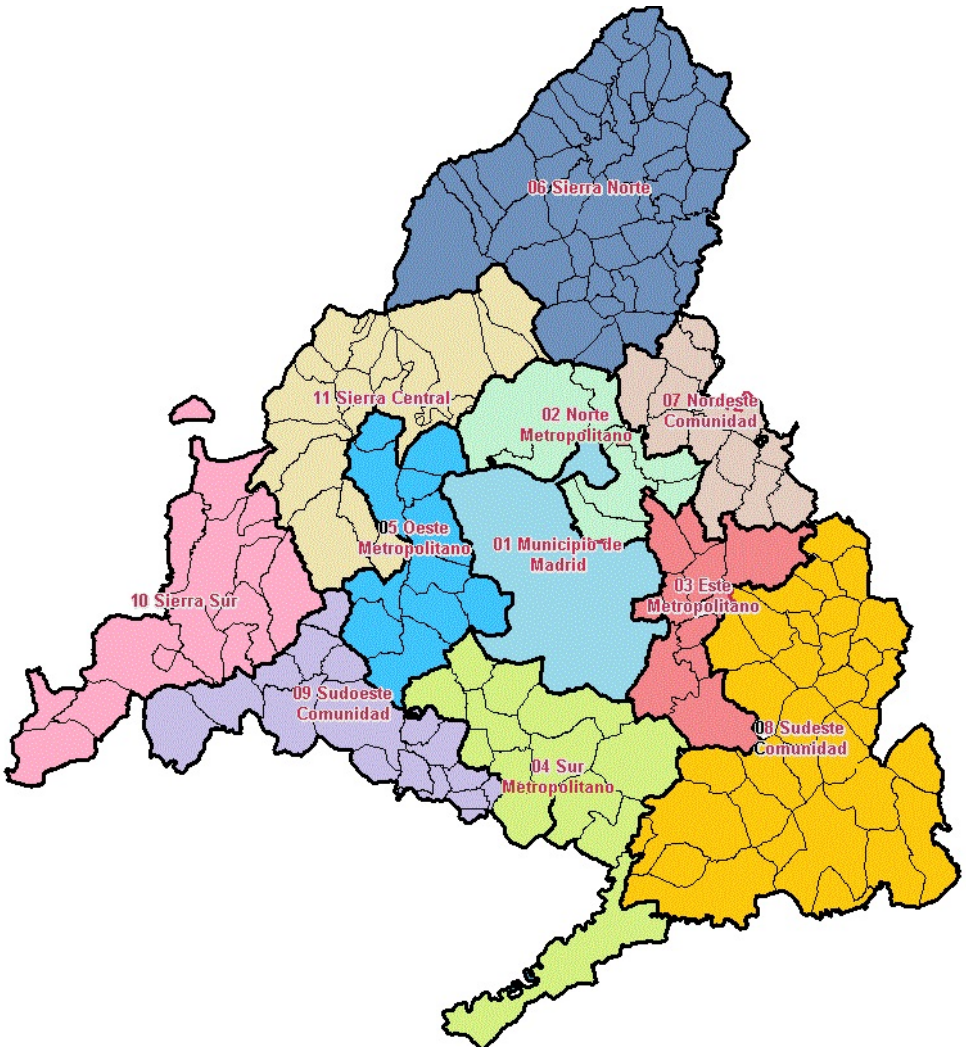

Radiografía de las zonas NUTS4 madrileñas

BLOQUE 1. Datos geográficos y demográficos

Comunidad de Madrid

TODA LA COMUNIDAD DE MADRID

# Comunidad de Madrid

| | |
|---|---|
| **Superficie** (Km$^2$) | **8.038,7** |
| **Densidad de población** (1 enero 2021) [habitantes/km2] | **841** |

**Evolución 2009-2021 de la población empadronada** [personas] [datos a 1 de enero de cada año]

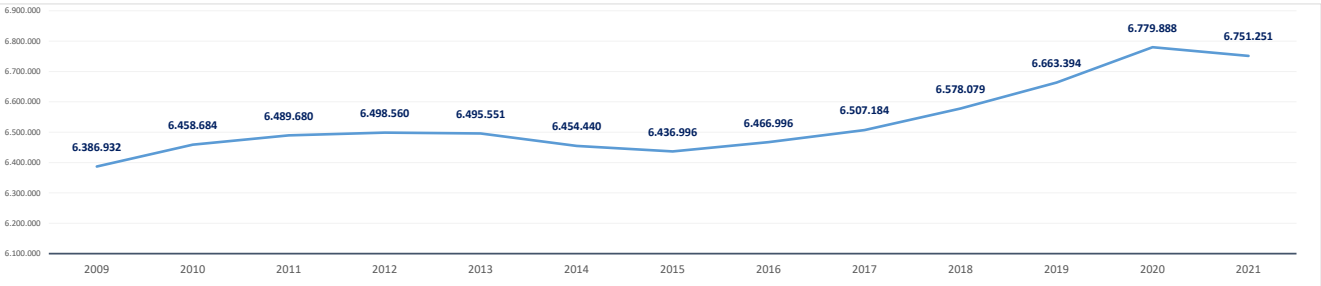


| | | | |
|---|---|---|---|
| **Población empadronada** (1 enero 2021) [personas] | **6.751.251** | | |
| **Edad media de la población** (2020) [años] | **42,0** | | |
| **Población 16-30 años** (1 enero 2021) [personas] | **1.100.079** | | |
| [% respecto del total de la población] | 16,3% | | |
| **Población extranjera** (1 enero 2021) [personas] | **955.122** | | |
| [% respecto del total de la población] | 14,2% | | |
| **Grado de juventud de la población** (población **≤ 15 años**) (1 enero 2021) [%] | **14,7%** | Nut: 14,7% | CM: 14,7% |
| **Grado de envejecimiento de la población** (población **≥ 65 años**) (1 enero 2021) [%] | **18,0%** | Nut: 18,0% | CM: 18,0% |
| **Proporción de dependencia** (1 enero 2021) [ratio:(poblac ≤15 años+≥65 años)/(poblac 16-64 años)] | **0,49** | Nut: 0,49 | CM: 0,49 |
| **Proporción de reemplazamiento** (1 enero 2021) [ratio: (población 16-40 años) / (población 41-65 años)] | **0,79** | Nut: 0,79 | CM: 0,79 |
| **Crecimiento de la población** empadronada [%] [enero 2020-enero 2021] | **-0,4%** | | |
| **Crecimiento vegetativo** (2019) [número] **[nacimientos - defunciones]** [enero 2018-enero 2019] | **8.576** | | |
| **Emigraciones al resto de Comunidades Autónomas** (2020) [número de bajas en el Padrón en la CM] | **108.469** | | |
| **Saldo migratorio** (2020) [número: inmigración - emigración.] | **8.500** | | |

**Evolución 2007-2020 de la edad media de la población** [años] [datos a 1 de enero de cada año]

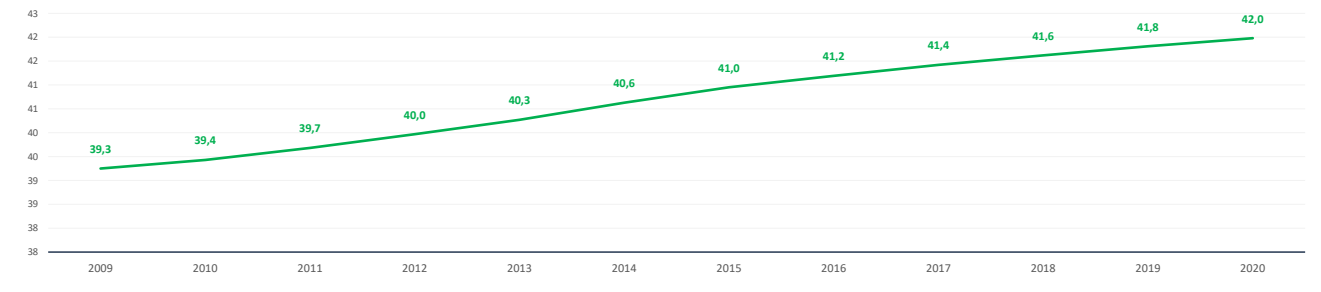


**Evolución 2009-2021 de la población ≤ 15 años y ≥ 65 años** [%] [datos a 1 de enero de cada año]

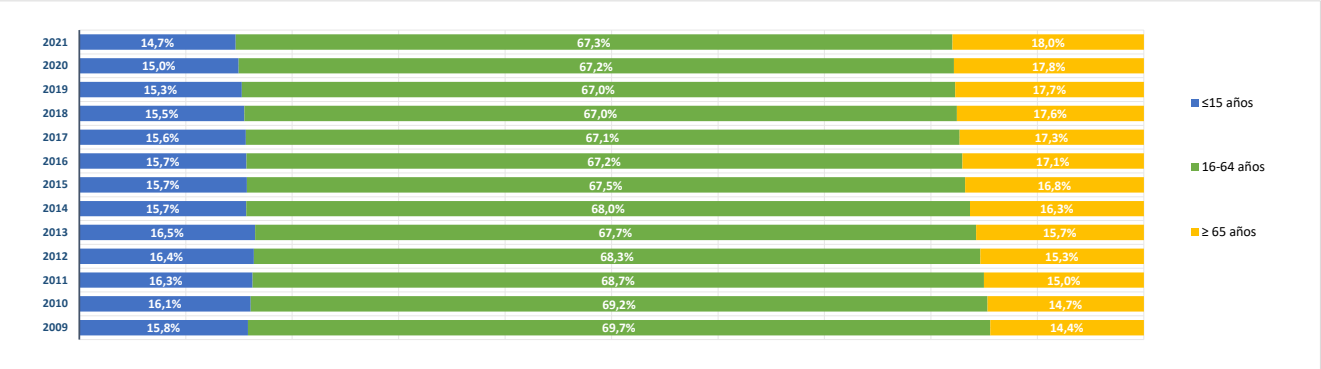

**BLOQUE 2. Mercado de trabajo y tejido productivo**

**Comunidad de Madrid**

TODA LA COMUNIDAD DE MADRID

# Comunidad de Madrid

## 1. Mercado de trabajo: datos sobre trabajadores RESIDENTES en la zona/municipio

### 1a. Población de 16 a 64 años

| | |
|---|---|
| **Población de 16-64 años** [potencialmente activa] [Padrón municipal] [1 de enero 2021] | **4.476.865** |
| % sobre el total de la Comunidad de Madrid | 100,0% |

**Evolución de la población de 16-64 años** [en la zona o municipio de residencia]

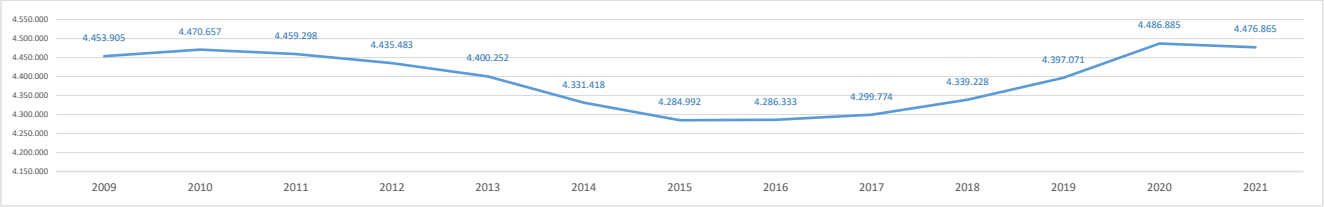


### 1b. Paro registrado

**Evolución del número de parados registrados** (en la zona o municipio de residencia) [Datos a 31 de marzo]

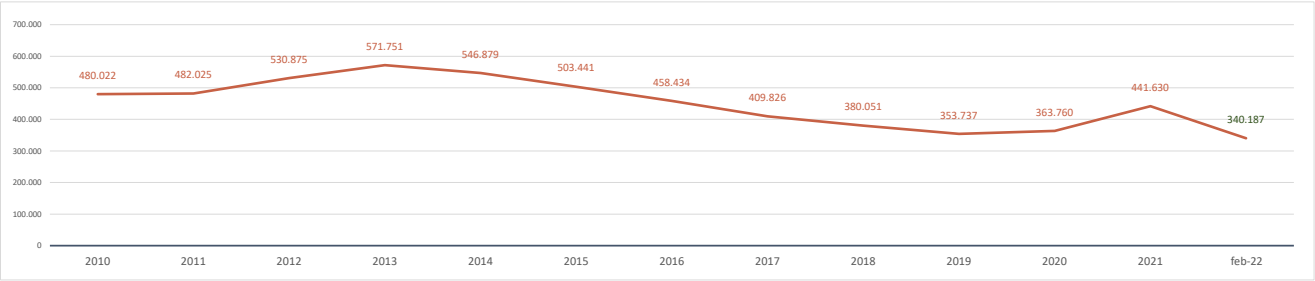


| | | |
|---|---|---|
| **Parados registrados (31 marzo 2021)** [zona/municipio de residencia] | | **441.630** |
| % respecto población 16-64 años de la zona o municipio | | 9,9% |
| **Parados registrados, edad ≤ 24 años** | **39.220** | |
| % respecto población 16-24 años de la zona o municipio | 6,3% | |
| **Parados registrados, edad 25-44 años** | **181.726** | |
| % respecto población 25-44 años de la zona o municipio | 9,6% | |
| **Parados registrados, edad ≥ 45 años** | **220.684** | |
| % respecto población 45-64 años de la zona o municipio | 11,2% | |
| **Parados registrados, hombres** | **187.414** | |
| % respecto población hombres de la zona o municipio | 8,6% | |
| **Parados registrados, mujeres** | **254.216** | |
| % respecto población mujeres de la zona o municipio | 11,1% | |

| | | |
|---|---|---|
| **Parados registrados (28 febrero 2022)** [zona/municipio de residencia] | | **340.187** |
| **Parados registrados, edad ≤ 24 años** | **21.942** | |
| **Parados registrados, edad 25-44 años** | **127.874** | |
| **Parados registrados, edad ≥ 45 años** | **190.371** | |
| **Parados registrados, hombres** | **138.360** | |
| **Parados registrados, mujeres** | **201.827** | |

**Gráfico comparativo Paro registrado últimos 3 años por Rango de Edad y Sexo**

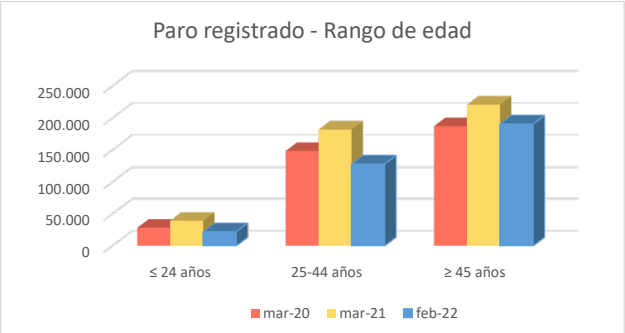


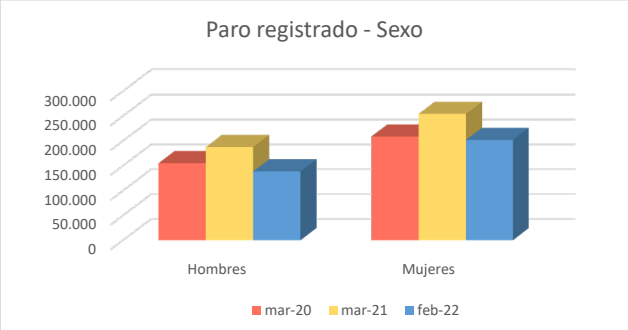

## 1c. Afiliados a la Seguridad Social por municipio de residencia del trabajador

| | |
|---|---|
| **Total Afiliados a la Seguridad Social**, por ubicación **residencia** (1 enero 2021) | **3.240.328** |
| % sobre el total de la Comunidad de Madrid | 100,00% |

| **Afiliados por intervalo de edad** (1/1/2021) | N | % |
|---|---|---|
| Afiliados a la Seguridad Social **< 30 años** | **493.062** | 15,2% |
| Afiliados a la Seguridad Social **30-49 años** | **1.758.341** | 54,3% |
| Afiliados a la Seguridad Social **≥ 50 años** | **988.925** | 30,5% |

| **Afiliados por grupo cotización** [régimen general] [1/1/2021] | N | % |
|---|---|---|
| Ingenieros/licenciados afiliados a la Seguridad Social | **487.516** | 15,0% |
| Ingenieros técnicos, peritos y ayudantes titulados afiliados a la Seguridad Soci | **236.066** | 7,3% |
| Jefes administrativos y de taller afiliados a la Seguridad Social | **191.308** | 5,9% |
| Ayudantes no titulados afiliados a la Seguridad Social | **146.300** | 4,5% |
| Oficiales administrativos afiliados a la Seguridad Social | **366.877** | 11,3% |
| Subalternos afiliados a la Seguridad Social | **159.225** | 4,9% |
| Auxiliares administrativos afiliados a la Seguridad Social | **369.881** | 11,4% |
| Oficiales de primera y segunda afiliados a la Seguridad Social | **316.097** | 9,8% |
| Oficiales de tercera y especialistas afiliados a la Seguridad Social | **173.720** | 5,4% |
| Peones afiliados a la Seguridad Social | **250.659** | 7,7% |
| Menores de dieciocho años afiliados a la Seguridad Social | **259** | 0,0% |
| Afiliados a la Seguridad Social sin grupo de cotización | **542.366** | 16,7% |

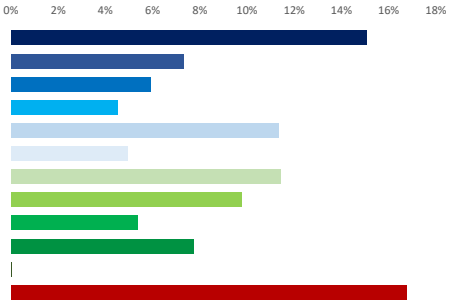


| **Afiliados por rama de actividad** (municipio de residencia) (1/1/2021) | N | % |
|---|---|---|
| Afiliados Seguridad Social, rama agricultura y ganadería | **7.426** | 0,2% |
| Afiliados Seguridad Social, rama minería, industria y energía | **205.961** | 6,4% |
| Afiliados Seguridad Social, rama de construcción | **183.408** | 5,7% |
| Afiliados Seguridad Social, rama de servicios de distribución y hostelería | **868.534** | 26,8% |
| Afiliados Seguridad Social, rama de servicios a empresas y financieros | **1.026.116** | 31,7% |
| Afiliados Seguridad Social, rama de otros servicios | **948.883** | 29,3% |

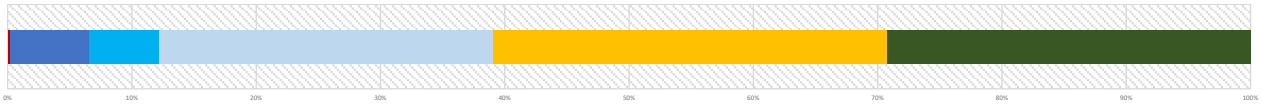


## 2. Mercado de trabajo: Tejido productivo de la zona/municipio (UNIDADES PRODUCTIVAS y OCUPADOS de esas Unidades productivas)

### 2a. Nº total de UNIDADES PRODUCTIVAS situadas en la zona/municipio

| | |
|---|---|
| **Unidades productivas** [colectivo empresarial] [1 de enero 2021] | **743.297** |
| % sobre el total de la Comunidad de Madrid | 100,0% |

### 2b. Nº de OCUPADOS en las unidades productivas situadas en la zona/municipio

| | |
|---|---|
| **Nº de ocupados** [Colectivo empresarial] [1 de enero 2021] | **3.345.378** |
| % sobre el total de la Comunidad de Madrid | 100,0% |

### 2c. Evolución del nº total de UNIDADES PRODUCTIVAS y de OCUPADOS situados en la zona/municipio

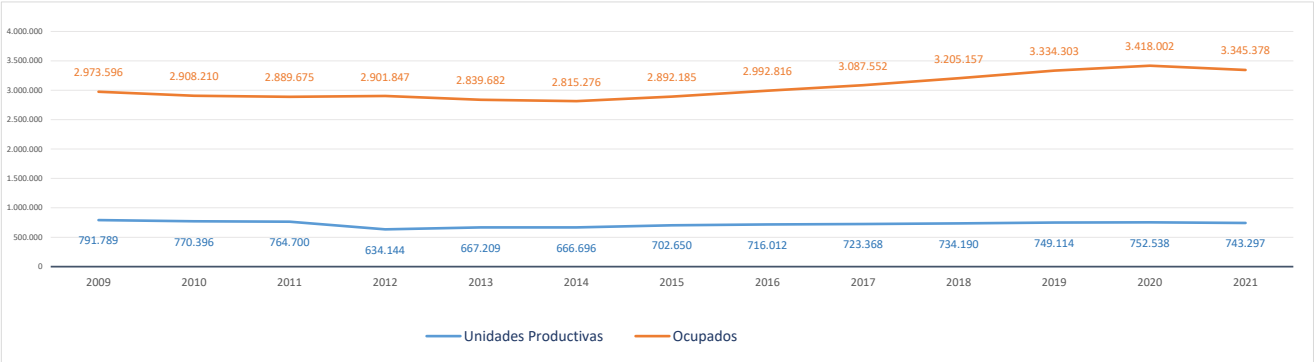

## 2d. Análisis por estrato de empleo

**Evolución del nº de UNIDADES PRODUCTIVAS situadas en la zona/municipio, según estrato de empleo 2009-2021** [datos a 1 de enero de cada año]

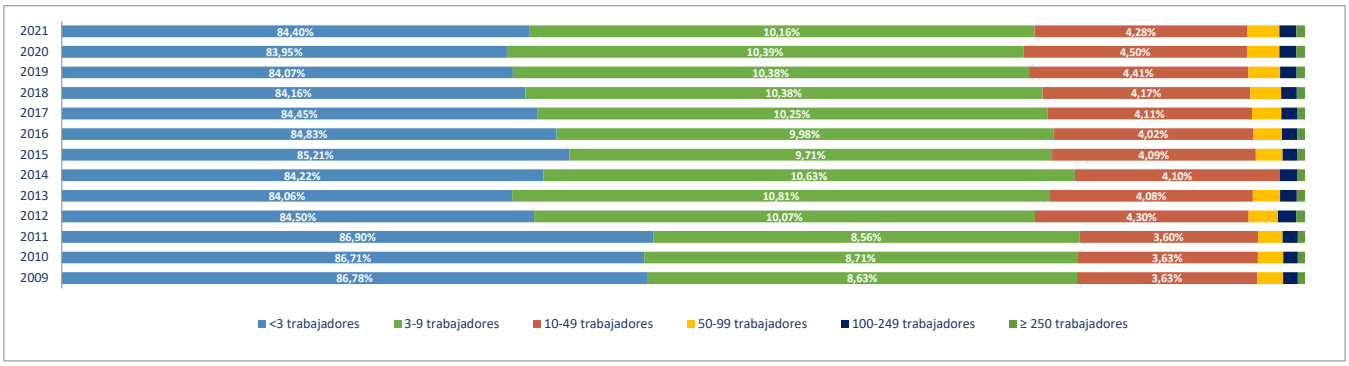


**Evolución del nº de OCUPADOS EN LAS UNIDADES PRODUCTIVAS situadas en la zona/municipio, según estrato de empleo 2009-2021** [ a 1 de enero de cada año]

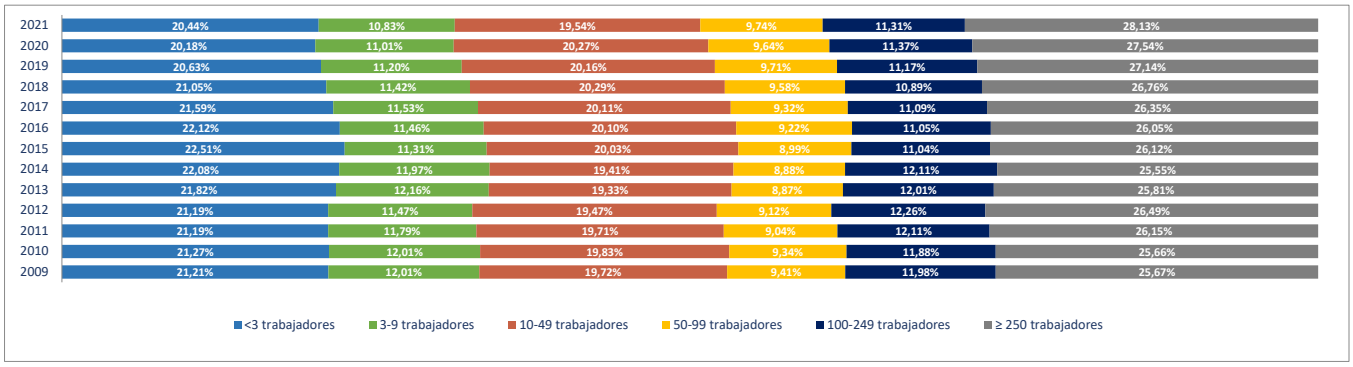


## 2e. Unidades productivas y ocupados por rama de actividad

| Total | Rama de actividad en 2021 [R-28 Colectivo empresarial] | Unidades product. | % | Ocupados | % |
|---|---|---|---|---|---|
| 1º | Agricultura, ganadería, caza, selvicultura y pesca | 4.706 | 0,63% | 7.682 | 0,23% |
| 2º | Minería, electricidad y agua | 1.507 | 0,20% | 27.681 | 0,83% |
| 3º | Industria de la alimentación, bebidas y tabaco | 2.637 | 0,35% | 21.465 | 0,64% |
| 4º | Industria textil, de la confección, cuero y calzado | 2.607 | 0,35% | 6.934 | 0,21% |
| 5º | Metálicas básicas e intermedias | 5.052 | 0,68% | 21.895 | 0,65% |
| 6º | Construcción de maquinaria y equipo mecánico | 1.120 | 0,15% | 9.893 | 0,30% |
| 7º | Construcción de maquinaria y equipo electrico, electrónico y óptico | 1.026 | 0,14% | 13.763 | 0,41% |
| 8º | Fabricación de material de transporte | 406 | 0,05% | 15.113 | 0,45% |
| 9º | Industria del papel y artes gráficas | 3.992 | 0,54% | 20.070 | 0,60% |
| 10º | Industria química, coquerias y refino de petroleo | 766 | 0,10% | 20.101 | 0,60% |
| 11º | Fabricación de otros productos minerales no metálicos | 727 | 0,10% | 5.381 | 0,16% |
| 12º | Industria de la madera, el caucho y otras industrias manufactureras | 7.141 | 0,96% | 41.633 | 1,24% |
| 13º | Construcción | 60.742 | 8,17% | 184.605 | 5,52% |
| 14º | Comercio mayorista e intermediarios del comercio (exc. vehículos) | 36.499 | 4,91% | 168.691 | 5,04% |
| 15º | Comercio minorista y comercio y reparación de vehículos | 90.449 | 12,17% | 318.425 | 9,52% |
| 16º | Hostelería | 43.665 | 5,87% | 187.214 | 5,60% |
| 17º | Transporte y almacenamiento | 45.512 | 6,12% | 175.956 | 5,26% |
| 18º | Información y comunicaciones | 22.512 | 3,03% | 226.084 | 6,76% |
| 19º | Actividades Inmobiliarias | 17.163 | 2,31% | 44.538 | 1,33% |
| 20º | Actividades profesionales, científicas y técnicas | 83.641 | 11,25% | 321.869 | 9,62% |
| 21º | Actividades administrativas y servicios auxiliares | 41.264 | 5,55% | 341.830 | 10,22% |
| 22º | Actividades financieras y de seguros | 18.171 | 2,44% | 116.856 | 3,49% |
| 23º | Admón publica, defensa, seguridad social y organismos extraterritoriale | 1.047 | 0,14% | 170.488 | 5,10% |
| 24º | Educación | 27.029 | 3,64% | 282.793 | 8,45% |
| 25º | Actividades sanitarias y de servicios sociales | 32.897 | 4,43% | 288.884 | 8,64% |
| 26º | Actividades artísticas, recreativas y de entretenimiento | 20.488 | 2,76% | 70.860 | 2,12% |
| 27º | Reparación y otros servicios personales | 30.449 | 4,10% | 61.318 | 1,83% |
| 28º | Actividades asociativas y de los hogares | 140.082 | 18,85% | 173.356 | 5,18% |

**Porcentaje de Unidades productivas y Ocupados por rama de actividad**

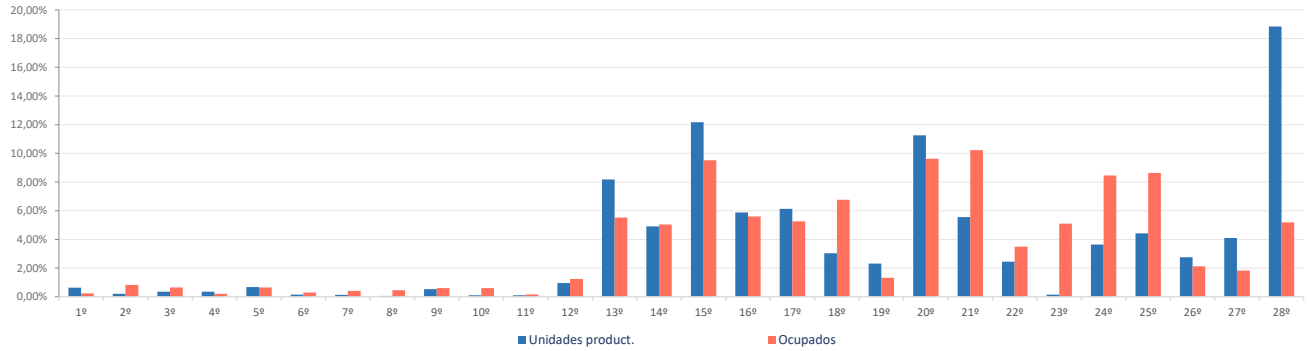

**Ranking 20 actividades económicas con más UNIDADES PRODUCTIVAS** [R-66 Colectivo empresarial] [1 enero 2021]

| | | |
|---|---|---|
| 1º | Actividades de los hogares | 133.932 |
| 2º | Comercio minorista (excepto vehículos) | 75.896 |
| 3º | Servicios de comidas y bebidas | 41.186 |
| 4º | Actividades de construcción especializada | 37.701 |
| 5º | Comercio mayorista e intermediarios del comercio (exc. vehículos) | 36.499 |
| 6º | Otras actividades administrativas | 35.736 |
| 7º | Actividades sanitarias y de servicios sociales | 32.897 |
| 8º | Reparación y otros servicios personales | 30.449 |
| 9º | Educación | 27.029 |
| 10º | Actividades jurídicas y de contabilidad | 24.205 |
| 11º | Construcción general | 23.041 |
| 12º | Otras actividades profesionales | 21.561 |
| 13º | Actividades artísticas, recreativas y de entretenimiento | 20.488 |
| 14º | Actividades Inmobiliarias | 17.163 |
| 15º | Transporte terrestre de mercancías y por tubería | 17.087 |
| 16º | Transporte terrestre de viajeros | 16.703 |
| 17º | Servicios, ensayos y análisis técnicos | 16.599 |
| 18º | Comercio y reparación de vehículos | 14.553 |
| 19º | Publicidad y estudios de mercado | 13.216 |
| 20º | Actividades auxiliares a los servicios financieros y a los seguros | 12.656 |

**Ranking 20 actividades económicas con más OCUPADOS** [R-66 Colectivo empresarial] [1 enero 2021]

| | | |
|---|---|---|
| 1º | Otras actividades administrativas | 324.645 |
| 2º | Actividades sanitarias y de servicios sociales | 288.884 |
| 3º | Educación | 282.793 |
| 4º | Comercio minorista (excepto vehículos) | 270.660 |
| 5º | Admón publica, defensa, seguridad social y organismos extraterritoriales | 170.488 |
| 6º | Comercio mayorista e intermediarios del comercio (exc. vehículos) | 168.691 |
| 7º | Servicios de comidas y bebidas | 167.663 |
| 8º | Actividades de los hogares | 147.719 |
| 9º | Programación y consultoría informática | 141.264 |
| 10º | Actividades de construcción especializada | 106.073 |
| 11º | Servicios, ensayos y análisis técnicos | 81.625 |
| 12º | Construcción general | 78.532 |
| 13º | Actividades jurídicas y de contabilidad | 71.722 |
| 14º | Actividades artísticas, recreativas y de entretenimiento | 70.860 |
| 15º | Actividades de las sedes centrales y consultoría de gestión empresarial | 63.054 |
| 16º | Reparación y otros servicios personales | 61.318 |
| 17º | Intermediación financiera excepto seguros y fondos de pensiones | 57.390 |
| 18º | Otras actividades profesionales | 54.129 |
| 19º | Publicidad y estudios de mercado | 51.339 |
| 20º | Servicios anexos al transporte | 48.532 |

El Proyecto Monitor de Empleo se plantea como una investigación rigurosa, sistemática y global del mercado de trabajo de la Comunidad de Madrid. La utilización de técnicas, tanto cualitativas como cuantitativas, y el análisis de diversas fuentes secundarias y primarias que informan el mercado laboral de la Región, permitirán mejorar la toma de decisiones de políticas activas, adaptándolas a las necesidades reales del mercado laboral.

El presente estudio está compuesto por fichas que muestran, para los 179 municipios de la Comunidad de Madrid y para sus 11 zonas NUTS4, las características demográficas, productivas y de mercado de trabajo, de cada uno de ellos. La información ofrece una lectura integrada de los rasgos socio-económicos que definen un territorio determinado. Su presentación, mediante gráficos y datos comparativos, ayuda a dimensionar la posición de cada localidad con relación a su zona y al conjunto de la Región.

Comunidad de Madrid