



Camino de Santiago en Madrid



Índice iconográfico

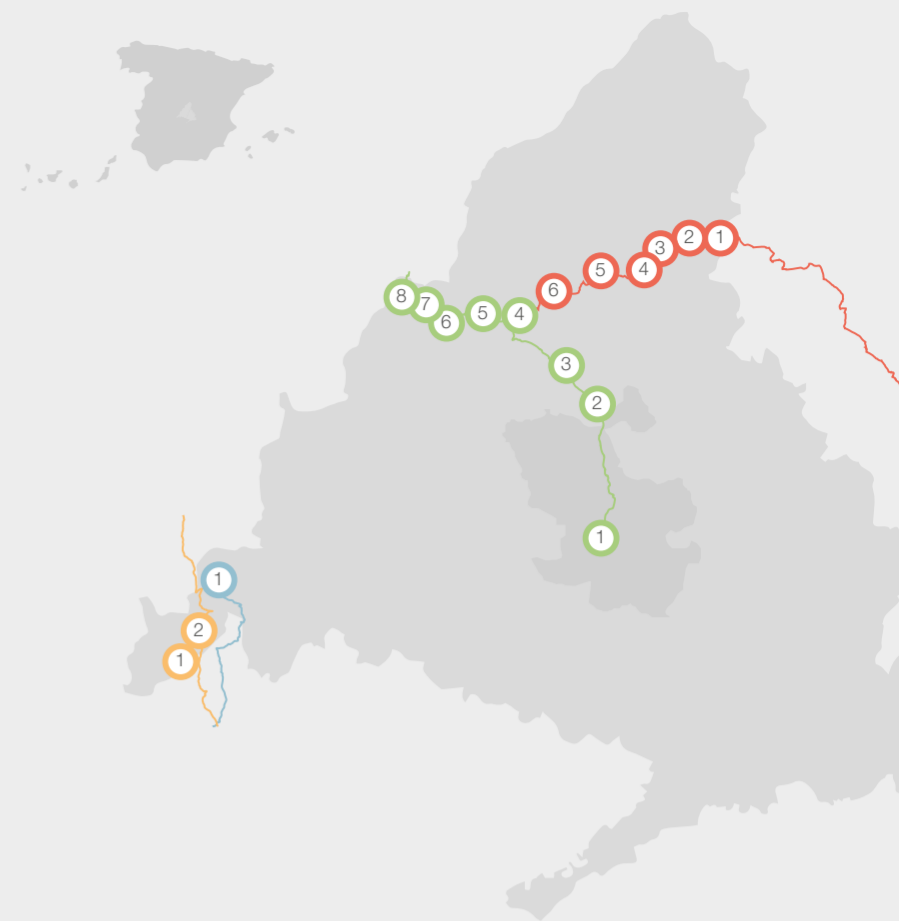
- | | | | |
|--|---------------------------------|--|--|
| | Turismo de compras | | Ecoturismo, turismo activo y de naturaleza |
| | Productos artesanos | | Senderismo |
| | Turismo de agua | | Actividades y deportes de montaña |
| | Actividades y deportes náuticos | | Aventuras y deportes extremos |
| | Enoturismo | | Cicloturismo |
| | Jardín / Fuente histórica | | Observación de aves |
| | Accesibilidad física | | Castillo |
| | Mirador | | Historia |
| | Caballos | | Yacimiento arqueológico |
| | Fauna | | Museo |
| | Flora | | Edificio religioso |
| | Productos alimentarios | | Edificio histórico |
| | Gastronomía | | Alojamiento (Hotel, hostel, casa rural) |

Créditos fotográficos:
 © Nacho Arias Careaga
 © Javier Sánchez
 © Amador Toril
 © ASF imagen
 Barcex (cc)
 © Archivo fotográfico de la Dirección General de Turismo de la Comunidad de Madrid



www.turismomadrid.es

Depósito Legal: M-22444-2023
Año de publicación: 2023



- | | | |
|-----------------------------------|--------------------------|--------------------------------|
| Camino de Madrid | Camino Mendocino | Camino de Levante |
| 1. Madrid | 1. Torremocha de Jarama | 1. San Martín de Valdeiglesias |
| 2. Tres Cantos | 2. Torrelaguna | |
| 3. Colmenar Viejo | 3. Redueña | |
| 4. Manzanares El Real | 4. Venturada | |
| 5. El Boalo, Cerceda y Mataelpino | 5. Guadalix de la Sierra | |
| 6. Becerril de la Sierra | 6. Soto del Real | |
| 7. Navacerrada | | |
| 8. Cercedilla | | |
| | | Camino del Sureste |
| | | 1. Cenicientos |
| | | 2. Cadalso de los Vidrios |

Camino de Madrid

Desde el siglo IX, el Camino de Santiago ha sido una ruta de descubrimiento y cultura, una vía de comunicación entre lugares y personas. Éste es el caso de las rutas que atraviesan la Comunidad de Madrid. El Camino de Madrid, el Camino Mendocino, el Camino del Sureste y el Camino de Levante, son caminos secundarios que atraviesan la península pasando por nuestra Comunidad para unirse después al Camino Francés y a la Vía de la Plata.

Estos cuatro caminos están repletos de experiencias y actividades, que podrás disfrutar tanto si eres peregrino, turista o visitante. Te deleitarás con sus excepcionales paisajes y recursos naturales, sus joyas históricas y culturales, su etnografía y artesanía, así como con su rica gastronomía, mientras disfrutas de la desconexión y la tranquilidad de rincones que apenas han sido explorados.

Por el Camino de Madrid te encontrarás joyas como el Castillo de Manzanares El Real, el impresionante Parque Nacional de la Sierra de Guadarrama o las maravillosas villas de la Sierra Norte de Madrid. Podrás disfrutar de la tradición artesanal de Cadalso de los Vidrios y de la vitivinícola de San Martín de Valdeiglesias.

Aunque popularmente se diga "de Madrid al cielo", en realidad se podría decir también, "de Madrid a Santiago de Compostela".

¡Buen Camino!



◀ Real Iglesia Parroquial de Santiago y San Juan Bautista, Madrid

▷ Castillo de Manzanares El Real con la Pedriza al fondo



Camino de Madrid

Comienza tu aventura en pleno centro de Madrid, desde la Real Iglesia Parroquial de Santiago y San Juan Bautista, y continúa tu peregrinaje recorriendo diferentes rincones de la Comunidad de Madrid hasta alcanzar el puerto de la Fuenfría.

Etapa Madrid - Tres Cantos

En los alrededores del Palacio Real y de la Catedral de la Almudena se encuentra la Real Iglesia Parroquial de Santiago y San Juan Bautista, considerada el punto de partida de la ruta de peregrinaje de Madrid a Santiago de Compostela. Aquí podrás conseguir tu credencial y recibir la Bendición del Peregrino. En el antiguo barrio de Fuencarral, como parte de la primera cuña verde jacobea del Camino de Madrid a Santiago, se encuentra un típico cruceiro gallego, una vieira y la inscripción "A Santiago de Compostela 665 km".

rán a conocer y explorar la riqueza natural y cultural del municipio.



Real Iglesia Parroquial de Santiago y San Juan Bautista



Etapa Tres Cantos - Manzanares El Real

En Colmenar Viejo, no te puedes perder la Basílica de la Asunción de Nuestra Señora, declarada Bien de Interés Cultural (BIC). Es un impresionante templo que fue levantado en el siglo XV bajo el mandato de los señores de Manzanares El Real, la familia Mendoza. Uno de los alicientes de esta etapa es la gastronomía local. No puedes irte sin probar la excelente Carne de la Sierra de Guadarrama: un producto vacuno de máxima calidad que cuenta con Indicación Geográfica Protegida (IGP).

Al final de la etapa nos recibe el impresionante Castillo bajomedieval de Manzanares El Real, también conocido como Castillo de los Mendoza, a orillas del Embalse de Santillana. Todo ello enmarcado en un enclave Natural de gran valor paisajístico: La Pedriza, que forma parte del Parque Nacional de la Sierra de Guadarrama. Las empresas de turismo

activo de la zona ofrecen diferentes opciones para practicar la escalada.





◀ Caminería histórica del Valle de la Fuenfría

▷ Iglesia de San Pedro Apóstol, Torremocha de Jarama

▷▷ Villa de Torrelaguna

▷▷▷ Iglesia de San Pedro Advíncula, Redueña

▷▷▷▷ Vistas desde el Anillo Verde, Soto del Real



Etapa Manzanares El Real - Cercedilla

La ruta parte del Ayuntamiento de Mataelpino y tiene una duración aproximada de 4 horas, en las que podrás disfrutar de un recorrido de 9 km subiendo la Maliciosa hasta alcanzar la cueva de los Maquis, que ofrece visitas teatralizadas. A lo largo de esta subida te encontrarás con la Ermita de San Isidro, situada en las laderas de El Boalo.

Subiendo hacia Navacerrada, adéntrate en el sendero del valle de la Barranca, un espacio natural de gran belleza, y disfruta de esta ruta de senderismo para todos los públicos. Podrás

encontrar diferentes miradores, arroyos, puntos de observación de aves y especies de flora, como las privilegiadas vistas del mirador de las Canchas.

Etapa Cercedilla

En el valle de la Fuenfría podrás viajar a la época romana recorriendo la Vía XXIV, integrada en la red de caminos construida por el Imperio romano en Hispania. La llamada Caminería histórica del Valle de la Fuenfría originalmente conectaba Segovia con *Miaccum*, punto indeterminado de la Comunidad.



◀ Pantano de San Juan, San Martín de Valdeiglesias

▷ Piedra Escrita

Camino del Sureste

El Camino del Sureste cruza la península de una esquina a otra comenzando en la provincia de Alicante hasta conectar, bien en Benavente con la Vía de la Plata, o en Astorga con el Camino Francés.

Etapa Cenicientos – Cadalso de los Vidrios

En Cenicientos, déjate sorprender ante la Piedra Escrita. Recorriendo el antiguo Camino de Piedra Escrita, encontrarás el yacimiento arqueológico del mismo nombre. Datado en el siglo II d.C., se trata de un santuario rupestre esculpido en piedra granítica con una inscripción romana en un lado, que fue retocada y transformada en época cristiana.

El Palacio de Villena de Cadalso de los Vidrios es otra visita imprescindible. De estilo románico, fue construido en el siglo XV, pero ha sufrido posteriores reformas con estilo renacentista. En el siglo XVI se construyen los jardines y el gran estanque de piedra que acompañan al Palacio.

En el punto más alto de Peña Muñana se encuentran un posible aljibe y dos torres unidas entre sí por una muralla. Esta atalaya es de origen musulmán y posteriormente cristiano. Formaba parte de las defensas de la línea del Alberche, con Fuente Lámpara y Alamin.



Conecta tradición artesana con naturaleza. Cadalso de los Vidrios debe su nombre a las importantes fábricas de vidrio que se situaban en la localidad, que alcanzaron su mayor prestigio en los siglos XVI y XVII. Dejando atrás el casco urbano del municipio se encuentra la Ruta de la Peña. Este paisaje convierte a Cadalso de los Vidrios en un jardín botánico natural de gran valor.



Etapa Torrelaguna – Soto del Real

En Redueña encontramos la Iglesia de San Pedro Advíncula, construida entre los siglos XIV y XV. Es un templo de estilo renacentista y barroco que conserva todavía restos góticos. Se encuentra junto al barranco del Moral, al norte del casco urbano.

En esta etapa puedes disfrutar del vino de la Sierra Norte. La Subzona Denominación de Origen Vinos de Madrid de El Molar incluye los vinos de Venturada, donde la variedad de uva de tempranillo alumbró un vino tinto de gran calidad.

En el embalse de Pedrezuela encontrarás el Puerto deportivo de Guadalix de la Sierra.



Situado en la cuenca del Tajo, este embalse permite tanto abastecer de agua a la zona, como la práctica de actividades deportivas acuáticas.

Etapa Soto del Real – Manzanares El Real

El Anillo Verde de Soto del Real es una ruta circular de 5,3 km que recorre los puntos más característicos del municipio.

Partiendo de la plaza de la Villa, puedes caminar hacia el histórico puente construido en la Edad Media sobre el arroyo Chozas. Al otro lado te encontrarás con la Iglesia Parroquial de la Inmaculada Concepción, templo que presenta varios estilos arquitectónicos, en el que destaca su retablo mayor barroco.



Camino de Levante

El Camino de Levante nace en Valencia y conecta en Zamora con la Vía de la Plata. En Valencia desembarcaban peregrinos procedentes de todo el Mediterráneo.

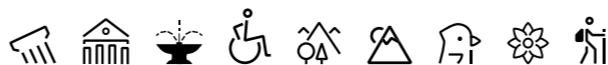
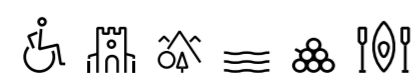
Etapa San Martín de Valdeiglesias

No te pierdas el Castillo de la Coracera en San Martín de Valdeiglesias que se puede recorrer en visitas libres o guiadas. Desde la torre del homenaje divisarás la Sierra de Gredos, la campiña y los viñedos plantados por los monjes del cercano monasterio.

Relájate en la popular playa de Madrid. El pantano de San Juan, también conocido popularmente como "la playa de Madrid", se sitúa en los municipios de San Martín de Valdeiglesias, El Tiemblo, Cebreros y Pelayos de la Presa.



En esta etapa es una buena idea perderse por las bodegas de la Sierra Oeste. La subzona de San Martín de Valdeiglesias de la Denominación de Origen (D.O.) Vinos de Madrid comprende los municipios de Cadalso de los Vidrios, Cenicientos, Colmenar del Arroyo, Chapinería, Navas del Rey, Pelayos de la Presa, Rozas de Puerto Real, San Martín de Valdeiglesias y Villa del Prado. En los vinos de esta subzona se emplea la uva garnacha para los vinos tintos y uva autóctona, albillo real, para los blancos.



Información de interés

IGLESIAS

- Real Iglesia Parroquial de Santiago y San Juan Bautista
C/ Santiago 24, 28013 Madrid
- Basilica de la Asunción de Nuestra Señora
Plaza Ruiz Gutiérrez s/n, 28770 Colmenar Viejo

OFICINAS DE TURISMO

- Oficina de Turismo de Manzanares El Real
28410 Manzanares El Real
C/ del Cura 5, 28410 Manzanares El Real
+34 91 878 01 96
www.manzanareselreal.org
- Oficina de Turismo Municipal de Navacerrada
C/ Prado Jerez 20, 28491 Navacerrada
+34 91 856 00 06
www.aytonavacerrada.org
- Oficina de Turismo de Torremocha de Jarama
C/ Torrearte 3, 28189 Torremocha de Jarama
+34 91 868 36 82
www.torremochadejarama.es
- Oficina de Turismo de Torrelaguna
Plaza Mayor 8, 28180 Torrelaguna
+34 636 614 872 /+34 91 843 14 03
/+34 91 843 00 10
www.turismo.torrelaguna.es
- Oficina de Turismo de Soto del Real
Plaza de la Villa 11, 28791 Soto del Real
+34 91 847 60 04
www.ayto-sotodelreal.es/rutas
- Oficina de Turismo de San Martín de Valdeiglesias
Plaza del Castillo s/n, 28680 San Martín de Valdeiglesias
+34 91 861 13 08
www.sanmartindevaldeiglesias.es



- Oficina de Turismo de Cadalso de los Vidrios
C. Real, 52, 28640 Cadalso de los Vidrios, Madrid
+34 91 864 09 12
oficinadeturismocadalso@gmail.com
https://oficinadeturismocadalso.jmdofree.com/
- Oficina de Turismo de Cenicientos
C. de la Iglesia, 17, 28650 Cenicientos, Madrid
+34 91 864 26 60
www.cenicientos.es

CENTROS DE VISITANTES

- Centro de visitantes La Pedriza
Camino de la Pedriza s/n, 28410 Manzanares El Real
+34 91 853 99 78
www.parquenacionalserraguadarrama.es
- Centro de visitantes del Valle de la Fuenfría
Ctra. de Las Dehesas km 2, 28470 Cercedilla
+34 91 852 22 13
www.parquenacionalserraguadarrama.es

AYUNTAMIENTOS

- Ayuntamiento de Redueña
Plaza de la Villa, 2
28721 Redueña
+34 91 843 32 30
redueña@madridsierranorte.com
www.turismoredueña.com
- Ayuntamiento de San Martín de Valdeiglesias
Concejalía de Turismo
Plaza Real, 1,
28680 Madrid
+34 91 861 13 08
Mov.: 670 640 313
ayuntamiento@sanmartindevaldeiglesias.es