




# Rutas turísticas por la arqueología de Madrid

Templo de Debad, Madrid



## Índice iconográfico

- |  |                                  |  |  |
|--|----------------------------------|--|--|
|  | Bodega                           |  | Ecoturismo, turismo activo y de naturaleza |
|  | Enoteca                          |  | Senderismo                                 |
|  | Enoturismo                       |  | Actividades y deportes de montaña          |
|  | Visita enológica guiada          |  | Observación de aves                        |
|  | Conjunto histórico               |  | Castillo                                   |
|  | Jardín / Fuente histórica        |  | Yacimiento arqueológico                    |
|  | Mirador                          |  | Museo                                      |
|  | Fortificación de la Guerra Civil |  | Edificio religioso                         |
|  | Flora                            |  | Edificio histórico                         |
|  | Productos alimentarios           |  | Alojamiento (Hotel, hostel, casa rural)    |
|  | Gastronomía                      |  | Accesibilidad física                       |

www.turismomadrid.es

Créditos fotográficos:  
© Archivo fotográfico de la Dirección General de Turismo de la Comunidad de Madrid  
© Jiuguang Wang (cc)  
© Luis Asin  
© ASF imagen  
© Museo Arqueológico Regional  
© Belén Imaz

Depósito legal: M-18891-2023  
Año de publicación: 2023



Descárgate a App de Turismo de la Comunidad de Madrid



Plan de yacimientos visitables de la Comunidad de Madrid



### Yacimientos arqueológicos en la Comunidad de Madrid

#### Ruta 1

1. Navalvillar y Navalahija / Los Remedios
2. El Rebollar
3. Caminería histórica
4. El Beneficio
5. La Cabilda

#### Ruta 2

6. Sieteiglesias
7. Frente del Agua
8. Valle de los Neandertales

#### Ruta 3

9. Complutum

#### Ruta 4

10. Blockhaus 13
11. La Mezquita
12. Calatalifa
13. Piedra Escrita

#### Ruta 5

14. Hábitat carpetano de Miralrío

15. Castillo de Villarejo de Salvanés
16. Castillo de Chinchón
17. Arqueopinto

#### Ruta 6

18. Mayrit

## Turismo arqueológico en la Comunidad de Madrid

Madrid es el mayor destino cultural del mundo, y su patrimonio arqueológico forma parte de ello. En un territorio relativamente pequeño, tenemos a nuestro alcance vestigios únicos en el mundo de la prehistoria, el rastro de pueblos de la Edad de Hierro, enclaves fundamentales del Imperio romano, testigos de un pasado medieval de varias culturas o vestigios de la Guerra Civil del siglo XX.

La Comunidad de Madrid cuenta con numerosos yacimientos visitables de distintas épocas históricas situados en parajes también muy diferentes. Algunos de ellos están musealizados y tienen un acceso sencillo, mientras que otros son la excusa perfecta para realizar una breve excursión para llegar hasta ellos y descubrirlos. ¡Una pequeña aventura!

Este folleto pretende ser una ayuda para conocer este rico patrimonio arqueológico mientras disfrutamos de todo lo que nos ofrece la región: su gastronomía, su naturaleza o el encanto de sus pueblos salpican cada rincón de nuestra ruta hacia el pasado. Con esta idea os proponemos 6 rutas turísticas en virtud de la proximidad geográfica de los yacimientos, pero puede seguirse un criterio cronológico.

En cualquier caso, aquí recogemos solo una muestra de esta riqueza patrimonial y arqueológica. ¡Te animamos a investigar todos los yacimientos que esconde la Comunidad de Madrid y descubrir tu pasado!



Izquierda: Yacimiento visigodo de Navalvillar

Derecha: Caminería histórica del Valle de la Fuenfría

### Ruta 1. Entre montañas


Proponemos una primera escapada recorriendo el paisaje serrano de Madrid, escenario de numerosos episodios de nuestra historia. Empezamos nuestro recorrido en Colmenar Viejo. Aquí encontramos los **yacimientos visigodos de Navalvillar y Navalahija** en plena Dehesa de Navalvillar, una zona dedicada a la metalurgia del hierro.

Muy cerca de los dos yacimientos anteriores, se encuentra la **necrópolis visigoda de los Remedios**, situada junto a la ermita del mismo nombre. Sin salir del mundo visigodo, y cogiendo ruta hacia Cercedilla, merece la pena hacer una parada en el **yacimiento del Rebollar**, situado entre los municipios de El Boalo, Cerceda y Mataelpino.

En apenas media hora nos plantamos en Cercedilla y desde allí a pie, rodeados del paisaje del valle de la Fuenfría por rutas de senderismo, retrocederemos en el tiempo a época romana a través de **La caminería histórica del Valle de la Fuenfría**: un tramo de la calzada que comunicaba Toledo con Segovia y que se halla sorprendentemente bien conservado.

Muy cerca de Cercedilla, en Collado Mediano, podremos conocer los restos de una posada o *mansio* asociada a la calzada de Fuenfría: **El Beneficio**, y en Galapagar también hay restos de una calzada.

Muy posiblemente a estas alturas se ha despertado el hambre, así que no hay que desa-

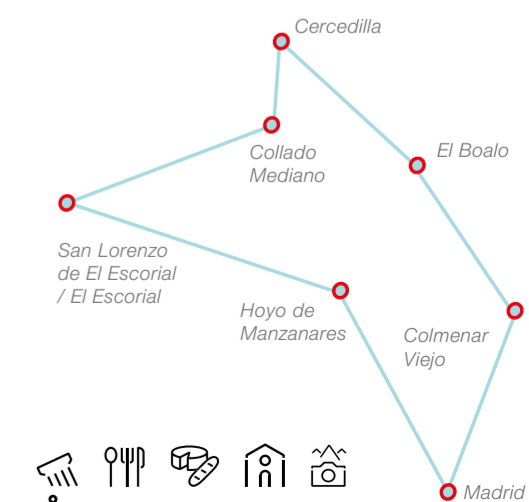


provechar la oportunidad de probar la carne de la Sierra de Madrid en cualquiera de los excelentes restaurantes de la zona, con denominación de origen de la Sierra de Guadarrama.

Un buen remate a esta ruta es recalar en San Lorenzo de El Escorial / El Escorial, enclave Patrimonio Mundial donde el complejo del Monasterio y el encanto de sus calles conservan intacto el sabor de la historia. Desde aquí, la carretera de A Coruña nos devuelve a Madrid. De camino, en el municipio de Hoyo de Manzanares, podemos visitar otro poblado visigodo: **La Cabilda**.

Para hacer más grata la experiencia recomendamos hacer noche en cualquiera de los

excelentes alojamientos que jalonan el recorrido.







Valle de los Neandertales. Yacimiento de la descubierta. Pinilla del Valle, Foto Javier Trueba

## Ruta 2. El valle escondido

De nuevo enfilamos hacia el norte de la Comunidad, esta vez hacia Buitrago del Lozoya con sus impresionantes murallas, imbuyéndonos de espíritu medieval que nos prepara para nuestra siguiente aventura. Camino a Buitrago, a apenas unos kilómetros, encontramos la **necrópolis medieval de Sieteiglesias**, un conjunto de enterramientos de los siglos IX-XI que fue utilizada hasta el siglo XV.

Cerca encontramos importantes restos de arquitectura militar de la Guerra Civil. **El frente del Agua** (Paredes de Buitrago) es un gran número de obras defensivas levantadas por la República para controlar el abastecimiento del agua.

Ponemos destino a Rascafría, Villa de Madrid, donde podemos visitar el Real Monasterio de

Santa María de El Paular de factura barroca y comprar un delicioso chocolate de elaboración local. Muy cerca, en Pinilla del Valle, nos aguarda un tesoro arqueológico: en el Valle Alto del río Lozoya se han descubierto restos humanos de neandertales y lo que parece ser un santuario asociado a un enterramiento de una niña. El conjunto ha sido bautizado como el **Valle de los Neandertales** y ofrece visitas guiadas a los yacimientos.

Ya de vuelta a la capital, os proponemos detenernos en **Talamanca del Jarama**, que conserva un puente romano, para contemplar evidencias del pasado musulmán de la región, como su recinto amurallado, declarado Bien de Interés Cultural, que se complementa con varias torres de vigilancia por la zona.



Necrópolis medieval de Sieteiglesias



Pátera de Titulcia (350 - 220 a.C.) Museo Arqueológico Regional. © MAR. Foto: Mario Torquemada

## Ruta 3. ¡Ave Complutum!

Esta vez nuestros pasos se dirigen hacia el este. La visita imprescindible para conocer el Madrid romano es la ciudad de **Complutum** (Alcalá de Henares), fundada en siglo I a.C. Visitándola podemos contemplar todos los edificios de una ciudad romana: el foro, la basílica civil, las termas, un mercado de abastos y lujosas viviendas privadas que reciben su nombre de las figuras de sus magníficos **mosaicos** o de sus pinturas murales: la Casa de Leda, la Casa de Baco, la de Los Cupidos, la de los Peces o la más espectacular de todas: la Casa de los Grifos. Ya en el extrarradio




Detalle de mosaico de la Casa de Hippolytus

de la ciudad nos encontramos la **Casa de Hippolytus**, con un espectacular mosaico que le da nombre y el yacimiento visitable del Encín.

Avanzamos en el tiempo: un paseo por el Parque de los Cerros de Alcalá a orillas del Henares, nos conducirá a la fortaleza islámica de **Alcalá la Vieja**. El hambre que nos despertará la caminata por este recurso natural de primer orden es la excusa perfecta para deleitarse con las famosas tapas que ofrece la ciudad. Con las fuerzas repuestas podremos adentrar-

nos por las callejuelas y monumentos renacentistas de esta localidad, declarada Patrimonio Mundial por la UNESCO.

No te puedes perder el **Museo Arqueológico Regional** de la Comunidad de Madrid, imprescindible para conocer la evolución histórica de nuestra región a través de sus restos materiales. A pocos metros podemos visitar el **Antiquarium y Paseo Arqueológico del Palacio Arzobispal** en el recinto amurallado de la ciudad de Alcalá de Henares.



Blockhaus 13

## Ruta 4. Vino e historia

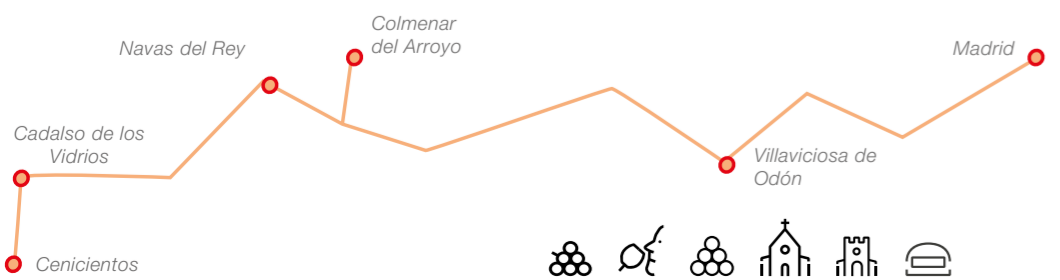
Al suroeste de la Comunidad también nos aguardan algunos vestigios de la historia de la región. Es, además, una importante zona vitícola, por lo que podemos asomarnos a alguna de las bodegas donde descansan vinos con denominación de origen de la Comunidad de Madrid. Ponemos rumbo a **Navas del Rey**, donde su castillo nos retrotrae a la época de la reconquista.

Desde Navas, estamos a un tiro de piedra de Cadalso de los Vidrios. En esta localidad podemos visitar la iglesia mudéjar y la necrópolis de **“La Mezquita”**, un conjunto de restos de una iglesia románico-mudéjar, un cementerio asociado, una torre destruida junto a los muros de la cabecera de la iglesia y los restos de un pórtico.

Ya de época contemporánea, es muy recomendable la visita al **Blockhaus 13** (Colmenar del Arroyo). Un impresionante búnker construido al acabar la Guerra civil que imita las construcciones de la II Guerra Mundial.

En Cenicientos, déjate sorprender ante la **Piedra Escrita**. Datado en el siglo II d.C., se trata de un santuario rupestre esculpido en piedra granítica con una inscripción romana en un lado, que fue retocada y transformada en época cristiana.

En el camino de vuelta, merece la pena hacer una parada en Villaviciosa de Odón, para ver el Castillo de **Calatalifa**.



## Ruta 5. Tierra de Castillos

Situado entre las dos Castillas, Madrid es hogar de numerosas fortalezas medievales por ser tierra de frontera durante la Edad Media. Nos encaminamos hacia **Villarejo de Salvánés**, Villa de Madrid donde nos recibirá la imponente torre de homenaje de su castillo, que en la actualidad alberga el Museo de los Tercios españoles.

De camino, podemos experimentar la Edad de Hierro Madrileña en el **hábitat carpetano de Miralrío** (Rivas –Vaciamadrid). En el siglo VIII a.C., los carpetanos, una etnia de los celtiberos, habitaban en el centro de la meseta, siempre cerca de algún río y en pequeños cerros fáciles de defender. Se dedicaban, básicamente, del pastoreo y la agricultura. Lo más interesante de este yacimiento son los restos de una casa, reconstruida para comprender como vivían.

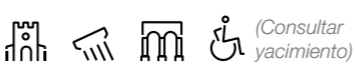
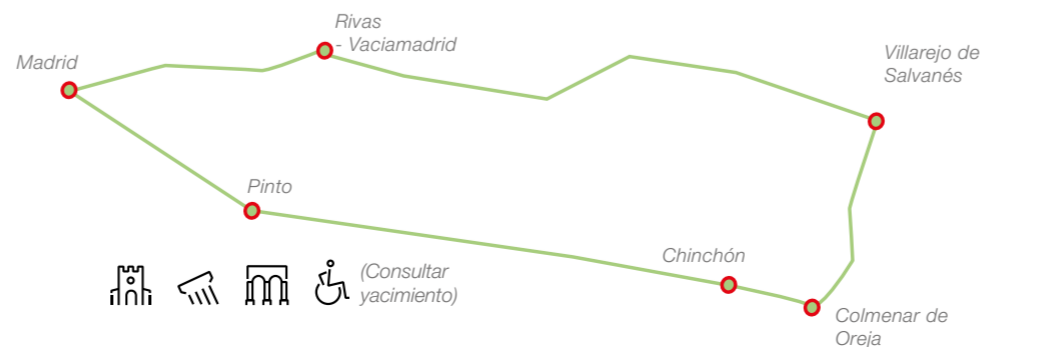
Tras Villarejo, nuestra siguiente parada es Colmenar de Oreja, Villa de Madrid ligada al cercano castillo de Oreja, donde podremos visitar el Museo Ulpiano Checa. El castillo es otro de los



Castillo de Villarejo de Salvánés

alicientes para visitar **Chinchón**, donde su Plaza Mayor, su gastronomía, su idilio con el cine o su famoso anís justifican de sobra la visita.

No olvides considerar en tu ruta la visita a **Arqueopinto**, un espacio didáctico de recreación de la arqueología madrileña para adultos, familias y niños.



Muralla árabe de Madrid

## Ruta 6. De Mayrit al cielo

La ciudad de Madrid (Mayrit) es de fundación medieval, y en su casco urbano hay yacimientos de enorme interés. Entre compras, salidas nocturnas, escapadas gastronómicas, museos y paseos por el Patrimonio Mundial del **Paisaje de la Luz**, hay que hacer hueco para descubrir sus tesoros arqueológicos.

El metro de Madrid no solo es el medio de transporte preferido para visitar la ciudad, también te llevará al pasado: en la céntrica Estación de Sol nos encontramos con los cimientos de la antigua **Iglesia del Buen Suceso**. Y en plena estación de metro de Ópera nos encontramos los restos de la antigua **Plazuela de los Caños del Peral**.

Madrid ofrece algunos rincones sorprendentes. El **templo de Debod** es auténtico templo egipcio que, con sus 2200 años, es el monumento más antiguo de la ciudad.

El **Museo Arqueológico Nacional** es de obligada visita. En él podrás admirar la Dama de Elche entre otros tesoros arqueológicos. También merece la pena una visita al **Museo de San Isidro**, donde vivió el patrón de la ciudad.



## Información de interés

- Navalvillar y Navalhija  
28770 Colmenar Viejo, Madrid
- Necrópolis de los Remedios  
Carr. Guadalupe, 5, 28794 Colmenar Viejo, Madrid
- Yacimiento del Rebollar  
Calle Madrid, 12B, 28413 El Boalo, Madrid
- Necrópolis de Sieteiglesias  
C. de la Iglesia, 1, 28753 Sieteiglesias, Madrid
- Centro de Interpretación del Frente del Agua  
C. de la Plazuela del Cura, 4, 28196, Paredes de Buitrago, Madrid
- El Valle de los Neandertales  
C. del Embalse, 11, 28749, Pinilla del Valle, Madrid.
- Complutum  
Cam. del Juncal, 28802, Alcalá de Henares, Madrid
- Iglesia mudéjar y necrópolis de la Mezquita  
Av. de Madrid, 1B, 28640 Cadalso de los Vidrios, Madrid
- Blockhaus 13  
28213 Colmenar del Arroyo, Madrid
- Yacimiento Carpetano de Miralrío  
C. de Marcial Lalanda, 1B, 28521, Rivas-Vaciamadrid, Madrid
- Arqueopinto  
C. Pablo Picasso, s/n, 28320 Pinto, Madrid
- Caños del Peral  
Metro Ópera, Pl. de Isabel II, 8, 28013 Madrid
- Templo de Debod  
C. de Ferraz, 1, 28008, Madrid
- Museo Arqueológico Nacional  
Calle de Serrano, 13, 28001, Madrid
- Museo Arqueológico Regional  
Pl. de las Bernardas, s/n, 28801, Alcalá de Henares, Madrid
- Museo de San Isidro  
Plaza de San Andrés, 1, 28005, Madrid

