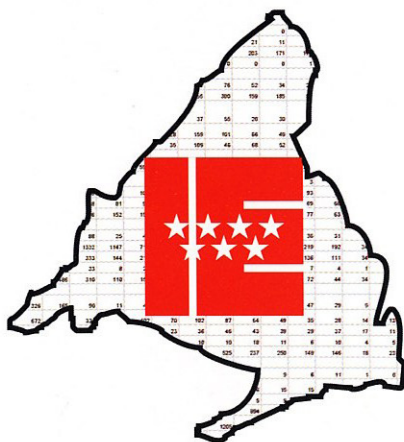


Directorio de Unidades
de Actividad Económica
de la Comunidad de Madrid
en gráficos

1998



Instituto de Estadística
CONSEJERIA DE HACIENDA

Comunidad de Madrid

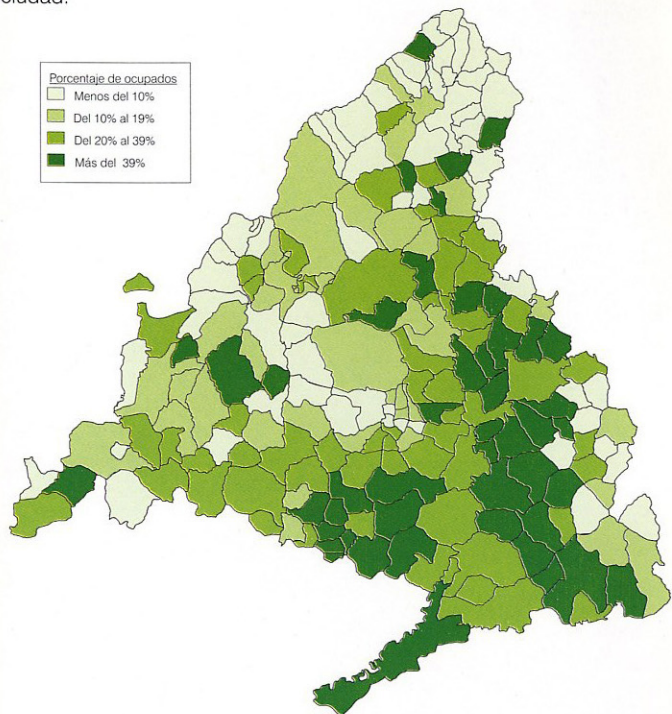
Unidades locales y ocupados por municipios

	Unidades Locales	Ocupados
TOTAL	208.326	1.474.682
Acebeda (La)	15	36
Ajalvir	313	2.617
Alameda del Valle	13	18
Alamo (El)	175	583
Alcalá de Henares	5.015	33.535
Alcobendas	3.275	33.335
Alcorcón	4.186	19.484
Aldea del Fresno	83	163
Algete	583	3.916
Alpedrete	141	540
Ambite	14	101
Anchuelo	29	62
Aranjuez	1.392	7.354
Arganda del Rey	1.859	15.115
Arroyomolinos	68	206
Atazar (El)	5	1.803
Batres	13	65
Becerril de la Sierra	106	235
Belmonte de Tajo	44	124
Berzosa del Lozoya	4	2
Berruero (El)	7	21
Boadilla del Monte	510	1.908
Boalo (El)	107	249
Braojos	15	13
Brea de Tajo	14	17
Brunete	161	589
Buitrago del Lozoya	91	310
Bustarviejo	107	286
Cabanillas de la Sierra	28	50
Cabrera (La)	98	301
Cadalso de los Vidrios	115	312
Camarma de Esteruelas	83	904
Campo Real	124	429
Canencia	24	45
Carabaña	49	68
Casarrubuelos	30	97
Cenicientos	71	120
Cercedilla	174	660
Cervera de Buitrago	10	20
Ciempozuelos	387	2.013
Cobaña	72	323
Colmenar del Arroyo	34	125
Colmenar de Oreja	247	675
Colmenarejo	106	278
Colmenar Viejo	1.134	4.598
Collado Mediano	103	294
Collado Villalba	1.608	7.368
Corpa	15	16
Coslada	2.482	16.168
Cubas de la Sagra	72	552
Chapinería	46	112
Chinchón	188	672
Daganzo de Arriba	226	2.129
Escorial (El)	250	776
Estremera	58	118
Fresnedilla de la Oliva	31	34
Fresno de Torote	20	52
Fuentelabrada	5.152	27.844
Fuente el Saz de Jarama	197	881
Fuentidueña de Tajo	45	131
Galapagar	512	1.406
Garganta de los Montes	24	42
Gargantilla del Lozoya	18	31
Gascones	10	32
Getafe	4.369	30.677
Griñón	229	1.583
Guadalix de la Sierra	112	210
Guadarrama	274	743
Hiruela (La)	2	3
Horcajo de la Sierra	4	37
Horcajuelo de la Sierra	5	7
Hoyo de Manzanares	120	306
Humanes de Madrid	1.393	9.923
Leganés	4.914	27.571
Loeches	171	1.009
Lozoya	32	553
Lozoyuela-Navas-Sieteiglesias	54	124
Madarcos	3	4
Madrid	132.967	1.019.465
Majadahonda	1.215	9.001
Manzanares el Real	114	276
Meco	154	965
Mejorada del Campo	891	4.479
Miraflores de la Sierra	173	483
Molar (El)	164	617
Molinos (Los)	96	279
Montejo de la Sierra	20	58
Moraleja de Enmedio	191	1.049
Moralzarzal	118	228

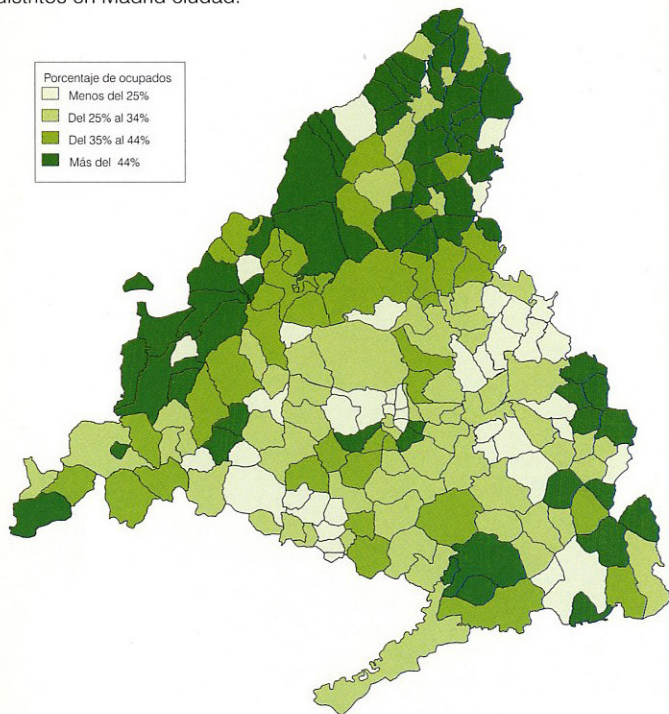
Unidades locales y ocupados por municipios

	Unidades Locales	Ocupados
Morata de Tajuña	163	686
Móstoles	5.065	21.304
Navacerrada	103	274
Navalafuente	18	38
Navalagamella	30	75
Navalcarnero	565	3.570
Navarredonda	3	4
Navas del Rey	77	235
Nuevo Baztán	58	158
Olmeda de las Fuentes	6	12
Orusco de Tajuña	24	37
Paracuellos de Jarama	416	2.587
Parla	1.816	6.253
Patones	23	62
Pedrezuela	43	104
Pelayos de la Presa	62	146
Perales de Tajuña	95	275
Pedrezuela de las Torres	25	39
Pinilla del Valle	11	14
Pinto	1.030	9.821
Piñuécar	3	5
Pozuelo de Alarcón	1.910	19.155
Pozuelo del Rey	15	35
Prádena del Rincón	2	1
Puebla de la Sierra	4	10
Puentes Viejas	2	2
Quijorna	20	34
Rascafría	102	360
Redueña	6	14
Ribatejada	16	46
Rivas-Vaciamadrid	627	4.401
Robledo de la Jara	2	3
Robledo de Chavela	117	246
Robregordo	5	13
Rozas de Madrid (Las)	1.681	12.056
Rozas de Puerto Real	18	46
San Agustín de Guadalix	173	2.145
San Fernando de Henares	1.449	11.186
San Lorenzo de El Escorial	488	1.796
San Martín de la Vega	451	2.298
San Martín de Valdeiglesias	315	1.077
San Sebastián de los Reyes	1.987	15.630
Santa María de la Alameda	39	59
Santorcaz	28	51
Santos de la Humosa (Los)	55	71
Serna del Monte (La)	6	12
Serranillos del Valle	31	98
Sevilla la Nueva	118	479
Somosierra	11	40
Soto del Real	160	402
Talamanca de Jarama	57	161
Tielmes	64	379
Titulcia	38	64
Torrejón de Ardoz	3.274	20.772
Torrejón de la Calzada	202	1.121
Torrejón de Velasco	75	257
Torrelaguna	120	317
Torrelodones	300	1.650
Torremocha de Jarama	20	64
Torres de la Alameda	153	785
Tres Cantos	879	12.584
Valdaracete	23	48
Valdeavero	25	55
Valdelaguna	24	39
Valdemarco	25	56
Valdemaqueda	21	57
Valdemorillo	178	562
Valdemoro	1.054	6.672
Valdeolmos-Alalparco	49	395
Valdepiélagos	21	25
Valdetorres de Jarama	64	161
Valdilecha	68	171
Valverde de Alcalá	13	96
Velilla de San Antonio	178	1.184
Vellón (El)	27	43
Venturada	30	70
Villaconejos	92	188
Villa del Prado	182	366
Villalbilla	181	727
Villamanrique de Tajo	25	34
Villamanta	73	153
Villamantilla	24	129
Villanueva de la Cañada	202	847
Villanueva del Pardillo	114	358
Villanueva de Perales	24	35
Villar del Olmo	18	31
Villarejo de Salvanés	285	1.394
Villaviciosa de Odón	600	2.651
Villavieja del Lozoya	9	14
Zarzalejo	41	124

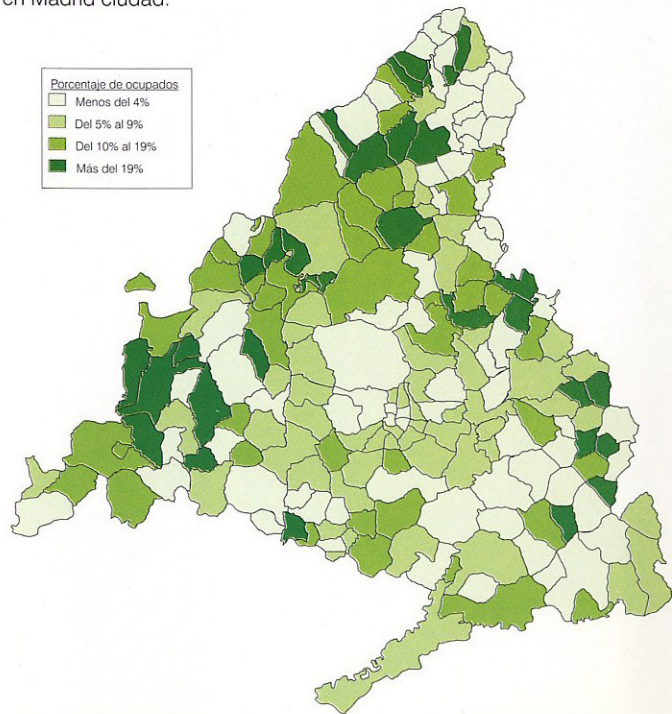
Porcentaje de **ocupados en industria** por municipios y distritos en Madrid ciudad.



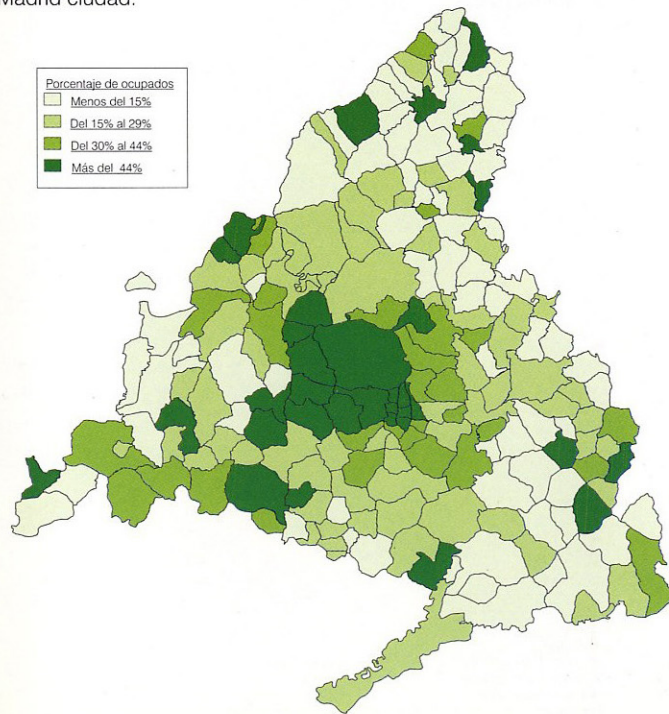
Porcentaje de **ocupados en comercio y hostelería** por municipios y distritos en Madrid ciudad.



Porcentaje de **ocupados en construcción** por municipios y distritos en Madrid ciudad.

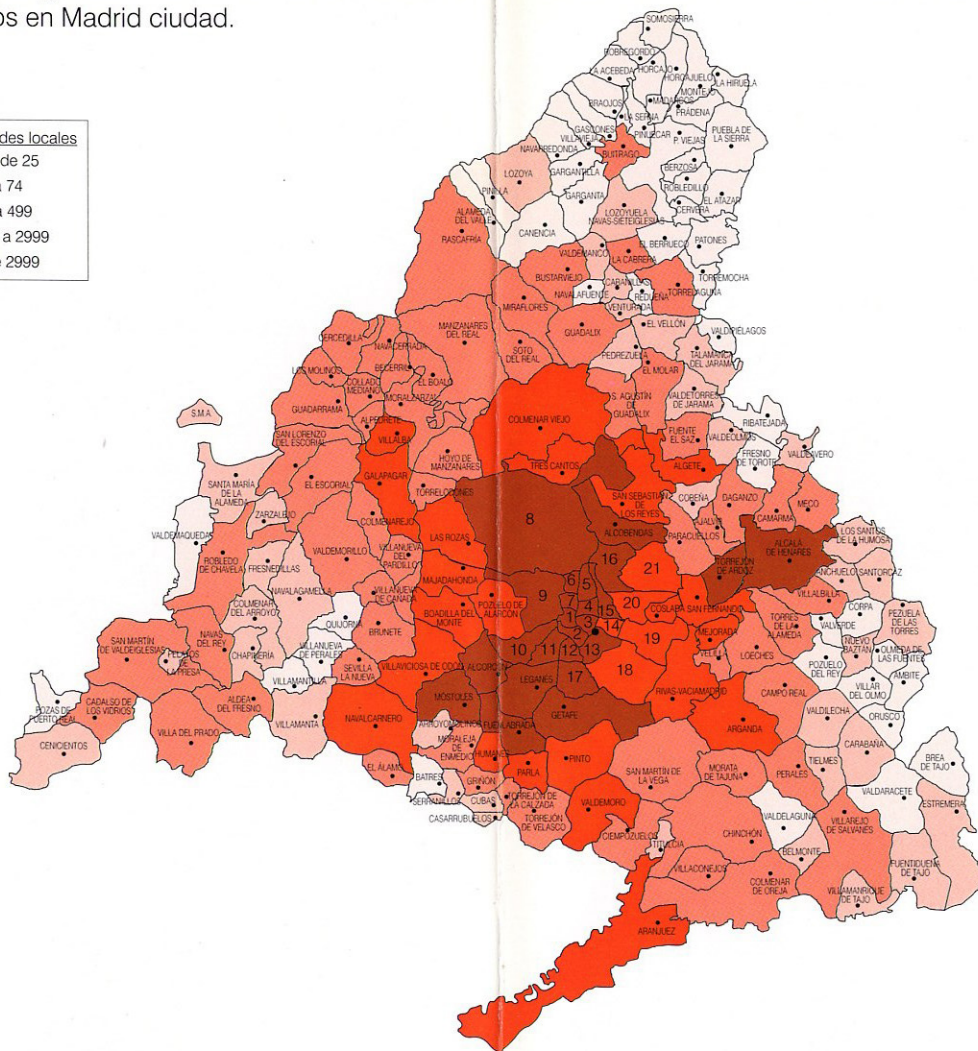


Porcentaje de **ocupados en servicios** por municipios y distritos en Madrid ciudad.



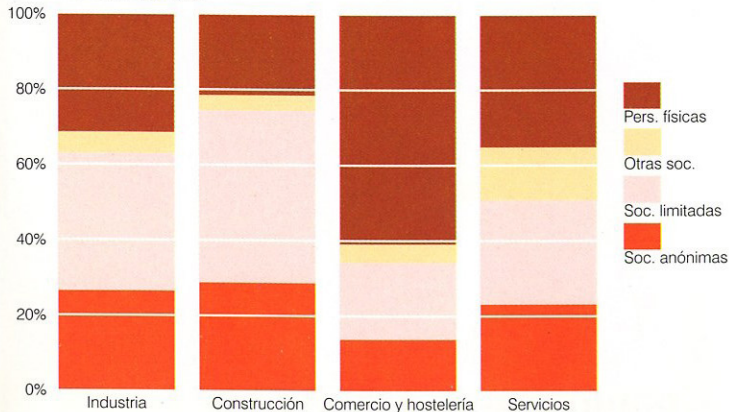
Distribución geográfica de las **unidades locales** de la Comunidad de Madrid en 1998.

Municipios y distritos en Madrid ciudad.

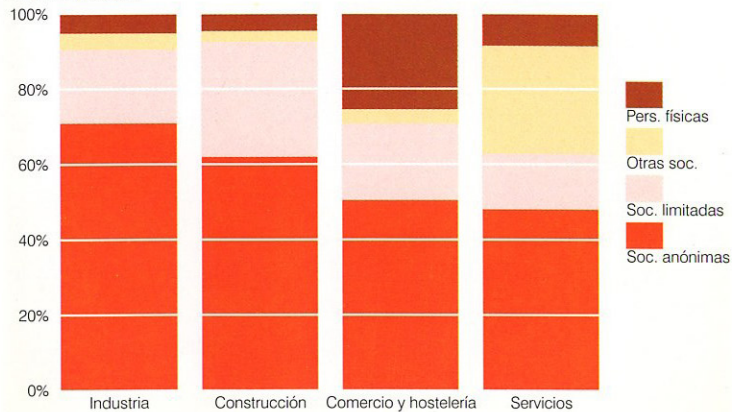


- DISTRITOS**
1. Centro
 2. Arganzuela
 3. Retiro
 4. Salamanca
 5. Chamartín
 6. Tetuán
 7. Chamberí
 8. Fuencarral-El Pardo
 9. Moncloa-Aravaca
 10. Latina
 11. Carabanchel
 12. Usera
 13. Puente de Vallecas
 14. Moratalaz
 15. Ciudad Lineal
 16. Hortaleza
 17. Villaverde
 18. Villa de Vallecas
 19. Vicálvaro
 20. San Blas
 21. Barajas

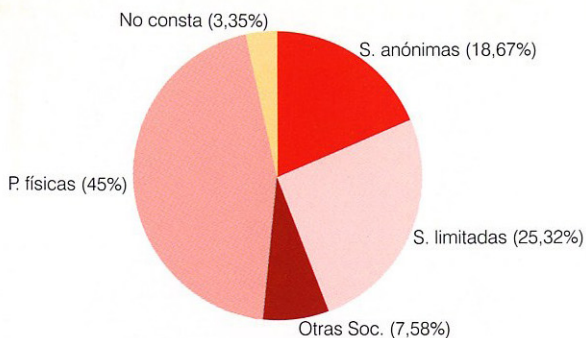
Porcentaje de unidades locales clasificados por sector de actividad según el tipo de unidad jurídica



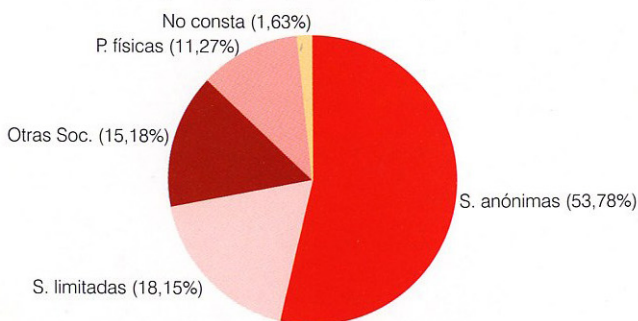
Porcentaje de ocupados clasificados por sector de actividad según el tipo de unidad jurídica



U. locales por tipo de unid. jurídica



Ocupados por tipo de unidad jurídica



El Instituto de Estadística actualiza anualmente el Directorio de Unidades Locales de la Comunidad de Madrid y publica de forma detallada los resultados y conclusiones con la misma periodicidad.

Si desea ampliar la información que se facilita en este folleto o solicitar directorios parciales (excepto personas físicas) por municipios, sectores de actividad, tipo de unidad jurídica, tamaño, fecha de inicio de la actividad, tipo de unidad local o combinaciones de estas variables, puede hacerlo dirigiéndose a:

Instituto de Estadística de la Comunidad de Madrid
Plaza de Chamberí nº 8, 5ª planta
28010 Madrid

Teléfono: 915 809 950
Fax: 915 809 979

Correo electrónico: iestadis@comadrid.es
Web: <http://www.comadrid.es/iestadis>

Nota: el concepto de "unidad local" es el utilizado por EUROSTAT (Oficina estadística de las comunidades europeas) y en la práctica, es equivalente al de "establecimiento".



Comunidad de Madrid

CONSEJERIA DE HACIENDA
Instituto de Estadística