

Indicadores Municipales de la Comunidad de Madrid. 2004



Instituto de Estadística
CONSEJERÍA DE ECONOMÍA
E INNOVACIÓN TECNOLÓGICA

Comunidad de Madrid



Instituto de Estadística Comunidad de Madrid



Información de todos y para todos.



Estadísticas
Generales



Estadísticas
Demográficas



Estadísticas
Económicas



Estudios
y Análisis



Metodología e
Infraestructura
Estadística



Datos en
Soporte
Informático

EL INSTITUTO DE ESTADÍSTICA DE LA COMUNIDAD DE MADRID es el órgano estadístico de la Administración Regional que nace con una clara vocación: **servir a los ciudadanos ofreciéndoles la estadística de interés para nuestra Comunidad**. Para dar a conocer esta información, utilizamos diferentes canales y formatos:

- Información al público presencial y a través de fax, teléfono y correo.
- Biblioteca de acceso abierto.
- Publicaciones en diferentes formatos: libros, CD Rom y disketes.
- A través de nuestra web: www.madrid.org/iestadis



Nomecalles

Nomenclátor y callejero oficial de la Comunidad de Madrid

Nomecalles es un buen ejemplo de lo que puede obtener a través de nuestra página web. Con esta sencilla aplicación **podrá visualizar y representar gráficamente la información de carácter territorial de la Comunidad de Madrid**: los callejeros y sus aproximaciones postales de todos los municipios así como la delimitación de las unidades de Nomenclátor (municipio, entidad de población, núcleo y sector urbano), el sectionado censal, los códigos postales y todos los puntos de interés asociados, incluso sobre fotografía aérea. Puede acceder directamente desde www.madrid.org/nomecalles

Sede:
Príncipe de Vergara, 108
28002 Madrid
Tel.: +34 - 91 580 25 40

Atención al público:
Pza. Chamberí, 8 Bajo
28010 Madrid
Tel.: +34 - 91 580 99 55

www.madrid.org/iestadis



Instituto de Estadística
CONSEJERÍA DE ECONOMÍA
E INNOVACIÓN TECNOLÓGICA

Comunidad de Madrid

Reg. 12285

25 FEB 2010

Indicadores Municipales de la Comunidad de Madrid. 2004



Instituto de Estadística
CONSEJERÍA DE ECONOMÍA
E INNOVACIÓN TECNOLÓGICA

Comunidad de Madrid

Equipo de trabajo: Pilar Alvir Pérez
Alejandro Castro Madrigal
Concha de la Grana Fernández
Asesoramiento técnico: Fernando del Castillo Cuervo-Arango

Edita: Consejería de Economía e Innovación Tecnológica
Instituto de Estadística de la Comunidad de Madrid
c/ Príncipe de Vergara, 108
28002 Madrid
e-mail: iestadis@madrid.org
Web: <http://www.madrid.org/iestadis>

ISBN: 84-451-2640-7
Depósito Legal: M. 21.740-2004
Tirada: 3.200 ejemplares
P.V.P.: 5 €
1ª Edición: Mayo 2004

Imprime: Lerko Print, S.A.

FE DE ERRATAS

Las páginas 36 a 38 comprenden la tabla "Recursos económicos de los hogares". Los datos que figuran en la columna "Empresarios con asalariados por 1.000 hab. 1996" han de sustituirse por estos otros:

| Empresarios con asalariados por 1.000 hab | 1996 | Empresarios con asalariados por 1.000 hab | 1996 | Empresarios con asalariados por 1.000 hab | 1996 |
|---|-------|--|-------|---|-------|
| Comunidad de Madrid | 14,04 | Coslada | 11,53 | Puentes Viejas | 10,58 |
| Municipio de Madrid | 13,23 | Cubas de la Sagra | 33,05 | Quijorna | 21,16 |
| Norte Metropolitano | 19,57 | Daganzo de Arriba | 24,39 | Rascafría | 23,28 |
| Este Metropolitano | 12,36 | Escorial (El) | 19,24 | Redueña | 7,14 |
| Sur Metropolitano | 9,63 | Estremera | 5,64 | Ribatejada | 11,32 |
| Oeste Metropolitano | 33,29 | Fresnedillas de la Oliva | 17,48 | Rivas-Vaciamadrid | 28,41 |
| Sierra Norte | 15,95 | Fresno de Torote | 36,59 | Robledo de la Jara | 24,10 |
| Nordeste Comunidad | 21,10 | Fuenlabrada | 9,46 | Robledo de Chavela | 12,62 |
| Sudeste Comunidad | 15,23 | Fuente el Saz de Jarama | 24,85 | Robregordo | 11,90 |
| Sudoeste Comunidad | 28,57 | Fuentidueña de Tajo | 1,73 | Fozas de Madrid (Las) | 32,18 |
| Sierra Sur | 13,50 | Galapagar | 22,82 | Fozas de Puerto Real | 0,00 |
| Sierra Central | 22,87 | Garganta de los Montes | 14,44 | San Agustín del Guadalix | 27,11 |
| Acebeda (La) | 20,00 | Gargantilla del Lozoya y Pinilla de Buitrago | 5,00 | San Fernando de Henares | 11,80 |
| Ajalvir | 28,38 | Gascones | 11,49 | San Lorenzo de El Escorial | 14,69 |
| Alameda del Valle | 26,67 | Getafe | 9,49 | San Martín de Valdeiglesias | 16,03 |
| Alamo (El) | 27,43 | Gniñón | 65,02 | San Martín de la Vega | 13,80 |
| Alcalá de Henares | 9,71 | Guadalupe de la Sierra | 13,97 | San Sebastián de los Reyes | 15,99 |
| Alcobendas | 20,03 | Guadarrama | 20,29 | Santa María de la Alameda | 9,29 |
| Alcorcón | 9,96 | Hiruela (La) | 0,00 | Santorcaz | 13,22 |
| Akeda del Fresno | 32,67 | Horcajo de la Sierra | 0,00 | Santos de la Humosa (Los) | 6,32 |
| Algete | 25,29 | Horcajuelo de la Sierra | 38,96 | Serna del Monte (La) | 32,97 |
| Alpedrete | 31,06 | Hoyo de Manzanares | 27,76 | Serranillos del Valle | 29,50 |
| Ambite | 0,00 | Humanes de Madrid | 7,95 | Sevilla la Nueva | 40,31 |
| Anchuelo | 22,22 | Leganés | 8,13 | Somosierra | 21,51 |
| Aranjuez | 13,56 | Loeches | 20,30 | Soto del Real | 27,84 |
| Aranda del Rey | 16,54 | Lozoya | 25,45 | Talamanca de Jarama | 24,93 |
| Arroyomolinos | 58,34 | Lozoyuela-Navas-Sieteiglesias | 5,49 | Tielmes | 4,46 |
| Atazar (El) | 0,00 | Madaroc | 0,00 | Titulcia | 10,43 |
| Batres | 45,37 | Madrid | 13,23 | Torrejón de Ardoz | 11,09 |
| Becerril de la Sierra | 27,28 | Majadahonda | 28,02 | Torrejón de Velasco | 15,92 |
| Belmonte de Tajo | 7,37 | Manzanares el Real | 29,00 | Torrejón de la Calzada | 32,15 |
| Berrueco (El) | 26,02 | Meco | 13,16 | Torrelaguna | 13,82 |
| Barzoza del Lozoya | 18,87 | Mejorada del Campo | 12,75 | Torrelodones | 35,84 |
| Boadilla del Monte | 49,98 | Miraflores de la Sierra | 16,03 | Torremocha de Jarama | 3,56 |
| Boalo (El) | 25,54 | Molar (El) | 17,81 | Torres de la Alameda | 15,02 |
| Braojos | 8,06 | Molinos (Los) | 15,08 | Tres Cantos | 22,35 |
| Brea de Tajo | 2,34 | Montejo de la Sierra | 18,66 | Valdaracete | 5,50 |
| Brunete | 22,66 | Moralaja de Enmedio | 39,48 | Valdeavero | 28,38 |
| Buitrago del Lozoya | 16,70 | Moralzarzal | 24,95 | Valdelaguna | 12,68 |
| Bustarviejo | 15,60 | Morata de Tajuña | 10,43 | Valdemanco | 20,22 |
| Cabanillas de la Sierra | 14,01 | Móstoles | 10,10 | Valdemaqueada | 8,97 |
| Cabrera (La) | 22,58 | Navacerrada | 24,21 | Valdemorillo | 36,21 |
| Cadalso de los Vidrios | 7,14 | Navalafuente | 12,92 | Valdemoro | 13,09 |
| Camarma de Esteruelas | 25,06 | Navalagamella | 18,09 | Valdeolmos-Alapardo | 33,67 |
| Campo Real | 19,49 | Navacamero | 12,59 | Valdepiélagos | 3,65 |
| Canencia | 4,62 | Navarredonda y San Mamés | 0,00 | Valdelos de Jarama | 12,51 |
| Carabaña | 14,22 | Navas del Rey | 18,38 | Valdilecha | 23,00 |
| Casarrubuelos | 27,45 | Nuevo Baztán | 39,26 | Valverde de Alcalá | 8,33 |
| Cenicientos | 1,86 | Olmeda de las Fuentes | 23,44 | Velilla de San Antonio | 17,19 |
| Cercedilla | 13,78 | Orusco de Tajuña | 5,18 | Vellón (El) | 9,91 |
| Cervera de Buitrago | 21,74 | Paracuellos de Jarama | 36,87 | Venturada | 30,43 |
| Chapinería | 10,58 | Parla | 6,63 | Villa del Prado | 9,57 |
| Chinchón | 14,48 | Patones | 10,03 | Villacoñeja | 8,01 |
| Ciempozuelos | 12,61 | Pedrezuela | 27,11 | Villaalbilla | 56,21 |
| Cobeña | 35,85 | Pelayos de la Presa | 25,13 | Villamanrique de Tajo | 2,00 |
| Collado Mediano | 32,98 | Perales de Tajuña | 10,78 | Villamanta | 19,77 |
| Collado Villalba | 16,54 | Pezuela de las Torres | 17,06 | Villamantilla | 13,29 |
| Colmenar Viejo | 18,36 | Pinilla del Valle | 13,42 | Villanueva de Perales | 7,92 |
| Colmenar de Oreja | 7,94 | Pinto | 13,55 | Villanueva de la Cañada | 38,81 |
| Colmenar del Arroyo | 29,37 | Piñueca-Gandullas | 0,00 | Villanueva del Pardillo | 26,89 |
| Colmenarejo | 29,71 | Pozuelo de Alarcón | 39,54 | Villar del Olmo | 24,02 |
| Corpa | 18,67 | Pozuelo del Rey | 29,56 | Villarejo de Salvanés | 9,30 |
| | | Prádena del Rincón | 10,20 | Villaviciosa de Odón | 53,70 |
| | | Puebla de la Sierra | 0,00 | Villavieja del Lozoya | 12,27 |
| | | | | Zarzalejo | 10,38 |

Índice

| | |
|---|----|
| Presentación | 7 |
| Principales conceptos | 9 |
| Fuentes | 15 |
| Zonificación estadística NUTS 4 de la Comunidad de Madrid | 17 |
| Localización de municipios y mapa guía | 20 |

Indicadores Municipales

| | |
|--|----|
| Población..... | 24 |
| Mercado de trabajo | 32 |
| Recursos económicos de los hogares..... | 36 |
| Educación, formación e investigación..... | 42 |
| Relaciones y participación social | 46 |
| Urbanismo, vivienda y construcción | 54 |
| Industria y energía | 58 |
| Comercio, turismo y otros servicios..... | 62 |
| Macromagnitudes, sector público y equipamiento municipal | 66 |
| Otros indicadores | 70 |

Presentación

Es para mí una satisfacción presentar esta nueva edición de Indicadores Municipales, que a partir de ahora tendrá periodicidad anual.

Este trabajo se enmarca dentro de las llamadas estadísticas de síntesis, que intentan dar de forma resumida y comparativa una visión global de la realidad socioeconómica de la región, en este caso de su diversidad territorial.

Dentro del objetivo general de promover y difundir las estadísticas de interés para la región, esta publicación pretende acercar al lector el conocimiento más detallado de la información a niveles de aproximación territorial inferiores a la Comunidad Autónoma, presentando su realidad económica y social, a través de tablas y mapas, a escala municipal y de zonas estadísticas. Es evidente, que para conocer la región donde vivimos, lo más sencillo es comenzar por el municipio de residencia y su situación relativa frente a otros.

Los múltiples datos a este nivel que ha ido reuniendo el Instituto de Estadística a lo largo de estos años, no se pueden resumir en un solo volumen; por ello el Instituto tiene implantado un Banco de Datos Municipal, integrado dentro del Banco de Datos Estructurales, que permite incorporar y consultar un elevado número de series organizadas por temas y que abarcan desde 1985 hasta el último año disponible, constituyendo una primera fuente de referencia para el estudio posterior de temas monográficos. El uso de las nuevas tecnologías de difusión (CD, DVD, Internet, correo electrónico...) posibilita abrir nuevas vías de acceso de la ingente información almacenada en estos Bancos; así, el Instituto de Estadística pone a disposición de todos sus usuarios esta información en Internet a través de su site «GA-Zeta Estadística»⁽¹⁾.

Esperando haber acertado en nuestro objetivo y que encuentre una favorable acogida, agradeceremos cualquier comentario, sugerencia o crítica que pueda redundar en la mejora de sucesivas ediciones y adecuación a las necesidades reales del usuario. También aprovechamos para agradecer las facilidades que nos han dado los diversos organismos para la recopilación y validación de esta información y, muy especialmente, destacar a los «sufridos» informantes originales, sin los que no sería posible ninguna estadística.

Fernando Merry del Val
CONSEJERO DE ECONOMÍA E
INNOVACIÓN TECNOLÓGICA

⁽¹⁾ <http://www.madrid.org/iestadis/>

Principales conceptos

Población

La población utilizada para hallar los indicadores ha sido la población de referencia a 1 de Julio salvo que se indique que se ha utilizado la de 1 de Enero.

Población de derecho: Personas residentes en el municipio (presentes ó ausentes) a fecha 1 de Enero.

Población de referencia: Población en distintos momentos del año, cuyo fin es facilitar la estimación de indicadores que utilicen como denominador la población. Se han establecido cuatro momentos del año: a 1 de enero, a 1 de abril, a 1 de julio y a 1 de octubre. La del 1 de julio es la calculada a mitad de año, indicada especialmente para las informaciones de flujo, correspondiente a años naturales.

Tasa bruta de natalidad: Nacidos por cada 1.000 habitantes.

Tasa de feminidad: Es el resultado de dividir la población femenina entre la población masculina.

Tasa de mortalidad: Defunciones por cada 1.000 habitantes.

Tasa de nupcialidad: Matrimonios por cada 1.000 habitantes.

Índice de infancia: Porcentaje de la población comprendida entre 0 y 14 años y la población total.

Índice de dependencia: Es el porcentaje entre, la población menor de 15 años más la población mayor de 64 años, y la población de 15 a 64 años.

Porcentaje de nacimientos de madres extranjeras: Es el resultado de dividir los nacimientos habidos de madres extranjeras entre los nacimientos totales.

Crecimiento relativo de la población: Es la variación relativa de la población de un año (t-1) a otro (t). La población utilizada es a fecha 1 de Enero.

Crecimiento vegetativo por 1.000 habitantes: Es el número de nacimientos menos el número de defunciones por cada 1.000 habitantes.

Nacimientos: Número de niños nacidos vivos independientemente del número de horas que vivan.

Defunciones: Número de fallecidos, incluidos los que mueren en sus primeras 24 horas de vida.

Tasa de migración: Saldo migratorio por cada 1.000 habitantes.

Saldo migratorio: Inmigración-Emigración.

Inmigrante: Persona que llega a un municipio, donde establece su residencia.

Emigrante: Persona que deja su municipio de residencia para instalarse en otro.

Mercado de trabajo

Porcentaje de Paro registrado: Parados registrados en las oficinas del Instituto Nacional de Empleo (INEM), a 31 de marzo, por cada 100 habitantes.

Paro registrado: Personas con demandas de empleo pendientes el último día del mes, exceptuando: los trabajadores ocupados, los trabajadores sin disponibilidad inmediata o en

situación incompatible, trabajadores que demandan exclusivamente algunos empleos y trabajadores eventuales agrarios perceptores del subsidio especial de desempleo.

Afiliados a la Seguridad Social por 1.000 habitantes: Trabajadores afiliados a la Seguridad Social en todos los regímenes por cada 1.000 habitantes.

Tasa de actividad femenina: Es el cociente entre las mujeres activas de 16 y más años y el total de población femenina de 16 y más años y multiplicado por 100.

Población activa: Está integrada por las personas que tienen 16 ó más años y que:

- Forman parte de la mano de obra dedicada a la producción de bienes y servicios (población ocupada).
- Estando disponible para ello, buscan un empleo remunerado.

Porcentaje de ocupados en el sector agrario: Es el resultado de dividir los ocupados en agricultura y pesca sobre el total de ocupados.

Porcentaje de ocupados en el sector de servicios: Es el resultado de dividir los ocupados en el sector de servicios sobre el total de ocupados.

Ocupados en el sector de servicios: Es el resultado de sumar los ocupados en las ramas: Comercio y reparación vehículos a motor, Hostelería, Transporte, almacenamiento y comunicaciones, Intermediación financiera, Actividades inmobiliarias y de alquiler y servicios empresariales, Administración pública, defensa y seguridad social, Educación, Actividades sanitarias y veterinarias, Otras actividades sociales y de servicios, Hogares que emplean personal doméstico, Organismos extraterritoriales.

Evolución del porcentaje de paro registrado: Es la variación del porcentaje de paro registrado de un año (t-1) a otro (t). Se obtiene: $((\text{Paro registrado (t)}/\text{Población (t)}) - (\text{Paro registrado (t-1)}/\text{Población (t-1)})) * 100$. La población utilizada es a fecha 1 de Enero.

Recursos económicos de los hogares

Indicador de renta disponible bruta municipal per cápita: Es el resultado de dividir el Indicador de renta disponible bruta municipal entre la población.

Renta disponible bruta municipal: Representa la renta primaria total recibida por los residentes, más o menos las transferencias corrientes con el exterior.

IRPF. Porcentaje de la renta del trabajo: Porcentaje de los rendimientos de trabajo sobre el total de rendimientos.

Directivos y técnicos no agrarios por 1.000 habitantes: Es el resultado de dividir los directivos y técnicos no agrarios entre la población de 15 años y más y multiplicarlo por 1.000.

Directivos y técnicos no agrarios: Es el resultado de sumar el número de personas cuya condición socioeconómica es: Directores gerentes no agrarios, profesionales técnicos cuenta ajena, profesionales excluidos administración pública.

Obreros por 1.000 habitantes: Es el resultado de dividir los obreros entre la población de 15 años y más y multiplicarlo por 1.000.

Obreros: Es el resultado de sumar el número de personas cuya condición socioeconómica es: Contraмаestres y capataces no agrarios, operarios cualificados especializados no agrarios.

Empresarios con asalariados por 1.000 habitantes: Es el resultado de dividir los empresarios con asalariados entre la población de 15 años y más y multiplicarlo por 1.000.

Empresarios con asalariados: Es el resultado de sumar la condición socioeconómica de: Empresarios agrarios con asalariados, Empresarios no agrarios con asalariados.

Evolución del indicador de renta disponible bruta municipal per cápita frente a la media regional: Se obtiene del indicador resultante de comparar el indicador de renta disponible bruta municipal con la media de la Comunidad de Madrid en los años de referencia.

Educación, formación e investigación

Alumnos no universitarios entre población de 0-19 años: Es el cociente entre total de alumnos no universitarios que estudian en el municipio y la población de 0 a 19 años y multiplicado por 100. La población utilizada es a fecha 1 de Enero.

Alumnos por profesor: Es el cociente entre el total de alumnos no universitarios y el total de profesores no universitarios.

Profesorado: Se considera a todo el personal que ejerce la docencia en el centro docente dentro del horario escolar. No se incluye el personal docente que interviene exclusivamente en actividades complementarias extraescolares.

Centros escolares por 10.000 habitantes: Es el número de centros escolares por cada 10.000 habitantes. La población utilizada es a fecha 1 de Enero.

Centro escolar: Es todo centro creado o autorizado para impartir al menos una de las enseñanzas no universitarias. No se consideran centros escolares las residencias escolares sin unidades escolares ni los centros de peluquería y estética autorizados para impartir exclusivamente el área tecnológica-práctica de Formación Profesional de la rama de «Peluquería y Estética».

Alumnos por unidades escolares: Es el resultado de dividir el total de alumnos no universitarios entre las unidades escolares.

Unidad escolar: Colectivo formado por alumnos del mismo o de diferentes grados y niveles que reciben enseñanza conjuntamente a lo largo del año académico.

Porcentaje de población con estudios universitarios: Es el cociente entre la población con estudios universitarios y la población de 20 y más años.

Población con estudios universitarios: Es el resultado de sumar: la población con estudios universitarios de 3º grado-1 ciclo universitario, universitarios de 3º grado-2 ciclo universitario, universitarios de 3º grado-3º ciclo universitario.

Porcentaje de población sin estudios: Es el cociente entre la población sin estudios y la población de 10 años y más.

Porcentaje de población con estudios primarios: Es el cociente entre la población con estudios primarios y la población de 10 años y más.

Población con estudios primarios: Se refiere a la población con estudios de 1º grado.

Relaciones y participación social

Porcentaje de votos obtenidos por los partidos políticos: Es el resultado de dividir los votos a los diferentes partidos políticos entre el total de votos a candidaturas.

Porcentaje de abstención: Es el resultado de dividir el número de abstenciones entre los electores.

Presupuesto municipal destinado a cooperación al desarrollo por 100.000 habitantes: Es el presupuesto que cada ayuntamiento destina para el concepto cooperación al desarrollo por cada 100.000 habitantes.

Urbanismo, vivienda y construcción

Porcentaje de suelo urbano: Es el cociente entre el suelo urbano y el total de suelo.

Suelo urbano: Es el suelo que dentro de un término municipal se encuentra urbanizado.

Total suelo: Es el resultado de sumar los diferentes planeamientos del suelo: suelo urbano, suelo urbanizable, sistemas generales, suelo no urbanizable común y suelo especial protegido.

Porcentaje de suelo urbanizable: Es el resultado de dividir el suelo urbanizable entre el total de suelo.

Suelo urbanizable: Es el suelo que es susceptible de ser urbanizado, de acuerdo con los planeamientos vigentes de cada municipio.

Valor catastral por unidad urbana: Es el resultado de dividir el valor catastral urbano entre las unidades urbanas.

Unidad urbana: Todo inmueble con una relación de propiedad perfectamente delimitada a efectos fiscales.

Porcentaje de viviendas principales: Es el resultado de dividir las viviendas principales entre el total de viviendas familiares.

Vivienda principal: Una vivienda familiar se considera principal cuando es utilizada toda o la mayor parte del año como residencia habitual de una o más personas.

Vivienda familiar: Está formada por las viviendas ocupadas, que a su vez se dividen en principales y secundarias, y las viviendas desocupadas.

Porcentaje de viviendas secundarias: Es el resultado de dividir las viviendas secundarias entre el total de viviendas familiares.

Vivienda secundaria: Una vivienda familiar se considera secundaria cuando es utilizada solamente parte del año, de forma estacional, periódica o esporádica y no constituye la residencia habitual de una o más personas.

Industria y energía

Energía eléctrica facturada per cápita: Es el resultado de dividir la energía eléctrica facturada entre el total de población.

Unidades locales del sector industrial por 1.000 habitantes: El número de unidades locales, cuya actividad principal está encuadrada en la sección D de la CNAE-93, por cada 1.000 habitantes. La población utilizada es a fecha 1 de Enero.

Unidad local: Se corresponde con una empresa o parte de una empresa, sita en un lugar delimitado topográficamente. El concepto de unidad local es más amplio que el tradicional de «establecimiento» recogiendo otro tipo de situaciones en las que la vinculación de las actividades a «un lugar delimitado topográficamente» no es tan directa.

Ocupados en el sector industrial por 1.000 habitantes: El número de ocupados en unidades locales, cuya actividad principal está encuadrada en la sección D de la CNAE-93, por cada 1.000 habitantes. La población utilizada es a fecha 1 de Enero.

Antigüedad media de las unidades locales del sector industrial: Se contabiliza desde el año de inicio de la actividad de las unidades locales, cuya actividad principal está encuadrada en la sección D de la CNAE-93.

Tamaño medio de las unidades locales del sector industrial: Es el resultado de dividir los ocupados entre las unidades locales, cuya actividad principal está encuadrada en la sección D de la CNAE-93.

Densidad industrial: Valor añadido generado por el sector industrial por habitante. La población utilizada es a fecha 1 de Enero.

Comercio, turismo y otros servicios

Ocupados en el sector de comercio al por mayor por 1.000 habitantes: El número de ocupados en unidades locales, cuya actividad principal está encuadrada en la división 51 de la CNAE-93, por cada 1.000 habitantes.

Ocupados en el sector de comercio al por menor por 1.000 habitantes: El número de ocupados en unidades locales, cuya actividad principal está encuadrada en la división 52 de la CNAE-93, por cada 1.000 habitantes.

Ocupados en el sector de servicios a empresas por 1.000 habitantes: El número de ocupados en unidades locales, cuya actividad principal está encuadrada en las divisiones 72, 73 y 74 de la CNAE-93, por cada 1.000 habitantes.

Ocupados en el sector de hostelería por 1.000 habitantes: El número de ocupados en unidades locales, cuya actividad principal está encuadrada en la sección H de la CNAE-93, por cada 1.000 habitantes.

Ocupados en el sector de servicios sociales por 1.000 habitantes: El número de ocupados en unidades locales, cuya actividad principal está encuadrada en la sección O de la CNAE-93, por cada 1.000 habitantes.

Unidades locales de los sectores: comercio al por mayor, comercio al por menor, servicios a empresas, hostelería y servicios sociales, por 10.000 habitantes: El número de unidades locales de los sectores anteriormente mencionados por cada 10.000 habitantes.

Unidad local: Se corresponde con una empresa o parte de una empresa, sita en un lugar delimitado topográficamente. El concepto de unidad local es más amplio que el tradicional de «establecimiento» recogiendo otro tipo de situaciones en las que la vinculación de las actividades a «un lugar delimitado topográficamente» no es tan directa.

Macromagnitudes, sector público y equipamiento municipal

Producto municipal bruto per cápita: Mide el valor añadido obtenido como media por cada residente.

Oficinas bancarias por 1.000 habitantes: El número total de oficinas bancarias por cada 1.000 habitantes.

Oficina bancaria: Comprende oficinas y sucursales de bancos, cajas de ahorro y cooperativas de crédito.

Base imponible urbana por recibo: Es el cociente entre la base imponible del impuesto de bienes inmuebles de naturaleza urbana y los recibos.

Base imponible urbana: Está constituida por el valor catastral de los bienes inmuebles de naturaleza urbana.

Recibos: Se contabilizan como recibos todas aquellas unidades urbanas que no gozan de ningún tipo de exención fiscal.

Cuota líquida del IRPF por declarante: Es el resultado de dividir la cuota líquida del IRPF entre el número de declarantes.

Cuota líquida del IRPF: Es el resultado de aplicar a la cuota íntegra (tipo de impuesto por la base) las deducciones permitidas por la ley reguladora del impuesto.

Porcentaje de ocupados en el sector público: Es el resultado de dividir los ocupados en el sector público sobre el total de ocupados.

Ocupados en el sector público: Los ocupados en la administración pública, defensa y seguridad social.

Centros de salud por 10.000 habitantes: El número de centros de salud (centros de salud y consultorios locales) por cada 10.000 habitantes. La población utilizada es a fecha 1 de Enero.

Bibliotecas públicas: Comprende las bibliotecas municipales en régimen de convenio con la Comunidad de Madrid y las dependientes del Ayuntamiento de Madrid (Municipales, Histórica y Musical).

Instalaciones deportivas: Incluye, las instalaciones deportivas del Consejo Superior de Deportes, de las Fuerzas Armadas y de Seguridad, de la Administración Central, de la Comunidad Autónoma, del Ayuntamiento, de las federaciones deportivas y clubes de aso-

ciaciones deportivas. No incluye, las instalaciones deportivas de las escuelas públicas, de los institutos públicos, de los centros universitarios públicos, de las entidades no lucrativas, de las Instituciones religiosas, de las empresas no deportivas, de edificios residenciales privados, de complejos turísticos privados y complejos deportivos privados.

Otros indicadores

Extensión: Es la superficie en Km².

Volumen de agua facturado per cápita: m³ de agua facturado por habitante.

Turismos por 1.000 habitantes: El total de automóviles de turismo por cada 1.000 habitantes.

Líneas de teléfono por 1.000 habitantes: El número de líneas telefónicas de telefonía fija por cada 1.000 habitantes.

Unidades ganaderas por habitante: Es el resultado de dividir las unidades ganaderas entre el total de población.

Unidad ganadera: Los datos de ganadería se expresan en número de cabezas o en unidades ganaderas (UG), que se obtienen aplicando un coeficiente a cada especie y tipo, para agregar a una unidad común diferentes especies.

Densidad de población: Número medio de habitantes por cada Km² de extensión.

Fuentes

Población

- Padrón Municipal de Habitantes. INE.
- Estadística del Movimiento Natural de la Población de la Comunidad de Madrid. Instituto de Estadística de la Comunidad de Madrid.
- Estadística del Movimiento Migratorio de la Comunidad de Madrid. Instituto de Estadística de la Comunidad de Madrid.

Mercado de trabajo

- Estadística de Empleo. INEM. Ministerio de Trabajo y Asuntos Sociales.
- Tesorería General de la Seguridad Social. Ministerio de Sanidad y Consumo.
- Estadística de Población de la Comunidad de Madrid 1996. Instituto de Estadística de la Comunidad de Madrid.
- Padrón Municipal de Habitantes. INE.

Recursos económicos de los hogares

- Indicador de Renta Disponible Bruta Municipal. Instituto de Estadística de la Comunidad de Madrid.
- Agencia Estatal de Administración Tributaria. Ministerio de Hacienda.
- Estadística de Población de la Comunidad de Madrid 1996. Instituto de Estadística de la Comunidad de Madrid.

Educación, formación e investigación

- Servicio de Estudios y Planificación Administrativa. Consejería de Educación.
- Padrón Municipal de Habitantes. INE.
- Estadística de Población de la Comunidad de Madrid 1996. Instituto de Estadística de la Comunidad de Madrid.

Relaciones y participación social

- Informática y Comunicaciones de la Comunidad de Madrid (ICM).
- Subdirección General de Política Interior y Procesos Electorales. Ministerio del Interior.
- Dirección General de Inmigración, Cooperación al Desarrollo y Voluntariado. Consejería de Familia y Servicios Sociales.

Urbanismo, vivienda y construcción

- Dirección General de Urbanismo y Planificación Regional. Consejería de Transportes e Infraestructuras.
- Estadística Básica por Municipios. Catastro Inmobiliario Urbano. Dirección General del Catastro. Ministerio de Hacienda.

- Estadística de Población de la Comunidad de Madrid 1996. Instituto de Estadística de la Comunidad de Madrid.

Industria y energía

- Iberdrola, S.A.
- Unión Eléctrica-Fenosa, S.A.
- Endesa.
- Padrón Municipal de Habitantes. INE.
- Directorio de Unidades de Actividad Económica de la Comunidad de Madrid. Instituto de Estadística de la Comunidad de Madrid.
- Estimación de las Cuentas Municipales de la Industria Manufacturera Madrileña 1997. Instituto de Estadística de la Comunidad de Madrid.

Comercio, turismo y otros servicios

- Directorio de Unidades de Actividad Económica de la Comunidad de Madrid. Instituto de Estadística de la Comunidad de Madrid.
- Padrón Municipal de Habitantes. INE.

Macromagnitudes, sector público y equipamiento municipal

- Estimación del Producto Municipal Bruto 1996. Instituto de Estadística de la Comunidad de Madrid.
- Padrón Municipal de Habitantes. INE.
- Guía de la Banca, Cooperativas de Crédito y Cajas de Ahorro. Editorial Maestre Edibán.
- Impuesto sobre Bienes Inmuebles de Naturaleza Urbana. Dirección General del Catastro. Ministerio de Hacienda.
- Agencia Estatal de Administración Tributaria. Ministerio de Hacienda.
- Estadística de Población de la Comunidad de Madrid 1996. Instituto de Estadística de la Comunidad de Madrid.
- Dirección General de Planificación Sanitaria. Consejería de Sanidad y Consumo.
- Estadística de Bibliotecas. Dirección General de Archivos, Museos y Bibliotecas. Consejería de Cultura y Deportes.
- Consejo Superior de Deportes.

Otros indicadores

- Consejería de Transportes e Infraestructuras.
- Memoria e Información Técnica. Canal de Isabel II.
- Padrón Municipal de Habitantes. INE.
- Dirección General de Tráfico. Ministerio del Interior.
- Telefónica de España, S.A.
- Censo Agrario. INE.

Zonificación estadística NUTS 4 de la Comunidad de Madrid

| Código NUTS 4 | Literal NUTS 4 | Código del municipio | Literal del municipio |
|---------------|---------------------|----------------------|--|
| 01 | Municipio de Madrid | 0796 | Madrid |
| 02 | Norte Metropolitano | 0066 | Alcobendas |
| | | 0091 | Algete |
| | | 0416 | Cobeña |
| | | 0455 | Colmenar Viejo |
| | | 1296 | San Agustín del Guadalix |
| | | 1343 | San Sebastián de los Reyes |
| | | 9036 | Tres Cantos |
| 03 | Este Metropolitano | 0029 | Ajalvir |
| | | 0053 | Alcalá de Henares |
| | | 0148 | Arganda del Rey |
| | | 0493 | Coslada |
| | | 0843 | Mejorada del Campo |
| | | 1049 | Paracuellos de Jarama |
| | | 1230 | Rivas-vaciamadrid |
| | | 1300 | San Fernando de Henares |
| | | 1489 | Torrejón de Ardoz |
| | | 1678 | Velilla de San Antonio |
| 04 | Sur Metropolitano | 0072 | Alcorcón |
| | | 0133 | Aranjuez |
| | | 0409 | Ciempozuelos |
| | | 0587 | Fuenlabrada |
| | | 0650 | Getafe |
| | | 0730 | Humanes de Madrid |
| | | 0745 | Leganés |
| | | 0920 | Móstoles |
| | | 1065 | Parla |
| | | 1132 | Pinto |
| | | 1322 | San Martín de la Vega |
| | | 1610 | Valdemoro |
| 05 | Oeste Metropolitano | 0225 | Boadilla del Monte |
| | | 0262 | Brunete |
| | | 0474 | Collado Villalba |
| | | 0611 | Galapagar |
| | | 0724 | Hoyo de Manzanares |
| | | 0800 | Majadahonda |
| | | 1150 | Pozuelo de Alarcón |
| | | 1277 | Rozas de Madrid (Las) |
| | | 1527 | Torrelodones |
| | | 1760 | Villanueva de la Cañada |
| | | 1816 | Villaviciosa de Odón |
| 06 | Sierra Norte | 0014 | Acebeda (La) |
| | | 0035 | Alameda del Valle |
| | | 0164 | Atazar (El) |
| | | 0203 | Berzosa del Lozoya |
| | | 0210 | Berrueco (El) |
| | | 0246 | Braojos |
| | | 0278 | Buitrago del Lozoya |
| | | 0284 | Bustarviejo |
| | | 0297 | Cabanillas de la Sierra |
| | | 0301 | Cabrera (La) |
| | | 0344 | Canencia |
| | | 0395 | Cervera de Buitrago |
| | | 0626 | Garganta de los Montes |
| | | 0632 | Gargantilla del Lozoya y Pinilla de Buitrago |
| | | 0647 | Gascones |
| | | 0679 | Guadalix de la Sierra |
| | | 0698 | Hiruela (La) |

Zonificación estadística NUTS 4 de la Comunidad de Madrid

| Código NUTS 4 | Literal NUTS 4 | Código del municipio | Literal del municipio |
|---------------|--------------------|----------------------|-------------------------------|
| | | 0702 | Horcajo de la Sierra |
| | | 0719 | Horcajuelo de la Sierra |
| | | 0761 | Lozoya |
| | | 9015 | Lozoyuela-Navas-Sieteiglesias |
| | | 0783 | Madarcos |
| | | 0881 | Montejo de la Sierra |
| | | 0941 | Navalafuente |
| | | 0973 | Navarredonda y San Mamés |
| | | 1071 | Patones |
| | | 1087 | Pedrezuela |
| | | 1126 | Pinilla del Valle |
| | | 1147 | Piñuecar-Gandullas |
| | | 1179 | Prádena del Rincón |
| | | 1185 | Puebla de la Sierra |
| | | 9020 | Puentes Viejas |
| | | 1202 | Rascafría |
| | | 1219 | Redueña |
| | | 1245 | Robledillo de la Jara |
| | | 1261 | Robregordo |
| | | 1381 | Serna del Monte (La) |
| | | 1436 | Somosierra |
| | | 1512 | Torrelaguna |
| | | 1533 | Torremocha de Jarama |
| | | 1586 | Valdemanco |
| | | 1684 | Vellón (El) |
| | | 1697 | Venturada |
| | | 1821 | Villavieja del Lozoya |
| 07 | Nordeste Comunidad | 0323 | Camarma de Esteruelas |
| | | 0534 | Daganzo de Arriba |
| | | 0571 | Fresno de Torote |
| | | 0590 | Fuente el Saz de Jarama |
| | | 0838 | Meco |
| | | 0869 | Molar (El) |
| | | 1224 | Ribatejada |
| | | 1454 | Talamanca de Jarama |
| | | 1564 | Valdeavero |
| | | 1625 | Valdeolmos-Alalpardo |
| | | 1631 | Valdepiélagos |
| | | 1646 | Valdetorres de Jarama |
| 08 | Sudeste Comunidad | 0112 | Ambite |
| | | 0127 | Anchuelo |
| | | 0199 | Belmonte de Tajo |
| | | 0259 | Brea de Tajo |
| | | 0339 | Campo Real |
| | | 0357 | Carabaña |
| | | 0437 | Colmenar de Oreja |
| | | 0480 | Corpa |
| | | 0528 | Chinchón |
| | | 0552 | Estremera |
| | | 0604 | Fuentidueña de Tajo |
| | | 0758 | Loeches |
| | | 0915 | Morata de Tajuña |
| | | 1006 | Nuevo Baztán |
| | | 1013 | Olmeda de las Fuentes |
| | | 1028 | Orusco de Tajuña |
| | | 1104 | Perales de Tajuña |
| | | 1111 | Pezuela de las Torres |
| | | 1163 | Pozuelo del Rey |
| | | 1369 | Santorcaz |
| | | 1375 | Santos de la Humosa (Los) |
| | | 1467 | Tielmes |

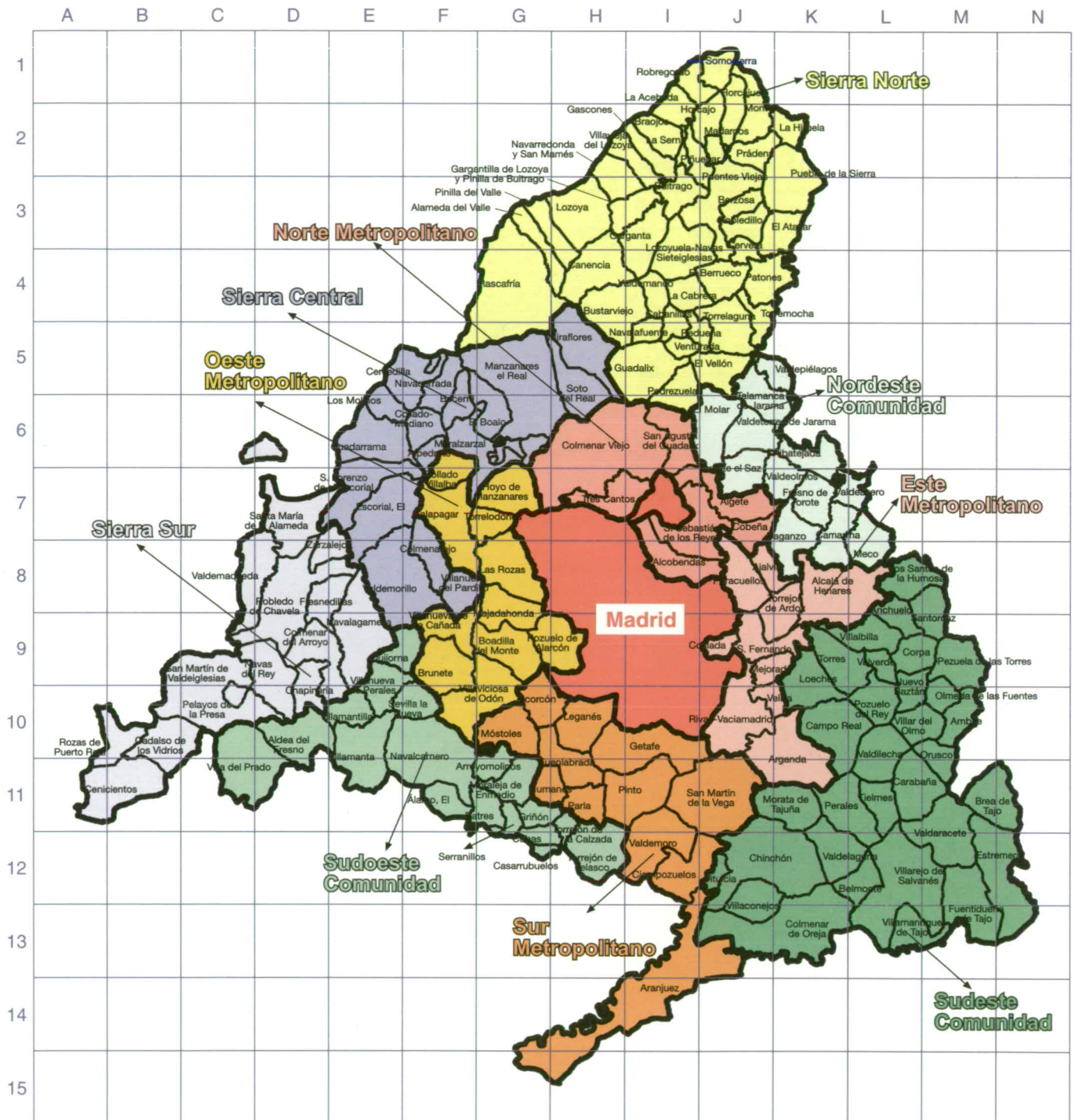
Zonificación estadística NUTS 4 de la Comunidad de Madrid

| Código NUTS 4 | Literal NUTS 4 | Código del municipio | Literal del municipio |
|---------------|--------------------|----------------------|-----------------------------|
| | | 1473 | Titulcia |
| | | 1548 | Torres de la Alameda |
| | | 1551 | Valdaracete |
| | | 1570 | Valdelaguna |
| | | 1659 | Valdilecha |
| | | 1662 | Valverde de Alcalá |
| | | 1701 | Villaconejos |
| | | 1723 | Villalbilla |
| | | 1739 | Villamanrique de Tajo |
| | | 1795 | Villar del Olmo |
| | | 1809 | Villarejo de Salvanes |
| 09 | Sudoeste Comunidad | 0040 | Alamo (El) |
| | | 0088 | Aldea del Fresno |
| | | 0151 | Arroyomolinos |
| | | 0170 | Batres |
| | | 0360 | Casarrubuelos |
| | | 0506 | Cubas de la Sagra |
| | | 0663 | Griñón |
| | | 0894 | Moraleja de Enmedio |
| | | 0967 | Navalcarnero |
| | | 1198 | Quijorna |
| | | 1408 | Serranillos del Valle |
| | | 1415 | Sevilla la Nueva |
| | | 1492 | Torrejón de la Calzada |
| | | 1505 | Torrejón de Velasco |
| | | 1718 | Villa del Prado |
| | | 1744 | Villamanta |
| | | 1757 | Villamantilla |
| | | 1782 | Villanueva de Perales |
| 10 | Sierra Sur | 0318 | Cadalso de los Vidrios |
| | | 0376 | Cenicientos |
| | | 0421 | Colmenar del Arroyo |
| | | 0513 | Chapinería |
| | | 0565 | Fresnedillas de la Oliva |
| | | 0954 | Navalagamella |
| | | 0992 | Navas del Rey |
| | | 1090 | Pelayos de la Presa |
| | | 1258 | Robledo de Chavela |
| | | 1283 | Rozas de Puerto Real |
| | | 1338 | San Martín de Valdeiglesias |
| | | 1356 | Santa María de la Alameda |
| | | 1599 | Valdemaqueda |
| | | 1837 | Zarzalejo |
| 11 | Sierra Central | 0105 | Alpedrete |
| | | 0186 | Becerril de la Sierra |
| | | 0231 | Boalo (El) |
| | | 0382 | Cercedilla |
| | | 0442 | Colmenarejo |
| | | 0468 | Collado Mediano |
| | | 0549 | Escorial (El) |
| | | 0685 | Guadarrama |
| | | 0822 | Manzanares El Real |
| | | 0856 | Miraflores de la Sierra |
| | | 0875 | Molinos (Los) |
| | | 0908 | Moralzarzal |
| | | 0936 | Navacerrada |
| | | 1317 | San Lorenzo de El Escorial |
| | | 1441 | Soto del Real |
| | | 1603 | Valdemorillo |
| | | 1776 | Villanueva del Pardillo |

Localización de municipios

| | | | |
|--|------|-----------------------------|------|
| Acebeda, La | I 2 | Morata de Tajuña | K 11 |
| Ajalvir | J 8 | Navacerrada | F 6 |
| Alameda del Valle | G 3 | Navalafuente | I 5 |
| Alamo, El | F 11 | Navalagamella | E 8 |
| Alcalá de Henares | K 8 | Navalcarnero | F 10 |
| Alcobendas | I 8 | Navarredonda y San Mamés | H 3 |
| Alcorcón | G 10 | Navas del Rey | D 9 |
| Aldea del Fresno | D 10 | Nuevo Baztán | L 10 |
| Algete | J 7 | Olmeda de las Fuentes | M 10 |
| Alpedrete | F 6 | Orusco de Tajuña | M 11 |
| Ambite | M 10 | Paracuellos de Jarama | J 8 |
| Anchuelo | L 9 | Parla | H 11 |
| Aranjuez | I 13 | Patones | J 4 |
| Arganda del Rey | K 10 | Pedrezuela | I 5 |
| Arroyomolinos | G 11 | Pelayos de la Presa | C 10 |
| Atazar, El | K 3 | Perales de Tajuña | L 11 |
| Batres | G 11 | Pezuela de las Torres | M 9 |
| Becerril de la Sierra | F 6 | Piñuecar-Gandullas | I 2 |
| Belmonte de Tajo | L 12 | Pinilla del Valle | H 3 |
| Berrueto, El | J 4 | Pinto | I 11 |
| Berzosa del Lozoya | J 3 | Pozuelo de Alarcón | H 9 |
| Boadilla del Monte | G 9 | Pozuelo del Rey | L 10 |
| Boalo, El | G 6 | Prádena del Rincón | J 2 |
| Braojos | I 2 | Puebla de la Sierra | K 2 |
| Brea de Tajo | N 11 | Puentes Viejas | J 3 |
| Brunete | F 9 | Quijorna | F 9 |
| Buitrago del Lozoya | I 3 | Rascafría | G 4 |
| Bustarviejo | I 4 | Redueña | I 5 |
| Cabanillas de la Sierra | I 5 | Ribatejada | K 6 |
| Cabrera, La | I 4 | Rivas-Vaciamadrid | J 10 |
| Cadalso de los Vidrios | B 10 | Robledillo de la Jara | J 3 |
| Camarma de Esteruelas | K 8 | Robledo de Chavela | D 8 |
| Campo Real | K 10 | Robregordo | J 1 |
| Canencia | H 4 | Rozas de Madrid, Las | G 8 |
| Carabaña | L 11 | Rozas de Puerto Real | B 10 |
| Casarrubuelos | G 12 | San Agustín del Guadalix | I 6 |
| Cenicientos | B 11 | San Fernando de Henares | J 9 |
| Cercedilla | F 5 | San Lorenzo de El Escorial | E 7 |
| Cervera de Buitrago | J 3 | San Martín de la Vega | J 11 |
| Chapinería | D 9 | San Martín de Valdeiglesias | C 10 |
| Chinchón | K 12 | San Sebastián de los Reyes | I 8 |
| Ciempozuelos | I 12 | Santa María de la Alameda | D 7 |
| Cobefía | J 7 | Santorcaz | M 8 |
| Collado Mediano | F 6 | Santos de la Humosa, Los | L 8 |
| Collado Villalba | F 6 | Serna del Monte, La | I 2 |
| Colmenar de Oreja | K 13 | Serranillos del Valle | G 11 |
| Colmenar del Arroyo | D 9 | Sevilla la Nueva | F 10 |
| Colmenar Viejo | H 6 | Somosierra | J 1 |
| Colmenarejo | F 7 | Soto del Real | H 5 |
| Corpa | L 9 | Talamanca de Jarama | J 5 |
| Coslada | J 9 | Tielmes | L 11 |
| Cubas de la Sagra | G 12 | Titulcia | J 12 |
| Daganzo de Arriba | K 8 | Torrejón de Ardoz | J 9 |
| Escorial, El | E 7 | Torrejón de la Calzada | H 11 |
| Estremera | N 12 | Torrejón de Velasco | H 12 |
| Fresnedillas de la Oliva | E 8 | Torrelaguna | J 5 |
| Fresno de Torote | K 7 | Torrelodones | G 7 |
| Fuenlabrada | H 11 | Torremocha de Jarama | J 4 |
| Fuente el Saz de Jarama | J 7 | Torres de la Alameda | K 9 |
| Fuentidueña de Tajo | M 12 | Tres Cantos | H 7 |
| Galapagar | F 7 | Valdaracete | M 11 |
| Garganta de los Montes | I 3 | Valdeavero | L 7 |
| Gargantilla del Lozoya y Pinilla de Buitrago | H 3 | Valdelaguna | K 12 |
| Gascones | I 2 | Valdemanco | I 4 |
| Getafe | H 10 | Valdemaqueada | D 8 |
| Gríñón | G 11 | Valdemorillo | E 8 |
| Guadalix de la Sierra | I 5 | Valdemoro | I 12 |
| Guadarrama | E 6 | Valdeolmos-Alalpardo | K 7 |
| Hiruela, La | K 2 | Valdepiélagos | K 5 |
| Horcajo de la Sierra | J 2 | Valdetorres de Jarama | J 6 |
| Horcajuelo de la Sierra | J 2 | Valdelecha | L 10 |
| Hoyo de Manzanares | G 7 | Valverde de Alcalá | L 9 |
| Humanes de Madrid | G 11 | Vellilla de San Antonio | J 10 |
| Leganés | H 10 | Vellón, El | J 5 |
| Loeches | K 9 | Venturada | I 5 |
| Lozoya | H 3 | Villa del Prado | C 11 |
| Lozoyuela-Navas-Sieteiglesias | I 3 | Villaconejos | J 13 |
| Móstoles | G 10 | Villaibilla | L 9 |
| Madarcos | J 2 | Villamanrique de Tajo | L 13 |
| Madrid | I 9 | Villamanita | E 10 |
| Majadahonda | G 8 | Villamantilla | E 10 |
| Manzanares El Real | G 6 | Villanueva de la Cañada | F 9 |
| Meco | L 8 | Villanueva de Perales | E 10 |
| Mejorada del Campo | J 9 | Villanueva del Pardillo | F 8 |
| Miraflores de la Sierra | H 5 | Villar del Olmo | M 10 |
| Molar, El | J 6 | Villarejo de Salvanés | L 12 |
| Molinos, Los | E 6 | Villaviciosa de Odón | G 10 |
| Montejo de la Sierra | J 2 | Villavieja del Lozoya | I 3 |
| Moraleja de Enmedio | G 11 | Zarzalejo | E 8 |
| Moralzarzal | F 6 | | |

Mapa Guía





Indicadores Municipales

Población

| | Población de derecho | Tasa bruta de natalidad | Tasa de feminidad | Tasa de mortalidad | Tasa de nupcialidad |
|-------------------------|----------------------|-------------------------|-------------------|--------------------|---------------------|
| | 2002 | 2001 | 2002 | 2001 | 2001 |
| Comunidad de Madrid | 5.527.152 | 10,96 | 1,07 | 7,07 | 5,49 |
| Municipio de Madrid | 3.016.788 | 9,91 | 1,14 | 8,76 | 5,15 |
| Norte Metropolitano | 255.117 | 12,71 | 1,02 | 4,53 | 4,99 |
| Este Metropolitano | 501.730 | 11,83 | 1,00 | 4,27 | 5,98 |
| Sur Metropolitano | 1.081.843 | 11,30 | 1,00 | 4,66 | 5,95 |
| Oeste Metropolitano | 349.670 | 14,84 | 1,04 | 4,83 | 5,97 |
| Sierra Norte | 26.038 | 10,43 | 0,93 | 11,33 | 4,15 |
| Nordeste Comunidad | 32.926 | 15,73 | 0,94 | 5,32 | 8,52 |
| Sudeste Comunidad | 65.535 | 10,33 | 0,98 | 10,11 | 5,18 |
| Sudoeste Comunidad | 62.218 | 13,42 | 0,94 | 8,37 | 6,80 |
| Sierra Sur | 24.288 | 9,65 | 0,97 | 10,53 | 4,23 |
| Sierra Central | 110.999 | 14,51 | 0,99 | 6,11 | 7,10 |
| Acebeda (La) | 53 | 0,00 | 0,83 | 54,55 | 0,00 |
| Ajalvir | 2.526 | 16,69 | 0,90 | 4,48 | 8,14 |
| Alameda del Valle | 188 | 15,71 | 0,86 | 10,47 | 0,00 |
| Alamo (El) | 5.233 | 10,62 | 0,82 | 12,59 | 6,89 |
| Alcalá de Henares | 179.602 | 11,26 | 1,00 | 4,92 | 7,12 |
| Alcobendas | 95.104 | 11,15 | 1,03 | 4,79 | 3,76 |
| Alcorcón | 149.594 | 11,50 | 1,02 | 5,25 | 6,06 |
| Aldea del Fresno | 1.616 | 5,13 | 0,89 | 6,41 | 1,92 |
| Algete | 16.011 | 14,41 | 0,98 | 2,93 | 7,40 |
| Alpedrete | 8.811 | 16,77 | 0,99 | 4,13 | 9,45 |
| Ambite | 312 | 6,51 | 1,01 | 6,51 | 0,00 |
| Anchuelo | 590 | 6,84 | 0,82 | 20,51 | 1,71 |
| Aranjuez | 40.928 | 11,06 | 1,05 | 9,11 | 6,24 |
| Arganda del Rey | 33.945 | 10,80 | 0,97 | 6,35 | 5,42 |
| Arroyomolinos | 5.428 | 14,42 | 0,95 | 5,73 | 10,27 |
| Atazar (El) | 101 | 10,31 | 0,80 | 10,31 | 0,00 |
| Batres | 1.047 | 10,16 | 0,93 | 3,05 | 7,11 |
| Becerril de la Sierra | 3.879 | 12,08 | 0,91 | 4,83 | 8,86 |
| Belmonte de Tajo | 1.159 | 12,08 | 0,98 | 11,22 | 0,86 |
| Berrueco (El) | 391 | 8,26 | 0,85 | 16,53 | 0,00 |
| Berzosa del Lozoya | 152 | 14,08 | 0,92 | 7,04 | 0,00 |
| Boadilla del Monte | 27.145 | 17,99 | 1,00 | 3,82 | 11,69 |
| Boalo (El) | 3.810 | 12,95 | 0,93 | 5,51 | 8,27 |
| Braojos | 179 | 0,00 | 0,77 | 5,88 | 0,00 |
| Brea de Tajo | 443 | 4,48 | 0,96 | 4,48 | 8,97 |
| Brunete | 6.216 | 20,12 | 1,01 | 6,88 | 11,69 |
| Buitrago del Lozoya | 1.668 | 12,99 | 1,05 | 10,51 | 4,33 |
| Bustarviejo | 1.599 | 8,31 | 0,96 | 12,15 | 1,28 |
| Cabanillas de la Sierra | 514 | 16,19 | 0,90 | 0,00 | 6,07 |
| Cabrera (La) | 1.923 | 11,20 | 1,01 | 10,67 | 2,67 |
| Cadalso de los Vidrios | 2.329 | 7,33 | 0,97 | 9,91 | 4,31 |
| Camarma de Esteruelas | 2.950 | 14,56 | 0,97 | 3,64 | 13,11 |
| Campo Real | 2.977 | 10,32 | 0,96 | 9,63 | 4,81 |
| Canencia | 450 | 7,03 | 0,91 | 11,71 | 0,00 |
| Carabaña | 1.201 | 7,56 | 1,01 | 9,24 | 1,68 |
| Casarrubuelos | 1.090 | 8,14 | 0,89 | 5,09 | 5,09 |
| Cenicientos | 1.885 | 5,91 | 1,02 | 9,14 | 4,30 |
| Cercedilla | 6.037 | 10,45 | 1,00 | 9,78 | 4,89 |
| Cervera de Buitrago | 108 | 10,20 | 0,74 | 20,41 | 0,00 |
| Chapinería | 1.532 | 8,75 | 0,96 | 7,40 | 4,71 |
| Chinchón | 4.346 | 9,05 | 1,00 | 13,70 | 5,11 |
| Ciempozuelos | 15.075 | 12,10 | 0,96 | 14,57 | 7,04 |
| Cobefía | 3.253 | 23,12 | 1,01 | 3,48 | 8,55 |
| Collado Mediano | 5.095 | 11,97 | 0,97 | 3,85 | 4,46 |
| Collado Villalba | 48.885 | 14,85 | 1,00 | 4,39 | 6,16 |
| Colmenar Viejo | 35.664 | 11,42 | 1,00 | 6,67 | 5,90 |
| Colmenar de Oreja | 5.452 | 11,27 | 1,05 | 9,45 | 7,64 |
| Colmenar del Arroyo | 961 | 6,40 | 1,12 | 30,95 | 1,07 |
| Colmenarejo | 5.570 | 18,98 | 1,00 | 3,61 | 8,16 |
| Corpa | 452 | 6,90 | 1,04 | 9,20 | 9,20 |

| Índice de infancia | Índice de dependencia | Porcentaje de nacimientos de madres extranjeras 2001 ⁽¹⁾ | Crecimiento relativo de la población 2002 | |
|--------------------|-----------------------|---|---|-------------------------|
| 2001 | 2001 | | | |
| 14,21 | 0,41 | 14,90 | 2,88 | Comunidad de Madrid |
| 12,32 | 0,46 | 19,49 | 2,02 | Municipio de Madrid |
| 18,31 | 0,35 | 9,23 | 2,98 | Norte Metropolitano |
| 16,59 | 0,33 | 10,10 | 4,32 | Este Metropolitano |
| 15,00 | 0,31 | 10,19 | 1,97 | Sur Metropolitano |
| 19,01 | 0,37 | 10,57 | 6,86 | Oeste Metropolitano |
| 14,29 | 0,53 | 13,64 | 5,91 | Sierra Norte |
| 19,76 | 0,42 | 7,33 | 11,70 | Nordeste Comunidad |
| 16,48 | 0,51 | 10,39 | 4,05 | Sudeste Comunidad |
| 18,35 | 0,42 | 10,79 | 9,99 | Sudoeste Comunidad |
| 15,26 | 0,55 | 12,72 | 5,68 | Sierra Sur |
| 17,95 | 0,42 | 14,89 | 8,87 | Sierra Central |
| 5,45 | 1,07 | - | -5,36 | Acebeda (La) |
| 16,49 | 0,35 | 7,32 | 5,87 | Ajalvir |
| 12,04 | 0,74 | 0,00 | -2,59 | Alameda del Valle |
| 16,76 | 0,44 | 20,37 | 6,10 | Alamo (El) |
| 15,21 | 0,33 | 10,44 | 4,17 | Alcalá de Henares |
| 16,37 | 0,32 | 12,24 | 2,77 | Alcobendas |
| 12,27 | 0,30 | 9,82 | 1,22 | Alcorcón |
| 15,64 | 0,45 | 37,50 | 7,52 | Aldea del Fresno |
| 20,73 | 0,37 | 7,52 | 4,24 | Algete |
| 18,92 | 0,38 | 9,86 | 8,50 | Alpedrete |
| 8,14 | 0,88 | 0,00 | 3,31 | Ambite |
| 13,50 | 0,41 | 0,00 | 1,90 | Anchuelo |
| 15,40 | 0,45 | 7,81 | 2,03 | Aranjuez |
| 16,55 | 0,37 | 14,01 | 5,56 | Arganda del Rey |
| 20,75 | 0,34 | 4,11 | 15,49 | Arroyomolinos |
| 9,28 | 0,61 | 0,00 | 9,78 | Atazar (El) |
| 17,78 | 0,39 | 10,00 | 13,80 | Batres |
| 17,58 | 0,41 | 24,44 | 8,63 | Becerril de la Sierra |
| 14,75 | 0,58 | 0,00 | 0,09 | Belmonte de Tajo |
| 11,29 | 0,56 | 33,33 | 17,07 | Berrueco (El) |
| 6,34 | 0,48 | 0,00 | 16,03 | Berzosa del Lozoya |
| 18,66 | 0,33 | 3,94 | 14,76 | Boadilla del Monte |
| 15,93 | 0,37 | 17,02 | 10,53 | Boalo (El) |
| 20,00 | 0,67 | - | 11,18 | Braojos |
| 10,99 | 0,75 | 0,00 | -1,12 | Brea de Tajo |
| 18,47 | 0,43 | 6,84 | 14,81 | Brunete |
| 17,75 | 0,51 | 19,05 | 6,58 | Buitrago del Lozoya |
| 13,68 | 0,54 | 0,00 | 4,65 | Bustarviejo |
| 14,37 | 0,45 | 0,00 | 8,67 | Cabanillas de la Sierra |
| 16,48 | 0,42 | 14,29 | 5,25 | Cabrera (La) |
| 16,08 | 0,61 | 17,65 | 0,78 | Cadalso de los Vidrios |
| 18,20 | 0,38 | 10,00 | 16,00 | Camarma de Esteruelas |
| 17,19 | 0,52 | 6,67 | 4,86 | Campo Real |
| 8,43 | 1,02 | 0,00 | 11,39 | Canencia |
| 13,01 | 0,69 | 22,22 | 1,78 | Carabaña |
| 16,07 | 0,36 | 12,50 | 24,57 | Casarrubuelos |
| 13,60 | 0,77 | 0,00 | 2,72 | Cenicientos |
| 16,72 | 0,47 | 11,29 | 3,62 | Cercedilla |
| 10,20 | 0,59 | 0,00 | 22,73 | Cervera de Buitrago |
| 18,03 | 0,56 | 0,00 | 6,46 | Chapinería |
| 14,28 | 0,52 | 5,13 | 1,78 | Chinchón |
| 17,14 | 0,47 | 8,47 | 6,39 | Ciempozuelos |
| 24,26 | 0,45 | 8,22 | 6,31 | Cobeña |
| 17,60 | 0,38 | 23,73 | 6,90 | Collado Mediano |
| 19,05 | 0,38 | 18,39 | 8,94 | Collado Villaiba |
| 18,75 | 0,43 | 11,78 | 4,30 | Colmenar Viejo |
| 16,40 | 0,54 | 6,45 | -1,73 | Colmenar de Oreja |
| 12,81 | 0,64 | 16,67 | 5,26 | Colmenar del Arroyo |
| 21,98 | 0,43 | 14,00 | 12,12 | Colmenarejo |
| 13,79 | 0,68 | 0,00 | 8,13 | Corpa |

Población (cont.)

| | Población de derecho | Tasa bruta de natalidad | Tasa de feminidad | Tasa de mortalidad | Tasa de nupcialidad |
|--|----------------------|-------------------------|-------------------|--------------------|---------------------|
| | 2002 | 2001 | 2002 | 2001 | 2001 |
| Coslada | 79.862 | 7,77 | 0,99 | 3,67 | 4,03 |
| Cubas de la Sagra | 2.075 | 14,99 | 1,03 | 8,27 | 3,62 |
| Daganzo de Arriba | 4.725 | 23,06 | 0,98 | 4,03 | 9,40 |
| Escorial (El) | 11.912 | 10,73 | 0,99 | 5,97 | 5,19 |
| Estremera | 1.074 | 9,42 | 1,00 | 7,53 | 3,77 |
| Fresnedillas de la Oliva | 955 | 16,57 | 0,87 | 4,42 | 4,42 |
| Fresno de Torote | 811 | 9,13 | 0,82 | 3,91 | 5,22 |
| Fuenlabrada | 179.735 | 14,42 | 0,98 | 2,99 | 7,15 |
| Fuente el Saz de Jarama | 4.878 | 15,79 | 0,93 | 4,76 | 8,00 |
| Fuentidueña de Tajo | 1.476 | 10,18 | 1,06 | 12,89 | 5,43 |
| Galapagar | 24.927 | 16,91 | 0,98 | 4,85 | 7,28 |
| Garganta de los Montes | 334 | 6,13 | 0,88 | 12,27 | 9,20 |
| Gargantilla del Lozoya y Pinilla de Buitrago | 279 | 3,82 | 0,77 | 19,08 | 0,00 |
| Gascones | 122 | 0,00 | 0,85 | 8,47 | 8,47 |
| Getafe | 153.868 | 9,86 | 1,01 | 5,17 | 5,53 |
| Griñón | 6.008 | 10,86 | 0,94 | 5,43 | 6,52 |
| Guadalix de la Sierra | 3.673 | 14,15 | 0,91 | 10,19 | 8,77 |
| Guadarrama | 11.280 | 12,53 | 1,01 | 5,47 | 7,42 |
| Hiruela (La) | 88 | 0,00 | 0,87 | 0,00 | 12,05 |
| Horcajo de la Sierra | 139 | 0,00 | 0,85 | 20,98 | 0,00 |
| Horcajuelo de la Sierra | 109 | 0,00 | 1,10 | 0,00 | 0,00 |
| Hoyo de Manzanares | 6.374 | 11,30 | 0,97 | 3,39 | 5,65 |
| Humanes de Madrid | 10.561 | 15,71 | 0,94 | 2,15 | 7,71 |
| Leganés | 174.436 | 9,37 | 1,01 | 5,04 | 4,75 |
| Loeches | 3.489 | 12,30 | 1,00 | 5,10 | 6,00 |
| Lozoya | 485 | 14,83 | 0,94 | 10,59 | 8,47 |
| Lozoyuela-Navas-Sieteiglesias | 708 | 8,65 | 0,93 | 10,09 | 4,32 |
| Madarcos | 30 | 0,00 | 0,58 | 0,00 | 0,00 |
| Madrid | 3.016.788 | 9,91 | 1,14 | 8,76 | 5,15 |
| Majadahonda | 52.864 | 13,61 | 1,08 | 3,94 | 4,80 |
| Manzanares el Real | 4.688 | 14,70 | 0,92 | 4,45 | 7,57 |
| Meco | 8.007 | 17,28 | 0,93 | 2,81 | 12,59 |
| Mejorada del Campo | 17.560 | 12,89 | 0,98 | 4,75 | 7,03 |
| Miraflores de la Sierra | 4.038 | 11,15 | 0,99 | 12,16 | 6,34 |
| Molar (El) | 4.275 | 14,44 | 0,90 | 9,79 | 4,16 |
| Molinos (Los) | 3.691 | 14,47 | 1,05 | 10,57 | 2,50 |
| Montejo de la Sierra | 318 | 15,72 | 1,00 | 28,30 | 3,14 |
| Moraleja de Enmedio | 3.364 | 10,06 | 0,97 | 9,15 | 3,96 |
| Moralzarzal | 7.118 | 18,41 | 0,97 | 4,53 | 10,87 |
| Morata de Tajuña | 5.664 | 8,43 | 1,01 | 20,27 | 5,56 |
| Móstoles | 198.819 | 9,07 | 1,01 | 3,87 | 4,68 |
| Navacerrada | 2.016 | 13,23 | 0,99 | 3,05 | 2,54 |
| Navalafuente | 599 | 5,05 | 0,85 | 6,73 | 1,68 |
| Navalagamella | 1.356 | 8,61 | 0,95 | 3,91 | 2,35 |
| Navalcarnero | 14.936 | 14,94 | 0,96 | 9,32 | 7,06 |
| Navarredonda y San Mamés | 112 | 9,17 | 0,81 | 0,00 | 9,17 |
| Navas del Rey | 1.862 | 10,53 | 0,84 | 12,75 | 4,99 |
| Nuevo Baztán | 4.083 | 10,82 | 0,98 | 2,32 | 6,70 |
| Olmeda de las Fuentes | 150 | 6,76 | 0,74 | 6,76 | 6,76 |
| Orusco de Tajuña | 653 | 13,87 | 0,93 | 18,49 | 1,54 |
| Paracuellos de Jarama | 6.673 | 11,53 | 0,94 | 2,77 | 4,92 |
| Parla | 80.545 | 12,11 | 0,98 | 3,88 | 5,52 |
| Patones | 356 | 5,54 | 0,91 | 11,08 | 2,77 |
| Pedrezuela | 1.776 | 8,85 | 0,92 | 18,29 | 4,13 |
| Pelayos de la Presa | 1.597 | 13,25 | 0,97 | 15,89 | 3,31 |
| Perales de Tajuña | 2.099 | 10,03 | 1,07 | 10,51 | 5,25 |
| Pezuela de las Torres | 476 | 6,20 | 0,91 | 14,46 | 4,13 |
| Pinilla del Valle | 147 | 19,87 | 0,79 | 26,49 | 0,00 |
| Pinto | 31.737 | 13,45 | 0,98 | 4,95 | 9,15 |
| Piñuecar-Gandullas | 179 | 12,50 | 1,06 | 18,75 | 0,00 |
| Pozuelo de Alarcón | 71.246 | 13,18 | 1,06 | 4,92 | 3,72 |
| Pozuelo del Rey | 219 | 5,00 | 0,86 | 15,00 | 0,00 |
| Prádena del Rincón | 104 | 0,00 | 0,76 | 28,85 | 0,00 |
| Puebla de la Sierra | 110 | 9,71 | 0,77 | 0,00 | 0,00 |
| Puentes Viejas | 425 | 2,40 | 0,79 | 9,62 | 0,00 |

| Índice de infancia | Índice de dependencia | Porcentaje de nacimientos de madres extranjeras 2001 ⁽¹⁾ | Crecimiento relativo de la población 2002 | |
|--------------------|-----------------------|---|---|--|
| 2001 | 2001 | | | |
| 15,02 | 0,28 | 12,18 | 1,38 | Coslada |
| 17,84 | 0,42 | 0,00 | 15,73 | Cubas de la Sagra |
| 22,39 | 0,40 | 1,94 | 12,29 | Daganzo de Arriba |
| 17,45 | 0,43 | 19,35 | 6,27 | Escorial (El) |
| 13,84 | 0,66 | 30,00 | 2,38 | Estremera |
| 19,23 | 0,49 | 13,33 | 11,70 | Fresnedillas de la Oliva |
| 14,99 | 0,28 | 0,00 | 12,33 | Fresno de Torote |
| 18,79 | 0,30 | 7,48 | 0,85 | Fuenlabrada |
| 19,70 | 0,41 | 4,11 | 11,65 | Fuente el Saz de Jarama |
| 16,42 | 0,61 | 13,33 | 0,34 | Fuentidueña de Tajo |
| 20,25 | 0,38 | 16,55 | 5,21 | Galapagar |
| 11,96 | 0,63 | 0,00 | 5,36 | Garganta de los Montes |
| 8,02 | 0,60 | 0,00 | 13,88 | Gargantilla del Lozoya y Pinilla de Buitrago |
| 11,86 | 0,54 | - | 7,02 | Gascones |
| 13,21 | 0,31 | 12,13 | 2,22 | Getafe |
| 18,48 | 0,38 | 1,67 | 19,21 | Griñón |
| 18,22 | 0,48 | 14,00 | 8,22 | Guadalix de la Sierra |
| 17,29 | 0,42 | 11,11 | 9,78 | Guadarrama |
| 2,41 | 0,41 | - | 14,29 | Hiruela (La) |
| 2,80 | 0,60 | - | -4,79 | Horcajo de la Sierra |
| 13,76 | 0,61 | - | 0,93 | Horcajuelo de la Sierra |
| 19,52 | 0,43 | 11,43 | 6,00 | Hoyo de Manzanares |
| 22,02 | 0,38 | 10,56 | 6,28 | Humanes de Madrid |
| 12,81 | 0,30 | 10,87 | 0,58 | Leganés |
| 17,73 | 0,44 | 12,20 | 9,86 | Loeches |
| 9,75 | 0,50 | 14,29 | 5,66 | Lozoya |
| 12,10 | 0,59 | 50,00 | 4,12 | Lozoyuela-Navas-Sieteiglesias |
| 7,41 | 0,53 | - | 30,43 | Madarcos |
| 12,32 | 0,46 | 19,49 | 2,02 | Madrid |
| 18,01 | 0,34 | 12,25 | 7,58 | Majadahonda |
| 17,95 | 0,39 | 19,70 | 9,23 | Manzanares el Real |
| 24,27 | 0,42 | 9,30 | 15,66 | Meco |
| 18,46 | 0,34 | 7,27 | 6,01 | Mejorada del Campo |
| 15,76 | 0,45 | 22,73 | 4,77 | Miraflores de la Sierra |
| 16,27 | 0,42 | 20,34 | 9,67 | Molar (El) |
| 16,39 | 0,47 | 5,77 | 5,55 | Molinos (Los) |
| 8,49 | 0,82 | 0,00 | 0,00 | Montejo de la Sierra |
| 18,93 | 0,37 | 9,09 | 5,29 | Moraleja de Enmedio |
| 18,20 | 0,37 | 14,75 | 16,04 | Moralzarzal |
| 15,89 | 0,52 | 21,28 | 3,26 | Morata de Tajuña |
| 14,22 | 0,28 | 11,59 | 0,89 | Móstoles |
| 13,99 | 0,38 | 11,54 | 5,38 | Navacerrada |
| 13,64 | 0,44 | 0,00 | 1,87 | Navalafuente |
| 15,88 | 0,45 | 36,36 | 13,00 | Navalagamella |
| 18,81 | 0,44 | 15,60 | 4,77 | Navalcarnero |
| 5,50 | 0,93 | 0,00 | 5,66 | Navarredonda y San Mamés |
| 16,46 | 0,50 | 21,05 | 6,64 | Navas del Rey |
| 21,98 | 0,39 | 21,43 | 11,04 | Nuevo Baztán |
| 11,49 | 0,57 | 0,00 | 2,74 | Olmeda de las Fuentes |
| 14,33 | 0,74 | 11,11 | 1,40 | Orusco de Tajuña |
| 16,24 | 0,32 | 9,33 | 5,35 | Paracuellos de Jarama |
| 16,57 | 0,30 | 16,44 | 4,39 | Parla |
| 10,53 | 0,58 | 0,00 | -2,73 | Patones |
| 15,63 | 0,41 | 20,00 | 10,11 | Pedrezuela |
| 13,91 | 0,50 | 15,00 | 12,31 | Pelayos de la Presa |
| 14,18 | 0,52 | 0,00 | 0,48 | Perales de Tajuña |
| 12,19 | 0,78 | 0,00 | -3,05 | Pezuela de las Torres |
| 9,93 | 0,68 | 0,00 | -5,16 | Pinilla del Valle |
| 17,28 | 0,37 | 5,53 | 5,39 | Pinto |
| 14,38 | 0,77 | 0,00 | 27,86 | Piñuecar-Gandullas |
| 18,82 | 0,39 | 11,18 | 4,05 | Pozuelo de Alarcón |
| 10,50 | 0,56 | 100,00 | 20,99 | Pozuelo del Rey |
| 8,65 | 1,04 | - | 0,97 | Prádena del Rincón |
| 9,71 | 0,49 | 0,00 | 14,58 | Puebla de la Sierra |
| 7,69 | 0,71 | 0,00 | 4,42 | Puentes Viejas |

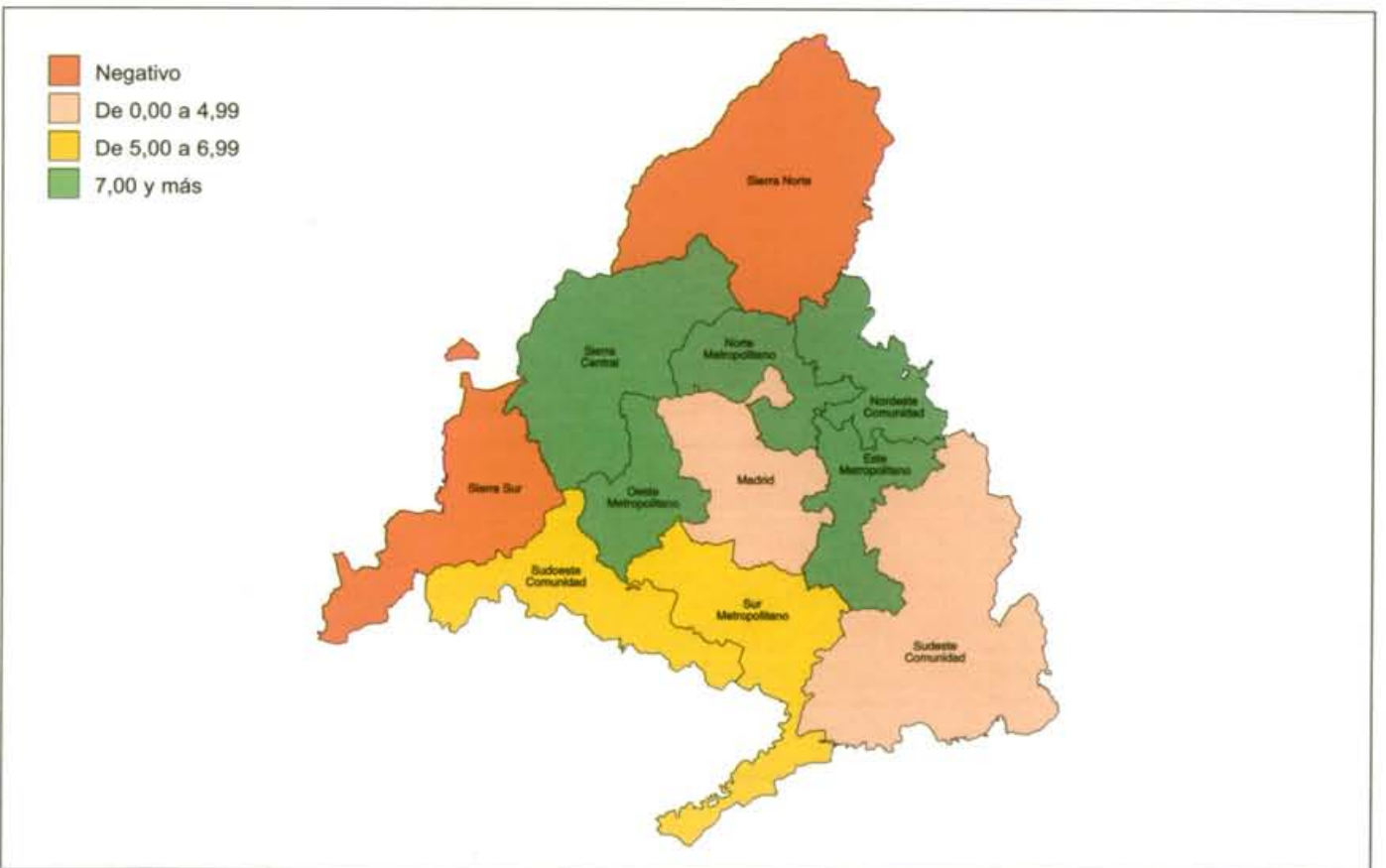
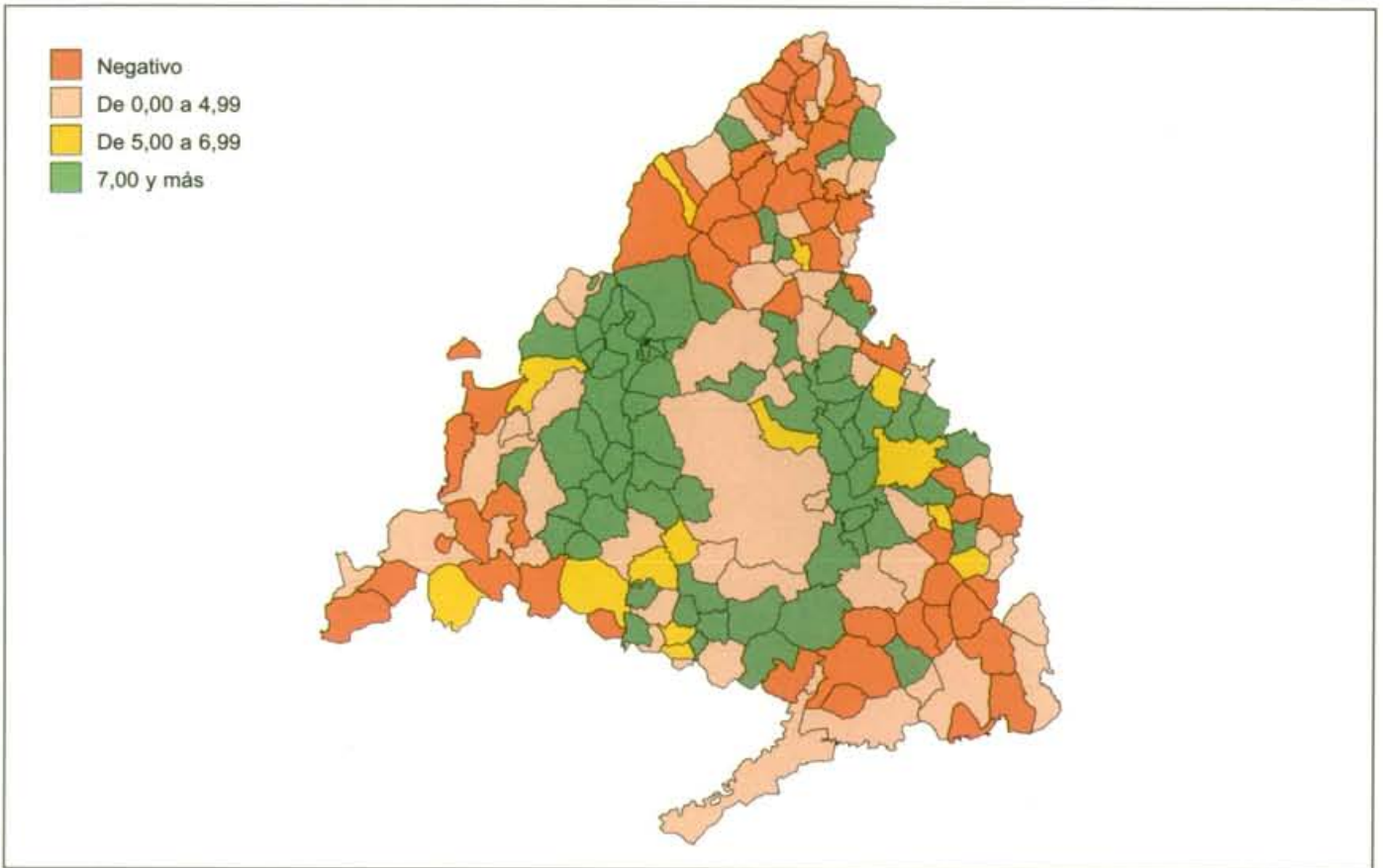
Población (concl.)

| | Población de derecho | Tasa bruta de natalidad | Tasa de feminidad | Tasa de mortalidad | Tasa de nupcialidad |
|-----------------------------|-------------------------|----------------------------|----------------------|-----------------------|------------------------|
| | 2002 | 2001 | 2002 | 2001 | 2001 |
| Quijorna | 1.342 | 14,20 | 0,90 | 3,94 | 7,10 |
| Rascafría | 1.633 | 8,56 | 0,88 | 9,17 | 4,28 |
| Redueña | 193 | 5,24 | 0,86 | 0,00 | 0,00 |
| Ribatejada | 401 | 7,58 | 0,83 | 15,15 | 0,00 |
| Rivas-Vaciamadrid | 35.660 | 16,17 | 1,00 | 2,00 | 6,10 |
| Robledillo de la Jara | 103 | 0,00 | 0,98 | 0,00 | 10,20 |
| Robledo de Chavela | 2.645 | 11,41 | 0,98 | 8,65 | 4,33 |
| Robregordo | 80 | 0,00 | 1,00 | 11,90 | 0,00 |
| Rozas de Madrid (Las) | 62.527 | 17,59 | 1,05 | 6,47 | 6,83 |
| Rozas de Puerto Real | 257 | 11,32 | 0,93 | 7,55 | 7,55 |
| San Agustín del Guadalix | 7.074 | 14,47 | 1,00 | 2,83 | 8,65 |
| San Fernando de Henares | 36.658 | 15,28 | 0,99 | 3,57 | 5,85 |
| San Lorenzo de El Escorial | 13.164 | 13,51 | 1,05 | 7,65 | 5,46 |
| San Martín de Valdeiglesias | 6.348 | 10,69 | 1,02 | 10,69 | 4,63 |
| San Martín de la Vega | 12.382 | 15,55 | 0,92 | 4,29 | 7,82 |
| San Sebastián de los Reyes | 60.323 | 12,59 | 1,01 | 4,82 | 5,40 |
| Santa María de la Alameda | 798 | 5,33 | 0,89 | 10,67 | 1,33 |
| Santorcaz | 611 | 15,08 | 0,93 | 15,08 | 10,05 |
| Santos de la Humosa (Los) | 951 | 15,94 | 0,97 | 7,44 | 3,19 |
| Serna del Monte (La) | 115 | 0,00 | 0,98 | 8,70 | 0,00 |
| Serranillos del Valle | 1.163 | 29,07 | 0,93 | 28,10 | 6,78 |
| Sevilla la Nueva | 4.495 | 17,08 | 0,91 | 6,55 | 12,16 |
| Somosierra | 112 | 0,00 | 0,81 | 0,00 | 0,00 |
| Soto del Real | 6.364 | 15,23 | 0,99 | 6,22 | 6,22 |
| Talamanca de Jarama | 1.655 | 14,99 | 0,98 | 5,00 | 8,74 |
| Tielmes | 2.100 | 8,77 | 0,93 | 18,52 | 3,90 |
| Titulcia | 929 | 13,95 | 0,92 | 9,66 | 2,15 |
| Torrejón de Ardoz | 101.056 | 12,76 | 1,06 | 4,10 | 5,00 |
| Torrejón de Velasco | 2.333 | 11,32 | 0,92 | 10,41 | 10,86 |
| Torrejón de la Calzada | 4.847 | 15,47 | 1,00 | 3,87 | 5,37 |
| Torrelaguna | 3.157 | 11,23 | 1,01 | 13,54 | 5,28 |
| Torrelodones | 15.916 | 15,41 | 1,05 | 3,72 | 5,22 |
| Torremonca de Jarama | 374 | 16,53 | 0,97 | 13,77 | 0,00 |
| Torres de la Alameda | 4.871 | 12,11 | 0,98 | 8,50 | 5,10 |
| Tres Cantos | 37.688 | 16,13 | 1,02 | 2,48 | 4,58 |
| Valdaracete | 615 | 11,48 | 1,05 | 18,03 | 1,64 |
| Valdeavero | 679 | 12,16 | 0,86 | 9,12 | 3,04 |
| Valdelaguna | 591 | 13,75 | 0,87 | 5,15 | 1,72 |
| Valdemanco | 499 | 19,69 | 0,90 | 5,91 | 7,87 |
| Valdemaqueda | 630 | 6,53 | 0,97 | 8,16 | 9,79 |
| Valdemorillo | 7.111 | 17,65 | 0,93 | 4,86 | 7,65 |
| Valdemoro | 34.163 | 16,79 | 0,99 | 4,05 | 10,93 |
| Valdeolmos-Alalpardo | 1.893 | 8,11 | 0,92 | 5,95 | 3,79 |
| Valdepiélagos | 308 | 9,77 | 0,91 | 13,03 | 6,51 |
| Valdetorres de Jarama | 2.344 | 12,06 | 0,95 | 7,60 | 4,92 |
| Valdilecha | 2.041 | 9,06 | 0,90 | 12,08 | 4,03 |
| Valverde de Alcalá | 315 | 9,62 | 0,90 | 3,21 | 6,41 |
| Velilla de San Antonio | 8.188 | 19,95 | 0,96 | 2,43 | 13,05 |
| Vellón (El) | 1.184 | 6,74 | 0,96 | 6,74 | 0,84 |
| Venturada | 986 | 14,69 | 0,93 | 11,54 | 5,25 |
| Villa del Prado | 4.350 | 11,83 | 0,92 | 5,91 | 2,13 |
| Villaconejos | 2.972 | 6,76 | 0,96 | 10,81 | 7,43 |
| Villalbilla | 5.138 | 12,33 | 0,94 | 3,08 | 8,01 |
| Villamanrique de Tajo | 633 | 8,01 | 0,94 | 11,22 | 9,62 |
| Villamanta | 1.735 | 14,13 | 0,93 | 23,54 | 4,12 |
| Villamantilla | 363 | 11,43 | 0,92 | 8,57 | 11,43 |
| Villanueva de Perales | 793 | 11,90 | 0,81 | 4,46 | 8,93 |
| Villanueva de la Cañada | 12.109 | 11,13 | 1,03 | 3,06 | 2,21 |
| Villanueva del Pardillo | 6.415 | 23,05 | 0,98 | 7,34 | 12,64 |
| Villar del Olmo | 1.582 | 11,61 | 0,98 | 5,81 | 3,23 |
| Villarejo de Salvanes | 5.871 | 9,98 | 1,00 | 8,77 | 2,06 |
| Villaviciosa de Odón | 21.461 | 10,40 | 1,03 | 5,77 | 6,01 |
| Villavieja del Lozoya | 183 | 10,87 | 0,93 | 10,87 | 0,00 |
| Zarzalejo | 1.133 | 8,20 | 0,94 | 8,20 | 3,65 |

⁽¹⁾ En los municipios con "-" no se ha producido ningún nacimiento.

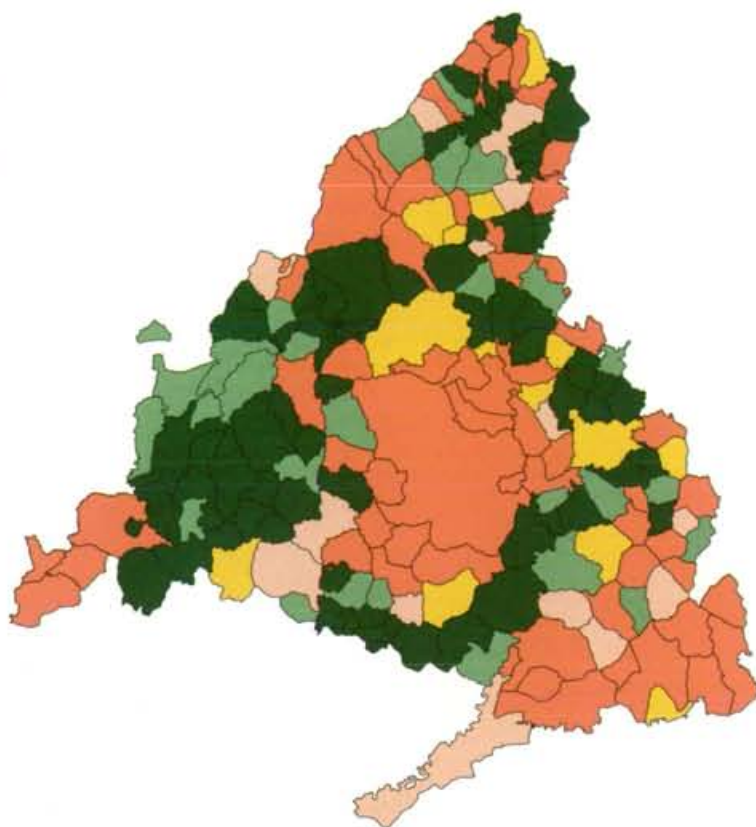
| Índice de infancia | Índice de dependencia | Porcentaje de nacimientos de madres extranjeras 2001 ⁽¹⁾ | Crecimiento relativo de la población 2002 | |
|--------------------|-----------------------|---|---|-----------------------------|
| 2001 | 2001 | | | |
| 17,19 | 0,46 | 16,67 | 12,40 | Quijorna |
| 15,60 | 0,58 | 14,29 | -0,24 | Rascafría |
| 13,61 | 0,46 | 0,00 | 2,66 | Redueña |
| 12,37 | 0,45 | 0,00 | 2,82 | Ribatejada |
| 23,18 | 0,36 | 3,64 | 10,65 | Rivas-Vaciamadrid |
| 6,12 | 0,79 | - | 10,75 | Robledillo de la Jara |
| 14,56 | 0,51 | 10,34 | 8,45 | Robledo de Chavela |
| 2,38 | 1,20 | - | -9,09 | Robregordo |
| 19,42 | 0,36 | 6,74 | 5,97 | Rozas de Madrid (Las) |
| 7,55 | 0,83 | 0,00 | -5,86 | Rozas de Puerto Real |
| 23,24 | 0,42 | 5,15 | 11,70 | San Agustín del Guadalix |
| 19,27 | 0,36 | 4,93 | 4,47 | San Fernando de Henares |
| 16,78 | 0,46 | 13,87 | 5,69 | San Lorenzo de El Escorial |
| 15,84 | 0,54 | 5,97 | 2,54 | San Martín de Valdeiglesias |
| 20,41 | 0,41 | 13,51 | 8,47 | San Martín de la Vega |
| 16,59 | 0,33 | 8,61 | 1,14 | San Sebastián de los Reyes |
| 11,60 | 0,59 | 25,00 | 13,68 | Santa María de la Alameda |
| 14,07 | 0,53 | 11,11 | 4,80 | Santorcaz |
| 12,65 | 0,49 | 20,00 | 2,26 | Santos de la Humosa (Los) |
| 12,17 | 0,42 | - | 0,00 | Serna del Monte (La) |
| 17,15 | 0,47 | 0,00 | 29,08 | Serranillos del Valle |
| 20,84 | 0,38 | 9,59 | 10,88 | Sevilla la Nueva |
| 7,62 | 0,68 | - | 14,29 | Somosierra |
| 19,75 | 0,44 | 10,75 | 8,79 | Soto del Real |
| 18,18 | 0,49 | 8,33 | 6,98 | Talamanca de Jarama |
| 16,03 | 0,59 | 11,11 | 4,84 | Tielmes |
| 15,99 | 0,52 | 7,69 | -0,54 | Titulcia |
| 16,30 | 0,32 | 14,21 | 3,60 | Torrejón de Ardoz |
| 16,12 | 0,44 | 4,00 | 11,89 | Torrejón de Velasco |
| 20,45 | 0,35 | 9,72 | 8,63 | Torrejón de la Calzada |
| 13,94 | 0,54 | 11,76 | 8,94 | Torrelaguna |
| 23,48 | 0,44 | 6,78 | 8,15 | Torrelodones |
| 14,60 | 0,54 | 16,67 | 6,55 | Torremocha de Jarama |
| 17,68 | 0,43 | 7,02 | 7,27 | Torres de la Alameda |
| 23,17 | 0,39 | 4,51 | 2,98 | Tres Cantos |
| 15,41 | 0,77 | 0,00 | 1,82 | Valdaracete |
| 13,53 | 0,45 | 0,00 | 6,76 | Valdeavero |
| 11,00 | 0,57 | 0,00 | 3,14 | Valdelaguna |
| 11,81 | 0,44 | 10,00 | -3,48 | Valdemanco |
| 14,03 | 0,46 | 25,00 | 5,88 | Valdemaqueda |
| 18,68 | 0,41 | 19,17 | 9,70 | Valdemorillo |
| 19,70 | 0,36 | 6,03 | 10,25 | Valdemoro |
| 17,04 | 0,42 | 0,00 | 4,93 | Valdeolmos-Alalpardo |
| 13,03 | 0,58 | 0,00 | 0,65 | Valdepiélagos |
| 16,98 | 0,46 | 3,70 | 10,00 | Valdetorres de Jarama |
| 17,93 | 0,54 | 11,11 | 5,75 | Valdilecha |
| 12,18 | 0,49 | 33,33 | 1,94 | Valverde de Alcalá |
| 22,97 | 0,40 | 1,28 | 9,95 | Velilla de San Antonio |
| 12,97 | 0,54 | 50,00 | -0,50 | Vellón (El) |
| 18,15 | 0,36 | 7,14 | 7,29 | Venturada |
| 15,54 | 0,58 | 12,00 | 0,88 | Villa del Prado |
| 15,41 | 0,54 | 15,00 | 5,94 | Villaconejos |
| 17,69 | 0,34 | 1,67 | 11,82 | Villalbilla |
| 11,86 | 0,53 | 60,00 | 3,09 | Villamanrique de Tajo |
| 17,01 | 0,51 | 20,83 | 4,33 | Villamanta |
| 11,43 | 0,53 | 0,00 | 7,72 | Villamantilla |
| 15,48 | 0,42 | 0,00 | 44,18 | Villanueva de Perales |
| 22,27 | 0,39 | 10,69 | 5,95 | Villanueva de la Cañada |
| 21,50 | 0,41 | 14,07 | 21,13 | Villanueva del Pardillo |
| 20,00 | 0,44 | 16,67 | 4,28 | Villar del Olmo |
| 18,32 | 0,53 | 6,90 | 2,05 | Villarejo de Salvanés |
| 14,82 | 0,32 | 5,00 | 3,02 | Villaviciosa de Odón |
| 12,50 | 0,87 | 50,00 | -1,08 | Villavieja del Lozoya |
| 13,86 | 0,50 | 33,33 | 6,79 | Zarzalejo |

Crecimiento vegetativo por 1.000 habitantes. 2001

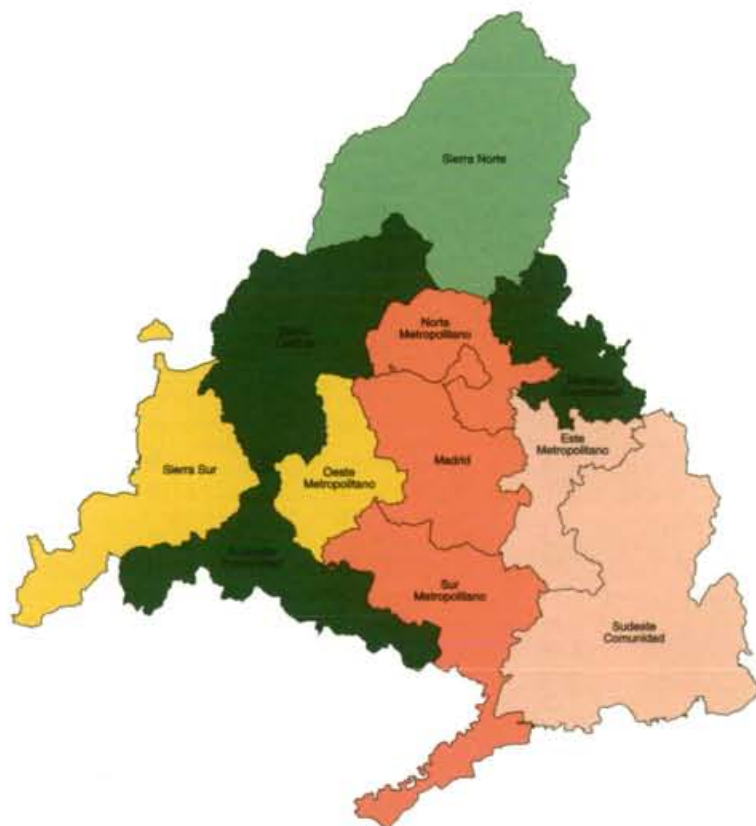


Tasa de migración. 2001

- Menos de 25,00%
- De 25,00% a 34,99%
- De 35,00% a 44,99%
- De 45,00% a 54,99%
- 55,00% y más



- Menos de 25,00%
- De 25,00% a 34,99%
- De 35,00% a 44,99%
- De 45,00% a 54,99%
- 55,00% y más



Mercado de trabajo

| | Porcentaje de paro registrado | Afiliados a la S.S por 1.000 hab (1) | Tasa de actividad femenina | Porcentaje de ocupados en el sector agrario 1996 | Porcentaje de ocupados en el sector servicios 1996 |
|-------------------------|----------------------------------|---|----------------------------------|--|--|
| | 2001 | 2001 | 1996 | | |
| Comunidad de Madrid | 3,26 | 448,12 | 40,03 | 0,71 | 70,99 |
| Municipio de Madrid | 3,03 | 551,69 | 39,98 | 0,42 | 76,26 |
| Norte Metropolitano | 2,83 | 523,87 | 45,40 | 0,86 | 68,55 |
| Este Metropolitano | 3,88 | 316,77 | 41,79 | 0,50 | 60,58 |
| Sur Metropolitano | 4,10 | 256,44 | 38,05 | 0,61 | 62,63 |
| Oeste Metropolitano | 2,22 | 324,25 | 45,51 | 0,92 | 75,63 |
| Sierra Norte | 2,79 | 222,21 | 33,35 | 7,89 | 58,19 |
| Nordeste Comunidad | 3,32 | 440,49 | 37,11 | 4,01 | 54,16 |
| Sudeste Comunidad | 3,46 | 255,97 | 29,51 | 6,38 | 46,06 |
| Sudoeste Comunidad | 3,24 | 330,91 | 35,72 | 4,91 | 55,64 |
| Sierra Sur | 4,11 | 197,23 | 27,84 | 5,75 | 57,29 |
| Sierra Central | 2,56 | 201,83 | 40,90 | 2,15 | 70,54 |
| Acebeda (La) | 1,82 | 763,64 | 16,67 | 27,27 | 45,45 |
| Ajalvir | 2,57 | 1.439,74 | 48,21 | 2,86 | 60,82 |
| Alameda del Valle | 2,62 | 293,19 | 30,43 | 20,37 | 50,00 |
| Alamo (El) | 2,68 | 227,62 | 33,18 | 3,23 | 56,34 |
| Alcalá de Henares | 4,67 | 256,97 | 38,80 | 0,51 | 60,01 |
| Alcobendas | 2,83 | 610,96 | 43,52 | 0,75 | 68,24 |
| Alcorcón | 4,32 | 230,98 | 38,25 | 0,41 | 70,49 |
| Aldea del Fresno | 2,82 | 212,18 | 35,20 | 3,58 | 61,58 |
| Algete | 3,12 | 402,01 | 46,05 | 1,50 | 65,37 |
| Alpedrete | 3,07 | 211,79 | 42,87 | 0,76 | 73,31 |
| Ambite | 0,98 | 120,52 | 21,21 | 11,11 | 65,08 |
| Anchuelo | 3,76 | 239,32 | 36,20 | 8,76 | 57,22 |
| Aranjuez | 3,75 | 241,58 | 32,31 | 2,14 | 60,16 |
| Arganda del Rey | 3,50 | 549,33 | 40,01 | 1,01 | 47,02 |
| Arroyomolinos | 3,28 | 189,38 | 44,50 | 1,89 | 64,52 |
| Atazar (El) | 8,25 | 123,71 | 45,00 | 15,15 | 54,55 |
| Batres | 1,73 | 223,58 | 41,86 | 1,24 | 65,70 |
| Becerril de la Sierra | 2,87 | 204,56 | 38,74 | 2,44 | 61,41 |
| Belmonte de Tajo | 2,76 | 208,80 | 25,21 | 5,08 | 24,01 |
| Berrueco (El) | 3,58 | 198,35 | 27,42 | 4,55 | 56,82 |
| Berzosa del Lozoya | 7,75 | 359,15 | 39,62 | 5,26 | 52,63 |
| Boadilla del Monte | 1,84 | 218,94 | 43,67 | 1,69 | 74,15 |
| Boalo (El) | 2,67 | 189,31 | 38,42 | 3,87 | 61,50 |
| Brajos | 2,35 | 205,88 | 44,07 | 16,36 | 47,27 |
| Brea de Tajo | 2,47 | 91,93 | 17,54 | 19,35 | 39,52 |
| Brunete | 2,30 | 239,90 | 40,84 | 2,70 | 66,21 |
| Buitrago del Lozoya | 2,84 | 262,83 | 36,98 | 5,19 | 76,05 |
| Bustarviejo | 3,52 | 149,62 | 33,69 | 11,85 | 51,48 |
| Cabanillas de la Sierra | 2,02 | 200,40 | 38,37 | 3,82 | 68,15 |
| Cabrera (La) | 2,93 | 219,20 | 42,88 | 1,61 | 67,67 |
| Cadalso de los Vidrios | 3,71 | 256,47 | 20,66 | 6,34 | 39,78 |
| Camarma de Esteruelas | 3,86 | 736,44 | 38,52 | 3,11 | 46,41 |
| Campo Real | 2,92 | 259,63 | 28,15 | 3,33 | 40,60 |
| Canencia | 3,51 | 213,11 | 21,67 | 17,32 | 47,24 |
| Carabaña | 3,61 | 129,30 | 26,00 | 9,57 | 52,15 |
| Casarrubuelos | 4,58 | 247,20 | 40,08 | 8,06 | 52,82 |
| Cenicientos | 5,70 | 108,60 | 22,51 | 11,62 | 48,18 |
| Cercedilla | 1,99 | 231,29 | 43,40 | 2,93 | 73,80 |
| Cervera de Buitrago | 6,12 | 744,90 | 35,00 | 6,67 | 53,33 |
| Chapinería | 6,59 | 170,26 | 24,67 | 4,25 | 56,09 |
| Chinchón | 3,04 | 233,98 | 31,27 | 11,82 | 50,12 |
| Ciempozuelos | 3,40 | 251,45 | 35,39 | 2,94 | 60,41 |
| Cobeña | 2,63 | 282,23 | 49,87 | 1,98 | 66,42 |
| Collado Mediano | 2,58 | 153,92 | 47,96 | 1,31 | 70,92 |
| Collado Villalba | 3,18 | 220,50 | 44,64 | 0,91 | 72,66 |
| Colmenar Viejo | 2,64 | 751,30 | 41,40 | 1,60 | 64,61 |
| Colmenar de Oreja | 3,27 | 233,45 | 23,67 | 6,79 | 34,95 |
| Colmenar del Arroyo | 2,13 | 225,19 | 26,65 | 6,69 | 55,65 |
| Colmenarejo | 2,66 | 173,85 | 45,37 | 0,62 | 69,23 |
| Corpa | 2,76 | 117,24 | 19,35 | 6,90 | 50,86 |

Mercado de trabajo (cont.)

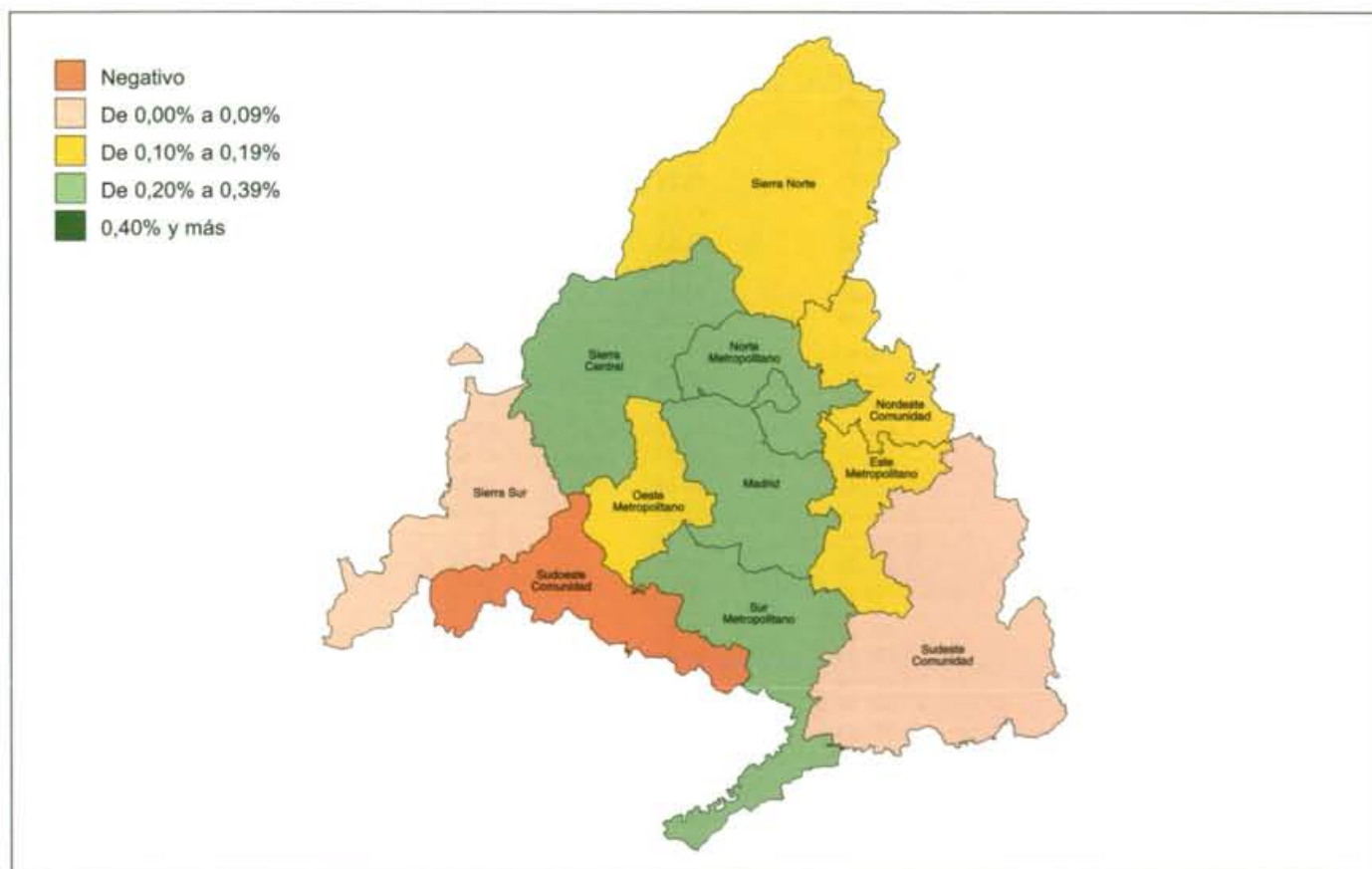
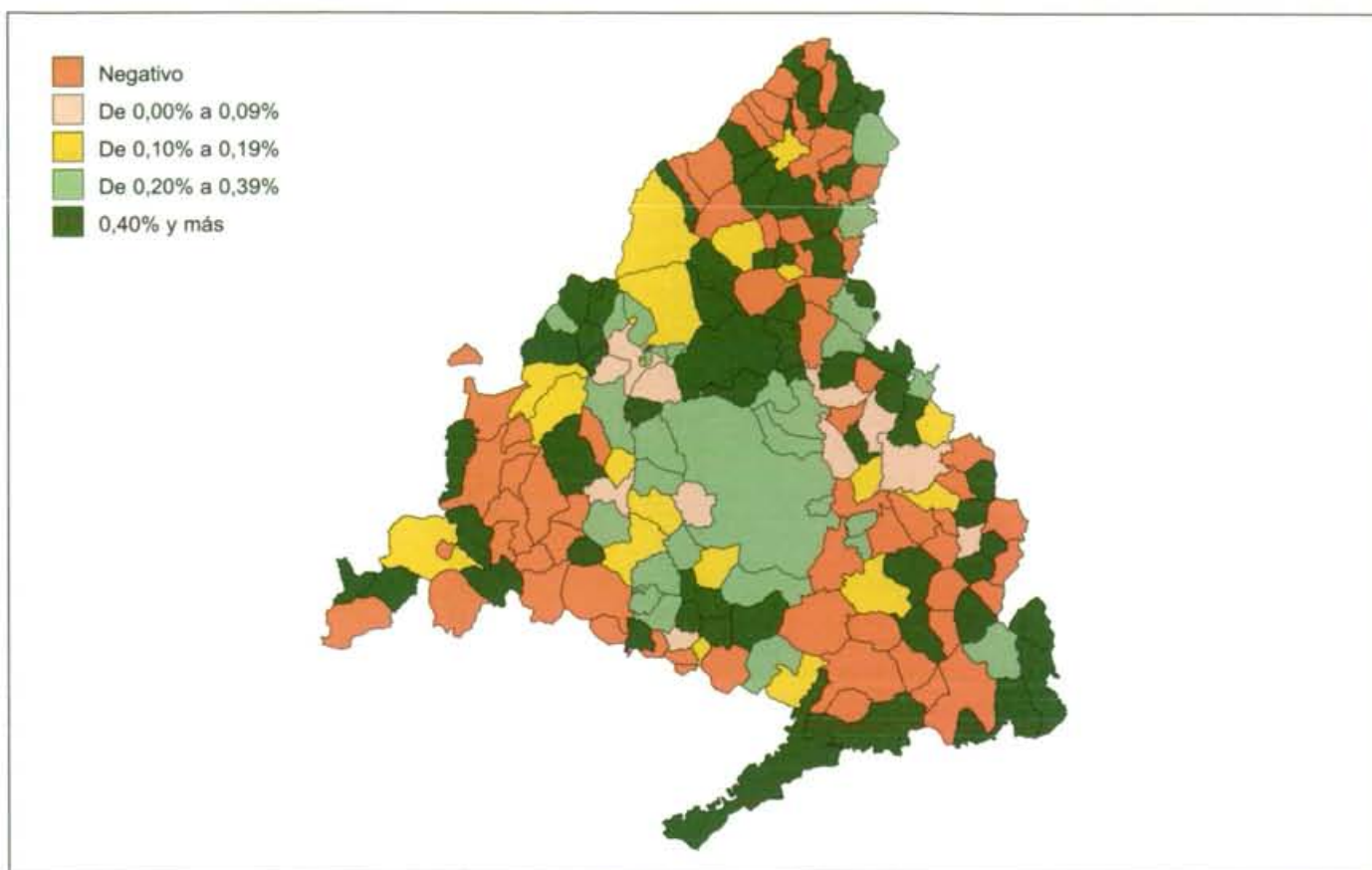
| | Porcentaje de paro registrado | Afiliados a la S.S por 1.000 hab (1) | Tasa de actividad femenina | Porcentaje de ocupados en el sector agrario | Porcentaje de ocupados en el sector servicios |
|--|----------------------------------|---|----------------------------------|--|--|
| | 2001 | 2001 | 1996 | 1996 | 1996 |
| Coslada | 3,40 | 326,40 | 41,53 | 0,31 | 65,11 |
| Cubas de la Sagra | 2,95 | 384,18 | 31,14 | 3,05 | 51,52 |
| Daganzo de Arriba | 3,63 | 577,34 | 46,59 | 2,05 | 55,64 |
| Escorial (El) | 2,25 | 145,66 | 38,09 | 2,46 | 72,19 |
| Estremera | 1,98 | 240,11 | 22,36 | 6,27 | 49,13 |
| Fresnedillas de la Oliva | 3,65 | 142,54 | 31,73 | 8,99 | 62,43 |
| Fresno de Torote | 2,74 | 195,57 | 32,12 | 10,56 | 51,11 |
| Fuenlabrada | 4,11 | 247,34 | 39,50 | 0,61 | 59,53 |
| Fuente el Saz de Jarama | 2,47 | 306,23 | 34,97 | 5,98 | 54,06 |
| Fuentidueña de Tajo | 3,80 | 183,85 | 20,00 | 8,89 | 40,16 |
| Galapagar | 2,73 | 165,03 | 45,42 | 1,05 | 72,81 |
| Garganta de los Montes | 2,76 | 236,20 | 24,62 | 12,00 | 53,00 |
| Gargantilla del Lozoya y Pinilla de Buitrago | 1,15 | 171,76 | 29,63 | 15,19 | 54,43 |
| Gascones | 0,85 | 474,58 | 38,10 | 22,50 | 55,00 |
| Getafe | 3,80 | 310,67 | 37,72 | 0,42 | 59,80 |
| Griñón | 2,37 | 507,97 | 37,76 | 1,66 | 59,32 |
| Guadalix de la Sierra | 2,74 | 157,33 | 35,06 | 7,15 | 58,00 |
| Guadarrama | 2,84 | 250,70 | 44,21 | 1,92 | 73,68 |
| Hiruela (La) | 2,41 | 72,29 | 9,09 | 0,00 | 73,33 |
| Horcajo de la Sierra | 2,10 | 356,64 | 21,82 | 13,51 | 62,16 |
| Horcajuelo de la Sierra | 3,67 | 559,63 | 45,24 | 12,50 | 50,00 |
| Hoyo de Manzanares | 2,23 | 171,46 | 45,29 | 1,29 | 73,10 |
| Humanes de Madrid | 4,15 | 1.024,59 | 39,18 | 2,44 | 50,04 |
| Leganés | 4,17 | 268,23 | 38,14 | 0,50 | 62,93 |
| Loeches | 2,79 | 573,66 | 33,71 | 0,66 | 46,78 |
| Lozoya | 2,75 | 254,24 | 29,28 | 10,74 | 53,69 |
| Lozoyuela-Navas-Sieteiglesias | 2,59 | 376,08 | 24,03 | 6,70 | 54,12 |
| Madarcos | 3,70 | 1.740,74 | 35,29 | 50,00 | 31,25 |
| Madrid | 3,03 | 551,69 | 39,98 | 0,42 | 76,26 |
| Majadahonda | 2,02 | 306,48 | 46,87 | 0,87 | 78,66 |
| Manzanares el Real | 3,21 | 144,54 | 40,43 | 1,98 | 62,93 |
| Meco | 4,39 | 244,34 | 41,96 | 1,63 | 53,17 |
| Mejorada del Campo | 3,15 | 301,24 | 42,17 | 0,64 | 59,13 |
| Miraflores de la Sierra | 2,38 | 190,07 | 31,53 | 4,33 | 62,85 |
| Molar (El) | 3,11 | 227,31 | 32,28 | 3,94 | 55,08 |
| Molinos (Los) | 2,34 | 168,61 | 37,56 | 1,73 | 71,81 |
| Montejo de la Sierra | 1,26 | 345,91 | 36,11 | 9,00 | 64,00 |
| Moraleja de Enmedio | 3,20 | 617,99 | 38,04 | 4,27 | 48,10 |
| Moralzarzal | 2,97 | 167,97 | 43,32 | 1,84 | 68,36 |
| Morata de Tajuña | 3,52 | 186,19 | 27,02 | 5,71 | 42,33 |
| Móstoles | 4,57 | 196,83 | 38,63 | 0,40 | 66,94 |
| Navacerrada | 2,44 | 256,49 | 40,48 | 3,70 | 71,83 |
| Navalafuente | 2,69 | 154,88 | 38,64 | 11,83 | 57,40 |
| Navalagamella | 1,64 | 133,80 | 39,14 | 7,21 | 63,01 |
| Navalcarnero | 3,73 | 353,66 | 33,18 | 3,70 | 56,39 |
| Navarredonda y San Mamés | 0,92 | 155,96 | 39,13 | 14,29 | 66,67 |
| Navas del Rey | 3,10 | 208,43 | 28,35 | 2,07 | 55,30 |
| Nuevo Baztán | 2,94 | 191,75 | 49,81 | 1,46 | 64,68 |
| Olmeda de las Fuentes | 2,70 | 270,27 | 25,42 | 19,57 | 58,70 |
| Orusco de Tajuña | 2,31 | 87,83 | 23,40 | 6,42 | 50,27 |
| Paracuellos de Jarama | 2,29 | 516,61 | 44,68 | 0,90 | 65,09 |
| Parla | 4,14 | 144,89 | 36,09 | 0,48 | 52,76 |
| Patones | 2,49 | 241,00 | 30,14 | 5,32 | 59,57 |
| Pedrezuela | 2,24 | 237,17 | 39,51 | 1,38 | 64,14 |
| Pelayos de la Presa | 4,64 | 230,46 | 26,49 | 3,29 | 70,96 |
| Perales de Tajuña | 3,06 | 249,28 | 27,71 | 4,50 | 47,67 |
| Pezuela de las Torres | 3,93 | 157,02 | 24,77 | 15,48 | 43,87 |
| Pinilla del Valle | 5,30 | 185,43 | 29,23 | 11,11 | 50,79 |
| Pinto | 2,80 | 478,89 | 39,14 | 0,44 | 52,76 |
| Piñuecar-Gandullas | 5,00 | 187,50 | 38,16 | 17,54 | 71,93 |
| Pozuelo de Alarcón | 1,84 | 468,49 | 45,69 | 0,60 | 77,21 |
| Pozuelo del Rey | 2,50 | 325,00 | 30,11 | 23,08 | 47,44 |
| Prádena del Rincón | 4,81 | 163,46 | 24,49 | 9,09 | 57,58 |
| Puebla de la Sierra | 4,85 | 106,80 | 27,59 | 8,70 | 65,22 |
| Puentes Viejas | 3,13 | 127,40 | 21,97 | 10,40 | 40,00 |

Mercado de trabajo (concl.)

| | Porcentaje de paro registrado | Afiliados a la S.S por 1.000 hab (1) | Tasa de actividad femenina | Porcentaje de ocupados en el sector agrario 1996 | Porcentaje de ocupados en el sector servicios 1996 |
|-----------------------------|----------------------------------|---|----------------------------------|--|--|
| | 2001 | 2001 | 1996 | 1996 | 1996 |
| Quijorna | 1,81 | 119,87 | 31,93 | 5,50 | 62,89 |
| Rascafría | 1,59 | 225,69 | 34,57 | 8,85 | 59,76 |
| Redueña | 3,14 | 277,49 | 25,00 | 14,81 | 50,00 |
| Ribatejada | 1,77 | 181,82 | 26,67 | 4,81 | 58,65 |
| Rivas-Vaciamadrid | 2,99 | 217,95 | 58,70 | 0,68 | 72,66 |
| Robledillo de la Jara | 2,04 | 224,49 | 30,95 | 3,13 | 71,88 |
| Robledo de Chavela | 2,91 | 157,75 | 25,85 | 5,28 | 57,44 |
| Robregordo | 1,19 | 142,86 | 26,19 | 23,53 | 58,82 |
| Rozas de Madrid (Las) | 2,01 | 405,10 | 47,28 | 0,58 | 77,52 |
| Rozas de Puerto Real | 7,17 | 332,08 | 27,14 | 10,13 | 59,49 |
| San Agustín del Guadalix | 2,16 | 378,43 | 49,80 | 2,12 | 63,72 |
| San Fernando de Henares | 3,41 | 462,87 | 46,08 | 0,27 | 65,80 |
| San Lorenzo de El Escorial | 2,58 | 235,13 | 40,95 | 1,26 | 76,87 |
| San Martín de Valdeiglesias | 4,93 | 212,28 | 32,95 | 3,60 | 65,31 |
| San Martín de la Vega | 3,02 | 309,19 | 36,37 | 5,22 | 53,44 |
| San Sebastián de los Reyes | 3,33 | 619,90 | 43,83 | 0,71 | 66,22 |
| Santa María de la Alameda | 2,40 | 170,67 | 21,25 | 16,74 | 50,21 |
| Santorcaz | 3,69 | 113,90 | 26,42 | 4,09 | 47,37 |
| Santos de la Humosa (Los) | 3,40 | 117,96 | 25,39 | 2,71 | 48,14 |
| Serna del Monte (La) | 2,61 | 269,57 | 45,45 | 8,33 | 58,33 |
| Serranillos del Valle | 3,88 | 439,92 | 31,68 | 6,44 | 53,41 |
| Sevilla la Nueva | 2,62 | 285,15 | 49,80 | 1,70 | 66,35 |
| Somosierra | 2,86 | 209,52 | 38,46 | 19,44 | 50,00 |
| Soto del Real | 2,21 | 228,75 | 42,14 | 2,47 | 72,42 |
| Talamanca de Jarama | 2,00 | 2.263,59 | 35,28 | 3,96 | 58,15 |
| Tielmes | 2,63 | 197,86 | 23,76 | 4,86 | 39,58 |
| Titulcia | 2,79 | 140,56 | 25,92 | 11,87 | 44,24 |
| Torrejón de Ardoz | 3,79 | 272,37 | 42,23 | 0,40 | 56,71 |
| Torrejón de Velasco | 3,08 | 230,42 | 30,77 | 10,89 | 43,35 |
| Torrejón de la Calzada | 3,63 | 503,11 | 44,99 | 1,18 | 56,91 |
| Torrelaguna | 2,68 | 209,05 | 32,98 | 3,95 | 55,03 |
| Torrelorones | 2,13 | 235,82 | 49,16 | 0,98 | 77,32 |
| Torremocha de Jarama | 5,79 | 776,86 | 34,06 | 11,40 | 52,63 |
| Torres de la Alameda | 5,01 | 463,66 | 36,36 | 3,12 | 45,74 |
| Tres Cantos | 2,23 | 33,20 | 58,18 | 0,25 | 79,23 |
| Valdaracete | 2,95 | 191,80 | 24,35 | 4,86 | 25,95 |
| Valdeavero | 2,28 | 126,14 | 23,33 | 16,67 | 45,40 |
| Valdelaguna | 2,41 | 115,12 | 24,19 | 22,34 | 32,98 |
| Valdemanco | 3,15 | 273,62 | 25,00 | 8,50 | 48,50 |
| Valdemaqueda | 2,94 | 257,75 | 20,39 | 4,11 | 43,15 |
| Valdemorillo | 2,16 | 211,27 | 36,30 | 1,95 | 63,85 |
| Valdemoro | 3,41 | 287,21 | 40,79 | 0,70 | 65,50 |
| Valdeolmos-Alalpardo | 3,08 | 295,29 | 44,66 | 3,38 | 66,83 |
| Valdepiélagos | 1,95 | 153,09 | 21,64 | 10,47 | 40,70 |
| Valdetorres de Jarama | 2,77 | 202,41 | 30,37 | 4,51 | 50,00 |
| Valdilecha | 3,17 | 180,26 | 30,96 | 8,07 | 46,97 |
| Valverde de Alcalá | 3,21 | 169,87 | 21,43 | 9,88 | 48,15 |
| Velilla de San Antonio | 3,08 | 419,54 | 48,30 | 0,83 | 56,53 |
| Vellón (El) | 2,70 | 111,20 | 22,30 | 11,90 | 45,33 |
| Venturada | 2,10 | 181,53 | 39,81 | 4,48 | 62,69 |
| Villa del Prado | 3,26 | 184,96 | 27,02 | 27,49 | 36,49 |
| Villaconejos | 4,90 | 169,99 | 28,29 | 15,95 | 57,37 |
| Villalbilla | 4,62 | 340,25 | 41,08 | 1,35 | 62,23 |
| Villamanrique de Tajo | 1,92 | 133,01 | 20,42 | 26,09 | 40,37 |
| Villamanta | 4,30 | 196,59 | 25,81 | 9,01 | 43,69 |
| Villamantilla | 5,43 | 331,43 | 23,78 | 5,13 | 39,32 |
| Villanueva de Perales | 5,21 | 147,32 | 30,49 | 3,64 | 60,00 |
| Villanueva de la Cañada | 1,56 | 278,27 | 44,43 | 1,34 | 77,89 |
| Villanueva del Pardillo | 2,24 | 230,36 | 38,59 | 5,34 | 63,92 |
| Villar del Olmo | 2,19 | 171,61 | 39,74 | 2,34 | 60,53 |
| Villarejo de Salvanés | 3,91 | 302,48 | 30,26 | 2,92 | 34,68 |
| Villaviciosa de Odón | 2,73 | 355,42 | 40,32 | 1,42 | 68,93 |
| Villavieja del Lozoya | 4,35 | 168,48 | 43,37 | 14,29 | 63,27 |
| Zarzalejo | 3,92 | 247,04 | 29,02 | 6,25 | 53,57 |

(1) Existen municipios en los que el número de afiliados a la Seguridad Social es superior al número de personas empadronadas, por lo que el indicador puede ser superior a 1.000.

Evolución del porcentaje de paro registrado. 2001-2002



Recursos económicos de los hogares

| | Indicador de renta disponible bruta municipal per cápita (euros) 2001 ^(a) | IRPF Porcentaje de la renta del trabajo 2000 | Directivos y técnicos no agrarios por 1.000 hab 1996 | Obreros por 1.000 hab 1996 | Empresarios con asalariados por 1.000 hab 1996 |
|-------------------------|--|--|--|----------------------------|--|
| Comunidad de Madrid | 12.056,51 | 84,20 | 105,09 | 89,03 | 105,09 |
| Municipio de Madrid | 12.905,28 | 82,85 | 117,88 | 63,35 | 117,88 |
| Norte Metropolitano | 14.197,54 | 86,21 | 127,71 | 101,84 | 127,71 |
| Este Metropolitano | 9.984,40 | 88,95 | 73,94 | 149,14 | 73,94 |
| Sur Metropolitano | 9.134,00 | 88,21 | 59,73 | 143,22 | 59,73 |
| Oeste Metropolitano | 16.903,12 | 83,93 | 190,03 | 48,08 | 190,03 |
| Sierra Norte | 9.517,18 | 81,97 | 66,65 | 97,43 | 66,65 |
| Nordeste Comunidad | 10.435,84 | 85,68 | 82,23 | 141,03 | 82,23 |
| Sudeste Comunidad | 8.835,22 | 81,35 | 47,65 | 155,65 | 47,65 |
| Sudoeste Comunidad | 9.870,64 | 80,10 | 65,09 | 125,41 | 65,09 |
| Sierra Sur | 8.399,94 | 78,85 | 45,60 | 101,90 | 45,60 |
| Sierra Central | 12.220,48 | 84,93 | 116,48 | 79,10 | 116,48 |
| Acebeda (La) | 7.094,51 | 64,46 | 20,00 | 60,00 | 20,00 |
| Ajalvir | 11.007,27 | 85,42 | 97,09 | 124,72 | 97,09 |
| Alameda del Valle | 8.082,46 | 80,21 | 60,00 | 73,33 | 60,00 |
| Alamo (El) | 9.237,76 | 78,98 | 60,93 | 106,22 | 60,93 |
| Alcalá de Henares | 9.954,53 | 89,42 | 75,34 | 141,81 | 75,34 |
| Alcobendas | 15.609,64 | 82,71 | 106,37 | 103,43 | 106,37 |
| Alcorcón | 9.952,17 | 88,59 | 79,72 | 103,51 | 79,72 |
| Aldea del Fresno | 9.698,71 | 73,28 | 52,48 | 96,04 | 52,48 |
| Algete | 14.483,81 | 86,68 | 135,17 | 100,52 | 135,17 |
| Alpedrete | 12.414,86 | 85,47 | 130,91 | 78,36 | 130,91 |
| Ambite | 7.133,46 | 69,17 | 41,35 | 90,23 | 41,35 |
| Anchuelo | 9.238,95 | 81,98 | 78,79 | 135,35 | 78,79 |
| Aranjuez | 9.851,97 | 87,15 | 71,43 | 106,19 | 71,43 |
| Arganda del Rey | 9.227,15 | 84,20 | 54,50 | 193,78 | 54,50 |
| Arroyomolinos | 11.683,96 | 81,19 | 118,13 | 97,88 | 118,13 |
| Atazar (El) | 8.088,38 | 93,17 | 22,47 | 134,83 | 22,47 |
| Batres | 11.219,48 | 82,72 | 77,50 | 98,30 | 77,50 |
| Becerril de la Sierra | 13.049,11 | 83,13 | 104,20 | 79,16 | 104,20 |
| Belmonte de Tajo | 7.162,93 | 78,46 | 31,58 | 216,84 | 31,58 |
| Berruoco (El) | 9.655,07 | 78,96 | 52,04 | 118,96 | 52,04 |
| Berzosa del Lozoya | 8.055,34 | 85,49 | 75,47 | 75,47 | 75,47 |
| Boadilla del Monte | 17.883,73 | 82,07 | 178,14 | 32,79 | 178,14 |
| Boalo (El) | 12.246,28 | 86,23 | 99,65 | 97,65 | 99,65 |
| Braojos | 7.539,00 | 64,16 | 64,52 | 56,45 | 64,52 |
| Brea de Tajo | 6.489,78 | 69,28 | 18,74 | 112,41 | 18,74 |
| Brunete | 11.665,09 | 87,68 | 125,39 | 80,07 | 125,39 |
| Buitrago del Lozoya | 9.435,82 | 84,69 | 94,90 | 65,03 | 94,90 |
| Bustarviejo | 9.274,32 | 73,28 | 60,66 | 97,92 | 60,66 |
| Cabanillas de la Sierra | 11.198,25 | 84,74 | 114,85 | 92,44 | 114,85 |
| Cabrera (La) | 10.153,76 | 79,25 | 64,14 | 110,21 | 64,14 |
| Cadalso de los Vidrios | 7.779,48 | 77,13 | 26,37 | 87,36 | 26,37 |
| Camarma de Esteruelas | 10.383,64 | 82,65 | 65,04 | 171,24 | 65,04 |
| Campo Real | 9.108,08 | 79,99 | 42,88 | 181,29 | 42,88 |
| Canencia | 7.431,72 | 74,22 | 50,81 | 76,21 | 50,81 |
| Carabaña | 7.904,44 | 81,37 | 42,67 | 99,56 | 42,67 |
| Casarrubuelos | 9.038,54 | 81,93 | 49,02 | 135,29 | 49,02 |
| Cenicientos | 6.784,49 | 72,90 | 21,75 | 113,11 | 21,75 |
| Cercedilla | 10.584,05 | 81,13 | 92,34 | 71,79 | 92,34 |
| Cervera de Buitrago | 7.971,68 | 91,14 | 43,48 | 195,65 | 43,48 |
| Chapinería | 8.774,46 | 79,77 | 67,72 | 106,88 | 67,72 |
| Chinchón | 8.368,92 | 73,41 | 45,29 | 127,85 | 45,29 |
| Ciempozuelos | 8.795,68 | 85,20 | 63,12 | 144,52 | 63,12 |
| Cobeña | 15.594,32 | 90,22 | 178,62 | 108,83 | 178,62 |
| Collado Mediano | 13.337,94 | 86,24 | 166,22 | 77,61 | 166,22 |
| Collado Villalba | 10.973,09 | 89,14 | 128,63 | 89,88 | 128,63 |
| Colmenar Viejo | 11.739,36 | 86,15 | 103,82 | 107,76 | 103,82 |
| Colmenar de Oreja | 7.529,55 | 73,06 | 15,88 | 207,15 | 15,88 |
| Colmenar del Arroyo | 9.735,26 | 76,88 | 58,74 | 76,36 | 58,74 |
| Colmenarejo | 12.272,22 | 85,22 | 156,94 | 73,05 | 156,94 |
| Corpa | 7.689,87 | 72,97 | 47,17 | 113,21 | 47,17 |

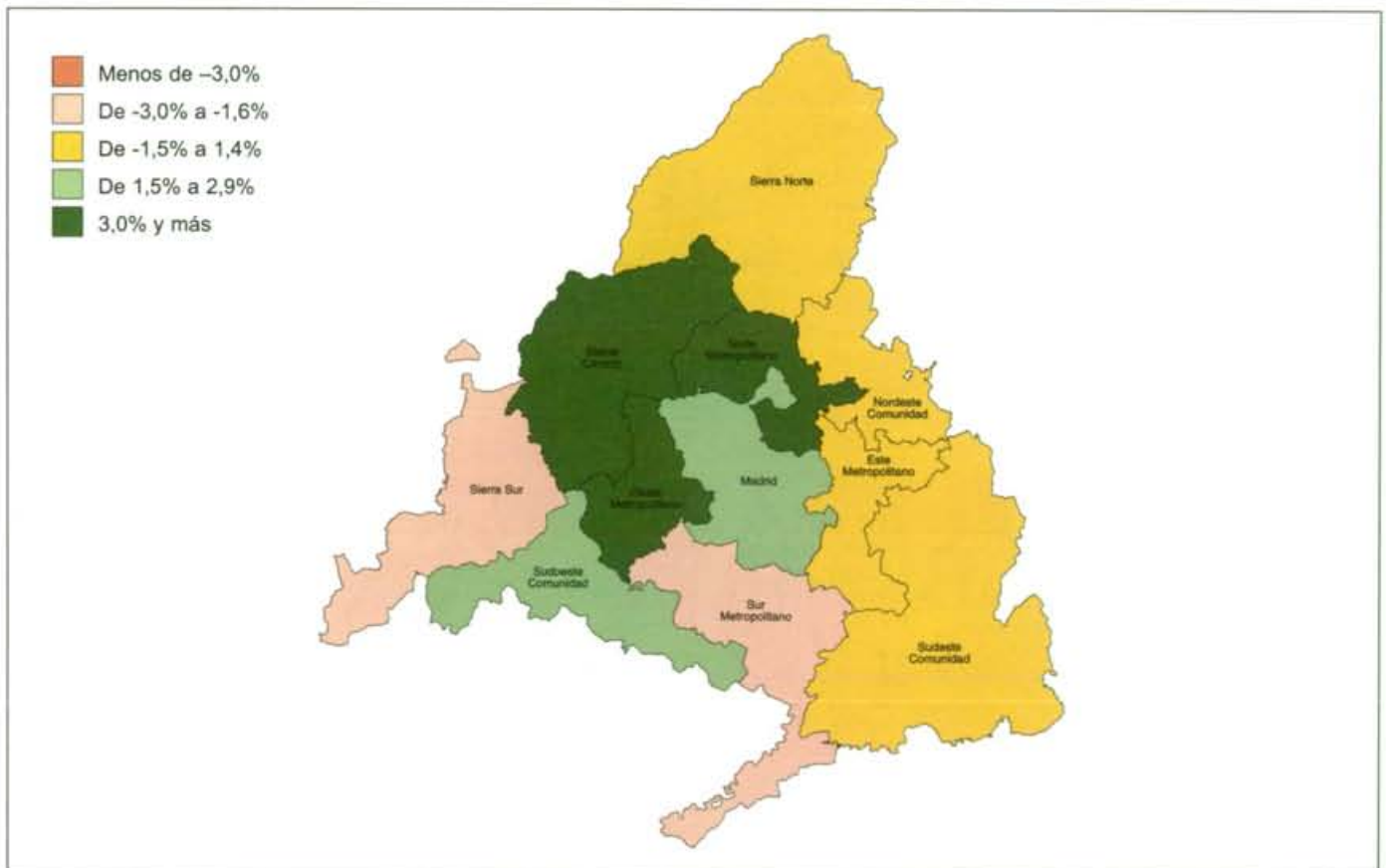
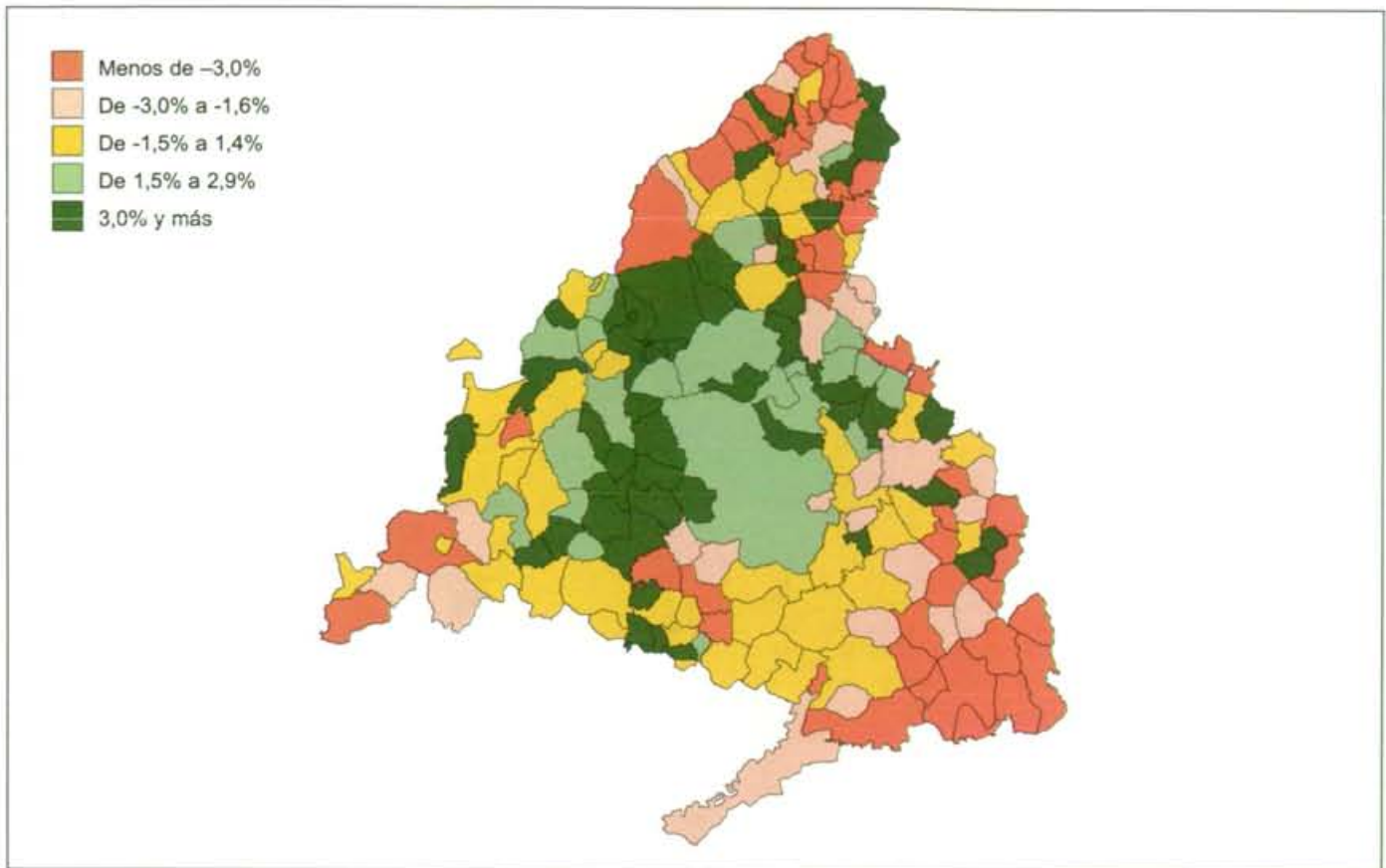
Recursos económicos de los hogares (cont.)

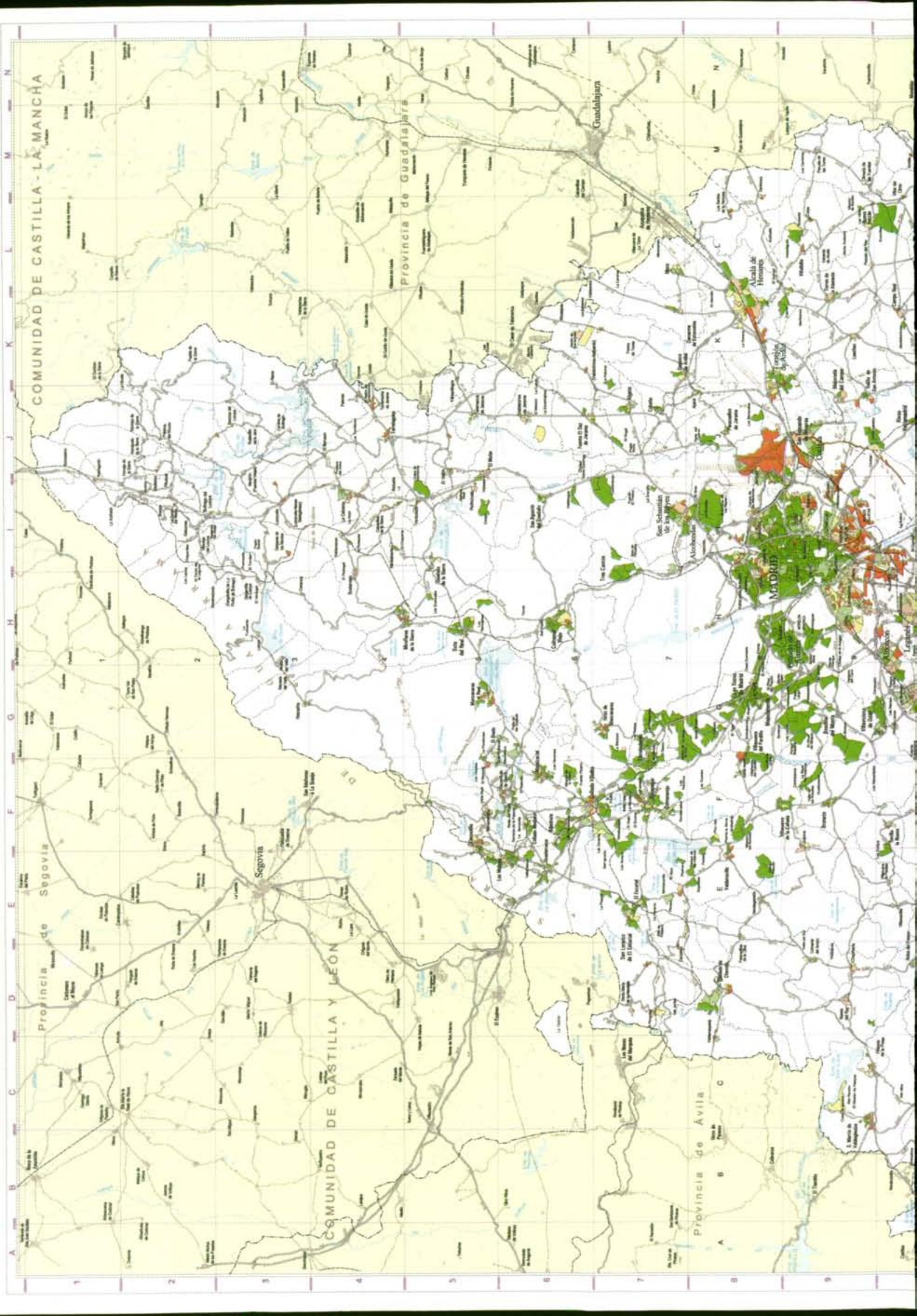
| | Indicador de renta disponible bruta municipal per cápita (euros) 2001 ^(a) | IRPF Porcentaje de la renta del trabajo 2000 | Directivos y técnicos no agrarios por 1.000 hab 1996 | Obreros por 1.000 hab 1996 | Empresarios con asalariados por 1.000 hab 1996 |
|--|--|--|--|----------------------------|--|
| Coslada | 9.822,49 | 88,61 | 71,17 | 144,50 | 71,17 |
| Cubas de la Sagra | 10.881,14 | 86,94 | 70,36 | 114,07 | 70,36 |
| Daganzo de Arriba | 11.134,59 | 89,94 | 104,45 | 167,55 | 104,45 |
| Escorial (El) | 12.246,28 | 84,65 | 124,48 | 76,81 | 124,48 |
| Estremera | 7.096,90 | 69,45 | 37,25 | 133,18 | 37,25 |
| Fresnedillas de la Oliva | 9.049,15 | 83,86 | 69,90 | 73,79 | 69,90 |
| Fresno de Torote | 9.445,25 | 87,26 | 53,66 | 139,02 | 53,66 |
| Fuenlabrada | 8.518,64 | 88,77 | 47,46 | 182,92 | 47,46 |
| Fuente el Saz de Jarama | 11.030,85 | 84,08 | 86,21 | 137,48 | 86,21 |
| Fuentidueña de Tajo | 7.219,51 | 80,31 | 24,22 | 148,79 | 24,22 |
| Galapagar | 13.647,98 | 87,28 | 172,17 | 69,30 | 172,17 |
| Garganta de los Montes | 7.567,26 | 81,67 | 18,05 | 61,37 | 18,05 |
| Gargantilla del Lozoya y Pinilla de Buitrago | 8.398,39 | 75,90 | 75,00 | 90,00 | 75,00 |
| Gascones | 9.401,63 | 78,32 | 57,47 | 68,97 | 57,47 |
| Getafe | 9.653,91 | 87,94 | 63,44 | 145,92 | 63,44 |
| Griñón | 11.596,72 | 76,69 | 97,37 | 99,70 | 97,37 |
| Guadalix de la Sierra | 9.656,27 | 83,54 | 87,82 | 109,78 | 87,82 |
| Guadarrama | 11.085,08 | 85,31 | 89,28 | 90,21 | 89,28 |
| Hiruela (La) | 8.536,29 | 37,49 | 78,43 | 58,82 | 78,43 |
| Horcajo de la Sierra | 8.926,55 | 62,51 | 56,00 | 80,00 | 56,00 |
| Horcajuelo de la Sierra | 6.749,19 | 82,18 | 64,94 | 51,95 | 64,94 |
| Hoyo de Manzanares | 14.130,14 | 86,96 | 178,70 | 60,07 | 178,70 |
| Humanes de Madrid | 7.885,58 | 85,16 | 33,73 | 191,67 | 33,73 |
| Leganés | 9.003,17 | 87,84 | 55,65 | 144,13 | 55,65 |
| Loeches | 9.130,49 | 87,34 | 50,74 | 210,33 | 50,74 |
| Lozoya | 9.149,36 | 75,96 | 104,33 | 86,51 | 104,33 |
| Lozoyuela-Navas-Sieteiglesias | 7.460,00 | 80,07 | 42,12 | 126,37 | 42,12 |
| Madarcos | 5.993,64 | 60,88 | 0,00 | 30,30 | 0,00 |
| Madrid | 12.905,28 | 82,85 | 117,88 | 63,35 | 117,88 |
| Majadahonda | 18.176,09 | 85,89 | 214,88 | 33,35 | 214,88 |
| Manzanares el Real | 11.995,18 | 84,97 | 130,31 | 88,99 | 130,31 |
| Meco | 9.796,56 | 88,82 | 75,33 | 191,45 | 75,33 |
| Mejorada del Campo | 8.989,02 | 86,18 | 41,49 | 168,94 | 41,49 |
| Miraflores de la Sierra | 11.160,53 | 78,04 | 75,53 | 90,84 | 75,53 |
| Molar (El) | 9.221,26 | 81,56 | 64,13 | 126,83 | 64,13 |
| Molinos (Los) | 13.446,39 | 89,17 | 100,65 | 90,46 | 100,65 |
| Montejo de la Sierra | 7.850,21 | 77,21 | 70,90 | 89,55 | 70,90 |
| Moraleja de Enmedio | 9.705,78 | 77,31 | 56,79 | 145,48 | 56,79 |
| Moralzarzal | 12.530,39 | 88,14 | 126,10 | 79,57 | 126,10 |
| Morata de Tajuña | 8.423,15 | 83,83 | 36,17 | 162,01 | 36,17 |
| Móstoles | 9.126,95 | 88,42 | 61,47 | 126,45 | 61,47 |
| Navacerrada | 12.004,61 | 79,66 | 128,45 | 60,52 | 128,45 |
| Navalafuente | 10.637,09 | 78,87 | 108,53 | 56,85 | 108,53 |
| Navalagamella | 9.367,44 | 80,94 | 91,73 | 94,32 | 91,73 |
| Navalcarnero | 9.131,66 | 80,57 | 46,92 | 143,56 | 46,92 |
| Navarredonda y San Mamés | 6.673,74 | 70,59 | 73,68 | 52,63 | 73,68 |
| Navas del Rey | 8.190,91 | 79,42 | 49,29 | 121,14 | 49,29 |
| Nuevo Baztán | 12.189,70 | 88,82 | 145,40 | 90,18 | 145,40 |
| Olmeda de las Fuentes | 11.332,68 | 72,94 | 85,94 | 78,13 | 85,94 |
| Orusco de Tajuña | 7.524,83 | 82,83 | 55,27 | 120,90 | 55,27 |
| Paracuellos de Jarama | 13.216,50 | 87,59 | 125,03 | 105,18 | 125,03 |
| Parla | 7.751,19 | 87,64 | 31,55 | 193,41 | 31,55 |
| Patones | 8.417,27 | 83,60 | 36,79 | 80,27 | 36,79 |
| Pedrezuela | 12.010,51 | 86,48 | 108,43 | 87,35 | 108,43 |
| Pelayos de la Presa | 9.069,18 | 82,61 | 39,20 | 76,38 | 39,20 |
| Perales de Tajuña | 7.876,14 | 77,81 | 39,52 | 153,29 | 39,52 |
| Pezuela de las Torres | 7.760,63 | 79,42 | 38,38 | 119,40 | 38,38 |
| Pinilla del Valle | 8.433,76 | 84,55 | 40,27 | 100,67 | 40,27 |
| Pinto | 9.756,48 | 88,99 | 64,32 | 171,51 | 64,32 |
| Piñuecar-Gandullas | 7.342,11 | 70,78 | 55,56 | 69,44 | 55,56 |
| Pozuelo de Alarcón | 20.577,48 | 79,52 | 207,11 | 37,90 | 207,11 |
| Pozuelo del Rey | 8.457,34 | 64,88 | 39,41 | 88,67 | 39,41 |
| Prádena del Rincón | 6.515,76 | 68,95 | 51,02 | 61,22 | 51,02 |
| Puebla de la Sierra | 8.120,24 | 87,04 | 27,78 | 138,89 | 27,78 |
| Puentes Viejas | 8.490,35 | 89,85 | 26,46 | 100,53 | 26,46 |

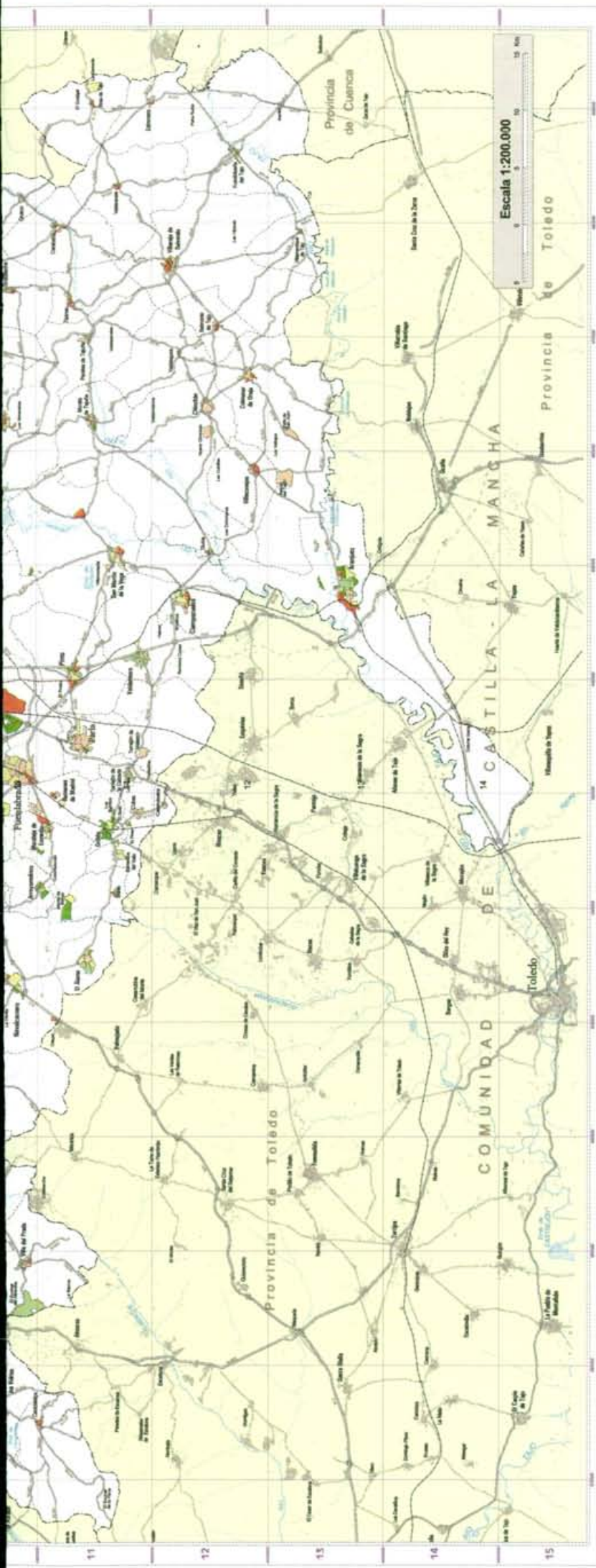
Recursos económicos de los hogares (concl.)

| | Indicador de renta disponible bruta municipal per cápita (euros) 2001 ^(a) | IRPF Porcentaje de la renta del trabajo 2000 | Directivos y técnicos no agrarios por 1.000 hab 1996 | Obreros por 1.000 hab | | Empresarios con asalariados por 1.000 hab | |
|-----------------------------|--|--|--|-----------------------|--------|---|------|
| | | | | 1996 | 1996 | 1996 | 1996 |
| Quijorna | 9.619,72 | 88,93 | 73,34 | 81,81 | 73,34 | | |
| Rascafría | 9.352,12 | 77,88 | 45,72 | 87,28 | 45,72 | | |
| Redueña | 8.550,46 | 89,06 | 71,43 | 85,71 | 71,43 | | |
| Ribatejada | 9.465,29 | 83,77 | 56,60 | 109,43 | 56,60 | | |
| Rivas-Vaciamadrid | 12.733,17 | 89,72 | 164,53 | 87,90 | 164,53 | | |
| Robledillo de la Jara | 11.851,41 | 92,79 | 84,34 | 72,29 | 84,34 | | |
| Robledo de Chavela | 9.090,39 | 80,16 | 52,66 | 86,67 | 52,66 | | |
| Robregordo | 7.257,29 | 69,27 | 59,52 | 71,43 | 59,52 | | |
| Rozas de Madrid (Las) | 18.193,77 | 86,90 | 225,71 | 34,59 | 225,71 | | |
| Rozas de Puerto Real | 8.324,10 | 85,33 | 27,21 | 68,03 | 27,21 | | |
| San Agustín del Guadalix | 15.362,08 | 84,87 | 161,25 | 92,06 | 161,25 | | |
| San Fernando de Henares | 9.735,26 | 89,48 | 66,08 | 153,05 | 66,08 | | |
| San Lorenzo de El Escorial | 12.154,33 | 83,50 | 115,61 | 64,98 | 115,61 | | |
| San Martín de Valdeiglesias | 8.221,56 | 78,75 | 43,16 | 110,15 | 43,16 | | |
| San Martín de la Vega | 8.724,94 | 84,08 | 49,32 | 154,57 | 49,32 | | |
| San Sebastián de los Reyes | 11.852,54 | 87,63 | 99,61 | 126,71 | 99,61 | | |
| Santa María de la Alameda | 8.064,77 | 69,80 | 32,51 | 95,98 | 32,51 | | |
| Santorcaz | 8.156,73 | 79,32 | 50,66 | 151,98 | 50,66 | | |
| Santos de la Humosa (Los) | 8.656,58 | 81,51 | 46,78 | 165,61 | 46,78 | | |
| Serna del Monte (La) | 8.331,18 | 62,81 | 65,93 | 54,95 | 65,93 | | |
| Serranillos del Valle | 10.661,86 | 74,80 | 72,27 | 128,32 | 72,27 | | |
| Sevilla la Nueva | 10.775,03 | 85,94 | 114,20 | 96,45 | 114,20 | | |
| Somosierra | 7.040,31 | 76,73 | 32,26 | 21,51 | 32,26 | | |
| Soto del Real | 13.487,65 | 86,30 | 144,76 | 62,79 | 144,76 | | |
| Talamanca de Jarama | 9.993,43 | 83,05 | 89,57 | 103,42 | 89,57 | | |
| Tielmes | 7.641,55 | 80,63 | 28,01 | 161,04 | 28,01 | | |
| Titulcia | 7.949,23 | 84,84 | 29,99 | 143,42 | 29,99 | | |
| Torrejón de Ardoz | 9.481,79 | 89,84 | 61,58 | 164,76 | 61,58 | | |
| Torrejón de Velasco | 8.682,50 | 81,07 | 52,55 | 161,62 | 52,55 | | |
| Torrejón de la Calzada | 10.404,87 | 82,21 | 89,95 | 155,07 | 89,95 | | |
| Torrelaguna | 9.177,64 | 83,17 | 46,54 | 125,35 | 46,54 | | |
| Torrelodones | 17.500,59 | 86,12 | 218,28 | 38,26 | 218,28 | | |
| Torremocha de Jarama | 7.626,23 | 86,82 | 35,59 | 106,76 | 35,59 | | |
| Torres de la Alameda | 9.117,51 | 86,36 | 62,64 | 204,86 | 62,64 | | |
| Tres Cantos | 16.325,24 | 92,24 | 275,03 | 35,64 | 275,03 | | |
| Valdaracete | 6.656,00 | 80,48 | 18,35 | 201,83 | 18,35 | | |
| Valdeavero | 9.501,83 | 84,93 | 69,87 | 89,52 | 69,87 | | |
| Valdelaguna | 7.740,56 | 77,09 | 35,94 | 133,19 | 35,94 | | |
| Valdemanco | 9.620,90 | 75,50 | 58,43 | 141,57 | 58,43 | | |
| Valdemaqueda | 8.320,58 | 76,40 | 29,15 | 170,40 | 29,15 | | |
| Valdemorillo | 12.667,15 | 82,78 | 114,15 | 86,84 | 114,15 | | |
| Valdemoro | 9.623,26 | 90,24 | 72,20 | 123,72 | 72,20 | | |
| Valdeolmos-Alalpardo | 15.222,97 | 86,44 | 181,68 | 64,21 | 181,68 | | |
| Valdepiélagos | 7.937,45 | 60,99 | 3,65 | 124,09 | 3,65 | | |
| Valdetorres de Jarama | 9.545,45 | 80,64 | 52,24 | 119,94 | 52,24 | | |
| Valdilecha | 8.044,73 | 77,86 | 31,36 | 162,37 | 31,36 | | |
| Valverde de Alcalá | 8.392,50 | 87,15 | 45,83 | 125,00 | 45,83 | | |
| Velilla de San Antonio | 11.075,65 | 88,59 | 109,17 | 151,29 | 109,17 | | |
| Vellón (El) | 8.245,14 | 77,46 | 31,94 | 129,96 | 31,94 | | |
| Venturada | 15.807,70 | 89,64 | 169,57 | 54,35 | 169,57 | | |
| Villa del Prado | 8.324,12 | 70,85 | 15,81 | 132,33 | 15,81 | | |
| Villaconejos | 7.378,66 | 62,35 | 28,52 | 85,55 | 28,52 | | |
| Villalbilla | 13.823,63 | 84,06 | 125,26 | 101,67 | 125,26 | | |
| Villamanrique de Tajo | 7.261,96 | 72,59 | 38,00 | 78,00 | 38,00 | | |
| Villamanta | 8.959,55 | 76,31 | 45,30 | 112,85 | 45,30 | | |
| Villamantilla | 9.191,77 | 85,25 | 49,83 | 152,82 | 49,83 | | |
| Villanueva de Perales | 9.677,48 | 83,71 | 34,30 | 124,01 | 34,30 | | |
| Villanueva de la Cañada | 17.855,43 | 83,35 | 197,36 | 37,49 | 197,36 | | |
| Villanueva del Pardillo | 12.367,70 | 88,28 | 93,89 | 105,29 | 93,89 | | |
| Villar del Olmo | 12.248,64 | 89,23 | 112,52 | 93,55 | 112,52 | | |
| Villarejo de Salvanés | 7.828,99 | 79,68 | 34,66 | 200,98 | 34,66 | | |
| Villaviciosa de Odón | 14.612,31 | 79,96 | 138,26 | 60,17 | 138,26 | | |
| Villavieja del Lozoya | 7.379,83 | 75,18 | 24,54 | 49,08 | 24,54 | | |
| Zarzalejo | 8.610,58 | 79,02 | 65,74 | 118,80 | 65,74 | | |

Variación 1996-2001 del Indicador Renta Disponible Bruta Municipal per cápita frente a la media regional







INDICADOR DE RENTA BRUTA DISPONIBLE PER CÁPITA DE LA COMUNIDAD DE MADRID. Por sectores urbanos. 1999

M I Capital de la Comunidad

Fu ni T Capitales de Ayuntamientos de 100.000 a 200.000 habitantes

C d Capitales de Ayuntamientos de 50.000 a 100.000 habitantes

V i n t Capitales de Ayuntamientos de 10.000 a 50.000 habitantes

C n i i Capitales de Ayuntamientos de 2.000 a 10.000 habitantes

C a Capitales de Ayuntamientos de 1.000 a 2.000 habitantes

C i / i a Capitales de Ayuntamientos de menos de 1.000 habitantes

D A N E Distritos de Madrid

U r b Urbanización

Limite de la Comunidad de Madrid

Limite municipal

Carrileras

Ferrocarril

Riots y arroyos

Canales

Conducciones de agua

Indicador de renta familiar disponible per cápita (euros)

Menos de 7.000

De 7.000 a 8.500

De 8.500 a 10.000

De 10.000 a 12.000

12.000 y más

Índice de municipios

- 12 Acededa, La
- 13 Aguirre
- 14 Alameda del Valle
- 15 Alamo, El
- 16 Alcalá de Henares
- 17 Alcobendas
- 18 Alcorcón
- 19 Aldea del Fresno
- 20 Algida
- 21 Alpedrete
- 22 Ambite
- 23 Archuelo
- 24 Aranjuez
- 25 Arganda del Rey
- 26 Arroyomolinos
- 27 Atazar, El
- 28 Balsa
- 29 Becerril de la Sierra
- 30 Belmonte de Tajo
- 31 Berzosa, El
- 32 Berzosa del Lozoya
- 33 Boadilla del Monte
- 34 Boato, El
- 35 Braojos
- 36 Brea de Tajo
- 37 Brunete
- 38 Buitrago del Lozoya
- 39 Bustarviejo
- 40 Cabanillas de la Sierra
- 41 Cabrera, La
- 42 Cadalso de los Vidrios
- 43 Camarma de Esteruelas
- 44 Campo Real
- 45 Canencia
- 46 Carabancha
- 47 Casarrubuelos
- 48 Ceniceros
- 49 Cercedilla
- 50 Cervera de Buitrago
- 51 Chapinería
- 52 Chinchón
- 53 Ciempozuelos
- 54 Coberea
- 55 Colado Mediano
- 56 Collado Villalba
- 57 Comenar de Oreja
- 58 Comenar del Arroyo
- 59 Comenar Viejo
- 60 Comenarejo
- 61 Corpa
- 62 Coslada
- 63 Cubas de la Sagra
- 64 Daganzo de Arriba
- 65 Escorial, El
- 66 Estremera
- 67 Fresnedillas de la Oliva
- 68 Fresno de Torote
- 69 Fuenlabrada
- 70 Fuente el Saiz de Jarama
- 71 Fuentibuena de Tajo
- 72 Galapagar
- 73 Gargañá de los Montes
- 74 Garganilla del Lozoya
- 75 Pinilla de Buitrago
- 76 Gascones
- 77 Getafe
- 78 Gifón
- 79 Guadix de la Sierra
- 80 Guadarrama
- 81 Hircuela, La
- 82 Horcajo de la Sierra
- 83 Horcajuelo de la Sierra
- 84 Hoyo de Manzanares
- 85 Humanes de Madrid
- 86 Leganes
- 87 Loeches
- 88 Lozoya
- 89 Lozoya-Navas-Sieteiglesias
- 90 Móstoles
- 91 Madacos
- 92 Madrid
- 93 Majadahonda
- 94 Manzanares el Real
- 95 Meco
- 96 Mejorada del Campo
- 97 Miraflores de la Sierra
- 98 Molinos, El
- 99 Mollinos, Los
- 100 Montijo de la Sierra
- 101 Moraleja de Enmedio
- 102 Morata de Tajuña
- 103 Navacerrada
- 104 Navalafuente
- 105 Navalagamella
- 106 Navacerrada
- 107 Navarredonda y San Mamés
- 108 Navas del Rey
- 109 Nuevo Baztán
- 110 Olmeda de las Fuentes
- 111 Orusco de Tajuña
- 112 Paracuellos de Jarama
- 113 Parla
- 114 Patones
- 115 Pedrezuela
- 116 Pelayos de la Presa
- 117 Perales de Tajuña
- 118 Pezuela de las Torres
- 119 Píñacar-Gandulías
- 120 Pinilla del Valle
- 121 Pinto
- 122 Pozuelo de Alarcón
- 123 Pozuelo del Rey
- 124 Prádena del Rincón
- 125 Pueblo de la Sierra
- 126 Puente de Vallecas
- 127 Puente Viejas
- 128 Quintera
- 129 Rascarga
- 130 Redueña
- 131 Ribatejada
- 132 Rivas-Vaciamadrid
- 133 Robledo de la Jara
- 134 Robledo de Chavela
- 135 Robregordo
- 136 Rozas de Madrid, Las
- 137 Rozas de Puerto Real
- 138 Sagunto del Guadalupe
- 139 San Fernando de Henares
- 140 San Lorenzo de El Escorial
- 141 San Martín de la Vega
- 142 San Martín de Valdeiglesias
- 143 San Sebastián de los Reyes
- 144 Santa María de la Alameda
- 145 Santorcaz
- 146 Santos de la Humosa, Los
- 147 Serna del Monte, La
- 148 Serranillos del Valle
- 149 Sevilla la Nueva
- 150 Somosierra
- 151 Soto del Real
- 152 Talavera de Jarama
- 153 Tielmes
- 154 Titulcia
- 155 Torrejón de Ardoz
- 156 Torrejón de la Calzada
- 157 Torrejón de Velasco
- 158 Torrelegua
- 159 Torrelodones
- 160 Torremocha de Jarama
- 161 Torres de la Alameda
- 162 Tres Cantos
- 163 Valdecarlos
- 164 Valdevero
- 165 Valdeiglesias
- 166 Valdemarco
- 167 Valdemorillo
- 168 Valdemoro
- 169 Valdeprados
- 170 Valdelegatos
- 171 Valdepiélagos
- 172 Valdevega
- 173 Valverde de Alcalá
- 174 Villa de San Antonio
- 175 Villanueva de Perales
- 176 Villanueva de San Juan
- 177 Villavieja del Pequeño
- 178 Villavieja del Rey
- 179 Villavieja del Valle
- 180 Villavieja del Yacimiento
- 181 Villavieja del Yacimiento
- 182 Villavieja del Yacimiento
- 183 Villavieja del Yacimiento
- 184 Villavieja del Yacimiento
- 185 Villavieja del Yacimiento
- 186 Villavieja del Yacimiento
- 187 Villavieja del Yacimiento
- 188 Villavieja del Yacimiento
- 189 Villavieja del Yacimiento
- 190 Villavieja del Yacimiento
- 191 Villavieja del Yacimiento
- 192 Villavieja del Yacimiento
- 193 Villavieja del Yacimiento
- 194 Villavieja del Yacimiento
- 195 Villavieja del Yacimiento
- 196 Villavieja del Yacimiento
- 197 Villavieja del Yacimiento
- 198 Villavieja del Yacimiento
- 199 Villavieja del Yacimiento
- 200 Villavieja del Yacimiento

- 201 Villavieja del Yacimiento
- 202 Villavieja del Yacimiento
- 203 Villavieja del Yacimiento
- 204 Villavieja del Yacimiento
- 205 Villavieja del Yacimiento
- 206 Villavieja del Yacimiento
- 207 Villavieja del Yacimiento
- 208 Villavieja del Yacimiento
- 209 Villavieja del Yacimiento
- 210 Villavieja del Yacimiento
- 211 Villavieja del Yacimiento
- 212 Villavieja del Yacimiento
- 213 Villavieja del Yacimiento
- 214 Villavieja del Yacimiento
- 215 Villavieja del Yacimiento
- 216 Villavieja del Yacimiento
- 217 Villavieja del Yacimiento
- 218 Villavieja del Yacimiento
- 219 Villavieja del Yacimiento
- 220 Villavieja del Yacimiento
- 221 Villavieja del Yacimiento
- 222 Villavieja del Yacimiento
- 223 Villavieja del Yacimiento
- 224 Villavieja del Yacimiento
- 225 Villavieja del Yacimiento
- 226 Villavieja del Yacimiento
- 227 Villavieja del Yacimiento
- 228 Villavieja del Yacimiento
- 229 Villavieja del Yacimiento
- 230 Villavieja del Yacimiento
- 231 Villavieja del Yacimiento
- 232 Villavieja del Yacimiento
- 233 Villavieja del Yacimiento
- 234 Villavieja del Yacimiento
- 235 Villavieja del Yacimiento
- 236 Villavieja del Yacimiento
- 237 Villavieja del Yacimiento
- 238 Villavieja del Yacimiento
- 239 Villavieja del Yacimiento
- 240 Villavieja del Yacimiento
- 241 Villavieja del Yacimiento
- 242 Villavieja del Yacimiento
- 243 Villavieja del Yacimiento
- 244 Villavieja del Yacimiento
- 245 Villavieja del Yacimiento
- 246 Villavieja del Yacimiento
- 247 Villavieja del Yacimiento
- 248 Villavieja del Yacimiento
- 249 Villavieja del Yacimiento
- 250 Villavieja del Yacimiento
- 251 Villavieja del Yacimiento
- 252 Villavieja del Yacimiento
- 253 Villavieja del Yacimiento
- 254 Villavieja del Yacimiento
- 255 Villavieja del Yacimiento
- 256 Villavieja del Yacimiento
- 257 Villavieja del Yacimiento
- 258 Villavieja del Yacimiento
- 259 Villavieja del Yacimiento
- 260 Villavieja del Yacimiento
- 261 Villavieja del Yacimiento
- 262 Villavieja del Yacimiento
- 263 Villavieja del Yacimiento
- 264 Villavieja del Yacimiento
- 265 Villavieja del Yacimiento
- 266 Villavieja del Yacimiento
- 267 Villavieja del Yacimiento
- 268 Villavieja del Yacimiento
- 269 Villavieja del Yacimiento
- 270 Villavieja del Yacimiento
- 271 Villavieja del Yacimiento
- 272 Villavieja del Yacimiento
- 273 Villavieja del Yacimiento
- 274 Villavieja del Yacimiento
- 275 Villavieja del Yacimiento
- 276 Villavieja del Yacimiento
- 277 Villavieja del Yacimiento
- 278 Villavieja del Yacimiento
- 279 Villavieja del Yacimiento
- 280 Villavieja del Yacimiento
- 281 Villavieja del Yacimiento
- 282 Villavieja del Yacimiento
- 283 Villavieja del Yacimiento
- 284 Villavieja del Yacimiento
- 285 Villavieja del Yacimiento
- 286 Villavieja del Yacimiento
- 287 Villavieja del Yacimiento
- 288 Villavieja del Yacimiento
- 289 Villavieja del Yacimiento
- 290 Villavieja del Yacimiento
- 291 Villavieja del Yacimiento
- 292 Villavieja del Yacimiento
- 293 Villavieja del Yacimiento
- 294 Villavieja del Yacimiento
- 295 Villavieja del Yacimiento
- 296 Villavieja del Yacimiento
- 297 Villavieja del Yacimiento
- 298 Villavieja del Yacimiento
- 299 Villavieja del Yacimiento
- 300 Villavieja del Yacimiento

Educación, formación e investigación

| | Alumnos no universitarios entre población de 0-19 años (%) 2001 | Alumnos por profesor (1) 2002 | Centros escolares por 10.000 hab 2002 | Alumnos por unidades escolares (2) 2002 | Porcentaje de población con estudios universitarios 1996 | Porcentaje de población sin estudios 1996 |
|-------------------------|--|--|--|---|--|--|
| Comunidad de Madrid | 80,62 | 13,28 | 6,46 | 23,42 | 15,56 | 10,66 |
| Municipio de Madrid | 81,68 | 13,81 | 5,72 | 23,96 | 18,42 | 10,53 |
| Norte Metropolitano | 85,64 | 12,81 | 9,02 | 23,01 | 17,49 | 9,31 |
| Este Metropolitano | 76,45 | 13,03 | 7,10 | 23,61 | 8,38 | 10,04 |
| Sur Metropolitano | 79,53 | 12,70 | 6,19 | 23,27 | 6,45 | 11,88 |
| Oeste Metropolitano | 88,09 | 13,43 | 8,35 | 23,32 | 30,62 | 5,55 |
| Sierra Norte | 80,36 | 9,89 | 16,90 | 17,82 | 8,10 | 18,71 |
| Nordeste Comunidad | 46,62 | 12,70 | 6,99 | 19,73 | 9,31 | 9,98 |
| Sudeste Comunidad | 76,91 | 12,13 | 9,77 | 19,67 | 5,25 | 20,75 |
| Sudoeste Comunidad | 75,69 | 13,16 | 10,45 | 21,24 | 7,20 | 13,44 |
| Sierra Sur | 71,93 | 10,82 | 10,29 | 17,85 | 5,93 | 21,74 |
| Sierra Central | 67,43 | 12,54 | 6,94 | 21,96 | 16,82 | 10,18 |
| Acebeda (La) | 0,00 | - | 0,00 | - | 2,00 | 52,94 |
| Ajalvir | 58,92 | 10,63 | 7,92 | 15,94 | 10,92 | 6,39 |
| Alameda del Valle | 0,00 | - | 0,00 | - | 11,35 | 13,73 |
| Alamo (El) | 48,10 | 13,19 | 5,73 | 19,79 | 8,22 | 16,61 |
| Alcalá de Henares | 83,78 | 13,45 | 7,18 | 24,13 | 10,36 | 10,33 |
| Alcobendas | 105,86 | 13,54 | 11,25 | 23,15 | 15,29 | 9,85 |
| Alcorcón | 84,17 | 13,05 | 5,88 | 23,11 | 9,45 | 9,98 |
| Aldea del Fresno | 50,61 | 10,56 | 12,38 | 15,36 | 6,08 | 18,71 |
| Algete | 74,57 | 11,97 | 8,12 | 23,52 | 18,57 | 4,24 |
| Alpedrete | 82,09 | 12,62 | 9,08 | 22,27 | 19,01 | 7,10 |
| Ambite | 0,00 | - | 0,00 | - | 5,04 | 43,96 |
| Anchuelo | 246,61 | 8,00 | 33,90 | 10,77 | 7,96 | 9,50 |
| Aranjuez | 92,19 | 13,34 | 6,35 | 23,93 | 9,36 | 16,24 |
| Arganda del Rey | 75,58 | 12,71 | 8,25 | 23,02 | 5,38 | 14,21 |
| Arroyomolinos | 46,60 | 11,32 | 12,90 | 16,15 | 10,27 | 3,26 |
| Atazar (El) | 0,00 | - | 0,00 | - | 3,41 | 32,22 |
| Batres | 0,00 | - | 0,00 | - | 11,93 | 9,42 |
| Becerril de la Sierra | 30,88 | 12,86 | 2,58 | 20,21 | 14,63 | 17,25 |
| Belmonte de Tajo | 42,57 | 9,27 | 8,63 | 14,57 | 2,83 | 17,96 |
| Berrueco (El) | 11,67 | 6,00 | 25,58 | 6,00 | 7,26 | 28,72 |
| Berzosa del Lozoya | 0,00 | - | 0,00 | - | 4,00 | 14,16 |
| Boadilla del Monte | 131,35 | 14,55 | 9,95 | 23,51 | 31,97 | 3,11 |
| Boalo (El) | 29,52 | 11,59 | 5,25 | 17,00 | 14,10 | 3,44 |
| Braojos | 15,00 | 9,00 | 55,87 | 9,00 | 6,90 | 21,05 |
| Brea de Tajo | 0,00 | - | 0,00 | - | 2,00 | 38,00 |
| Brunete | 48,91 | 13,22 | 3,22 | 23,38 | 13,61 | 9,53 |
| Buitrago del Lozoya | 301,92 | 11,16 | 41,97 | 21,20 | 10,08 | 16,79 |
| Bustarviejo | 54,80 | 8,87 | 12,51 | 12,09 | 8,36 | 18,43 |
| Cabanillas de la Sierra | 25,93 | 7,00 | 19,46 | 10,50 | 13,86 | 9,60 |
| Cabrera (La) | 175,77 | 10,60 | 20,80 | 21,82 | 10,02 | 13,01 |
| Cadalso de los Vidrios | 67,06 | 11,52 | 12,88 | 16,70 | 3,58 | 22,89 |
| Camarma de Esteruelas | 45,92 | 12,46 | 10,17 | 18,69 | 9,45 | 11,17 |
| Campo Real | 54,23 | 11,90 | 10,08 | 17,57 | 6,15 | 18,67 |
| Canencia | 15,56 | 6,00 | 22,22 | 12,00 | 4,11 | 20,58 |
| Carabaña | 4,85 | 14,00 | 8,33 | 14,00 | 5,03 | 25,10 |
| Casarrubuelos | 27,84 | 14,57 | 18,35 | 17,00 | 6,85 | 21,72 |
| Cenicientos | 63,94 | 11,53 | 15,92 | 15,64 | 2,67 | 27,43 |
| Cercedilla | 80,96 | 11,33 | 9,94 | 21,76 | 13,39 | 13,98 |
| Cervera de Buitrago | 0,00 | - | 0,00 | - | 1,11 | 34,78 |
| Chapinería | 107,74 | 10,11 | 13,05 | 14,38 | 7,55 | 9,67 |
| Chinchón | 142,02 | 11,39 | 6,90 | 23,08 | 4,19 | 23,95 |
| Ciempozuelos | 73,70 | 12,09 | 5,97 | 22,32 | 6,38 | 24,73 |
| Cobefía | 75,03 | 13,33 | 12,30 | 19,49 | 19,01 | 7,33 |
| Collado Mediano | 35,41 | 12,31 | 3,93 | 20,52 | 23,70 | 6,47 |
| Collado Villalba | 89,95 | 12,49 | 7,36 | 23,51 | 17,16 | 7,30 |
| Colmenar Viejo | 79,19 | 12,44 | 6,73 | 23,95 | 13,97 | 15,43 |
| Colmenar de Oreja | 45,91 | 12,60 | 3,67 | 21,97 | 2,60 | 29,05 |
| Colmenar del Arroyo | 4,91 | 8,00 | 10,41 | 8,00 | 5,92 | 10,15 |
| Colmenarejo | 50,15 | 10,25 | 5,39 | 21,36 | 21,08 | 13,06 |
| Corpa | 0,00 | - | 0,00 | - | 2,46 | 16,47 |

Educación, formación e investigación (cont.)

| | Alumnos no universitarios entre población de 0-19 años (%) | Alumnos por profesor ⁽¹⁾ | Centros escolares por 10.000 hab | Alumnos por unidades escolares ⁽²⁾ | Porcentaje de población con estudios universitarios | Porcentaje de población sin estudios |
|--|--|-------------------------------------|----------------------------------|---|---|--------------------------------------|
| | 2001 | 2002 | 2002 | 2002 | 1996 | 1996 |
| Coslada | 76,11 | 11,74 | 5,51 | 22,86 | 6,10 | 9,29 |
| Cubas de la Sagra | 48,96 | 11,31 | 9,64 | 16,45 | 9,53 | 18,24 |
| Daganzo de Arriba | 44,57 | 14,46 | 6,35 | 20,14 | 10,61 | 7,05 |
| Escorial (El) | 61,51 | 11,57 | 5,04 | 23,15 | 18,94 | 9,44 |
| Estremera | 56,65 | 8,43 | 18,62 | 13,11 | 3,65 | 38,61 |
| Fresnedillas de la Oliva | 0,00 | 12,00 | 10,47 | 12,00 | 6,13 | 25,54 |
| Fresno de Torote | 44,52 | 10,29 | 24,66 | 18,00 | 5,51 | 15,06 |
| Fuenlabrada | 78,28 | 13,08 | 6,62 | 23,55 | 3,92 | 8,17 |
| Fuente el Saz de Jarama | 44,39 | 13,65 | 4,10 | 21,00 | 10,67 | 8,93 |
| Fuentidueña de Tajo | 52,23 | 11,00 | 13,55 | 15,00 | 2,18 | 33,06 |
| Galapagar | 64,40 | 11,73 | 7,62 | 21,93 | 23,41 | 9,03 |
| Garganta de los Montes | 1,96 | 4,00 | 29,94 | 4,00 | 3,75 | 29,79 |
| Gargantilla del Lozoya y Pinilla de Buitrago | 0,00 | - | 0,00 | - | 7,18 | 21,05 |
| Gascones | 0,00 | - | 0,00 | - | 6,10 | 14,13 |
| Getafe | 83,65 | 12,63 | 6,30 | 23,40 | 7,14 | 14,98 |
| Griñón | 173,26 | 14,55 | 18,31 | 23,23 | 11,23 | 9,94 |
| Guadalix de la Sierra | 50,38 | 11,79 | 8,17 | 17,43 | 9,59 | 10,37 |
| Guadarrama | 68,99 | 13,17 | 5,32 | 23,49 | 12,34 | 10,15 |
| Hiruela (La) | 0,00 | - | 0,00 | - | 12,00 | 3,92 |
| Horcajo de la Sierra | 0,00 | - | 0,00 | - | 7,50 | 41,27 |
| Horcajuelo de la Sierra | 0,00 | - | 0,00 | - | 9,33 | 11,39 |
| Hoyo de Manzanares | 46,86 | 12,01 | 4,71 | 21,26 | 28,24 | 5,66 |
| Humanes de Madrid | 63,90 | 11,72 | 6,63 | 20,99 | 2,35 | 8,66 |
| Leganés | 78,65 | 11,81 | 5,62 | 22,62 | 6,10 | 14,70 |
| Loeches | 203,91 | 17,23 | 17,20 | 21,25 | 6,53 | 20,07 |
| Lozoya | 137,88 | 5,29 | 41,24 | 10,00 | 8,51 | 15,55 |
| Lozoyuela-Navas-Sieteiglesias | 190,74 | 8,17 | 28,25 | 13,17 | 4,10 | 35,90 |
| Madarcos | 0,00 | - | 0,00 | - | 0,00 | 35,29 |
| Madrid | 81,68 | 13,81 | 5,72 | 23,96 | 18,42 | 10,53 |
| Majadahonda | 68,32 | 12,40 | 6,24 | 23,10 | 37,19 | 5,10 |
| Manzanares el Real | 40,96 | 12,62 | 6,40 | 17,30 | 15,21 | 11,83 |
| Meco | 48,71 | 13,31 | 6,24 | 22,78 | 5,64 | 8,92 |
| Mejorada del Campo | 72,60 | 12,43 | 9,68 | 23,37 | 3,86 | 10,58 |
| Miraflores de la Sierra | 60,63 | 14,22 | 7,43 | 21,04 | 11,52 | 14,48 |
| Molar (El) | 41,61 | 12,42 | 2,34 | 20,26 | 6,41 | 8,46 |
| Molinos (Los) | 37,92 | 12,08 | 2,71 | 18,47 | 15,40 | 6,58 |
| Montejo de la Sierra | 44,12 | 8,50 | 31,45 | 17,00 | 11,58 | 7,43 |
| Moraleja de Enmedio | 46,64 | 11,55 | 11,89 | 16,88 | 5,90 | 14,24 |
| Moralzarzal | 78,98 | 14,50 | 8,43 | 22,10 | 17,31 | 11,76 |
| Morata de Tajuña | 71,26 | 12,18 | 7,06 | 20,60 | 4,18 | 18,42 |
| Móstoles | 79,42 | 12,59 | 5,99 | 23,34 | 6,45 | 9,72 |
| Navacerrada | 41,62 | 12,80 | 9,92 | 16,00 | 18,83 | 9,33 |
| Navalafuente | 7,89 | 8,00 | 16,69 | 8,00 | 10,11 | 19,02 |
| Navalagamella | 79,85 | 10,00 | 14,75 | 15,88 | 10,78 | 12,36 |
| Navalcarnero | 92,21 | 12,55 | 10,71 | 23,14 | 5,68 | 14,68 |
| Navarredonda y San Mamés | 0,00 | - | 0,00 | - | 7,61 | 32,63 |
| Navas del Rey | 72,54 | 11,75 | 16,11 | 18,08 | 5,70 | 23,28 |
| Nuevo Baztán | 72,50 | 16,00 | 9,80 | 22,86 | 15,62 | 4,26 |
| Olmeda de las Fuentes | 0,00 | - | 0,00 | - | 9,02 | 18,32 |
| Orusco de Tajuña | 206,54 | 9,25 | 30,63 | 13,06 | 3,23 | 20,07 |
| Paracuellos de Jarama | 38,15 | 11,64 | 4,50 | 20,21 | 16,23 | 7,43 |
| Parla | 72,36 | 12,16 | 6,08 | 23,54 | 2,69 | 12,67 |
| Patones | 13,04 | 6,00 | 28,09 | 6,00 | 6,18 | 30,09 |
| Pedrezuela | 0,00 | 7,75 | 5,63 | 15,50 | 13,11 | 10,03 |
| Pelayos de la Presa | 6,45 | 9,50 | 6,26 | 9,50 | 5,53 | 21,83 |
| Perales de Tajuña | 47,32 | 9,19 | 14,29 | 14,85 | 3,64 | 9,85 |
| Pezueta de las Torres | 0,00 | - | 0,00 | - | 3,94 | 21,26 |
| Pinilla del Valle | 0,00 | - | 0,00 | - | 3,57 | 15,58 |
| Pinto | 79,23 | 13,90 | 6,93 | 24,32 | 7,32 | 12,94 |
| Piñuecar-Gandullas | 0,00 | - | 0,00 | - | 7,41 | 25,00 |
| Pozuelo de Alarcón | 101,89 | 14,41 | 9,97 | 23,85 | 35,72 | 6,11 |
| Pozuelo del Rey | 80,00 | 13,00 | 45,66 | 13,00 | 7,10 | 23,98 |
| Prádena del Rincón | 0,00 | - | 0,00 | - | 3,19 | 4,90 |
| Puebla de la Sierra | 0,00 | - | 0,00 | - | 4,35 | 26,67 |
| Puentes Viejas | 0,00 | - | 0,00 | - | 3,89 | 29,01 |

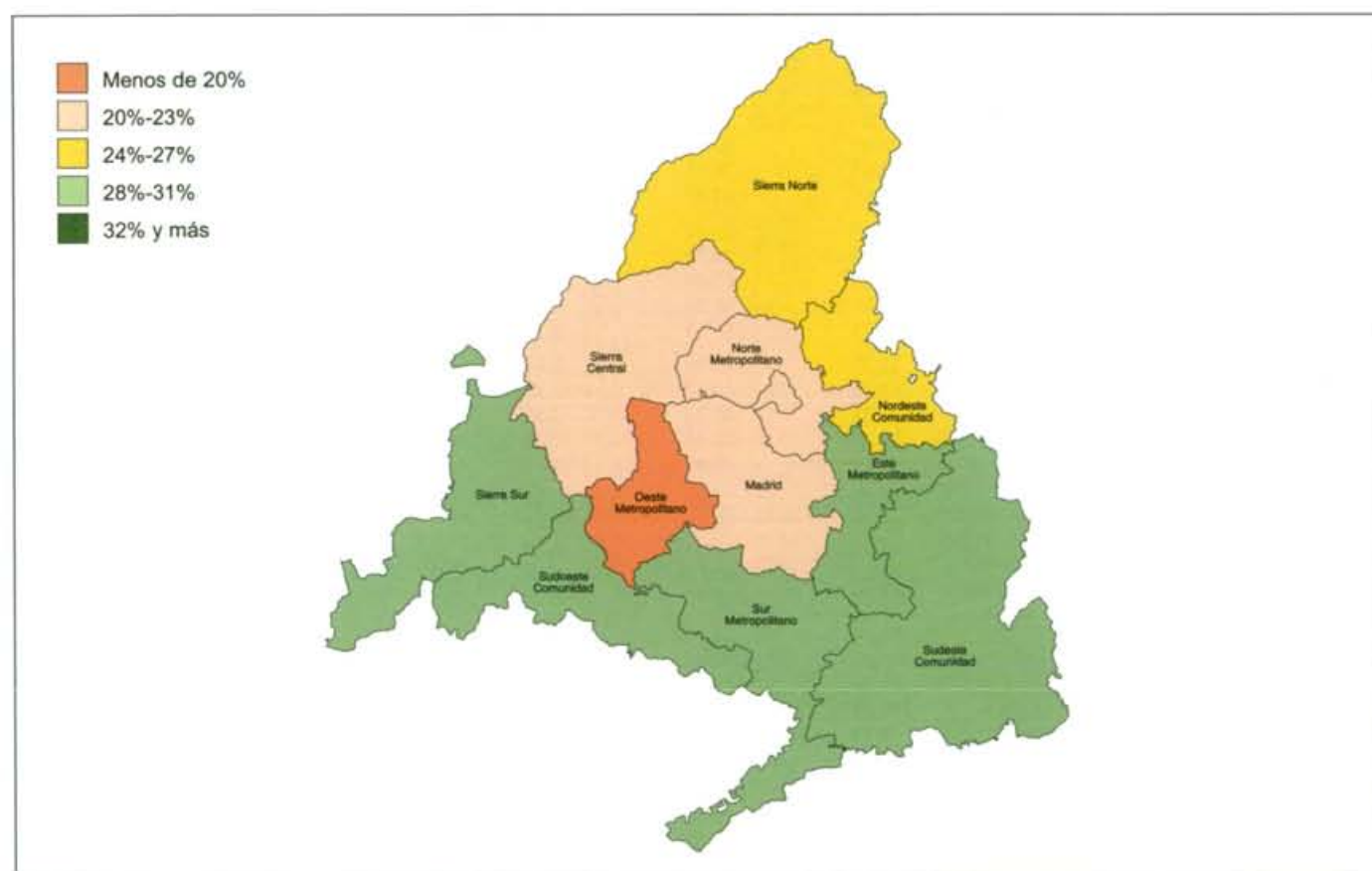
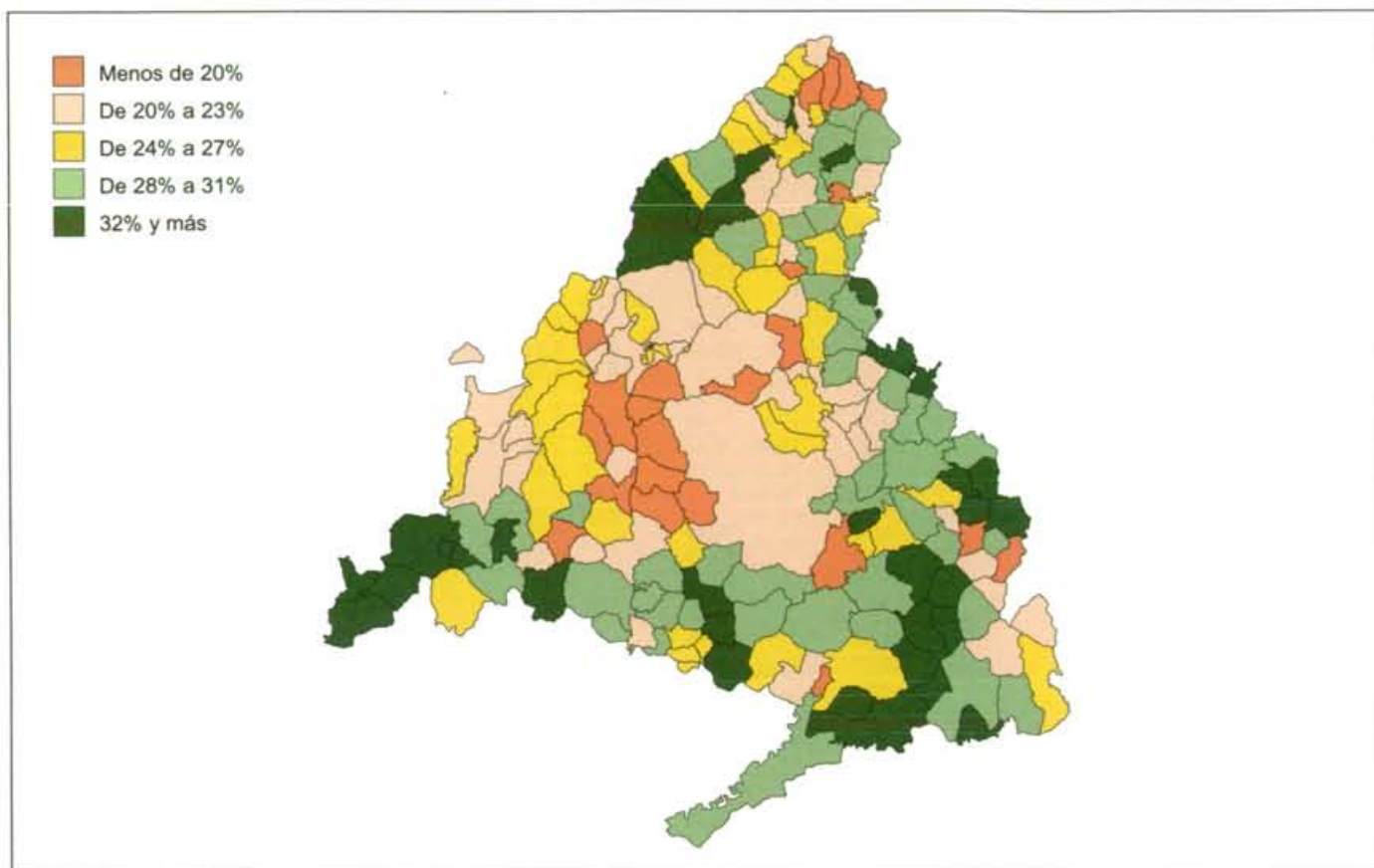
Educación, formación e investigación (concl.)

| | Alumnos no universitarios entre población de 0-19 años (%) | Alumnos por profesor (¹⁾) | Centros escolares por 10.000 hab | Alumnos por unidades escolares (²) | Porcentaje de población con estudios universitarios | Porcentaje de población sin estudios |
|-----------------------------|--|--|--|--|--|--|
| | 2001 | 2002 | 2002 | 2002 | 1996 | 1996 |
| Quijorna | 5,73 | 8,00 | 7,45 | 16,00 | 6,14 | 15,59 |
| Rascafría | 62,65 | 12,16 | 18,37 | 17,77 | 6,80 | 10,17 |
| Redueña | 28,95 | 6,67 | 51,81 | 10,00 | 6,98 | 22,45 |
| Ribatejada | 0,00 | - | 0,00 | - | 3,98 | 9,78 |
| Rivas-Vaciamadrid | 76,13 | 13,39 | 7,57 | 23,09 | 16,66 | 2,53 |
| Robledillo de la Jara | 0,00 | - | 291,26 | - | 3,66 | 34,94 |
| Robledo de Chavela | 46,51 | 13,40 | 0,00 | 20,62 | 6,93 | 19,72 |
| Robregordo | 0,00 | - | 0,00 | - | 3,75 | 38,37 |
| Rozas de Madrid (Las) | 77,32 | 14,12 | 8,48 | 23,36 | 35,66 | 3,73 |
| Rozas de Puerto Real | 829,17 | 9,50 | 116,73 | 16,08 | 1,82 | 27,33 |
| San Agustín del Guadalix | 61,71 | 12,13 | 5,65 | 23,35 | 19,49 | 5,34 |
| San Fernando de Henares | 65,12 | 12,99 | 5,46 | 24,42 | 6,43 | 10,27 |
| San Lorenzo de El Escorial | 137,07 | 12,27 | 12,15 | 23,06 | 18,74 | 10,19 |
| San Martín de Valdeiglesias | 104,22 | 11,39 | 7,88 | 22,26 | 6,54 | 22,22 |
| San Martín de la Vega | 71,00 | 12,38 | 8,08 | 21,87 | 4,90 | 18,20 |
| San Sebastián de los Reyes | 72,70 | 12,05 | 7,46 | 22,19 | 12,09 | 10,24 |
| Santa María de la Alameda | 0,00 | - | 0,00 | - | 4,04 | 33,62 |
| Santorcaz | 0,00 | - | 0,00 | - | 4,12 | 9,96 |
| Santos de la Humosa (Los) | 0,00 | - | 0,00 | - | 4,26 | 21,19 |
| Serna del Monte (La) | 0,00 | - | 0,00 | - | 7,23 | 7,77 |
| Serranillos del Valle | 13,66 | 12,50 | 8,60 | 12,50 | 6,20 | 22,51 |
| Sevilla la Nueva | 47,69 | 14,69 | 8,90 | 19,44 | 12,33 | 8,62 |
| Somosierra | 0,00 | - | 0,00 | - | 3,33 | 31,91 |
| Soto del Real | 73,12 | 16,07 | 7,86 | 23,78 | 20,95 | 4,77 |
| Talamanca de Jarama | 129,08 | 10,37 | 12,08 | 15,39 | 9,73 | 16,98 |
| Tielmes | 53,91 | 12,00 | 9,52 | 18,55 | 3,27 | 15,47 |
| Titulcia | 52,45 | 9,40 | 21,53 | 15,67 | 4,68 | 48,07 |
| Torrejón de Ardoz | 75,51 | 13,43 | 8,31 | 23,86 | 6,35 | 10,65 |
| Torrejón de Velasco | 46,58 | 13,76 | 8,57 | 21,27 | 4,58 | 13,60 |
| Torrejón de la Calzada | 110,80 | 17,11 | 10,32 | 24,14 | 8,47 | 5,98 |
| Torrelaguna | 130,27 | 9,31 | 15,84 | 19,84 | 6,60 | 23,70 |
| Torrelodones | 77,95 | 13,21 | 8,17 | 22,26 | 34,38 | 3,13 |
| Torremocha de Jarama | 31,08 | 6,33 | 26,74 | 9,50 | 8,80 | 18,30 |
| Torres de la Alameda | 110,00 | 11,62 | 8,21 | 24,71 | 5,59 | 19,03 |
| Tres Cantos | 77,77 | 12,64 | 8,76 | 22,99 | 39,58 | 2,02 |
| Valdaracete | 157,14 | 8,50 | 32,52 | 11,69 | 1,60 | 40,07 |
| Valdeavero | 41,73 | 10,33 | 14,73 | 12,40 | 11,68 | 17,64 |
| Valdelaguna | 0,00 | - | 0,00 | - | 5,29 | 8,22 |
| Valdemanco | 0,00 | - | 0,00 | - | 4,12 | 15,74 |
| Valdemaqueda | 0,00 | - | 0,00 | - | 4,26 | 28,95 |
| Valdemorillo | 42,81 | 11,68 | 5,63 | 20,02 | 15,94 | 10,99 |
| Valdemoro | 76,22 | 14,12 | 7,61 | 23,16 | 8,07 | 6,48 |
| Valdeolmos-Alalpardo | 11,09 | 15,75 | 10,57 | 15,75 | 24,56 | 4,27 |
| Valdepiélagos | 0,00 | - | 0,00 | - | 2,77 | 12,07 |
| Valdetorres de Jarama | 40,12 | 11,21 | 8,53 | 17,75 | 7,67 | 15,60 |
| Valdilecha | 66,67 | 12,73 | 14,70 | 18,39 | 3,60 | 20,03 |
| Valverde de Alcalá | 0,00 | - | 0,00 | - | 2,64 | 32,66 |
| Velilla de San Antonio | 49,70 | 16,07 | 2,44 | 22,79 | 9,53 | 9,02 |
| Vellón (El) | 0,00 | - | 0,00 | - | 5,34 | 33,54 |
| Venturada | 9,36 | 6,40 | 10,14 | 10,67 | 21,14 | 4,79 |
| Villa del Prado | 82,19 | 10,66 | 9,20 | 21,32 | 1,66 | 18,28 |
| Villaconejos | 52,80 | 13,00 | 6,73 | 17,55 | 2,77 | 21,72 |
| Villalbilla | 50,42 | 12,91 | 9,73 | 17,87 | 17,02 | 6,13 |
| Villamanrique de Tajo | 12,73 | 13,00 | 15,80 | 13,00 | 4,77 | 11,05 |
| Villamanta | 48,15 | 11,60 | 5,76 | 19,33 | 5,31 | 17,06 |
| Villamantilla | 0,00 | - | 0,00 | - | 6,43 | 5,02 |
| Villanueva de Perales | 0,00 | - | 0,00 | - | 3,68 | 27,16 |
| Villanueva de la Cañada | 129,76 | 11,91 | 12,39 | 23,02 | 34,09 | 4,20 |
| Villanueva del Pardillo | 45,09 | 12,56 | 4,68 | 22,43 | 10,67 | 13,29 |
| Villar del Olmo | 2,94 | 12,00 | 6,32 | 12,00 | 10,96 | 16,12 |
| Villarejo de Salvanés | 107,14 | 10,97 | 10,22 | 21,94 | 3,06 | 24,41 |
| Villaviciosa de Odón | 101,46 | 14,31 | 9,32 | 23,60 | 19,94 | 5,98 |
| Villavieja del Lozoya | 68,18 | 8,00 | 54,64 | 8,00 | 3,85 | 33,53 |
| Zarzalejo | 87,43 | 6,96 | 8,83 | 11,60 | 9,53 | 22,04 |

(¹) En los municipios donde aparece "--", es porque no hay ni alumnos ni profesores.

(²) En los municipios donde aparece "--" es porque no hay ni alumnos ni unidades escolares.

Porcentaje de población con estudios primarios. 1996



Relaciones y participación social

| | Asamblea. Votos a partidos políticos ⁽²⁾ | | | | Locales. Votos a | |
|----------------------------------|---|-------|-------|-------|------------------|--------|
| | PP | PSOE | IU | OTROS | PP | PSOE |
| | % | % | % | % | % | % |
| | 2003 | 2003 | 2003 | 2003 | 2003 | 2003 |
| Comunidad de Madrid | 49,34 | 39,69 | 8,65 | 2,32 | 46,66 | 38,13 |
| Municipio de Madrid | 52,11 | 37,24 | 8,51 | 2,13 | 52,14 | 37,28 |
| Norte Metropolitano | 49,15 | 40,10 | 8,10 | 2,65 | 40,41 | 36,95 |
| Este Metropolitano | 41,53 | 43,13 | 12,60 | 2,74 | 37,30 | 33,06 |
| Sur Metropolitano | 38,38 | 50,07 | 9,13 | 2,43 | 36,44 | 46,22 |
| Oeste Metropolitano | 63,40 | 28,17 | 5,99 | 2,44 | 50,44 | 33,12 |
| Sierra Norte | 53,96 | 37,08 | 6,64 | 2,32 | 46,17 | 39,74 |
| Nordeste Comunidad | 49,96 | 39,93 | 7,42 | 2,68 | 35,47 | 32,75 |
| Sudeste Comunidad | 51,37 | 42,01 | 5,95 | 1,30 | 37,65 | 37,09 |
| Sudoeste Comunidad | 55,88 | 37,23 | 5,12 | 1,77 | 45,36 | 32,08 |
| Sierra Sur | 53,39 | 39,96 | 5,59 | 1,06 | 41,30 | 32,37 |
| Sierra Central | 54,87 | 35,38 | 7,52 | 2,23 | 43,66 | 31,57 |
| Sin Zona asignada ⁽¹⁾ | 50,20 | 33,79 | 6,84 | 9,17 | - | - |
| Acebeda (La) | 95,65 | 4,35 | 0,00 | 0,00 | 97,92 | 2,08 |
| Ajalvir | 54,90 | 36,85 | 5,75 | 2,51 | 30,63 | 35,85 |
| Alameda del Valle | 55,83 | 35,83 | 6,67 | 1,67 | 227,14 | 85,71 |
| Alamo (El) | 52,86 | 42,86 | 3,04 | 1,23 | 37,41 | 43,51 |
| Alcalá de Henares | 44,77 | 42,83 | 9,22 | 3,18 | 48,53 | 33,57 |
| Alcobendas | 51,09 | 39,71 | 6,55 | 2,64 | 42,48 | 44,56 |
| Alcorcón | 42,67 | 47,04 | 7,98 | 2,30 | 39,55 | 46,26 |
| Aldea del Fresno | 50,54 | 42,91 | 2,86 | 3,69 | 28,16 | 41,78 |
| Algete | 53,31 | 38,41 | 5,53 | 2,75 | 40,46 | 42,11 |
| Alpedrete | 55,85 | 31,97 | 9,76 | 2,42 | 41,77 | 25,71 |
| Ambite | 63,33 | 20,00 | 16,67 | 0,00 | 52,52 | 0,84 |
| Anchuelo | 52,12 | 41,53 | 4,76 | 1,59 | 48,31 | 51,69 |
| Aranjuez | 42,90 | 49,47 | 6,26 | 1,37 | 40,71 | 44,06 |
| Arganda del Rey | 53,75 | 37,17 | 7,99 | 1,08 | 52,47 | 38,56 |
| Arroyomolinos | 51,78 | 40,96 | 5,79 | 1,47 | 43,83 | 31,38 |
| Atazar (El) | 48,48 | 36,36 | 10,61 | 4,55 | 167,86 | 191,67 |
| Batres | 49,24 | 39,93 | 8,12 | 2,71 | 42,01 | 14,43 |
| Becerril de la Sierra | 57,46 | 33,84 | 6,63 | 2,07 | 48,56 | 37,98 |
| Belmonte de Tajo | 42,84 | 51,83 | 5,03 | 0,30 | 38,62 | 58,20 |
| Berrueco (El) | 59,36 | 29,08 | 1,59 | 9,96 | 69,31 | 22,41 |
| Berzosa del Lozoya | 38,10 | 23,81 | 35,24 | 2,86 | 19,30 | 1,75 |
| Boadilla del Monte | 69,61 | 23,42 | 5,11 | 1,86 | 53,61 | 24,54 |
| Boalo (El) | 55,37 | 33,45 | 8,53 | 2,65 | 35,17 | 19,86 |
| Braojos | 66,67 | 25,56 | 3,33 | 4,44 | 128,57 | 35,24 |
| Brea de Tajo | 67,10 | 29,97 | 2,28 | 0,65 | 70,25 | 29,18 |
| Brunete | 60,33 | 29,97 | 7,82 | 1,88 | 45,33 | 24,05 |
| Buitrago del Lozoya | 53,88 | 38,77 | 6,28 | 1,07 | 50,64 | 40,56 |
| Bustarviejo | 48,23 | 33,46 | 16,00 | 2,32 | 10,72 | 36,68 |
| Cabanillas de la Sierra | 57,28 | 36,39 | 5,38 | 0,95 | 61,24 | 29,20 |
| Cabrera (La) | 53,21 | 35,12 | 6,10 | 5,57 | 31,99 | 38,11 |
| Cadalso de los Vidrios | 52,77 | 43,96 | 2,89 | 0,38 | 44,23 | 26,84 |
| Camarma de Esteruelas | 47,16 | 40,47 | 10,26 | 2,10 | 29,01 | 59,15 |
| Campo Real | 61,81 | 33,78 | 3,00 | 1,40 | 44,46 | 23,73 |
| Canencia | 62,30 | 32,46 | 3,28 | 1,97 | 63,92 | 7,95 |
| Carabaña | 48,50 | 40,03 | 10,79 | 0,68 | 39,22 | 49,37 |
| Casarrubuelos | 41,33 | 31,45 | 24,94 | 2,29 | 20,70 | 6,83 |
| Cenicientos | 46,95 | 50,04 | 2,43 | 0,59 | 50,99 | 38,75 |
| Cercedilla | 42,71 | 46,21 | 9,28 | 1,80 | 31,71 | 42,79 |
| Cervera de Buitrago | 41,25 | 53,75 | 3,75 | 1,25 | 117,82 | 233,66 |
| Chapinería | 55,72 | 36,17 | 6,38 | 1,73 | 22,43 | 26,34 |
| Chinchón | 55,48 | 39,81 | 3,89 | 0,82 | 40,94 | 38,21 |
| Ciempozuelos | 40,12 | 47,84 | 10,37 | 1,67 | 23,96 | 34,40 |
| Cobeña | 52,64 | 36,53 | 8,89 | 1,94 | 17,90 | 20,70 |
| Collado Mediano | 55,03 | 33,45 | 8,40 | 3,12 | 31,54 | 17,88 |
| Collado Villalba | 45,93 | 43,07 | 7,87 | 3,14 | 27,74 | 54,52 |
| Colmenar Viejo | 49,50 | 39,23 | 8,59 | 2,69 | 47,89 | 31,23 |
| Colmenar de Oreja | 55,69 | 39,13 | 4,11 | 1,06 | 13,98 | 20,70 |
| Colmenar del Arroyo | 65,09 | 28,23 | 5,17 | 1,51 | 61,14 | 20,27 |
| Colmenarejo | 51,88 | 37,05 | 8,63 | 2,44 | 37,80 | 22,63 |
| Corpa | 40,41 | 48,29 | 10,27 | 1,03 | 37,46 | 60,06 |

| partidos políticos | Abstención | | | | Cooperación y desarrollo per cápita (euros) ⁽²⁾ | |
|--------------------|------------|------------|------------------------------|--------------|---|--|
| | IU % | OTROS % | Asamblea ⁽²⁾ % | Locales % | | |
| | 2003 | 2003 | 2003 | 2003 | | |
| 8,76 | 6,66 | 37,48 | 30,97 | 3,87 | Comunidad de Madrid | |
| 7,34 | 3,24 | 33,82 | 31,10 | 5,17 | Municipio de Madrid | |
| 7,89 | 14,75 | 37,14 | 29,89 | 4,54 | Norte Metropolitano | |
| 18,06 | 11,58 | 41,04 | 33,20 | 2,48 | Este Metropolitano | |
| 11,04 | 6,30 | 40,19 | 32,90 | 2,29 | Sur Metropolitano | |
| 5,73 | 10,71 | 32,91 | 27,59 | 2,25 | Oeste Metropolitano | |
| 4,27 | 42,40 | 32,21 | 18,43 | 0,17 | Sierra Norte | |
| 7,13 | 24,65 | 41,54 | 28,17 | 0,63 | Nordeste Comunidad | |
| 7,00 | 20,30 | 34,80 | 22,10 | 0,05 | Sudeste Comunidad | |
| 5,87 | 16,69 | 38,65 | 24,89 | 0,45 | Sudoeste Comunidad | |
| 5,52 | 20,81 | 33,74 | 19,55 | 1,15 | Sierra Sur | |
| 5,19 | 19,58 | 35,95 | 26,31 | 0,27 | Sierra Central | |
| - | - | 83,78 | - | - | Sin Zona asignada ⁽¹⁾ | |
| 0,00 | 0,00 | 9,62 | 9,43 | 0,55 | Acebeda (La) | |
| 5,43 | 28,09 | 36,78 | 29,63 | 0,00 | Ajalvir | |
| 0,00 | 30,71 | 27,49 | 16,00 | 0,00 | Alameda del Valle | |
| 1,21 | 17,87 | 37,40 | 20,88 | 1,18 | Alamo (El) | |
| 11,65 | 6,26 | 42,40 | 35,26 | 1,37 | Alcalá de Henares | |
| 6,88 | 6,08 | 37,09 | 30,38 | 5,01 | Alcobendas | |
| 9,12 | 5,07 | 38,75 | 32,55 | 5,69 | Alcorcón | |
| 1,18 | 28,88 | 37,99 | 15,80 | 1,06 | Aldea del Fresno | |
| 5,46 | 11,97 | 39,66 | 29,53 | 4,58 | Algete | |
| 9,60 | 22,92 | 36,35 | 29,79 | 0,43 | Alpedrete | |
| 46,64 | 0,00 | 26,74 | 18,15 | 0,39 | Ambite | |
| 0,00 | 0,00 | 25,68 | 8,63 | 0,00 | Anchuelo | |
| 7,86 | 7,37 | 36,37 | 29,15 | 2,38 | Aranjuez | |
| 8,98 | 0,00 | 40,14 | 31,16 | 0,09 | Arganda del Rey | |
| 8,58 | 16,20 | 36,15 | 23,39 | 0,00 | Arroyomolinos | |
| 22,62 | 0,00 | 26,60 | 10,42 | 0,00 | Atazar (El) | |
| 15,13 | 28,43 | 37,54 | 21,17 | 0,40 | Batres | |
| 2,24 | 11,22 | 32,34 | 21,39 | 0,16 | Becerril de la Sierra | |
| 3,17 | 0,00 | 29,80 | 18,22 | 0,00 | Belmonte de Tajo | |
| 1,03 | 7,24 | 26,16 | 13,54 | 0,00 | Berrueto (El) | |
| 0,88 | 368,42 | 27,59 | 18,24 | 1,06 | Berzosa del Lozoya | |
| 2,96 | 18,89 | 31,24 | 25,53 | 1,18 | Boadilla del Monte | |
| 2,36 | 42,62 | 33,95 | 20,12 | 0,00 | Boalo (El) | |
| 6,67 | 211,43 | 30,53 | 17,16 | 0,71 | Braojos | |
| 0,57 | 0,00 | 25,42 | 12,05 | 0,00 | Brea de Tajo | |
| 8,19 | 22,43 | 36,57 | 28,79 | 0,00 | Brunete | |
| 8,81 | 0,00 | 31,24 | 21,16 | 0,37 | Buitrago del Lozoya | |
| 0,00 | 52,61 | 35,93 | 20,84 | 0,00 | Bustarviejo | |
| 1,81 | 7,75 | 25,91 | 12,50 | 0,00 | Cabanillas de la Sierra | |
| 2,10 | 27,80 | 32,65 | 17,81 | 0,00 | Cabrera (La) | |
| 1,27 | 27,66 | 27,03 | 13,82 | 7,44 | Cadalso de los Vidrios | |
| 11,84 | 0,00 | 44,15 | 30,46 | 5,01 | Camarma de Esteruelas | |
| 1,18 | 30,64 | 34,99 | 21,28 | 0,00 | Campo Real | |
| 2,56 | 25,57 | 23,57 | 12,86 | 0,00 | Canencia | |
| 11,40 | 0,00 | 26,86 | 18,41 | 0,00 | Carabaña | |
| 72,46 | 0,00 | 33,46 | 14,48 | 0,70 | Casarrubuelos | |
| 1,44 | 8,81 | 20,59 | 13,26 | 0,00 | Cenicientos | |
| 9,83 | 15,67 | 31,57 | 22,64 | 0,29 | Cercedilla | |
| 6,93 | 0,00 | 31,67 | 16,39 | 2,45 | Cervera de Buitrago | |
| 3,19 | 48,05 | 37,74 | 18,01 | 0,00 | Chapinería | |
| 1,63 | 19,22 | 34,50 | 23,26 | 0,17 | Chinchón | |
| 15,25 | 26,39 | 46,89 | 35,76 | 0,41 | Ciempozuelos | |
| 13,42 | 47,98 | 38,49 | 21,93 | 0,00 | Cobeña | |
| 7,03 | 43,55 | 35,95 | 25,81 | 0,30 | Collado Mediano | |
| 7,11 | 10,63 | 40,37 | 33,29 | 0,19 | Collado Villalba | |
| 13,35 | 7,54 | 36,73 | 27,26 | 2,06 | Colmenar Viejo | |
| 1,25 | 64,07 | 43,56 | 22,45 | 0,00 | Colmenar de Oreja | |
| 1,68 | 16,92 | 40,31 | 23,16 | 0,00 | Colmenar del Arroyo | |
| 4,97 | 34,60 | 36,10 | 23,68 | 0,80 | Colmenarejo | |
| 2,48 | 0,00 | 20,59 | 12,11 | 0,00 | Corpa | |

Relaciones y participación social (cont.)

| | Asamblea. Votos a partidos políticos ⁽²⁾ | | | | Locales. Votos a | |
|--|---|-------|-------|-------|------------------|--------|
| | PP | PSOE | IU | OTROS | PP | PSOE |
| | % | % | % | % | % | % |
| | 2003 | 2003 | 2003 | 2003 | 2003 | 2003 |
| Coslada | 37,68 | 46,97 | 12,75 | 2,60 | 28,86 | 25,35 |
| Cubas de la Sagra | 66,11 | 28,11 | 4,80 | 0,98 | 59,01 | 22,08 |
| Daganzo de Arriba | 45,77 | 43,20 | 8,71 | 2,32 | 42,60 | 43,25 |
| Escorial (El) | 52,26 | 36,72 | 8,85 | 2,16 | 44,78 | 51,20 |
| Estremera | 55,49 | 42,63 | 1,10 | 0,78 | 51,22 | 48,38 |
| Fresnedillas de la Oliva | 48,81 | 39,52 | 10,08 | 1,59 | 45,19 | 54,03 |
| Fresno de Torote | 49,39 | 38,11 | 7,17 | 5,33 | 9,60 | 6,40 |
| Fuenlabrada | 32,99 | 56,36 | 7,94 | 2,71 | 28,88 | 58,28 |
| Fuente el Saz de Jarama | 53,08 | 38,85 | 6,24 | 1,83 | 44,52 | 38,68 |
| Fuentidueña de Tajo | 29,46 | 57,17 | 12,71 | 0,66 | 15,53 | 55,47 |
| Galapagar | 57,37 | 32,85 | 7,23 | 2,55 | 46,27 | 30,54 |
| Garganta de los Montes | 67,35 | 29,59 | 2,04 | 1,02 | 76,99 | 21,34 |
| Gargantilla del Lozoya y Pinilla de Buitrago | 50,63 | 37,34 | 10,13 | 1,90 | 45,60 | 5,70 |
| Gascones | 55,79 | 37,89 | 5,26 | 1,05 | 5,61 | 0,00 |
| Getafe | 36,52 | 48,48 | 12,58 | 2,42 | 34,36 | 47,35 |
| Griñón | 66,39 | 27,56 | 4,16 | 1,89 | 44,13 | 20,29 |
| Guadalix de la Sierra | 49,27 | 40,46 | 8,38 | 1,88 | 43,96 | 29,91 |
| Guadarrama | 57,77 | 35,65 | 4,85 | 1,73 | 53,69 | 32,45 |
| Hiruela (La) | 58,73 | 23,81 | 11,11 | 6,35 | 78,67 | 8,00 |
| Horcajo de la Sierra | 66,29 | 23,60 | 7,87 | 2,25 | 101,89 | 268,87 |
| Horcajuelo de la Sierra | 60,66 | 29,51 | 4,92 | 4,92 | 310,00 | 61,43 |
| Hoyo de Manzanares | 61,13 | 27,55 | 8,58 | 2,74 | 42,45 | 16,06 |
| Humanes de Madrid | 44,84 | 41,64 | 9,94 | 3,58 | 26,56 | 19,31 |
| Leganés | 35,73 | 51,18 | 10,46 | 2,64 | 38,10 | 37,20 |
| Loeches | 48,87 | 41,44 | 8,23 | 1,45 | 38,26 | 50,97 |
| Lozoya | 49,66 | 44,22 | 3,06 | 3,06 | 37,61 | 20,30 |
| Lozoyuela-Navas-Sieteiglesias | 57,38 | 35,24 | 4,29 | 3,10 | 48,74 | 37,03 |
| Madarcos | 62,50 | 20,83 | 12,50 | 4,17 | 76,00 | 20,00 |
| Madrid | 52,11 | 37,24 | 8,51 | 2,13 | 52,14 | 37,28 |
| Majadahonda | 65,24 | 25,77 | 6,30 | 2,69 | 53,74 | 27,87 |
| Manzanares el Real | 57,89 | 31,06 | 8,76 | 2,29 | 35,18 | 0,00 |
| Meco | 45,07 | 41,97 | 9,24 | 3,73 | 34,29 | 22,51 |
| Mejorada del Campo | 37,71 | 49,02 | 11,17 | 2,11 | 24,90 | 44,70 |
| Miraflores de la Sierra | 48,37 | 42,71 | 7,50 | 1,42 | 40,71 | 51,47 |
| Molar (El) | 56,52 | 37,09 | 4,50 | 1,88 | 39,47 | 15,48 |
| Molinos (Los) | 57,49 | 34,73 | 6,15 | 1,63 | 40,33 | 38,18 |
| Montejo de la Sierra | 47,49 | 43,02 | 8,38 | 1,12 | 3,36 | 1,68 |
| Moraleja de Enmedio | 58,12 | 35,35 | 5,18 | 1,35 | 59,23 | 38,18 |
| Moralzarzal | 51,80 | 36,40 | 8,62 | 3,18 | 45,81 | 34,54 |
| Morata de Tajuña | 46,41 | 42,10 | 10,40 | 1,09 | 44,46 | 37,80 |
| Móstoles | 43,12 | 45,95 | 8,43 | 2,50 | 46,81 | 36,20 |
| Navacerrada | 61,74 | 33,48 | 2,96 | 1,83 | 62,97 | 23,19 |
| Navalafuente | 62,57 | 28,29 | 7,43 | 1,71 | 35,19 | 17,47 |
| Navalagamella | 54,41 | 35,29 | 8,97 | 1,32 | 28,40 | 45,92 |
| Navalcarnero | 55,03 | 39,62 | 3,59 | 1,77 | 57,68 | 37,40 |
| Navarredonda y San Mamés | 18,99 | 67,09 | 11,39 | 2,53 | 8,18 | 114,55 |
| Navas del Rey | 61,63 | 32,01 | 4,68 | 1,68 | 3,67 | 0,00 |
| Nuevo Baztán | 54,29 | 33,39 | 9,82 | 2,50 | 23,39 | 16,71 |
| Olmeda de las Fuentes | 58,75 | 33,75 | 5,00 | 2,50 | 91,23 | 0,00 |
| Orusco de Tajuña | 32,42 | 53,91 | 13,09 | 0,59 | 18,90 | 65,41 |
| Paracuellos de Jarama | 52,16 | 33,45 | 12,19 | 2,20 | 27,93 | 10,49 |
| Parla | 26,01 | 64,16 | 7,70 | 2,13 | 15,63 | 76,07 |
| Patones | 33,47 | 57,74 | 5,02 | 3,77 | 28,84 | 68,16 |
| Pedrezuela | 60,62 | 31,29 | 5,46 | 2,63 | 57,17 | 21,68 |
| Pelayos de la Presa | 64,77 | 28,57 | 4,99 | 1,66 | 51,01 | 6,19 |
| Perales de Tajuña | 52,11 | 44,12 | 2,37 | 1,41 | 46,47 | 45,84 |
| Pezuela de las Torres | 56,72 | 37,70 | 4,92 | 0,66 | 48,53 | 41,29 |
| Pinilla del Valle | 56,36 | 40,00 | 1,82 | 1,82 | 180,00 | 138,40 |
| Pinto | 39,00 | 49,66 | 9,29 | 2,06 | 22,01 | 55,07 |
| Piñuecar-Gandullas | 78,00 | 17,00 | 2,00 | 3,00 | 210,37 | 4,44 |
| Pozuelo de Alarcón | 69,09 | 24,20 | 4,61 | 2,10 | 58,44 | 33,77 |
| Pozuelo del Rey | 51,83 | 47,56 | 0,61 | 0,00 | 176,61 | 211,11 |
| Prádena del Rincón | 64,38 | 26,03 | 6,85 | 2,74 | 17,95 | 41,03 |
| Puebla de la Sierra | 36,92 | 49,23 | 12,31 | 1,54 | 7,50 | 1,25 |
| Puentes Viejas | 68,07 | 19,75 | 10,92 | 1,26 | 45,54 | 8,00 |

| partidos políticos | | Abstención | | Cooperación y desarrollo per cápita (euros) ⁽²⁾ | |
|--------------------|---------|---------------------------|-----------|--|--|
| IU % | OTROS % | Asamblea ⁽²⁾ % | Locales % | 2001 | |
| 2003 | 2003 | 2003 | 2003 | | |
| 19,46 | 26,33 | 38,78 | 30,72 | 6,97 | Coslada |
| 2,79 | 16,13 | 44,88 | 27,42 | 0,08 | Cubas de la Sagra |
| 5,83 | 8,33 | 38,99 | 25,08 | 0,32 | Daganzo de Arriba |
| 0,00 | 4,01 | 37,24 | 28,45 | 0,00 | Escorial (El) |
| 0,41 | 0,00 | 23,23 | 9,53 | 0,00 | Estremera |
| 0,79 | 0,00 | 36,45 | 15,32 | 0,00 | Fresnedillas de la Oliva |
| 0,80 | 83,20 | 41,80 | 14,61 | 0,00 | Fresno de Torote |
| 8,64 | 4,21 | 44,46 | 37,06 | 1,05 | Fuenlabrada |
| 8,54 | 8,26 | 37,90 | 28,10 | 0,05 | Fuente el Saz de Jarama |
| 29,00 | 0,00 | 23,48 | 12,23 | 0,00 | Fuentidueña de Tajo |
| 6,10 | 17,09 | 38,44 | 31,01 | 0,00 | Galapagar |
| 1,67 | 0,00 | 26,71 | 11,23 | 0,00 | Garganta de los Montes |
| 0,00 | 48,70 | 28,63 | 13,72 | 0,00 | Gargantilla del Lozoya y Pinilla de Buitrago |
| 0,00 | 393,46 | 23,39 | 5,22 | 2,55 | Gascones |
| 13,56 | 4,73 | 36,15 | 29,40 | 2,97 | Getafe |
| 1,14 | 34,44 | 38,61 | 28,30 | 0,00 | Griñón |
| 13,41 | 12,72 | 35,87 | 22,03 | 0,00 | Guadalix de la Sierra |
| 4,73 | 9,13 | 38,09 | 30,16 | 0,17 | Guadarrama |
| 13,33 | 0,00 | 32,29 | 19,59 | 0,00 | Hiruela (La) |
| 0,00 | 5,66 | 36,88 | 21,68 | 0,00 | Horcajo de la Sierra |
| 0,00 | 4,29 | 39,81 | 28,71 | 0,00 | Horcajuelo de la Sierra |
| 12,29 | 29,20 | 31,80 | 24,95 | 1,94 | Hoyo de Manzanares |
| 4,82 | 49,31 | 49,68 | 31,13 | 0,00 | Humanes de Madrid |
| 17,03 | 7,68 | 37,56 | 32,01 | 2,59 | Leganés |
| 10,77 | 0,00 | 34,33 | 20,52 | 0,00 | Loeches |
| 0,60 | 41,49 | 26,24 | 16,42 | 0,64 | Lozoya |
| 0,21 | 14,02 | 29,68 | 17,48 | 0,00 | Lozoyuela-Navas-Sieteiglesias |
| 4,00 | 0,00 | 20,00 | 16,67 | 2,23 | Madarcos |
| 7,34 | 3,24 | 33,82 | 31,10 | 5,17 | Madrid |
| 6,55 | 11,84 | 30,35 | 26,66 | 4,23 | Majadahonda |
| 5,32 | 59,50 | 37,40 | 25,17 | 0,00 | Manzanares el Real |
| 8,76 | 34,44 | 49,04 | 34,97 | 0,08 | Meco |
| 14,87 | 15,54 | 48,11 | 37,80 | 0,00 | Mejorada del Campo |
| 7,82 | 0,00 | 32,38 | 22,28 | 0,00 | Miraflores de la Sierra |
| 5,62 | 39,43 | 42,98 | 27,63 | 0,00 | Molar (El) |
| 7,32 | 14,16 | 34,51 | 23,58 | 0,00 | Molinos (Los) |
| 0,42 | 94,54 | 35,76 | 18,24 | 0,47 | Montejo de la Sierra |
| 2,59 | 0,00 | 35,34 | 20,49 | 0,27 | Moraleja de Enmedio |
| 4,43 | 15,22 | 34,63 | 22,82 | 0,00 | Moralzarzal |
| 17,74 | 0,00 | 38,13 | 23,90 | 0,00 | Morata de Tajuña |
| 10,63 | 6,36 | 41,71 | 34,49 | 1,83 | Móstoles |
| 2,12 | 11,71 | 28,79 | 16,83 | 0,61 | Navacerrada |
| 1,27 | 46,08 | 34,32 | 17,15 | 0,00 | Navalafuente |
| 25,68 | 0,00 | 32,82 | 16,54 | 0,70 | Navalagamella |
| 2,23 | 2,70 | 39,34 | 29,46 | 0,08 | Navalcarnero |
| 0,00 | 242,73 | 37,01 | 13,08 | 0,00 | Navarredonda y San Mamés |
| 1,71 | 94,62 | 40,52 | 17,08 | 0,00 | Navas del Rey |
| 10,91 | 49,00 | 46,97 | 38,16 | 0,00 | Nuevo Baztán |
| 2,63 | 303,51 | 39,26 | 12,32 | 0,00 | Olmeda de las Fuentes |
| 15,69 | 0,00 | 14,52 | 10,56 | 0,00 | Orusco de Tajuña |
| 26,08 | 35,50 | 34,54 | 24,42 | 0,09 | Paracuellos de Jarama |
| 6,39 | 1,91 | 42,59 | 33,50 | 0,08 | Parla |
| 3,00 | 0,00 | 24,30 | 13,19 | 0,00 | Patones |
| 2,45 | 18,71 | 31,61 | 21,82 | 0,00 | Pedrezuela |
| 5,87 | 36,93 | 41,75 | 24,48 | 0,00 | Pelayos de la Presa |
| 2,01 | 5,68 | 20,47 | 14,70 | 0,00 | Perales de Tajuña |
| 10,19 | 0,00 | 30,16 | 13,83 | 0,32 | Pezuela de las Torres |
| 0,00 | 67,20 | 23,81 | 13,91 | 0,00 | Pinilla del Valle |
| 10,02 | 12,90 | 41,14 | 30,89 | 0,10 | Pinto |
| 0,00 | 171,11 | 35,67 | 15,00 | 1,13 | Piñuecar-Gandullas |
| 2,33 | 5,45 | 29,62 | 25,61 | 2,06 | Pozuelo de Alarcón |
| 0,00 | 0,00 | 21,70 | 15,81 | 0,00 | Pozuelo del Rey |
| 47,44 | 280,77 | 24,00 | 16,67 | 1,73 | Prádena del Rincón |
| 0,00 | 373,75 | 28,13 | 14,43 | 0,00 | Puebla de la Sierra |
| 2,46 | 44,00 | 37,91 | 14,80 | 1,81 | Puentes Viejas |

Relaciones y participación social (concl.)

| | Asamblea. Votos a partidos políticos ⁽²⁾ | | | | Locales. Votos a | |
|---------------------------------------|---|-------|-------|-------|------------------|--------|
| | PP | PSOE | IU | OTROS | PP | PSOE |
| | % | % | % | % | % | % |
| | 2003 | 2003 | 2003 | 2003 | 2003 | 2003 |
| Quijorna | 60,08 | 31,93 | 5,74 | 2,24 | 30,85 | 22,25 |
| Rascafría | 52,47 | 42,06 | 4,17 | 1,30 | 31,65 | 32,14 |
| Redueña | 45,32 | 49,64 | 2,16 | 2,88 | 8,88 | 266,27 |
| Ribatejada | 58,45 | 32,42 | 6,39 | 2,74 | 57,49 | 31,98 |
| Rivas-Vaciamadrid | 30,25 | 33,31 | 34,75 | 1,69 | 26,76 | 26,54 |
| Robledo de la Jara | 63,38 | 25,35 | 8,45 | 2,82 | 73,20 | 1,03 |
| Robledo de Chavela | 61,18 | 31,67 | 5,59 | 1,56 | 67,71 | 16,05 |
| Robregordo | 32,73 | 63,64 | 3,64 | 0,00 | 26,87 | 73,13 |
| Rozas de Madrid (Las) | 64,35 | 27,40 | 5,64 | 2,60 | 52,94 | 35,01 |
| Rozas de Puerto Real | 50,41 | 33,88 | 14,05 | 1,65 | 50,19 | 24,90 |
| San Agustín del Guadalix | 51,92 | 39,76 | 5,65 | 2,67 | 34,30 | 29,42 |
| San Fernando de Henares | 35,69 | 45,28 | 16,55 | 2,49 | 23,93 | 23,44 |
| San Lorenzo de El Escorial | 57,96 | 33,37 | 6,71 | 1,96 | 47,91 | 32,97 |
| San Martín de Valdeiglesias | 47,55 | 46,10 | 5,63 | 0,72 | 39,33 | 53,81 |
| San Martín de la Vega | 46,66 | 43,61 | 8,23 | 1,50 | 46,91 | 38,27 |
| San Sebastián de los Reyes | 43,95 | 44,47 | 9,00 | 2,59 | 41,04 | 32,62 |
| Santa María de la Alameda | 59,61 | 33,41 | 6,77 | 0,22 | 49,43 | 21,67 |
| Santorcaz | 52,05 | 38,80 | 3,37 | 5,78 | 35,01 | 64,03 |
| Santos de la Humosa (Los) | 51,43 | 42,19 | 3,65 | 2,73 | 56,51 | 40,33 |
| Serna del Monte (La) | 57,47 | 35,63 | 5,75 | 1,15 | 223,30 | 161,17 |
| Serranillos del Valle | 57,19 | 37,07 | 4,16 | 1,59 | 54,53 | 34,90 |
| Sevilla la Nueva | 57,67 | 34,61 | 5,61 | 2,11 | 25,24 | 29,71 |
| Somosierra | 53,09 | 44,44 | 1,23 | 1,23 | 109,78 | 288,04 |
| Soto del Real | 56,83 | 33,95 | 7,29 | 1,93 | 39,40 | 30,56 |
| Talamanca de Jarama | 41,80 | 47,14 | 8,14 | 2,92 | 13,65 | 57,22 |
| Tielmes | 55,99 | 40,35 | 3,29 | 0,37 | 65,83 | 26,33 |
| Titulcia | 52,91 | 42,48 | 3,81 | 0,80 | 47,88 | 31,47 |
| Torrejón de Ardoz | 41,62 | 45,89 | 9,10 | 3,39 | 31,27 | 41,69 |
| Torrejón de Velasco | 49,81 | 40,41 | 8,65 | 1,13 | 41,50 | 19,26 |
| Torrejón de la Calzada | 48,82 | 41,55 | 6,59 | 3,05 | 39,15 | 34,00 |
| Torrelaguna | 49,21 | 44,10 | 5,05 | 1,64 | 32,12 | 39,82 |
| Torrelodones | 65,61 | 25,36 | 6,75 | 2,28 | 47,70 | 22,19 |
| Torremocha de Jarama | 46,06 | 37,80 | 13,78 | 2,36 | 26,23 | 2,95 |
| Torres de la Alameda | 42,52 | 51,48 | 4,68 | 1,31 | 37,75 | 50,79 |
| Tres Cantos | 49,89 | 36,01 | 11,36 | 2,75 | 30,33 | 30,76 |
| Valdaracete | 37,84 | 59,95 | 2,21 | 0,00 | 40,18 | 58,92 |
| Valdeavero | 49,88 | 43,03 | 3,55 | 3,55 | 30,30 | 67,80 |
| Valdelaguna | 63,29 | 32,66 | 3,18 | 0,87 | 36,10 | 13,78 |
| Valdemanco | 64,74 | 29,75 | 4,13 | 1,38 | 37,62 | 59,11 |
| Valdemaqueda | 40,45 | 56,08 | 3,47 | 0,00 | 32,21 | 57,05 |
| Valdemorillo | 55,25 | 35,40 | 7,09 | 2,26 | 42,29 | 20,58 |
| Valdemoro | 54,60 | 35,56 | 6,99 | 2,84 | 59,06 | 30,50 |
| Valdeolmos-Alalpardo | 61,24 | 30,62 | 5,81 | 2,33 | 53,97 | 24,80 |
| Valdepiélagos | 51,85 | 40,74 | 6,35 | 1,06 | 0,00 | 0,00 |
| Valdetorres de Jarama | 54,29 | 37,14 | 5,36 | 3,21 | 23,57 | 19,34 |
| Valdilecha | 57,92 | 40,91 | 1,07 | 0,10 | 50,24 | 47,27 |
| Valverde de Alcalá | 45,55 | 45,55 | 7,85 | 1,05 | 5,86 | 23,43 |
| Velilla de San Antonio | 39,31 | 46,05 | 12,10 | 2,54 | 36,09 | 45,47 |
| Vellón (El) | 57,61 | 39,48 | 2,75 | 0,16 | 25,10 | 15,31 |
| Venturada | 63,04 | 29,38 | 4,86 | 2,72 | 20,34 | 45,38 |
| Villa del Prado | 61,34 | 34,88 | 2,93 | 0,86 | 56,51 | 41,98 |
| Villaconejos | 36,00 | 66,75 | 15,25 | 0,86 | 12,83 | 49,36 |
| Villalbilla | 61,01 | 30,95 | 5,39 | 2,65 | 24,57 | 19,39 |
| Villamanrique de Tajo | 53,45 | 43,24 | 2,70 | 0,60 | 73,82 | 24,35 |
| Villamanta | 58,89 | 37,28 | 2,10 | 1,73 | 42,16 | 24,26 |
| Villamantilla | 66,27 | 29,41 | 1,96 | 2,35 | 60,64 | 37,59 |
| Villanueva de Perales | 52,60 | 38,96 | 6,71 | 1,73 | 18,90 | 32,63 |
| Villanueva de la Cañada | 70,93 | 22,00 | 4,61 | 2,46 | 69,47 | 20,49 |
| Villanueva del Pardillo | 58,28 | 32,92 | 5,82 | 2,98 | 52,78 | 30,89 |
| Villar del Olmo | 59,36 | 31,73 | 7,46 | 1,46 | 59,19 | 18,90 |
| Villarejo de Salván | 49,76 | 45,07 | 4,06 | 1,11 | 41,84 | 33,92 |
| Villaviciosa de Odón | 62,71 | 28,91 | 6,21 | 2,17 | 49,08 | 33,28 |
| Villavieja del Lozoya | 46,15 | 39,32 | 11,11 | 3,42 | 2,86 | 5,71 |
| Zarzalejo | 52,13 | 36,04 | 9,80 | 2,03 | 31,92 | 28,48 |
| Sin municipio asignado ⁽¹⁾ | 50,20 | 33,79 | 6,84 | 9,17 | - | - |

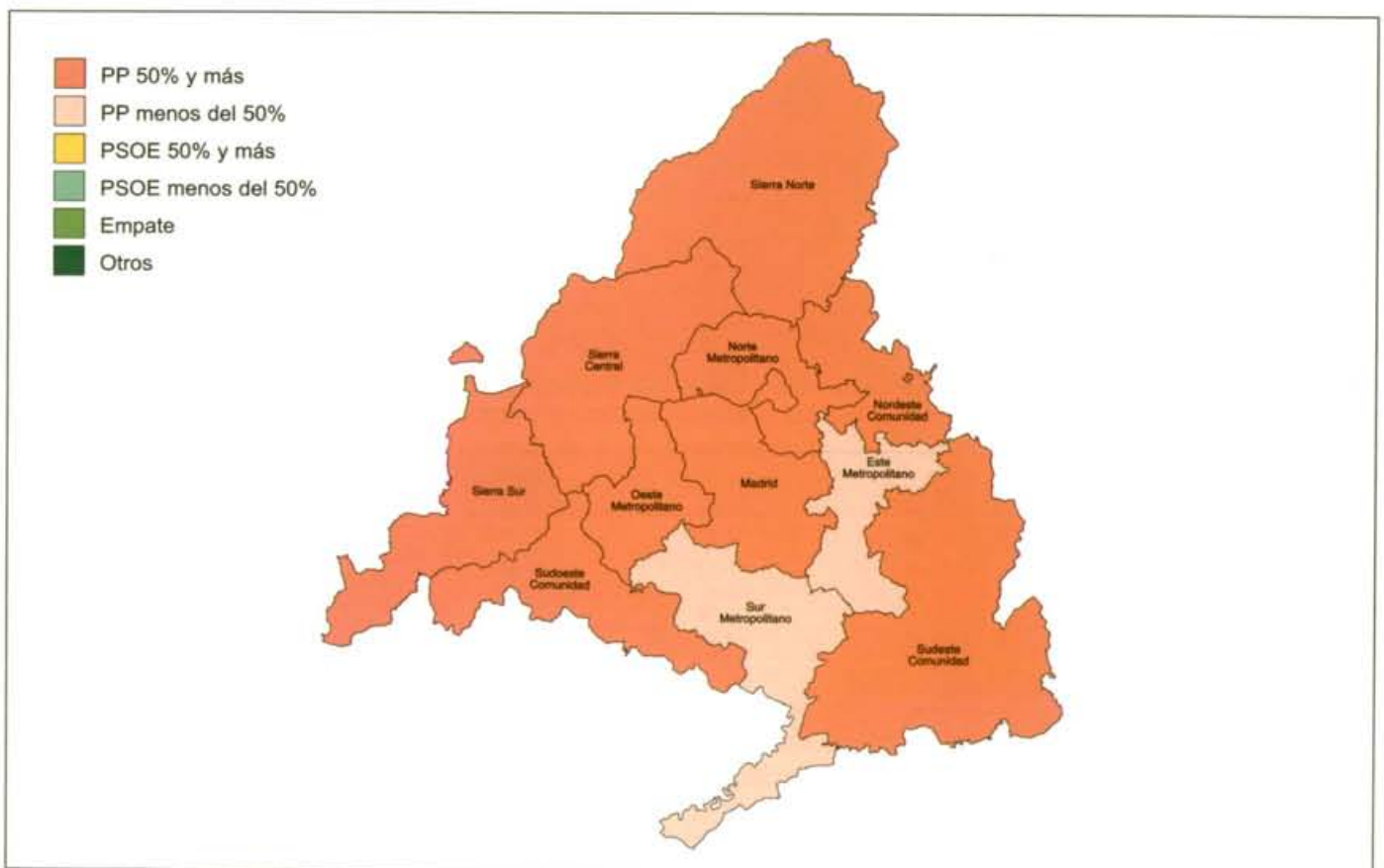
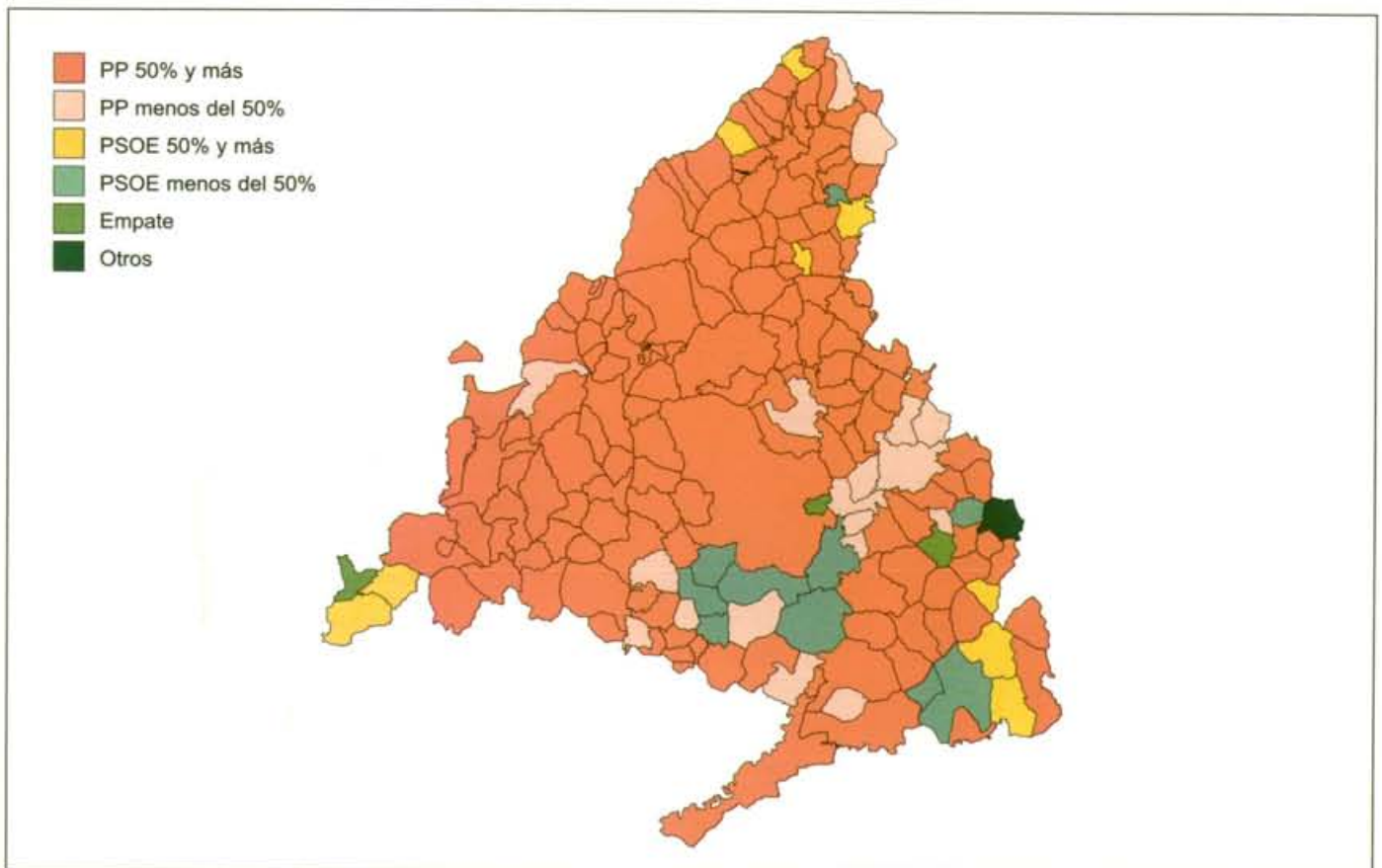
⁽¹⁾ Datos relativos al C.E.R.A. (Censo Electoral de Residentes Ausentes)

⁽²⁾ Elecciones celebradas el 26 de Octubre de 2003.

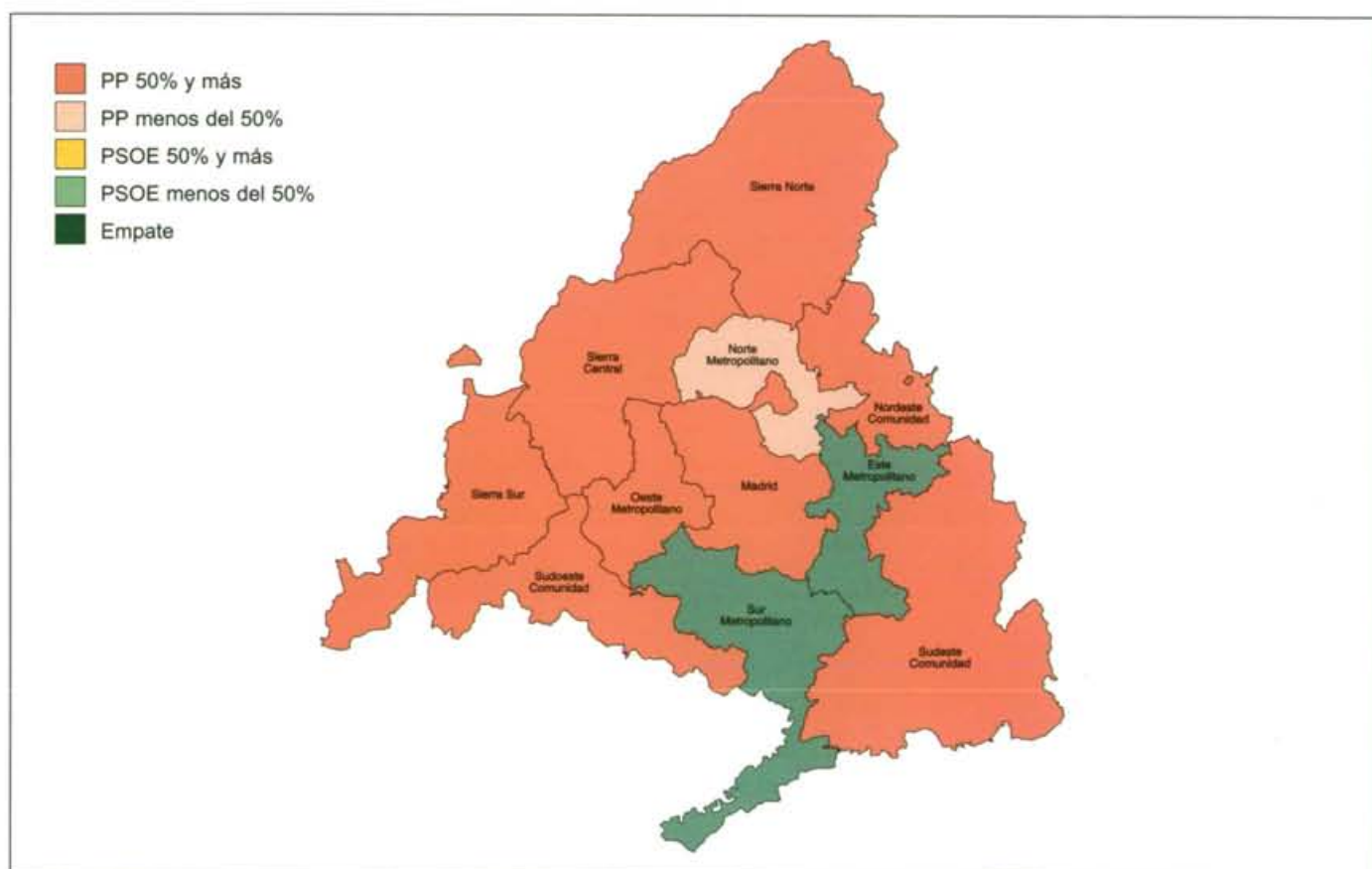
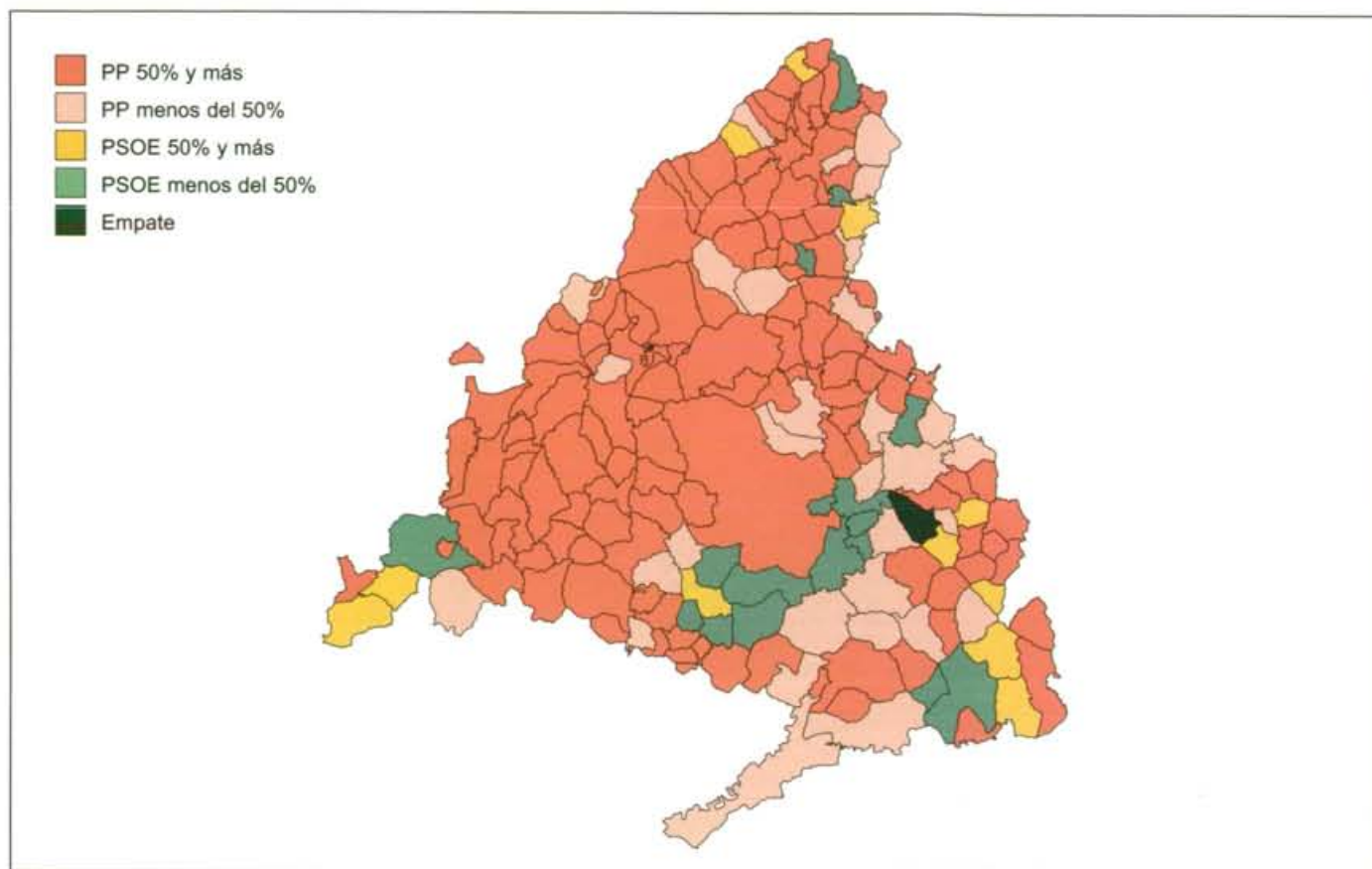
⁽³⁾ Presupuesto municipal destinado a cooperación al desarrollo per cápita (euros).

| partidos políticos | | Abstención | | Cooperación y desarrollo per cápita (euros) ⁽²⁾ | |
|--------------------|---------|---------------------------|-----------|--|---------------------------------------|
| IU % | OTROS % | Asamblea ⁽²⁾ % | Locales % | 2001 | |
| 2003 | 2003 | 2003 | 2003 | | |
| 3,99 | 42,92 | 36,57 | 12,23 | 0,00 | Quijorna |
| 4,27 | 31,94 | 36,00 | 16,56 | 0,00 | Rascafría |
| 0,00 | 117,75 | 28,93 | 10,20 | 0,00 | Redueña |
| 10,53 | 0,00 | 31,19 | 17,45 | 0,00 | Ribatejada |
| 43,92 | 2,77 | 30,56 | 24,78 | 5,20 | Rivas-Vaciamadrid |
| 0,00 | 323,71 | 28,71 | 8,41 | 0,00 | Robledillo de la Jara |
| 2,14 | 14,09 | 36,98 | 21,59 | 0,00 | Robledo de Chavela |
| 0,00 | 0,00 | 24,66 | 11,69 | 0,00 | Robregordo |
| 5,40 | 6,65 | 32,00 | 26,21 | 3,56 | Rozas de Madrid (Las) |
| 24,90 | 0,00 | 22,71 | 10,65 | 0,00 | Rozas de Puerto Real |
| 1,63 | 34,65 | 36,98 | 26,52 | 0,00 | San Agustín del Guadalix |
| 51,57 | 1,05 | 40,77 | 33,07 | 1,66 | San Fernando de Henares |
| 7,67 | 11,45 | 37,29 | 28,51 | 0,00 | San Lorenzo de El Escorial |
| 6,86 | 0,00 | 33,27 | 23,60 | 1,44 | San Martín de Valdeiglesias |
| 12,86 | 1,96 | 38,32 | 28,81 | 0,10 | San Martín de la Vega |
| 5,54 | 20,80 | 40,63 | 34,10 | 2,40 | San Sebastián de los Reyes |
| 15,60 | 13,30 | 37,53 | 16,22 | 0,00 | Santa María de la Alameda |
| 0,96 | 0,00 | 19,89 | 15,86 | 0,00 | Santorcaz |
| 0,94 | 2,23 | 22,65 | 8,68 | 0,00 | Santos de la Humosa (Los) |
| 11,65 | 0,00 | 19,82 | 2,73 | 4,65 | Serna del Monte (La) |
| 3,78 | 6,80 | 42,03 | 26,11 | 0,58 | Serranillos del Valle |
| 4,72 | 40,34 | 43,14 | 31,19 | 0,00 | Sevilla la Nueva |
| 0,00 | 0,00 | 18,18 | 7,92 | 1,14 | Somosierra |
| 2,72 | 27,33 | 34,44 | 24,14 | 0,01 | Soto del Real |
| 15,81 | 13,31 | 33,72 | 25,90 | 0,75 | Talamanca de Jarama |
| 7,83 | 0,00 | 30,42 | 24,07 | 0,51 | Tielmes |
| 10,49 | 10,15 | 31,15 | 16,16 | 0,58 | Titulcia |
| 8,40 | 18,64 | 44,04 | 35,36 | 1,79 | Torrejón de Ardoz |
| 11,51 | 27,73 | 37,72 | 18,66 | 0,00 | Torrejón de Velasco |
| 9,94 | 16,90 | 41,44 | 30,61 | 0,39 | Torrejón de la Calzada |
| 4,28 | 23,78 | 34,14 | 20,90 | 0,00 | Torrelaguna |
| 15,42 | 14,68 | 31,83 | 26,79 | 3,92 | Torrelodones |
| 0,33 | 70,49 | 32,12 | 18,39 | 0,66 | Torremocha de Jarama |
| 2,18 | 9,28 | 38,13 | 22,11 | 0,00 | Torres de la Alameda |
| 10,54 | 28,36 | 30,13 | 25,24 | 10,36 | Tres Cantos |
| 0,90 | 0,00 | 18,22 | 10,10 | 0,15 | Valdaracete |
| 1,91 | 0,00 | 29,28 | 17,96 | 0,00 | Valdeavero |
| 1,43 | 48,69 | 33,90 | 18,36 | 1,03 | Vaidelaguna |
| 3,27 | 0,00 | 35,16 | 17,50 | 0,00 | Valdemanco |
| 1,57 | 9,17 | 24,30 | 12,90 | 0,00 | Valdemaqueda |
| 3,55 | 33,57 | 38,36 | 27,05 | 0,00 | Valdemorillo |
| 6,04 | 4,40 | 41,32 | 30,10 | 1,20 | Valdemoro |
| 2,32 | 18,91 | 30,38 | 24,51 | 1,30 | Valdeolmos-Alalpardo |
| 0,00 | 100,00 | 29,75 | 22,86 | 0,00 | Valdepiélagos |
| 2,40 | 54,69 | 43,87 | 25,83 | 0,08 | Valdetorres de Jarama |
| 0,00 | 2,49 | 29,10 | 13,73 | 0,00 | Valdilecha |
| 0,00 | 70,71 | 31,23 | 14,23 | 0,48 | Valverde de Alcalá |
| 18,45 | 0,00 | 40,36 | 29,60 | 0,77 | Velilla de San Antonio |
| 2,48 | 57,10 | 29,94 | 17,63 | 0,00 | Vellón (El) |
| 0,84 | 33,45 | 31,91 | 22,05 | 0,00 | Venturada |
| 1,51 | 0,00 | 35,21 | 22,53 | 3,11 | Villa del Prado |
| 30,40 | 7,42 | 50,72 | 28,81 | 0,00 | Villaconejos |
| 4,98 | 51,07 | 36,75 | 28,61 | 0,00 | Villalbilla |
| 1,83 | 0,00 | 25,71 | 15,57 | 0,00 | Villamanrique de Tajo |
| 0,83 | 32,75 | 41,99 | 18,87 | 0,00 | Villamanta |
| 1,77 | 0,00 | 26,69 | 14,12 | 0,00 | Villamantilla |
| 5,98 | 42,49 | 36,55 | 12,39 | 0,00 | Villanueva de Perales |
| 5,83 | 4,21 | 31,15 | 26,84 | 0,00 | Villanueva de la Cañada |
| 4,81 | 11,52 | 38,17 | 31,23 | 2,36 | Villanueva del Pardillo |
| 9,45 | 12,47 | 41,08 | 33,78 | 0,00 | Villar del Olmo |
| 1,63 | 22,62 | 30,83 | 20,82 | 0,00 | Villarejo de Salvanés |
| 6,80 | 10,84 | 33,69 | 28,68 | 3,55 | Villaviciosa de Odón |
| 0,00 | 376,43 | 24,36 | 14,46 | 1,96 | Villavieja del Lozoya |
| 1,25 | 38,34 | 37,37 | 26,39 | 0,00 | Zarzalejo |
| - | - | 83,78 | - | - | Sin municipio asignado ⁽¹⁾ |

Partido ganador en Elecciones a Cortes Generales al Congreso de los Diputados. 2000



Partido ganador en Elecciones al Parlamento Europeo. 1999



Urbanismo, vivienda y construcción

| | Porcentaje de suelo urbano | Porcentaje de suelo urbanizable | Valor catastral por unidad urbana 2001 | Año de revisión del catastro urbano 2001 | Porcentaje de viviendas principales 1996 |
|-------------------------|----------------------------------|---------------------------------------|--|--|---|
| Comunidad de Madrid | 8,62 | 4,16 | 41,56 | | 77,88 |
| Municipio de Madrid | 27,22 | 7,42 | 37,55 | | 81,02 |
| Norte Metropolitano | 13,35 | 7,98 | 71,34 | | 77,22 |
| Este Metropolitano | 15,76 | 12,73 | 43,34 | | 85,25 |
| Sur Metropolitano | 10,94 | 9,11 | 40,66 | | 86,14 |
| Oeste Metropolitano | 24,55 | 9,62 | 69,69 | | 67,38 |
| Sierra Norte | 1,81 | 0,58 | 18,18 | | 33,90 |
| Nordeste Comunidad | 4,77 | 2,48 | 31,81 | | 54,41 |
| Sudeste Comunidad | 2,42 | 1,19 | 33,21 | | 52,07 |
| Sudoeste Comunidad | 5,15 | 4,73 | 37,22 | | 52,99 |
| Sierra Sur | 3,74 | 0,69 | 27,30 | | 34,41 |
| Sierra Central | 8,17 | 2,30 | 38,69 | | 35,09 |
| Acebeda (La) | 0,41 | 0,00 | 6,90 | 1989 | 19,84 |
| Ajalvir | 8,29 | 2,78 | 25,03 | 1986 | 60,78 |
| Alameda del Valle | 1,70 | 0,20 | 8,50 | 1985 | 25,56 |
| Alamo (El) | 10,53 | 1,29 | 36,73 | 2001 | 45,91 |
| Alcalá de Henares | 16,53 | 19,41 | 43,26 | 1997 | 85,08 |
| Alcobendas | 32,77 | 22,44 | 86,78 | 1997 | 84,86 |
| Alcorcón | 29,51 | 12,46 | 42,20 | 1996 | 87,19 |
| Aldea del Fresno | 3,51 | 0,33 | 38,79 | 2001 | 25,88 |
| Algete | 15,51 | 14,47 | 72,87 | 1996 | 72,01 |
| Alpedrete | 32,72 | 9,47 | 44,42 | 1996 | 33,54 |
| Ambite | 5,57 | 0,35 | 15,87 | 2001 | 23,86 |
| Anchuelo | 1,81 | 0,00 | 13,58 | 1989 | 67,97 |
| Aranjuez | 2,88 | 4,71 | 42,02 | 1999 | 77,36 |
| Arganda del Rey | 7,91 | 6,40 | 26,70 | 1984 | 82,24 |
| Arroyomolinos | 11,94 | 25,08 | 37,48 | 1994 | 63,91 |
| Atazar (El) | 0,23 | 0,00 | 28,20 | 1989 | 47,37 |
| Batres | 8,83 | 0,69 | 60,71 | 2000 | 33,33 |
| Becerril de la Sierra | 10,16 | 2,80 | 46,59 | 2001 | 28,25 |
| Belmonte de Tajo | 2,25 | 0,69 | 32,00 | 2001 | 67,76 |
| Berrueco (El) | 3,29 | 0,12 | 11,98 | 1985 | 28,50 |
| Berzosa del Lozoya | 1,46 | 0,00 | 9,13 | 1989 | 43,75 |
| Boadilla del Monte | 34,09 | 12,80 | 44,19 | 1984 | 79,49 |
| Boalo (El) | 9,77 | 4,35 | 49,50 | 2001 | 24,91 |
| Braojos | 0,94 | 0,00 | 9,79 | 1989 | 23,48 |
| Brea de Tajo | 0,91 | 0,00 | 20,33 | 2001 | 21,53 |
| Brunete | 2,59 | 29,76 | 47,59 | 2000 | 63,56 |
| Buitrago del Lozoya | 2,90 | 1,38 | 30,43 | 1985 | 44,84 |
| Bustarviejo | 2,38 | 1,28 | 28,70 | 2000 | 34,52 |
| Cabanillas de la Sierra | 5,52 | 2,45 | 16,17 | 1985 | 28,63 |
| Cabrera (La) | 8,40 | 3,50 | 20,04 | 1985 | 36,14 |
| Cadalso de los Vidrios | 5,82 | 0,17 | 29,54 | 2001 | 35,97 |
| Camarma de Esteruelas | 7,80 | 2,75 | 23,31 | 1987 | 69,08 |
| Campo Real | 2,99 | 0,75 | 18,50 | 1985 | 65,31 |
| Canencia | 0,77 | 0,10 | 10,56 | 1989 | 39,96 |
| Carabaña | 1,78 | 0,00 | 28,45 | 2000 | 36,96 |
| Casarrubuelos | 4,48 | 35,15 | 30,57 | 1995 | 70,42 |
| Cenicientos | 1,29 | 0,11 | 26,45 | 2001 | 40,03 |
| Cercedilla | 8,59 | 0,63 | 24,12 | 1984 | 30,88 |
| Cervera de Buitrago | 1,19 | 0,00 | 29,36 | 1989 | 33,33 |
| Chapinería | 6,09 | 1,89 | 16,86 | 1986 | 44,58 |
| Chinchón | 1,52 | 0,00 | 34,83 | 2000 | 57,91 |
| Ciempozuelos | 4,72 | 4,11 | 40,26 | 1996 | 70,35 |
| Cobeña | 5,36 | 4,63 | 23,03 | 1989 | 62,18 |
| Collado Mediano | 13,99 | 4,33 | 48,95 | 2000 | 37,27 |
| Collado Villalba | 32,79 | 1,84 | 44,83 | 2001 | 56,46 |
| Colmenar Viejo | 3,49 | 2,15 | 52,62 | 1998 | 68,71 |
| Colmenar de Oreja | 0,86 | 3,74 | 36,47 | 2001 | 49,57 |
| Colmenar del Arroyo | 3,07 | 0,14 | 37,21 | 2001 | 38,48 |
| Colmenarejo | 7,49 | 3,50 | 52,46 | 2001 | 58,96 |
| Corpa | 1,02 | 0,10 | 29,89 | 1995 | 42,72 |

Urbanismo, vivienda y construcción (cont.)

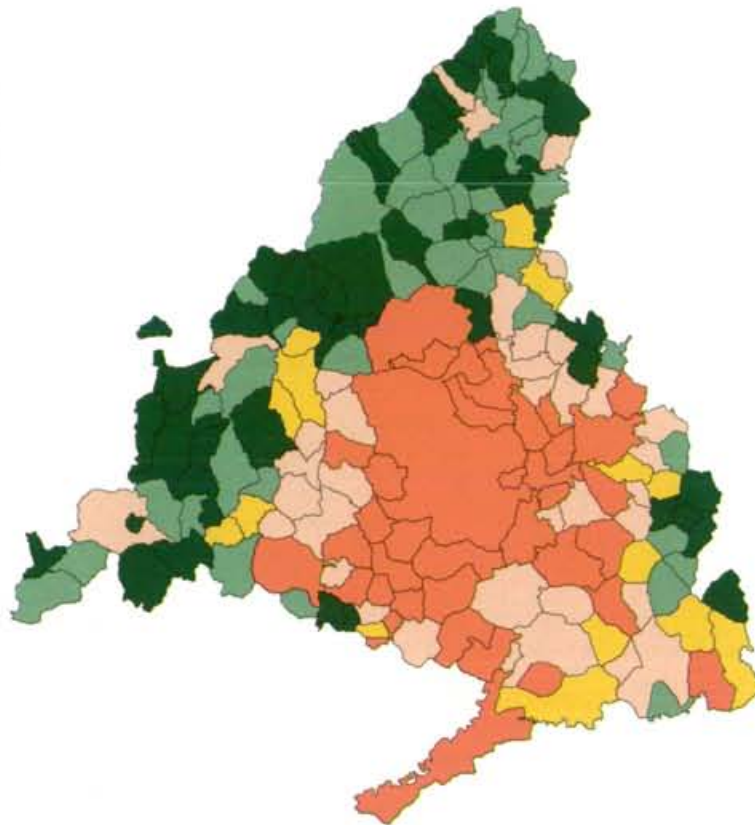
| | Porcentaje de suelo urbano | Porcentaje de suelo urbanizable | Valor catastral por unidad urbana 2001 | Año de revisión del catastro urbano 2001 | Porcentaje de viviendas principales 1996 |
|--|----------------------------------|---------------------------------------|--|--|---|
| Coslada | 57,71 | 27,27 | 47,97 | 1995 | 88,98 |
| Cubas de la Sagra | 11,47 | 11,90 | 55,03 | 1995 | 52,46 |
| Daganzo de Arriba | 4,28 | 1,22 | 29,50 | 1984 | 67,13 |
| Escorial (El) | 10,39 | 1,54 | 22,47 | 1989 | 31,84 |
| Estremera | 0,61 | 0,00 | 24,24 | 1995 | 35,67 |
| Fresnedillas de la Oliva | 3,30 | 0,34 | 25,99 | 1995 | 35,19 |
| Fresno de Torote | 6,85 | 1,04 | 39,91 | 2000 | 19,67 |
| Fuenlabrada | 26,11 | 18,68 | 38,49 | 2000 | 86,33 |
| Fuente el Saz de Jarama | 4,72 | 1,33 | 56,08 | 1995 | 66,03 |
| Fuentidueña de Tajo | 1,24 | 3,13 | 22,87 | 1996 | 42,08 |
| Galapagar | 14,67 | 5,19 | 57,63 | 2001 | 53,30 |
| Garganta de los Montes | 0,71 | 0,00 | 12,23 | 1985 | 21,94 |
| Gargantilla del Lozoya y Pinilla de Buitrago | 2,31 | 0,00 | 12,80 | 1985 | 15,65 |
| Gascones | 0,77 | 1,19 | 8,66 | 1989 | 57,33 |
| Getafe | 17,55 | 10,79 | 54,24 | 1997 | 87,42 |
| Griñón | 21,46 | 4,73 | 62,89 | 2001 | 64,22 |
| Guadalix de la Sierra | 2,85 | 2,08 | 15,85 | 1989 | 41,10 |
| Guadarrama | 10,78 | 1,94 | 21,66 | 1989 | 30,59 |
| Hiruela (La) | 0,28 | 0,00 | 4,83 | 1989 | 34,48 |
| Horcajo de la Sierra | 0,94 | 0,00 | 7,73 | 1985 | 25,45 |
| Horcajuelo de la Sierra | 0,52 | 0,00 | 5,70 | 1989 | 29,14 |
| Hoyo de Manzanares | 9,63 | 2,39 | 20,22 | 1989 | 41,59 |
| Humanes de Madrid | 18,33 | 8,83 | 42,30 | 1995 | 75,69 |
| Leganés | 22,60 | 19,82 | 42,77 | 1998 | 89,64 |
| Loeches | 3,26 | 4,88 | 57,08 | 2000 | 72,95 |
| Lozoya | 1,79 | 0,00 | 19,83 | 1989 | 21,48 |
| Lozoyuela-Navas-Sieteiglesias | 2,39 | 0,59 | 11,62 | 1989 | 28,54 |
| Madrid | 0,82 | 0,00 | 6,55 | 1989 | 17,28 |
| Madrid | 27,22 | 7,42 | 37,55 | 1988 | 81,02 |
| Majadahonda | 20,81 | 14,71 | 65,78 | 1998 | 76,32 |
| Manzanares el Real | 1,66 | 1,25 | 50,38 | 2000 | 24,73 |
| Meco | 5,00 | 6,07 | 32,21 | 1996 | 69,23 |
| Mejorada del Campo | 16,78 | 7,80 | 41,31 | 1994 | 81,54 |
| Miraflores de la Sierra | 5,46 | 1,96 | 23,11 | 1989 | 31,20 |
| Molar (El) | 2,05 | 9,57 | 21,10 | 1984 | 55,44 |
| Molinos (Los) | 13,38 | 3,20 | 28,22 | 1984 | 42,14 |
| Montejo de la Sierra | 0,86 | 0,00 | 9,89 | 1989 | 27,63 |
| Moraleja de Enmedio | 4,74 | 1,75 | 57,38 | 1996 | 65,73 |
| Moralzarzal | 6,83 | 2,17 | 44,78 | 1996 | 36,14 |
| Morata de Tajuña | 3,78 | 0,35 | 41,10 | 2001 | 63,18 |
| Móstoles | 21,84 | 12,00 | 33,08 | 2001 | 88,05 |
| Navacerrada | 4,65 | 4,46 | 50,05 | 2000 | 27,57 |
| Navalafuente | 7,16 | 0,00 | 20,17 | 1989 | 25,42 |
| Navalagamella | 1,10 | 1,27 | 45,62 | 2000 | 33,30 |
| Navalcarnero | 2,93 | 5,65 | 27,76 | 1985 | 70,00 |
| Navarredonda y San Mamés | 0,74 | 0,00 | 5,57 | 1987 | 20,00 |
| Navas del Rey | 2,66 | 0,00 | 36,63 | 2001 | 41,14 |
| Nuevo Baztán | 26,81 | 0,29 | 35,05 | 1997 | 28,54 |
| Olmeda de las Fuentes | 1,30 | 0,00 | 16,17 | 1985 | 32,07 |
| Orusco de Tajuña | 2,28 | 0,93 | 21,55 | 2000 | 34,98 |
| Paracuellos de Jarama | 9,30 | 10,81 | 63,89 | 1995 | 70,77 |
| Parla | 13,94 | 33,36 | 30,42 | 1999 | 85,72 |
| Patones | 1,22 | 0,00 | 14,13 | 1989 | 32,48 |
| Pedrezuela | 2,18 | 5,31 | 16,82 | 1987 | 36,81 |
| Pelayos de la Presa | 35,46 | 2,33 | 32,86 | 2001 | 16,96 |
| Perales de Tajuña | 1,26 | 0,27 | 30,58 | 1995 | 54,87 |
| Pezueta de las Torres | 1,49 | 0,00 | 16,26 | 1986 | 33,33 |
| Pinilla del Valle | 1,06 | 0,00 | 9,10 | 1987 | 30,92 |
| Pinto | 6,59 | 3,95 | 31,28 | 1987 | 82,53 |
| Piñuecar-Gandullas | 1,22 | 0,00 | 10,96 | 1985 | 28,25 |
| Pozuelo de Alarcón | 53,61 | 12,98 | 120,18 | 2001 | 78,33 |
| Pozuelo del Rey | 0,61 | 0,27 | 30,24 | 2000 | 45,13 |
| Prádena del Rincón | 0,66 | 0,00 | 7,54 | 1989 | 34,75 |
| Puebla de la Sierra | 0,30 | 0,00 | 5,41 | 1988 | 32,50 |
| Puentes Viejas | 0,83 | 0,59 | 9,37 | 1987 | 29,91 |

Urbanismo, vivienda y construcción (concl.)

| | Porcentaje de suelo urbano | Porcentaje de suelo urbanizable | Valor catastral por unidad urbana | Año de revisión del catastro urbano | Porcentaje de viviendas principales |
|-----------------------------|----------------------------------|---------------------------------------|--|--|---|
| | 2002 | 2002 | 2001 | 2001 | 1996 |
| Quijorna | 3,70 | 3,46 | 28,15 | 2001 | 52,21 |
| Rascafría | 0,70 | 0,25 | 35,11 | 1995 | 34,74 |
| Redueña | 1,15 | 0,00 | 9,19 | 1988 | 37,33 |
| Ribatejada | 2,57 | 0,00 | 16,47 | 1985 | 22,58 |
| Rivas-Vaciamadrid | 6,13 | 15,01 | 92,01 | 2001 | 90,86 |
| Robledo de la Jara | 0,58 | 0,00 | 12,15 | 1987 | 38,26 |
| Robledo de Chavela | 5,71 | 0,36 | 15,45 | 1986 | 26,22 |
| Robregordo | 1,37 | 0,06 | 8,35 | 1989 | 26,35 |
| Rozas de Madrid (Las) | 46,53 | 6,92 | 71,49 | 1998 | 68,17 |
| Rozas de Puerto Real | 2,55 | 0,00 | 24,40 | 2001 | 22,45 |
| San Agustín del Guadalix | 6,75 | 2,87 | 72,05 | 1995 | 30,10 |
| San Fernando de Henares | 9,49 | 4,21 | 53,17 | 1994 | 80,96 |
| San Lorenzo de El Escorial | 8,69 | 1,12 | 37,33 | 1988 | 50,65 |
| San Martín de Valdeiglesias | 4,62 | 2,41 | 33,70 | 2001 | 57,01 |
| San Martín de la Vega | 3,14 | 4,69 | 51,63 | 1999 | 66,28 |
| San Sebastián de los Reyes | 22,28 | 23,67 | 58,90 | 1998 | 84,45 |
| Santa María de la Alameda | 2,67 | 0,00 | 18,77 | 2000 | 15,67 |
| Santorcaz | 2,19 | 0,48 | 14,46 | 1985 | 39,91 |
| Santos de la Humosa (Los) | 1,34 | 1,82 | 16,34 | 1989 | 43,90 |
| Serna del Monte (La) | 1,89 | 0,00 | 8,63 | 1989 | 40,21 |
| Serranillos del Valle | 6,54 | 2,55 | 32,31 | 2001 | 32,37 |
| Sevilla la Nueva | 11,51 | 4,31 | 33,99 | 1996 | 48,60 |
| Somosierra | 0,60 | 0,00 | 5,77 | 1989 | 38,20 |
| Soto del Real | 9,23 | 2,13 | 58,20 | 2001 | 38,07 |
| Talamanca de Jarama | 2,73 | 0,00 | 19,98 | 1985 | 42,47 |
| Tielmes | 1,81 | 0,00 | 31,15 | 2001 | 63,32 |
| Titulcia | 3,40 | 2,78 | 38,97 | 2001 | 69,70 |
| Torrejón de Ardoz | 60,55 | 23,61 | 26,20 | 1989 | 86,40 |
| Torrejón de Velasco | 1,37 | 11,42 | 17,40 | 1989 | 69,97 |
| Torrejón de la Calzada | 11,62 | 20,73 | 56,29 | 1996 | 67,35 |
| Torrelaguna | 4,05 | 0,21 | 40,51 | 2000 | 55,82 |
| Torrelodones | 36,95 | 3,69 | 78,61 | 1995 | 60,84 |
| Torremocha de Jarama | 4,30 | 0,00 | 9,39 | 1984 | 32,06 |
| Torres de la Alameda | 4,19 | 3,68 | 43,42 | 1996 | 74,15 |
| Tres Cantos | 35,61 | 0,00 | 75,46 | 1999 | 77,60 |
| Valdaracete | 0,45 | 0,11 | 25,21 | 2001 | 54,67 |
| Valdeavero | 7,01 | 0,33 | 13,60 | 1987 | 38,95 |
| Valdelaguna | 1,01 | 0,35 | 33,07 | 2001 | 43,60 |
| Valdemanco | 3,23 | 2,45 | 18,03 | 1985 | 24,54 |
| Valdemaqueda | 1,59 | 0,07 | 27,11 | 2001 | 23,45 |
| Valdemorillo | 10,66 | 0,17 | 42,03 | 1997 | 30,05 |
| Valdemoro | 10,54 | 9,90 | 47,99 | 2001 | 77,80 |
| Valdeolmos-Alalpardo | 4,07 | 0,46 | 73,74 | 2000 | 72,02 |
| Valdepiélagos | 1,18 | 0,71 | 9,88 | 1989 | 66,05 |
| Valdetorres de Jarama | 9,79 | 0,85 | 18,84 | 1989 | 41,25 |
| Valdilecha | 1,57 | 0,83 | 29,70 | 2000 | 56,26 |
| Valverde de Alcalá | 1,43 | 1,25 | 27,53 | 1999 | 55,41 |
| Velilla de San Antonio | 9,69 | 9,59 | 44,03 | 1995 | 81,64 |
| Vellón (El) | 1,48 | 1,89 | 12,87 | 1985 | 42,58 |
| Venturada | 23,76 | 2,55 | 22,42 | 1985 | 24,73 |
| Villa del Prado | 5,93 | 1,38 | 19,57 | 1984 | 35,27 |
| Villaconejos | 2,52 | 0,00 | 42,19 | 2001 | 70,21 |
| Villalbilla | 11,47 | 10,59 | 59,41 | 1996 | 48,92 |
| Villamanrique de Tajo | 1,40 | 0,00 | 26,34 | 2001 | 41,39 |
| Villamanta | 1,42 | 0,80 | 33,73 | 2001 | 45,50 |
| Villamantilla | 1,77 | 1,71 | 25,18 | 1996 | 43,87 |
| Villanueva de Perales | 1,45 | 0,58 | 23,86 | 1996 | 52,84 |
| Villanueva de la Cañada | 15,52 | 7,83 | 63,91 | 1994 | 67,09 |
| Villanueva del Pardillo | 4,00 | 10,49 | 59,84 | 2001 | 72,60 |
| Villar del Olmo | 8,37 | 0,00 | 39,75 | 2001 | 40,34 |
| Villarejo de Salvanés | 1,46 | 0,05 | 16,37 | 1987 | 66,95 |
| Villaviciosa de Odón | 15,66 | 4,87 | 70,91 | 1994 | 74,04 |
| Villavieja del Lozoya | 0,47 | 0,00 | 6,71 | 1989 | 28,30 |
| Zarzalejo | 4,08 | 0,00 | 11,67 | 1985 | 37,38 |

Porcentaje de viviendas secundarias. 1996

- Menos del 10,00%
- De 10,00% a 24,99%
- De 25,00% a 39,99%
- De 40,00% a 54,99%
- 55,00% y más



- Menos del 10,00%
- De 10,00% a 24,99%
- De 25,00% a 39,99%
- De 40,00% a 54,99%
- 55,00% y más



Industria y energía

| | Energía eléctrica facturada per cápita (Kw/hora) | Unidades locales del sector industrial por 1.000 hab | Ocupados en el sector industrial por 1.000 hab | Antigüedad media de las unidades locales del sector industrial (años) 2002 | Tamaño medio de las unidades locales del sector industrial (personas) 2002 |
|-------------------------|--|--|--|--|--|
| | 2001 | 2002 | 2002 | 2002 | 2002 |
| Comunidad de Madrid | 4.704,00 | 4,37 | 52,22 | 14,05 | 11,94 |
| Municipio de Madrid | 4.508,09 | 3,78 | 43,18 | 15,24 | 11,41 |
| Norte Metropolitano | 7.299,01 | 4,42 | 91,18 | 13,31 | 20,62 |
| Este Metropolitano | 5.189,06 | 6,55 | 97,18 | 13,40 | 14,83 |
| Sur Metropolitano | 4.172,59 | 4,91 | 55,96 | 12,99 | 11,40 |
| Oeste Metropolitano | 4.660,60 | 2,47 | 20,79 | 11,52 | 8,42 |
| Sierra Norte | 4.104,33 | 4,53 | 14,94 | 13,83 | 3,30 |
| Nordeste Comunidad | 6.047,36 | 9,66 | 154,16 | 12,94 | 15,96 |
| Sudeste Comunidad | 8.436,84 | 9,23 | 83,01 | 13,74 | 8,99 |
| Sudoeste Comunidad | 4.786,33 | 10,58 | 92,64 | 10,70 | 8,76 |
| Sierra Sur | 6.079,54 | 5,48 | 19,43 | 14,18 | 3,55 |
| Sierra Central | 4.461,13 | 3,04 | 12,77 | 13,93 | 4,20 |
| Acebeda (La) | 3.400,00 | 0,00 | 0,00 | 0,00 | 0,00 |
| Ajalvir | 38.107,08 | 76,80 | 975,85 | 12,49 | 12,71 |
| Alameda del Valle | 4.942,41 | 0,00 | 0,00 | 0,00 | 0,00 |
| Alamo (El) | 2.857,76 | 7,26 | 31,53 | 8,66 | 4,34 |
| Alcalá de Henares | 5.274,87 | 2,85 | 76,07 | 13,27 | 26,74 |
| Alcobendas | 7.471,24 | 4,08 | 81,42 | 14,22 | 19,96 |
| Alcorcón | 3.612,08 | 3,43 | 25,49 | 12,99 | 7,43 |
| Aldea del Fresno | 4.707,05 | 4,33 | 13,61 | 15,43 | 3,14 |
| Algete | 4.286,63 | 8,93 | 93,56 | 13,01 | 10,48 |
| Alpedrete | 3.145,17 | 3,63 | 18,27 | 10,90 | 5,03 |
| Ambite | 4.358,31 | 0,00 | 0,00 | 0,00 | 0,00 |
| Anchuelo | 2.847,86 | 5,08 | 11,86 | 8,67 | 2,33 |
| Aranjuez | 4.292,71 | 3,59 | 67,19 | 13,40 | 18,71 |
| Arganda del Rey | 8.590,94 | 22,30 | 277,15 | 13,89 | 12,43 |
| Arroyomolinos | 2.161,73 | 2,58 | 4,97 | 9,50 | 1,93 |
| Atazar (El) | 2.072,16 | 0,00 | 0,00 | 0,00 | 0,00 |
| Batres | 10.765,24 | 0,96 | 0,96 | 18,00 | 1,00 |
| Becerril de la Sierra | 3.357,58 | 3,35 | 6,70 | 15,00 | 2,00 |
| Belmonte de Tajo | 1.876,62 | 12,94 | 45,73 | 22,69 | 3,53 |
| Berruoco (El) | 8.958,68 | 5,12 | 7,67 | 10,50 | 1,50 |
| Berzosa del Lozoya | 2.802,82 | 0,00 | 0,00 | 0,00 | 0,00 |
| Boadilla del Monte | 3.706,93 | 2,47 | 7,33 | 9,64 | 2,97 |
| Boalo (El) | 4.302,84 | 4,20 | 26,51 | 14,38 | 6,31 |
| Braojos | 1.982,35 | 0,00 | 0,00 | 0,00 | 0,00 |
| Brea de Tajo | 1.643,50 | 0,00 | 0,00 | 0,00 | 0,00 |
| Brunete | 2.473,77 | 4,67 | 14,80 | 11,32 | 3,17 |
| Buitrago del Lozoya | 7.940,01 | 3,60 | 8,99 | 7,17 | 2,50 |
| Bustarviejo | 2.587,60 | 6,25 | 11,26 | 17,33 | 1,80 |
| Cabanillas de la Sierra | 3.246,96 | 3,89 | 15,56 | 9,50 | 4,00 |
| Cabrera (La) | 3.682,67 | 5,72 | 35,88 | 15,45 | 6,27 |
| Cadalso de los Vidrios | 7.408,19 | 7,30 | 44,22 | 16,82 | 6,06 |
| Camarma de Esteruelas | 14.884,24 | 11,19 | 445,08 | 12,09 | 39,79 |
| Campo Real | 4.567,06 | 14,78 | 127,98 | 16,17 | 8,66 |
| Canencia | 2.007,03 | 4,44 | 24,44 | 38,00 | 5,50 |
| Carabaña | 2.773,30 | 4,16 | 25,81 | 14,40 | 6,20 |
| Casarrubuelos | 2.617,50 | 11,01 | 65,14 | 11,80 | 5,92 |
| Cenicientos | 1.846,24 | 3,18 | 18,57 | 14,17 | 5,83 |
| Cercedilla | 3.950,61 | 2,48 | 5,30 | 15,14 | 2,13 |
| Cervera de Buitrago | 3.469,39 | 0,00 | 0,00 | 0,00 | 0,00 |
| Chapinería | 2.532,30 | 8,49 | 31,98 | 7,54 | 3,77 |
| Chinchón | 3.425,26 | 9,43 | 63,05 | 15,03 | 6,68 |
| Ciempozuelos | 3.693,50 | 4,25 | 35,16 | 9,14 | 8,28 |
| Cobeña | 3.703,83 | 7,69 | 63,02 | 9,35 | 8,20 |
| Collado Mediano | 2.256,13 | 1,77 | 5,69 | 11,75 | 3,22 |
| Collado Villalba | 3.768,34 | 3,44 | 23,16 | 10,99 | 6,74 |
| Colmenar Viejo | 3.935,81 | 4,21 | 45,84 | 12,85 | 10,90 |
| Colmenar de Oreja | 2.997,82 | 9,54 | 63,46 | 17,02 | 6,65 |
| Colmenar del Arroyo | 2.553,90 | 3,12 | 13,53 | 6,67 | 4,33 |
| Colmenarejo | 3.659,14 | 2,15 | 4,31 | 10,83 | 2,00 |
| Corpa | 1.549,43 | 2,21 | 4,42 | 7,00 | 2,00 |

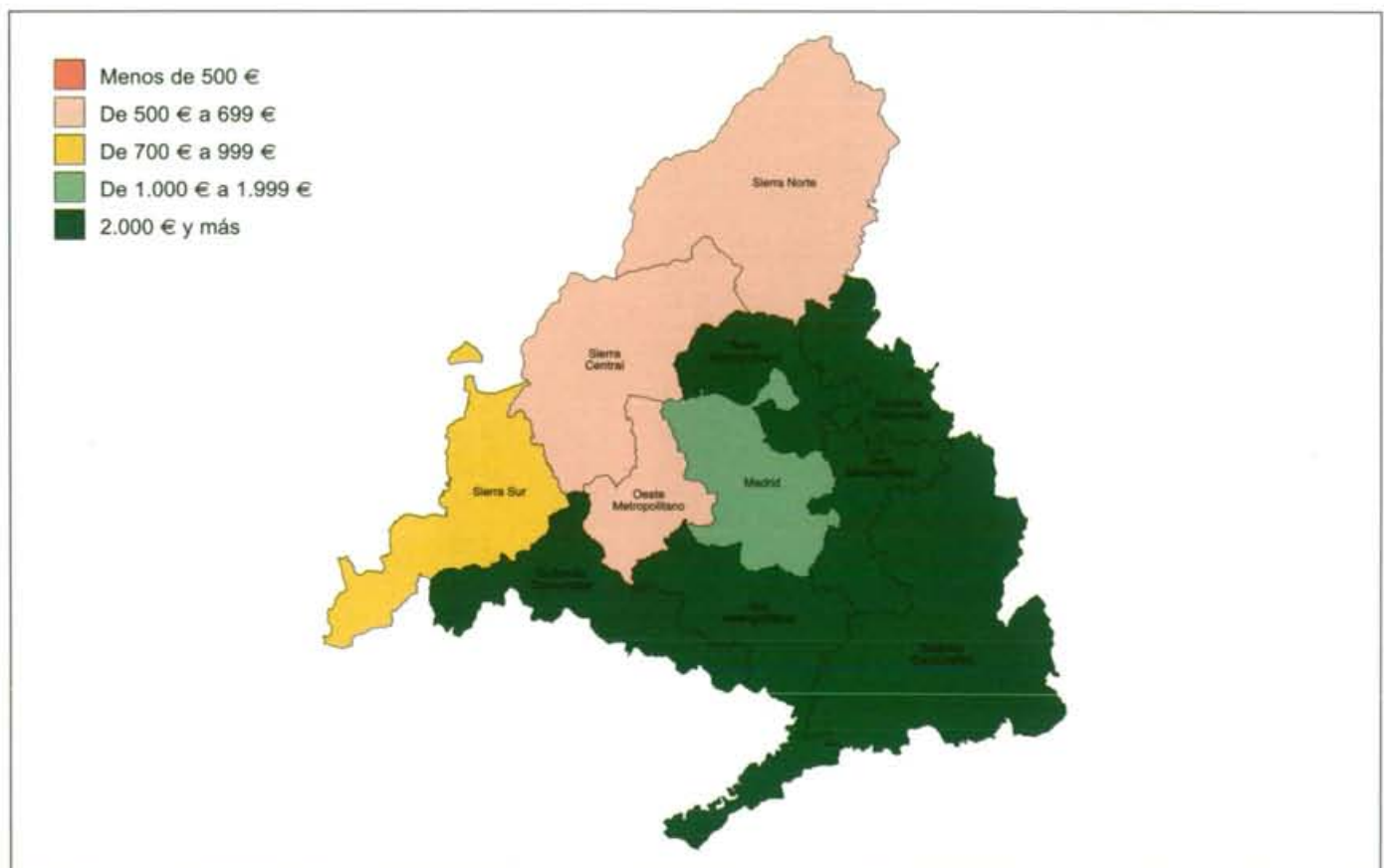
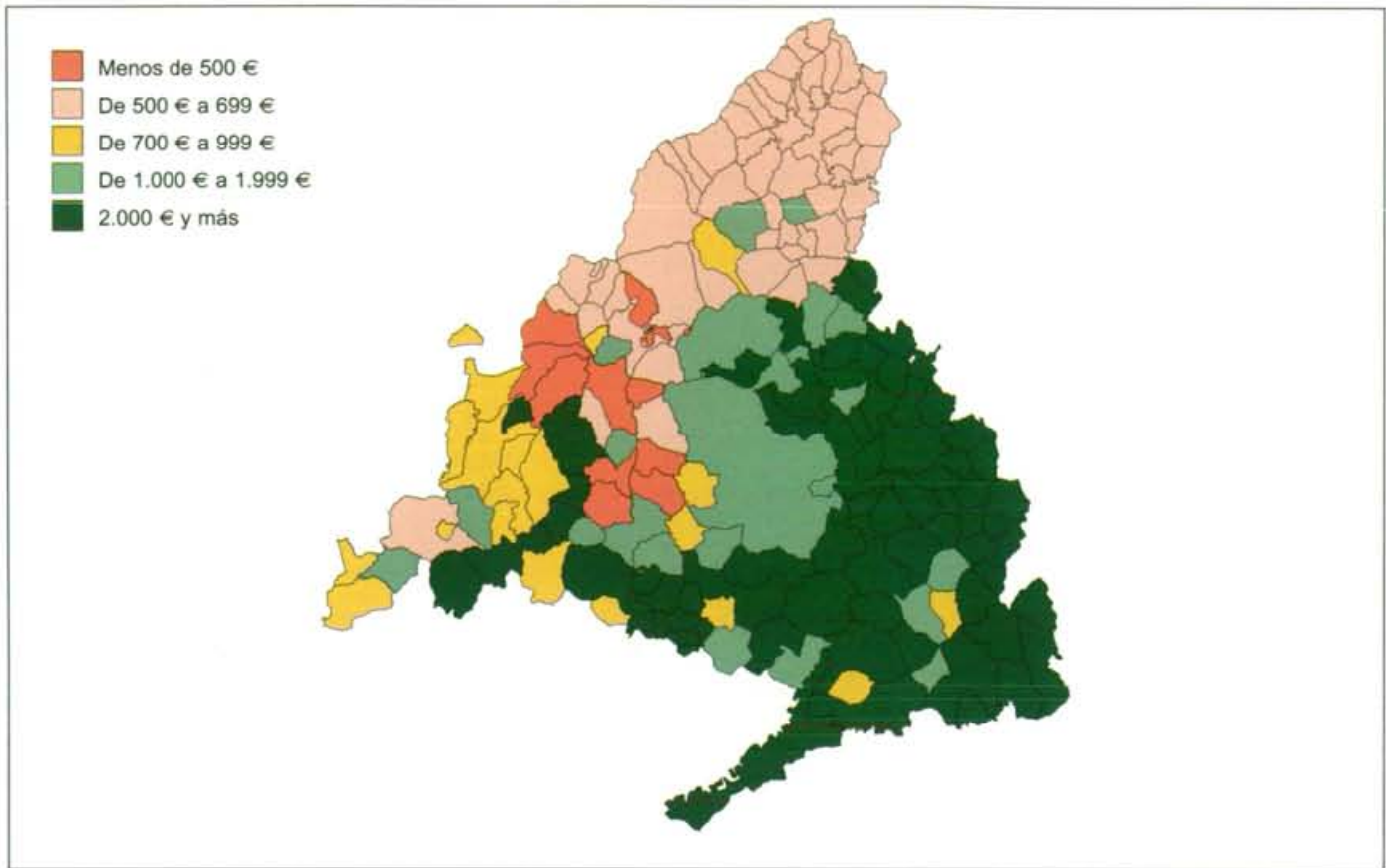
Industria y energía (cont.)

| | Energía eléctrica facturada per cápita (Kw/hora) | Unidades locales del sector industrial por 1.000 hab | Ocupados en el sector industrial por 1.000 hab | Antigüedad media de las unidades locales del sector industrial (años) | Tamaño medio de las unidades locales del sector industrial (personas) |
|--|--|--|--|---|---|
| | 2001 | 2002 | 2002 | 2002 | 2002 |
| Coslada | 3.773,66 | 3,79 | 44,23 | 14,06 | 11,66 |
| Cubas de la Sagra | 6.335,57 | 15,42 | 162,89 | 10,31 | 10,56 |
| Daganzo de Arriba | 9.863,22 | 20,53 | 364,02 | 12,56 | 17,73 |
| Escorial (El) | 4.634,46 | 3,11 | 9,82 | 17,21 | 3,16 |
| Estremera | 4.869,11 | 3,72 | 3,72 | 26,50 | 1,00 |
| Fresnedillas de la Oliva | 1.834,25 | 5,24 | 6,28 | 4,40 | 1,20 |
| Fresno de Torote | 3.409,39 | 7,40 | 16,03 | 8,17 | 2,17 |
| Fuenlabrada | 4.800,05 | 6,96 | 80,61 | 13,97 | 11,58 |
| Fuente el Saz de Jarama | 4.524,01 | 8,41 | 128,13 | 15,03 | 15,24 |
| Fuentidueña de Tajo | 5.888,74 | 2,03 | 18,29 | 10,33 | 9,00 |
| Galapagar | 2.361,13 | 2,29 | 6,38 | 11,61 | 2,79 |
| Garganta de los Montes | 4.601,23 | 11,98 | 56,89 | 11,25 | 4,75 |
| Gargantilla del Lozoya y Pinilla de Buitrago | 4.648,85 | 10,75 | 14,34 | 10,00 | 1,33 |
| Gascones | 4.186,44 | 0,00 | 0,00 | 0,00 | 0,00 |
| Getafe | 5.713,92 | 2,70 | 39,36 | 15,52 | 14,59 |
| Griñón | 9.327,66 | 15,98 | 200,90 | 9,54 | 12,57 |
| Guadalix de la Sierra | 2.983,02 | 2,72 | 7,62 | 10,90 | 2,80 |
| Guadarrama | 3.972,35 | 3,10 | 11,79 | 11,21 | 3,80 |
| Hiruela (La) | 1.385,54 | 11,36 | 11,36 | 11,00 | 1,00 |
| Horcajo de la Sierra | 4.517,48 | 7,19 | 14,39 | 4,00 | 2,00 |
| Horcajuelo de la Sierra | 2.522,94 | 0,00 | 0,00 | 0,00 | 0,00 |
| Hoyo de Manzanares | 3.209,56 | 0,78 | 1,73 | 18,00 | 2,20 |
| Humanes de Madrid | 8.825,06 | 70,92 | 614,43 | 11,47 | 8,66 |
| Leganés | 3.254,62 | 3,51 | 40,25 | 14,17 | 11,45 |
| Loeches | 11.214,22 | 27,52 | 325,02 | 10,91 | 11,81 |
| Lozoya | 15.726,69 | 6,19 | 14,43 | 15,67 | 2,33 |
| Lozoyuela-Navas-Sieteiglesias | 5.168,59 | 7,06 | 12,71 | 11,00 | 1,80 |
| Madarcos | 3.148,15 | 0,00 | 0,00 | 0,00 | 0,00 |
| Madrid | 4.508,09 | 3,78 | 43,18 | 15,24 | 11,41 |
| Majadahonda | 4.350,44 | 1,80 | 6,39 | 12,25 | 3,56 |
| Manzanares el Real | 6.194,88 | 2,77 | 6,61 | 11,58 | 2,38 |
| Meco | 3.633,62 | 8,62 | 82,43 | 11,28 | 9,57 |
| Mejorada del Campo | 3.479,28 | 17,60 | 118,96 | 10,75 | 6,76 |
| Miraflores de la Sierra | 4.107,96 | 3,47 | 20,80 | 15,31 | 6,00 |
| Molar (El) | 2.836,55 | 5,15 | 55,20 | 21,05 | 10,73 |
| Molinos (Los) | 2.792,15 | 2,17 | 3,52 | 29,71 | 1,63 |
| Montejo de la Sierra | 2.553,46 | 6,29 | 9,43 | 11,00 | 1,50 |
| Moraleja de Enmedio | 5.062,80 | 42,51 | 303,51 | 10,08 | 7,14 |
| Moralzarzal | 2.576,67 | 1,97 | 4,92 | 10,85 | 2,50 |
| Morata de Tajuña | 51.083,59 | 4,77 | 80,86 | 16,37 | 16,96 |
| Móstoles | 2.871,05 | 3,13 | 41,67 | 13,98 | 13,32 |
| Navacerrada | 5.194,40 | 3,47 | 6,45 | 37,67 | 1,86 |
| Navalafuente | 4.954,55 | 1,67 | 1,67 | 18,00 | 1,00 |
| Navalagamella | 4.798,90 | 2,95 | 4,42 | 9,50 | 1,50 |
| Navalcarnero | 5.420,87 | 8,44 | 81,01 | 13,36 | 9,60 |
| Navarredonda y San Mamés | 3.935,78 | 0,00 | 0,00 | 0,00 | 0,00 |
| Navas del Rey | 23.182,37 | 6,98 | 20,95 | 10,58 | 3,00 |
| Nuevo Baztán | 3.187,11 | 1,71 | 1,96 | 4,33 | 1,14 |
| Olmeda de las Fuentes | 3.601,35 | 0,00 | 0,00 | 0,00 | 0,00 |
| Orusco de Tajuña | 4.916,80 | 1,53 | 1,53 | | 1,00 |
| Paracuellos de Jarama | 7.404,52 | 27,72 | 297,02 | 13,53 | 10,71 |
| Parla | 2.172,21 | 2,61 | 21,50 | 11,40 | 8,25 |
| Patones | 2.736,84 | 0,00 | 0,00 | 0,00 | 0,00 |
| Pedrezuela | 3.487,91 | 3,38 | 14,08 | 19,00 | 4,17 |
| Pelayos de la Presa | 5.174,17 | 3,76 | 8,77 | 11,33 | 2,33 |
| Perales de Tajuña | 5.555,40 | 11,43 | 52,41 | 19,21 | 4,58 |
| Pezueta de las Torres | 2.966,94 | 2,10 | 2,10 | 23,00 | 1,00 |
| Pinilla del Valle | 5.178,81 | 0,00 | 0,00 | 0,00 | 0,00 |
| Pinto | 9.995,41 | 8,92 | 169,83 | 13,42 | 19,05 |
| Piñuecar-Gandullas | 2.993,75 | 0,00 | 0,00 | 0,00 | 0,00 |
| Pozuelo de Alarcón | 5.516,75 | 2,19 | 33,17 | 12,97 | 15,15 |
| Pozuelo del Rey | 10.410,00 | 4,57 | 4,57 | 2,00 | 1,00 |
| Prádena del Rincón | 3.125,00 | 0,00 | 0,00 | 0,00 | 0,00 |
| Puebla de la Sierra | 2.165,05 | 0,00 | 0,00 | 0,00 | 0,00 |
| Puentes Viejas | 1.110,58 | 0,00 | 0,00 | 0,00 | 0,00 |

Industria y energía (concl.)

| | Energía eléctrica facturada per cápita (Kw/hora) | Unidades locales del sector industrial por 1.000 hab | Ocupados en el sector industrial por 1.000 hab | Antigüedad media de las unidades locales del sector industrial (años) 2002 | Tamaño medio de las unidades locales del sector industrial (personas) 2002 |
|-----------------------------|--|--|--|--|--|
| | 2001 | 2002 | 2002 | 2002 | 2002 |
| Quijorna | 2.194,01 | 1,49 | 1,49 | 2,00 | 1,00 |
| Rascafría | 3.640,98 | 5,51 | 21,43 | 12,00 | 3,89 |
| Redueña | 3.319,37 | 5,18 | 36,27 | 5,00 | 7,00 |
| Ribatejada | 3.727,27 | 2,49 | 9,98 | 7,00 | 4,00 |
| Rivas-Vaciamadrid | 3.014,02 | 3,11 | 38,84 | 9,40 | 12,48 |
| Robledillo de la Jara | 4.653,06 | 0,00 | 0,00 | 0,00 | 0,00 |
| Robledo de Chavela | 2.955,94 | 5,29 | 7,56 | 13,71 | 1,43 |
| Robregordo | 3.488,10 | 0,00 | 0,00 | 0,00 | 0,00 |
| Rozas de Madrid (Las) | 6.637,83 | 2,46 | 33,84 | 10,05 | 13,74 |
| Rozas de Puerto Real | 7.162,26 | 3,89 | 3,89 | 3,00 | 1,00 |
| San Agustín del Guadalix | 15.477,92 | 3,39 | 190,13 | 13,55 | 56,04 |
| San Fernando de Henares | 5.992,45 | 8,07 | 124,23 | 13,01 | 15,39 |
| San Lorenzo de El Escorial | 3.994,61 | 3,42 | 12,31 | 10,95 | 3,60 |
| San Martín de Valdeiglesias | 6.666,35 | 5,36 | 19,22 | 18,36 | 3,59 |
| San Martín de la Vega | 6.659,22 | 7,19 | 64,69 | 11,06 | 9,00 |
| San Sebastián de los Reyes | 5.788,40 | 4,58 | 54,46 | 13,31 | 11,90 |
| Santa María de la Alameda | 3.436,00 | 7,52 | 13,78 | 14,83 | 1,83 |
| Santorcaz | 9.914,57 | 0,00 | 0,00 | 0,00 | 0,00 |
| Santos de la Humosa (Los) | 2.634,43 | 5,26 | 51,52 | 13,60 | 9,80 |
| Serna del Monte (La) | 3.739,13 | 8,70 | 8,70 | 8,00 | 1,00 |
| Serranillos del Valle | 3.987,40 | 11,18 | 42,13 | 5,27 | 3,77 |
| Sevilla la Nueva | 3.145,96 | 6,23 | 38,71 | 8,65 | 6,21 |
| Somosierra | 10.361,90 | 0,00 | 0,00 | 0,00 | 0,00 |
| Soto del Real | 3.846,24 | 2,04 | 4,56 | 11,85 | 2,23 |
| Talamanca de Jarama | 2.710,81 | 9,67 | 37,46 | 9,57 | 3,88 |
| Tielmes | 3.267,06 | 8,10 | 68,10 | 15,69 | 8,41 |
| Titulcia | 2.384,12 | 6,46 | 23,68 | 25,50 | 3,67 |
| Torrejón de Ardoz | 4.790,11 | 5,47 | 88,57 | 15,42 | 16,19 |
| Torrejón de Velasco | 3.422,82 | 10,72 | 57,01 | 10,17 | 5,32 |
| Torrejón de la Calzada | 5.820,84 | 19,81 | 126,88 | 10,28 | 6,41 |
| Torrelaguna | 2.585,54 | 3,48 | 12,04 | 23,82 | 3,45 |
| Torrelodones | 3.369,98 | 1,82 | 6,53 | 13,93 | 3,59 |
| Torremocha de Jarama | 4.451,79 | 13,37 | 21,39 | 7,20 | 1,60 |
| Torres de la Alameda | 5.311,09 | 14,37 | 122,15 | 8,99 | 8,50 |
| Tres Cantos | 12.567,81 | 3,24 | 200,36 | 12,03 | 61,89 |
| Valdaracete | 2.193,44 | 11,38 | 76,42 | 11,00 | 6,71 |
| Valdeavero | 3.577,51 | 4,42 | 4,42 | 12,50 | 1,00 |
| Valdelaguna | 3.225,09 | 10,15 | 27,07 | 21,00 | 2,67 |
| Valdemanco | 15.039,37 | 10,02 | 46,09 | 6,75 | 4,60 |
| Valdemaqueda | 3.019,58 | 1,59 | 4,76 | 8,00 | 3,00 |
| Valdemorillo | 14.029,28 | 4,78 | 40,36 | 14,97 | 8,44 |
| Valdemoro | 5.899,89 | 10,33 | 93,32 | 7,76 | 9,03 |
| Valdeolmos-Alalpardo | 11.785,83 | 8,45 | 194,40 | 12,25 | 23,00 |
| Valdepiélagos | 2.358,31 | 6,49 | 16,23 | 13,00 | 2,50 |
| Valdetorres de Jarama | 4.839,14 | 5,12 | 28,58 | 14,58 | 5,58 |
| Valdilecha | 5.303,12 | 9,31 | 32,83 | 17,94 | 3,53 |
| Valverde de Alcalá | 10.233,97 | 6,35 | 130,16 | 25,00 | 20,50 |
| Velilla de San Antonio | 5.607,70 | 8,30 | 89,03 | 12,60 | 10,72 |
| Vellón (El) | 1.983,15 | 5,91 | 22,80 | 12,86 | 3,86 |
| Venturada | 4.093,39 | 9,13 | 23,33 | 14,25 | 2,56 |
| Villa del Prado | 3.798,01 | 2,76 | 5,06 | 15,36 | 1,83 |
| Villaconejos | 1.985,13 | 5,05 | 19,52 | 14,33 | 3,87 |
| Villalbilla | 4.889,25 | 13,23 | 83,11 | 10,58 | 6,28 |
| Villamanrique de Tajo | 6.822,12 | 4,74 | 14,22 | 9,00 | 3,00 |
| Villamanta | 2.713,95 | 4,61 | 378,67 | 15,00 | 82,13 |
| Villamantilla | 2.914,29 | 13,77 | 137,74 | 9,60 | 10,00 |
| Villanueva de Perales | 3.135,42 | 0,00 | 0,00 | 0,00 | 0,00 |
| Villanueva de la Cañada | 5.441,84 | 2,39 | 7,27 | 9,85 | 3,03 |
| Villanueva del Pardillo | 3.191,77 | 3,12 | 21,82 | 14,59 | 7,00 |
| Villar del Olmo | 2.170,97 | 3,16 | 6,32 | 10,00 | 2,00 |
| Villarejo de Salvanes | 4.128,53 | 9,71 | 190,43 | 13,76 | 19,61 |
| Villaviciosa de Odón | 4.192,13 | 3,45 | 31,13 | 12,86 | 9,03 |
| Villavieja del Lozoya | 3.201,09 | 5,46 | 21,86 | 1,00 | 4,00 |
| Zarzalejo | 3.518,69 | 8,83 | 44,13 | 21,60 | 5,00 |

Densidad industrial. 1997



Comercio, turismo y otros servicios

| | Ocupados en el sector de comercio al por mayor por 1.000 hab 2001 | Ocupados en el sector de comercio al por menor por 1.000 hab 2001 | Ocupados en el sector de servicios empresas por 1.000 hab 2001 | Ocupados en el sector de hostelería por 1.000 hab 2001 | Ocupados en el sector de servicios sociales por 1.000 hab 2001 |
|-------------------------|--|--|---|--|---|
| Comunidad de Madrid | 19,34 | 38,08 | 54,63 | 21,22 | 19,11 |
| Municipio de Madrid | 20,57 | 43,06 | 79,19 | 26,61 | 23,99 |
| Norte Metropolitano | 38,97 | 46,95 | 88,25 | 20,75 | 22,41 |
| Este Metropolitano | 21,69 | 31,76 | 21,70 | 13,39 | 10,26 |
| Sur Metropolitano | 14,88 | 33,49 | 14,79 | 12,76 | 8,40 |
| Oeste Metropolitano | 14,05 | 29,07 | 28,73 | 16,47 | 30,52 |
| Sierra Norte | 3,55 | 18,96 | 4,42 | 30,57 | 5,13 |
| Nordeste Comunidad | 15,00 | 14,52 | 14,07 | 12,05 | 8,97 |
| Sudeste Comunidad | 10,07 | 19,17 | 7,56 | 15,12 | 5,87 |
| Sudoeste Comunidad | 16,94 | 22,17 | 14,58 | 12,26 | 11,16 |
| Sierra Sur | 8,80 | 19,42 | 3,93 | 15,36 | 7,95 |
| Sierra Central | 3,53 | 17,25 | 7,34 | 17,97 | 8,08 |
| Acebeda (La) | 0,00 | 18,18 | 36,36 | 36,36 | 18,18 |
| Ajalvir | 150,24 | 46,82 | 52,93 | 28,09 | 23,21 |
| Alameda del Valle | 0,00 | 20,94 | 0,00 | 78,53 | 0,00 |
| Alamo (El) | 2,95 | 13,38 | 4,52 | 7,87 | 8,07 |
| Alcalá de Henares | 9,07 | 29,84 | 15,66 | 11,08 | 12,00 |
| Alcobendas | 61,94 | 66,91 | 126,02 | 24,80 | 13,54 |
| Alcorcón | 12,33 | 39,63 | 13,15 | 11,62 | 8,93 |
| Aldea del Fresno | 1,28 | 17,31 | 4,49 | 25,64 | 19,23 |
| Algete | 33,02 | 24,35 | 11,03 | 11,54 | 9,24 |
| Alpedrete | 3,90 | 16,54 | 7,80 | 19,73 | 6,02 |
| Ambite | 3,26 | 13,03 | 0,00 | 6,51 | 3,26 |
| Anchuelo | 18,80 | 15,38 | 1,71 | 10,26 | 0,00 |
| Aranjuez | 3,16 | 35,09 | 13,77 | 19,37 | 13,80 |
| Arganda del Rey | 51,07 | 34,25 | 26,32 | 20,60 | 10,44 |
| Arroyomolinos | 2,57 | 8,29 | 2,17 | 3,75 | 12,44 |
| Atazar (El) | 0,00 | 0,00 | 0,00 | 72,16 | 10,31 |
| Batres | 1,02 | 6,10 | 5,08 | 3,05 | 2,03 |
| Becerril de la Sierra | 4,56 | 15,30 | 3,22 | 14,50 | 2,42 |
| Belmonte de Tajo | 2,59 | 12,08 | 0,00 | 6,04 | 2,59 |
| Berruoco (El) | 13,77 | 11,02 | 0,00 | 46,83 | 0,00 |
| Berzosa del Lozoya | 0,00 | 0,00 | 7,04 | 77,46 | 0,00 |
| Boadilla del Monte | 4,96 | 13,19 | 8,66 | 11,97 | 8,78 |
| Boalo (El) | 2,20 | 12,40 | 19,29 | 13,78 | 1,38 |
| Braojos | 5,88 | 5,88 | 11,76 | 11,76 | 17,65 |
| Brea de Tajo | 2,24 | 6,73 | 0,00 | 8,97 | 0,00 |
| Brunete | 14,10 | 11,35 | 7,57 | 9,11 | 16,68 |
| Buitrago del Lozoya | 1,24 | 29,68 | 11,13 | 19,79 | 3,09 |
| Bustarviejo | 3,84 | 17,26 | 3,20 | 33,89 | 10,87 |
| Cabanillas de la Sierra | 0,00 | 18,22 | 6,07 | 40,49 | 4,05 |
| Cabrera (La) | 2,13 | 29,87 | 3,73 | 33,60 | 6,40 |
| Cadalso de los Vidrios | 9,48 | 21,98 | 1,72 | 19,83 | 2,59 |
| Camarma de Esteruelas | 13,83 | 14,56 | 1,82 | 7,64 | 1,09 |
| Campo Real | 7,57 | 16,85 | 3,78 | 13,76 | 7,91 |
| Canencia | 0,00 | 16,39 | 2,34 | 18,74 | 2,34 |
| Carabaña | 3,36 | 13,43 | 1,68 | 11,75 | 10,08 |
| Casarrubuelos | 0,00 | 7,12 | 7,12 | 10,17 | 3,05 |
| Cenicientos | 0,00 | 20,97 | 0,54 | 11,83 | 6,45 |
| Cercedilla | 3,88 | 12,31 | 4,55 | 23,26 | 8,60 |
| Cervera de Buitrago | 0,00 | 0,00 | 0,00 | 173,47 | 10,20 |
| Chapinería | 12,79 | 20,86 | 1,35 | 8,75 | 2,69 |
| Chinchón | 10,68 | 26,23 | 1,86 | 45,96 | 4,87 |
| Ciempozuelos | 11,22 | 23,11 | 8,82 | 6,77 | 4,51 |
| Cobeña | 12,99 | 9,82 | 15,20 | 12,35 | 4,12 |
| Collado Mediano | 0,20 | 11,15 | 11,15 | 7,50 | 3,85 |
| Collado Villalba | 13,42 | 33,23 | 13,61 | 22,50 | 12,35 |
| Colmenar Viejo | 13,91 | 25,91 | 9,79 | 11,19 | 18,95 |
| Colmenar de Oreja | 4,73 | 27,27 | 2,91 | 6,18 | 2,36 |
| Colmenar del Arroyo | 0,00 | 22,41 | 13,87 | 17,08 | 9,61 |
| Colmenarejo | 5,12 | 8,16 | 6,26 | 11,20 | 2,85 |
| Corpa | 0,00 | 13,79 | 0,00 | 4,60 | 0,00 |

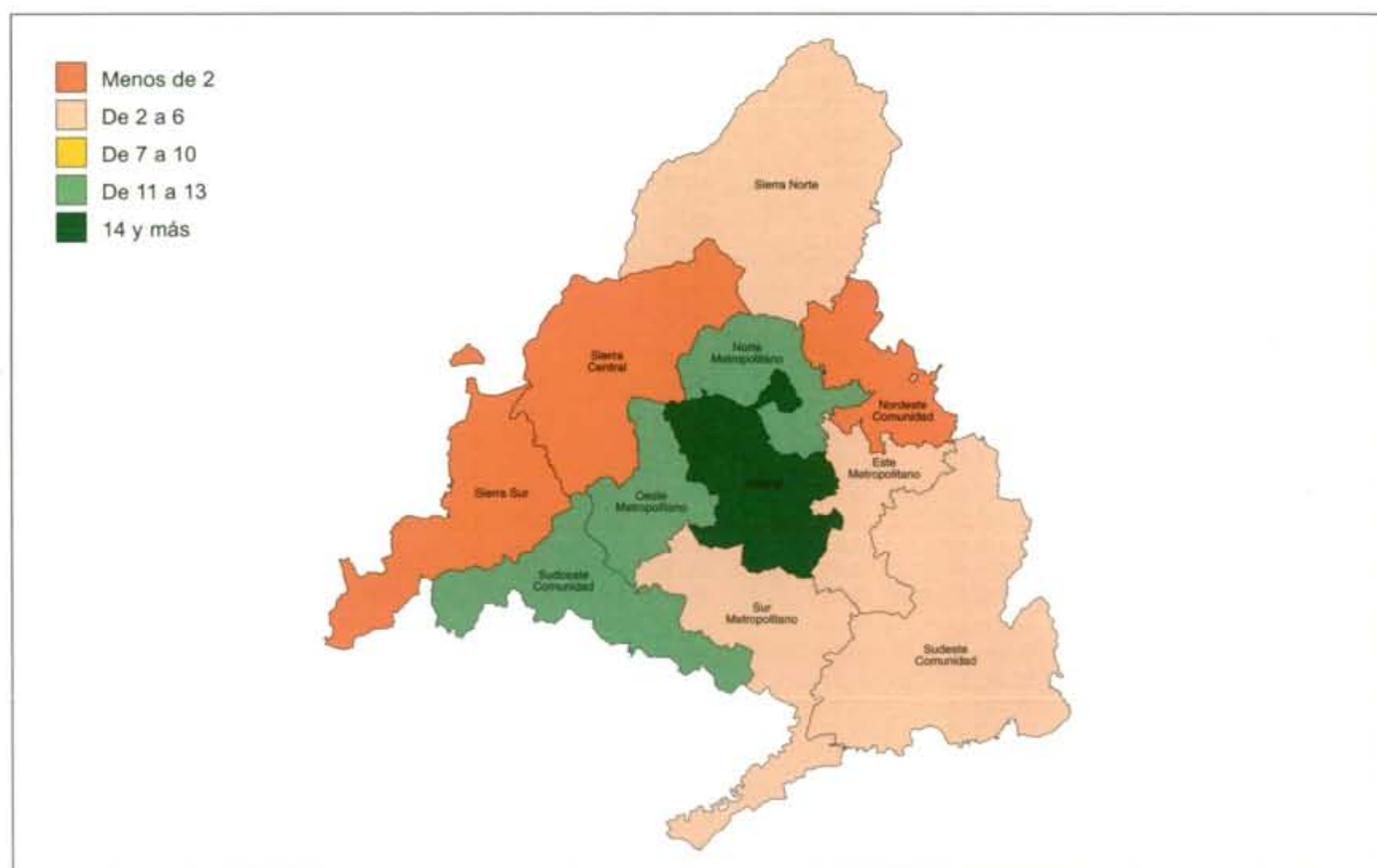
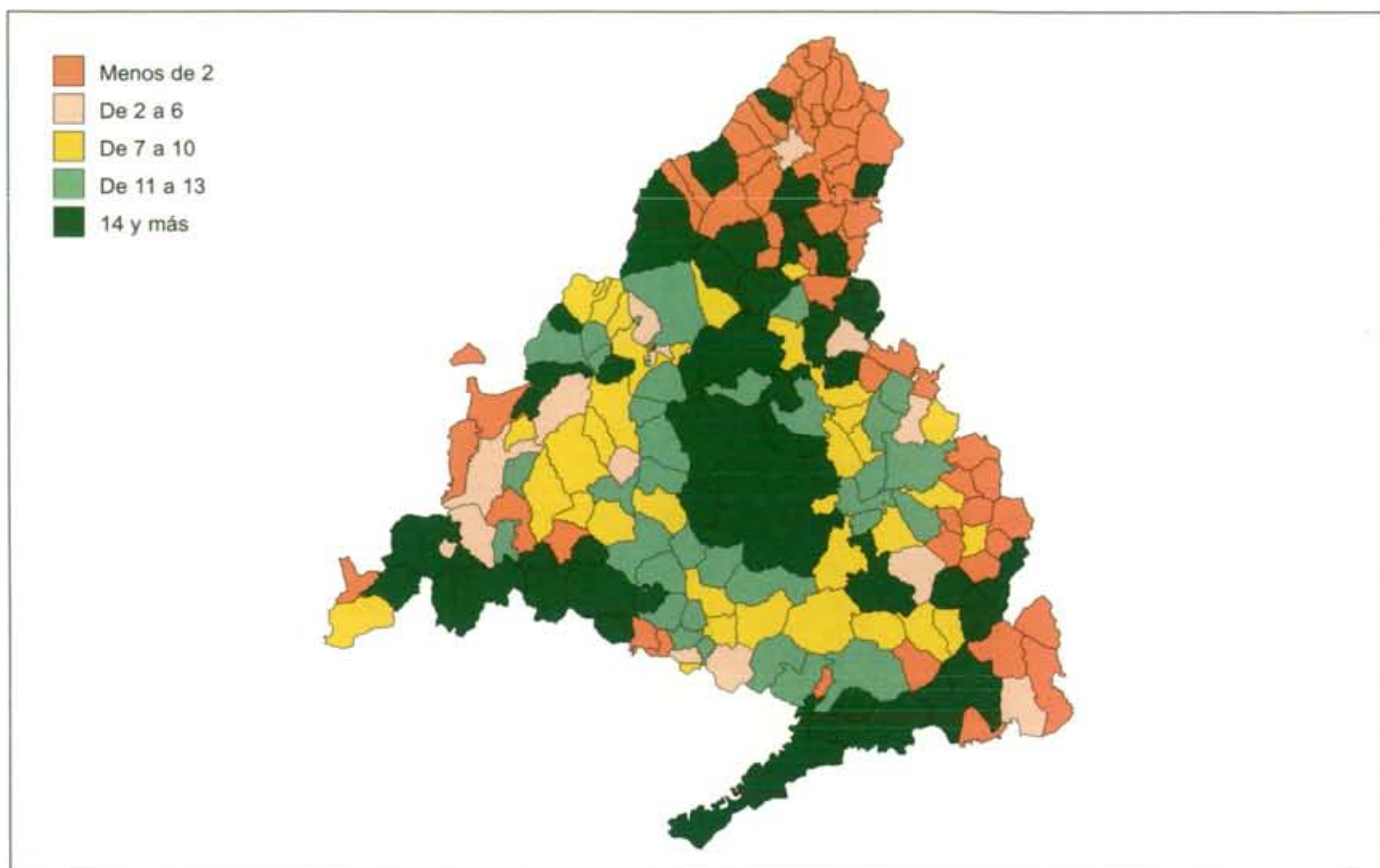
Comercio, turismo y otros servicios (cont.)

| | Ocupados en el sector de comercio al por mayor por 1.000 hab 2001 | Ocupados en el sector de comercio al por menor por 1.000 hab 2001 | Ocupados en el sector de servicios empresas por 1.000 hab 2001 | Ocupados en el sector de hostelería por 1.000 hab 2001 | Ocupados en el sector de servicios sociales por 1.000 hab 2001 |
|--|--|--|---|--|---|
| Coslada | 21,65 | 23,83 | 14,79 | 14,49 | 8,41 |
| Cubas de la Sagra | 26,89 | 11,89 | 3,10 | 7,76 | 17,58 |
| Daganzo de Arriba | 53,50 | 11,86 | 39,62 | 12,31 | 29,77 |
| Escorial (El) | 1,12 | 13,41 | 5,10 | 11,07 | 12,89 |
| Estremera | 0,94 | 22,60 | 90,40 | 17,89 | 2,82 |
| Fresnedillas de la Oliva | 1,10 | 5,52 | 2,21 | 12,15 | 1,10 |
| Fresno de Torote | 0,00 | 3,91 | 0,00 | 3,91 | 1,30 |
| Fuenlabrada | 16,85 | 25,14 | 9,60 | 10,80 | 6,86 |
| Fuente el Saz de Jarama | 16,00 | 25,52 | 16,87 | 8,43 | 6,70 |
| Fuentidueña de Tajo | 0,68 | 12,21 | 0,00 | 14,25 | 3,39 |
| Galapagar | 6,75 | 14,11 | 7,69 | 9,58 | 4,07 |
| Garganta de los Montes | 3,07 | 15,34 | 0,00 | 27,61 | 6,13 |
| Gargantilla del Lozoya y Pinilla de Buitrago | 3,82 | 15,27 | 3,82 | 61,07 | 15,27 |
| Gascones | 8,47 | 8,47 | 0,00 | 42,37 | 0,00 |
| Getafe | 19,26 | 36,42 | 33,78 | 10,65 | 9,61 |
| Griñón | 19,91 | 21,90 | 3,80 | 33,13 | 10,50 |
| Guadalix de la Sierra | 5,66 | 20,09 | 1,70 | 11,04 | 2,83 |
| Guadarrama | 5,94 | 21,25 | 3,43 | 17,63 | 7,14 |
| Hiruela (La) | 0,00 | 0,00 | 12,05 | 60,24 | 0,00 |
| Horcajo de la Sierra | 0,00 | 0,00 | 0,00 | 48,95 | 0,00 |
| Horcajuelo de la Sierra | 0,00 | 9,17 | 0,00 | 119,27 | 0,00 |
| Hoyo de Manzanares | 2,10 | 10,01 | 4,04 | 4,68 | 5,33 |
| Humanes de Madrid | 98,16 | 49,27 | 48,30 | 29,37 | 13,76 |
| Leganés | 14,67 | 36,65 | 11,11 | 14,13 | 12,99 |
| Loeches | 20,70 | 18,00 | 4,50 | 10,80 | 3,90 |
| Lozoya | 0,00 | 27,54 | 2,12 | 23,31 | 2,12 |
| Lozoyuela-Navas-Sieteiglesias | 4,32 | 31,70 | 7,20 | 23,05 | 1,44 |
| Madarcos | 0,00 | 0,00 | 0,00 | 0,00 | 0,00 |
| Madrid | 20,57 | 43,06 | 79,19 | 26,61 | 23,99 |
| Majadahonda | 6,29 | 39,61 | 22,63 | 18,51 | 13,74 |
| Manzanares el Real | 3,12 | 20,71 | 2,67 | 20,04 | 3,12 |
| Meco | 5,09 | 10,18 | 10,85 | 7,64 | 2,14 |
| Mejorada del Campo | 21,10 | 25,38 | 5,80 | 9,85 | 7,91 |
| Miraflores de la Sierra | 4,05 | 25,34 | 3,80 | 22,55 | 8,87 |
| Molar (El) | 6,61 | 16,88 | 10,28 | 21,78 | 4,40 |
| Molinos (Los) | 3,90 | 17,25 | 4,73 | 10,29 | 14,75 |
| Montejo de la Sierra | 6,29 | 25,16 | 0,00 | 69,18 | 3,14 |
| Moraleja de Enmedio | 33,54 | 35,98 | 35,98 | 13,41 | 13,72 |
| Moralzarzal | 0,91 | 14,64 | 1,36 | 11,17 | 4,07 |
| Morata de Tajuña | 2,69 | 19,73 | 6,64 | 7,53 | 3,41 |
| Móstoles | 6,77 | 23,32 | 8,78 | 13,40 | 4,88 |
| Navacerrada | 0,00 | 17,30 | 18,32 | 53,44 | 1,53 |
| Navalafuente | 5,05 | 8,42 | 0,00 | 26,94 | 5,05 |
| Navalagamella | 3,13 | 8,61 | 0,00 | 13,30 | 10,95 |
| Navalcarnero | 21,10 | 19,39 | 36,93 | 13,84 | 17,27 |
| Navarredonda y San Mamés | 0,00 | 0,00 | 0,00 | 27,52 | 0,00 |
| Navas del Rey | 15,52 | 17,74 | 7,21 | 9,98 | 2,22 |
| Nuevo Baztán | 2,32 | 20,36 | 8,25 | 7,22 | 1,80 |
| Olmeda de las Fuentes | 0,00 | 13,51 | 13,51 | 0,00 | 0,00 |
| Orusco de Tajuña | 4,62 | 13,87 | 0,00 | 9,24 | 3,08 |
| Paracuellos de Jarama | 37,05 | 11,84 | 13,99 | 15,68 | 16,61 |
| Parla | 3,02 | 23,94 | 8,26 | 8,71 | 3,21 |
| Patones | 0,00 | 52,63 | 0,00 | 96,95 | 0,00 |
| Pedrezuela | 4,13 | 7,67 | 7,67 | 44,25 | 5,90 |
| Pelayos de la Presa | 11,92 | 18,54 | 1,32 | 13,91 | 1,32 |
| Perales de Tajuña | 9,07 | 17,67 | 1,91 | 16,24 | 1,43 |
| Pezuela de las Torres | 0,00 | 14,46 | 0,00 | 4,13 | 0,00 |
| Pinilla del Valle | 0,00 | 13,25 | 0,00 | 66,23 | 0,00 |
| Pinto | 44,14 | 32,40 | 30,94 | 28,46 | 17,11 |
| Piñuecar-Gandullas | 0,00 | 6,25 | 0,00 | 12,50 | 0,00 |
| Pozuelo de Alarcón | 12,43 | 39,01 | 33,22 | 18,59 | 95,67 |
| Pozuelo del Rey | 0,00 | 20,00 | 45,00 | 15,00 | 0,00 |
| Prádena del Rincón | 0,00 | 9,62 | 0,00 | 9,62 | 201,92 |
| Puebla de la Sierra | 9,71 | 48,54 | 0,00 | 0,00 | 0,00 |
| Puentes Viejas | 0,00 | 2,40 | 0,00 | 33,65 | 0,00 |

Comercio, turismo y otros servicios (concl.)

| | Ocupados en el sector de comercio al por mayor por 1.000 hab 2001 | Ocupados en el sector de comercio al por menor por 1.000 hab 2001 | Ocupados en el sector de servicios empresas por 1.000 hab 2001 | Ocupados en el sector de hostelería por 1.000 hab 2001 | Ocupados en el sector de servicios sociales por 1.000 hab 2001 |
|-----------------------------|--|--|---|--|---|
| Quijorna | 0,00 | 10,25 | 0,00 | 7,89 | 0,79 |
| Rascafría | 1,22 | 26,30 | 0,00 | 67,89 | 10,40 |
| Redueña | 5,24 | 15,71 | 0,00 | 0,00 | 0,00 |
| Ribatejada | 0,00 | 12,63 | 0,00 | 17,68 | 30,30 |
| Rivas-Vaciamadrid | 23,72 | 24,89 | 10,84 | 11,11 | 11,05 |
| Robledillo de la Jara | 0,00 | 0,00 | 0,00 | 20,41 | 0,00 |
| Robledo de Chavela | 2,75 | 27,54 | 4,33 | 15,34 | 4,33 |
| Robregordo | 0,00 | 0,00 | 0,00 | 130,95 | 0,00 |
| Rozas de Madrid (Las) | 34,03 | 30,76 | 75,57 | 17,31 | 11,50 |
| Rozas de Puerto Real | 0,00 | 15,09 | 0,00 | 22,64 | 0,00 |
| San Agustín del Guadalix | 60,86 | 32,82 | 9,84 | 21,33 | 4,18 |
| San Fernando de Henares | 60,18 | 37,38 | 89,23 | 13,71 | 10,79 |
| San Lorenzo de El Escorial | 5,46 | 27,01 | 15,30 | 32,79 | 16,08 |
| San Martín de Valdeiglesias | 17,07 | 21,37 | 7,18 | 13,88 | 19,46 |
| San Martín de la Vega | 35,63 | 20,59 | 7,98 | 9,24 | 3,95 |
| San Sebastián de los Reyes | 23,57 | 53,38 | 50,18 | 23,91 | 51,51 |
| Santa María de la Alameda | 1,33 | 14,67 | 0,00 | 28,00 | 0,00 |
| Santorcaz | 13,40 | 15,08 | 0,00 | 16,75 | 0,00 |
| Santos de la Humosa (Los) | 2,13 | 29,76 | 3,19 | 7,44 | 10,63 |
| Serna del Monte (La) | 0,00 | 0,00 | 26,09 | 43,48 | 0,00 |
| Serranillos del Valle | 11,63 | 22,29 | 8,72 | 14,53 | 0,97 |
| Sevilla la Nueva | 15,44 | 11,70 | 10,29 | 6,08 | 12,87 |
| Somosierra | 0,00 | 85,71 | 0,00 | 104,76 | 0,00 |
| Soto del Real | 3,93 | 22,43 | 10,64 | 22,11 | 4,09 |
| Talamanca de Jarama | 9,99 | 11,87 | 6,87 | 11,24 | 9,37 |
| Tielmes | 30,70 | 14,13 | 25,83 | 6,34 | 1,95 |
| Titulcia | 1,07 | 17,17 | 1,07 | 16,09 | 5,36 |
| Torrejón de Ardoz | 15,19 | 36,07 | 19,13 | 15,00 | 8,12 |
| Torrejón de Velasco | 11,77 | 6,34 | 1,81 | 10,41 | 0,45 |
| Torrejón de la Calzada | 56,71 | 86,79 | 6,44 | 13,10 | 10,74 |
| Torrelaguna | 5,28 | 20,48 | 8,92 | 17,17 | 4,95 |
| Torrelodones | 3,26 | 15,02 | 9,86 | 8,88 | 48,70 |
| Torremocha de Jarama | 8,26 | 2,75 | 8,26 | 19,28 | 2,75 |
| Torres de la Alameda | 34,42 | 10,41 | 7,44 | 49,09 | 11,47 |
| Tres Cantos | 30,18 | 21,19 | 181,06 | 18,93 | 11,47 |
| Valdaracete | 0,00 | 65,57 | 0,00 | 8,20 | 0,00 |
| Valdeavero | 1,52 | 12,16 | 1,52 | 4,56 | 4,56 |
| Valdelaguna | 6,87 | 10,31 | 0,00 | 3,44 | 12,03 |
| Valdemanco | 1,97 | 13,78 | 0,00 | 21,65 | 0,00 |
| Valdemaqueda | 1,63 | 14,68 | 0,00 | 39,15 | 0,00 |
| Valdemorillo | 4,56 | 15,01 | 8,09 | 11,03 | 15,30 |
| Valdemoro | 28,89 | 109,22 | 14,61 | 12,74 | 4,97 |
| Valdeolmos-Alalpardo | 1,62 | 15,68 | 5,95 | 31,37 | 20,55 |
| Valdepiélagos | 0,00 | 13,03 | 0,00 | 13,03 | 16,29 |
| Valdetorres de Jarama | 14,30 | 12,96 | 14,75 | 9,83 | 2,23 |
| Valdilecha | 11,58 | 12,59 | 2,01 | 14,60 | 4,53 |
| Valverde de Alcalá | 6,41 | 6,41 | 0,00 | 6,41 | 0,00 |
| Velilla de San Antonio | 27,63 | 119,98 | 9,47 | 12,66 | 6,27 |
| Vellón (El) | 4,21 | 12,64 | 0,84 | 5,90 | 0,00 |
| Venturada | 4,20 | 9,44 | 12,59 | 6,30 | 1,05 |
| Villa del Prado | 4,97 | 19,63 | 4,97 | 5,68 | 2,84 |
| Villaconejos | 19,60 | 19,26 | 2,03 | 14,53 | 22,64 |
| Villalbilla | 13,97 | 13,15 | 21,16 | 11,51 | 12,12 |
| Villamanrique de Tajo | 0,00 | 17,63 | 8,01 | 8,01 | 0,00 |
| Villamanta | 1,77 | 13,54 | 11,77 | 4,71 | 5,30 |
| Villamantilla | 0,00 | 20,00 | 2,86 | 5,71 | 8,57 |
| Villanueva de Perales | 4,46 | 7,44 | 0,00 | 4,46 | 4,46 |
| Villanueva de la Cañada | 5,52 | 17,16 | 6,29 | 11,73 | 8,33 |
| Villanueva del Pardillo | 2,56 | 11,78 | 3,07 | 11,10 | 2,90 |
| Villar del Olmo | 2,58 | 3,23 | 2,58 | 1,94 | 0,65 |
| Villarejo de Salvanés | 3,61 | 30,45 | 6,71 | 9,12 | 6,19 |
| Villaviciosa de Odón | 17,50 | 20,29 | 15,08 | 15,65 | 17,50 |
| Villavieja del Lozoya | 5,43 | 10,87 | 0,00 | 27,17 | 0,00 |
| Zarzalejo | 0,00 | 11,85 | 0,00 | 20,05 | 2,73 |

Unidades locales de comercio por mayor, comercio por menor, servicios a empresas, hostelería y servicios sociales por 1.000 habitantes. 2001



Macromagnitudes, sector público y equipamiento municipal

| | Producto municipal bruto per cápita (euros) 1996 | Oficinas bancarias por 1.000 hab 2001 | Base imponible urbana por recibo (miles de euros) 2001 | Cuota líquida del IRPF por declarante (miles de euros) 2001 | Porcentaje de ocupados en el sector público 1996 | Centros de salud por 10.000 hab 2002 | Bibliotecas públicas 2001 |
|-------------------------|---|--|---|---|---|---|---------------------------------|
| Comunidad de Madrid | 13.328,20 | 1,11 | 38,30 | 4,09 | 9,92 | 0,66 | 148 |
| Municipio de Madrid | 13.426,58 | 1,33 | 33,36 | 4,76 | 10,98 | 0,35 | 25 |
| Norte Metropolitano | 14.805,98 | 1,09 | 66,71 | 6,18 | 8,70 | 0,51 | 9 |
| Este Metropolitano | 13.178,02 | 0,79 | 41,98 | 2,45 | 7,85 | 0,52 | 21 |
| Sur Metropolitano | 12.608,23 | 0,71 | 37,67 | 1,97 | 8,54 | 0,43 | 28 |
| Oeste Metropolitano | 14.859,55 | 1,07 | 67,23 | 5,66 | 9,95 | 0,43 | 11 |
| Sierra Norte | 12.425,53 | 1,18 | 19,57 | 2,48 | 7,76 | 21,51 | 7 |
| Nordeste Comunidad | 12.945,47 | 0,87 | 30,93 | 2,67 | 6,23 | 4,56 | 5 |
| Sudeste Comunidad | 11.078,98 | 1,14 | 33,00 | 2,15 | 5,34 | 5,34 | 12 |
| Sudoeste Comunidad | 12.329,36 | 1,01 | 36,90 | 2,25 | 7,46 | 2,89 | 7 |
| Sierra Sur | 10.181,64 | 1,10 | 27,89 | 1,78 | 8,01 | 7,41 | 7 |
| Sierra Central | 14.008,83 | 0,85 | 37,76 | 4,00 | 10,75 | 1,71 | 16 |
| Acebeda (La) | 6.233,40 | 0,00 | 7,95 | 1,99 | 9,09 | 188,68 | 0 |
| Ajalvir | 16.042,35 | 2,04 | 25,57 | 2,92 | 5,58 | 3,96 | 0 |
| Alameda del Valle | 11.415,78 | 0,00 | 10,43 | 1,40 | 5,56 | 53,19 | 0 |
| Alamo (El) | 11.760,36 | 0,79 | 36,83 | 2,01 | 11,86 | 1,91 | 1 |
| Alcalá de Henares | 12.282,72 | 0,73 | 40,70 | 2,42 | 10,28 | 0,33 | 7 |
| Alcobendas | 14.686,99 | 1,26 | 77,19 | 8,41 | 7,17 | 0,32 | 3 |
| Alcorcón | 13.564,61 | 0,79 | 42,05 | 2,37 | 9,75 | 0,40 | 4 |
| Aldea del Fresno | 12.307,52 | 1,92 | 38,83 | 2,27 | 9,07 | 6,19 | 0 |
| Algete | 14.281,05 | 0,77 | 71,58 | 6,18 | 6,91 | 1,25 | 1 |
| Alpedrete | 14.742,54 | 0,71 | 44,47 | 3,75 | 9,98 | 1,13 | 1 |
| Ambite | 8.002,41 | 0,00 | 16,01 | 1,17 | 6,35 | 32,05 | 0 |
| Anchuelo | 11.472,80 | 0,00 | 12,78 | 1,88 | 7,22 | 16,95 | 0 |
| Aranjuez | 10.960,90 | 0,67 | 38,58 | 2,39 | 11,55 | 0,24 | 1 |
| Arganda del Rey | 12.760,66 | 1,03 | 26,14 | 2,04 | 5,97 | 0,59 | 2 |
| Arroyomolinos | 14.588,46 | 1,38 | 36,22 | 2,78 | 9,37 | 1,84 | 0 |
| Atazar (El) | 11.951,77 | 0,00 | 47,16 | 1,43 | 12,12 | 99,01 | 0 |
| Batres | 14.402,74 | 0,00 | 60,99 | 2,58 | 7,85 | 9,55 | 0 |
| Becerril de la Sierra | 13.909,57 | 1,07 | 46,80 | 5,06 | 8,76 | 2,58 | 1 |
| Belmonte de Tajo | 9.621,84 | 1,73 | 30,72 | 1,12 | 4,24 | 8,63 | 0 |
| Berrueco (El) | 11.159,62 | 0,00 | 15,36 | 1,49 | 3,41 | 25,58 | 0 |
| Berzosa del Lozoya | 11.352,84 | 0,00 | 10,15 | 2,71 | 13,16 | 65,79 | 0 |
| Boadilla del Monte | 14.706,17 | 0,83 | 36,04 | 8,23 | 8,81 | 0,37 | 1 |
| Boalo (El) | 13.512,28 | 0,28 | 49,65 | 3,99 | 8,88 | 7,87 | 0 |
| Brajos | 10.337,35 | 0,00 | 10,70 | 0,87 | 3,64 | 55,87 | 0 |
| Brea de Tajo | 7.538,14 | 2,24 | 20,39 | 0,92 | 6,45 | 22,57 | 0 |
| Brunete | 13.594,86 | 1,03 | 46,38 | 3,40 | 7,05 | 1,61 | 0 |
| Buitrago del Lozoya | 12.956,96 | 3,09 | 30,73 | 2,08 | 15,17 | 6,00 | 1 |
| Bustarviejo | 11.301,32 | 1,28 | 28,78 | 2,41 | 6,38 | 6,25 | 1 |
| Cabanillas de la Sierra | 14.490,54 | 0,00 | 17,05 | 3,28 | 8,92 | 19,46 | 0 |
| Cabrera (La) | 14.598,16 | 1,07 | 21,33 | 2,58 | 7,23 | 5,20 | 1 |
| Cadalso de los Vidrios | 10.069,06 | 1,72 | 29,87 | 1,56 | 4,60 | 4,29 | 1 |
| Camarma de Esteruelas | 12.582,66 | 0,73 | 22,79 | 2,50 | 6,36 | 3,39 | 1 |
| Campo Real | 12.311,20 | 1,72 | 18,96 | 2,07 | 5,50 | 3,36 | 1 |
| Canencia | 9.099,18 | 2,34 | 11,85 | 1,41 | 5,51 | 22,22 | 0 |
| Carabaña | 10.620,40 | 1,68 | 28,74 | 1,54 | 7,59 | 8,33 | 0 |
| Casarrubuelos | 14.026,56 | 0,00 | 30,82 | 1,49 | 5,65 | 9,17 | 0 |
| Cenicientos | 7.210,33 | 1,08 | 27,19 | 1,09 | 8,72 | 5,31 | 1 |
| Cercedilla | 14.169,40 | 1,01 | 23,37 | 3,05 | 9,88 | 1,66 | 1 |
| Cervera de Buitrago | 10.971,44 | 0,00 | 45,13 | 1,77 | 6,67 | 92,59 | 0 |
| Chapinería | 10.653,63 | 1,35 | 16,11 | 1,89 | 6,23 | 6,53 | 0 |
| Chinchón | 11.085,93 | 1,16 | 34,08 | 1,79 | 4,29 | 2,30 | 1 |
| Ciempozuelos | 11.909,52 | 0,62 | 35,10 | 1,76 | 6,52 | 0,66 | 1 |
| Cobeña | 15.203,82 | 1,27 | 23,47 | 6,52 | 5,56 | 3,07 | 0 |
| Collado Mediano | 15.396,03 | 0,61 | 48,38 | 4,87 | 9,17 | 1,96 | 1 |
| Collado Villalba | 13.960,41 | 0,94 | 41,64 | 2,85 | 10,04 | 0,20 | 1 |
| Colmenar Viejo | 13.463,79 | 0,72 | 49,08 | 3,81 | 10,36 | 0,56 | 1 |
| Colmenar de Oreja | 10.218,44 | 1,09 | 36,52 | 1,19 | 4,15 | 1,83 | 1 |
| Colmenar del Arroyo | 10.271,30 | 0,00 | 37,16 | 2,67 | 8,37 | 10,41 | 1 |
| Colmenarejo | 15.200,36 | 0,95 | 50,56 | 3,73 | 10,78 | 1,80 | 1 |
| Corpa | 11.360,18 | 2,30 | 30,26 | 1,34 | 0,86 | 22,12 | 0 |

Macromagnitudes, sector público y equipamiento municipal (cont.)

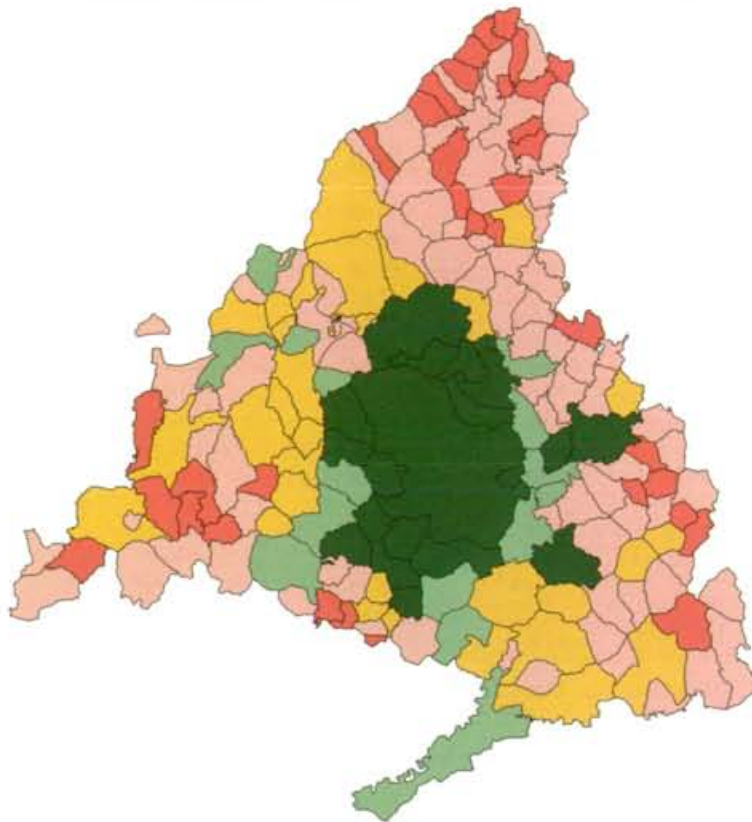
| | Producto municipal bruto per cápita (euros) 1996 | Oficinas bancarias por 1.000 hab 2001 | Base imponible urbana por recibo (miles de euros) 2001 | Cuota líquida del IRPF por declarante (miles de euros) 2001 | Porcentaje de ocupados en el sector público 1996 | Centros de salud por 10.000 hab 2002 | Bibliotecas públicas 2001 |
|---|---|--|---|---|---|---|---------------------------------|
| Coslada | 13.751,24 | 0,68 | 47,83 | 2,38 | 6,45 | 0,50 | 3 |
| Cubas de la Sagra | 11.540,56 | 1,03 | 52,37 | 2,71 | 6,60 | 4,82 | 1 |
| Daganzo de Arriba | 15.300,05 | 0,90 | 29,53 | 2,90 | 6,35 | 2,12 | 0 |
| Escorial (El) | 13.032,25 | 0,61 | 22,47 | 4,07 | 11,52 | 0,84 | 1 |
| Estremera | 9.259,76 | 0,94 | 24,29 | 1,37 | 5,23 | 9,31 | 0 |
| Fresnedillas de la Oliva | 10.105,81 | 1,10 | 26,37 | 1,98 | 5,82 | 10,47 | 0 |
| Fresno de Torote | 12.665,11 | 0,00 | 40,02 | 2,19 | 7,22 | 24,66 | 0 |
| Fuenlabrada | 12.101,76 | 0,61 | 36,14 | 1,52 | 7,95 | 0,39 | 4 |
| Fuente el Saz de Jarama | 13.480,85 | 1,08 | 50,96 | 3,06 | 4,87 | 2,05 | 1 |
| Fuentidueña de Tajo | 9.350,54 | 2,04 | 22,91 | 1,28 | 5,93 | 6,78 | 1 |
| Galapagar | 14.864,96 | 0,45 | 57,84 | 4,72 | 9,94 | 0,40 | 0 |
| Garganta de los Montes | 10.966,38 | 3,07 | 15,00 | 1,50 | 10,00 | 59,88 | 0 |
| Gargantilla del Lozoya y Pinilla de Buitrago | 12.721,75 | 0,00 | 14,70 | 1,88 | 3,80 | 71,68 | 0 |
| Gascones | 12.867,94 | 0,00 | 9,87 | 2,48 | 5,00 | 81,97 | 1 |
| Getafe | 12.965,41 | 0,84 | 46,25 | 2,32 | 7,50 | 0,52 | 4 |
| Griñón | 13.436,69 | 0,72 | 63,86 | 3,03 | 6,21 | 1,66 | 1 |
| Guadalix de la Sierra | 13.074,01 | 0,85 | 16,48 | 2,14 | 6,13 | 2,72 | 1 |
| Guadarrama | 13.949,23 | 0,84 | 21,40 | 3,12 | 13,21 | 0,89 | 1 |
| Hiruela (La) | 9.921,43 | 0,00 | 5,75 | 1,91 | 13,33 | 113,64 | 0 |
| Horcajo de la Sierra | 10.413,23 | 0,00 | 9,26 | 3,75 | 8,11 | 143,88 | 0 |
| Horcajuelo de la Sierra | 14.374,51 | 0,00 | 7,39 | 0,87 | 0,00 | 91,74 | 0 |
| Hoyo de Manzanares | 14.487,79 | 0,81 | 20,30 | 5,24 | 12,13 | 1,57 | 1 |
| Humanes de Madrid | 10.969,04 | 0,88 | 41,84 | 1,15 | 5,79 | 0,95 | 1 |
| Leganés | 12.929,50 | 0,75 | 39,01 | 1,93 | 8,33 | 0,46 | 5 |
| Loeches | 12.702,03 | 1,20 | 57,22 | 1,94 | 5,68 | 2,87 | 1 |
| Lozoya | 13.156,64 | 6,36 | 20,50 | 2,40 | 6,04 | 20,62 | 0 |
| Lozoyuela-Navas-Sieteiglesias | 11.427,86 | 2,88 | 12,66 | 1,50 | 10,82 | 42,37 | 0 |
| Madarcos | 9.355,83 | 0,00 | 7,56 | 0,39 | 0,00 | 333,33 | 0 |
| Madrid | 13.426,58 | 1,33 | 33,36 | 4,76 | 10,98 | 0,35 | 25 |
| Majadahonda | 14.692,61 | 1,67 | 63,67 | 8,67 | 11,10 | 0,19 | 1 |
| Manzanares el Real | 14.662,46 | 1,11 | 50,43 | 3,83 | 8,53 | 2,13 | 1 |
| Meco | 12.657,59 | 0,54 | 31,86 | 1,95 | 7,69 | 2,50 | 1 |
| Mejorada del Campo | 12.178,40 | 0,64 | 39,89 | 1,82 | 6,30 | 0,57 | 1 |
| Miraflores de la Sierra | 12.040,10 | 0,76 | 22,30 | 4,27 | 8,39 | 2,48 | 0 |
| Molar (El) | 12.211,48 | 1,22 | 22,22 | 2,04 | 5,17 | 2,34 | 0 |
| Molinos (Los) | 13.565,20 | 1,11 | 25,83 | 5,18 | 10,68 | 2,71 | 1 |
| Montejo de la Sierra | 12.380,14 | 3,14 | 10,20 | 1,29 | 11,00 | 31,45 | 0 |
| Moraleja de Enmedio | 12.444,50 | 1,22 | 56,70 | 2,07 | 6,40 | 2,97 | 0 |
| Moralzarzal | 14.970,14 | 0,91 | 44,84 | 3,80 | 9,96 | 1,40 | 1 |
| Morata de Tajuña | 10.730,45 | 0,90 | 37,62 | 1,89 | 4,51 | 1,77 | 0 |
| Móstoles | 12.548,42 | 0,65 | 30,67 | 1,92 | 9,28 | 0,40 | 4 |
| Navacerrada | 15.456,43 | 1,53 | 48,53 | 3,88 | 10,24 | 4,96 | 1 |
| Navalafuente | 13.084,12 | 0,00 | 20,45 | 2,92 | 5,33 | 16,69 | 0 |
| Navalagamella | 12.162,27 | 0,78 | 45,97 | 1,91 | 6,90 | 7,37 | 0 |
| Navalcarnero | 11.563,94 | 1,03 | 25,88 | 1,95 | 7,69 | 0,67 | 1 |
| Navarredonda y San Mamés | 15.156,97 | 0,00 | 7,42 | 1,06 | 7,14 | 178,57 | 0 |
| Navas del Rey | 11.025,43 | 1,11 | 36,73 | 1,53 | 6,22 | 5,37 | 1 |
| Nuevo Baztán | 15.255,36 | 0,52 | 35,16 | 3,48 | 7,65 | 2,45 | 0 |
| Olmeda de las Fuentes | 9.387,95 | 0,00 | 16,88 | 4,32 | 13,04 | 66,67 | 0 |
| Orusco de Tajuña | 9.912,52 | 1,54 | 21,51 | 1,32 | 4,28 | 15,31 | 0 |
| Paracuellos de Jarama | 14.521,40 | 1,08 | 63,75 | 5,19 | 6,61 | 3,00 | 1 |
| Parla | 11.647,53 | 0,51 | 27,81 | 1,39 | 5,38 | 0,37 | 1 |
| Patones | 9.915,50 | 0,00 | 17,82 | 1,96 | 11,70 | 28,09 | 0 |
| Pedrezuela | 14.783,88 | 0,59 | 18,17 | 3,70 | 4,83 | 5,63 | 0 |
| Pelayos de la Presa | 10.468,14 | 0,66 | 32,70 | 2,20 | 10,48 | 6,26 | 0 |
| Perales de Tajuña | 10.978,61 | 1,43 | 30,72 | 1,58 | 4,50 | 4,76 | 1 |
| Pezuela de las Torres | 9.558,33 | 2,07 | 16,62 | 1,33 | 3,87 | 21,01 | 0 |
| Pinilla del Valle | 13.916,23 | 0,00 | 9,87 | 1,83 | 4,76 | 68,03 | 0 |
| Pinto | 13.072,22 | 1,00 | 29,82 | 2,26 | 5,96 | 0,32 | 1 |
| Piñuecar-Gandullas | 11.770,88 | 0,00 | 13,69 | 1,24 | 10,53 | 111,73 | 0 |
| Pozuelo de Alarcón | 15.533,71 | 1,04 | 115,20 | 1,25 | 8,91 | 0,28 | 2 |
| Pozuelo del Rey | 9.548,77 | 5,00 | 29,64 | 0,94 | 2,56 | 45,66 | 0 |
| Prádena del Rincón | 9.529,64 | 0,00 | 8,47 | 0,66 | 12,12 | 96,15 | 0 |
| Puebla de la Sierra | 10.624,10 | 0,00 | 5,36 | 2,93 | 4,35 | 90,91 | 0 |
| Puentes Viejas | 11.687,29 | 0,00 | 13,81 | 2,22 | 8,80 | 94,12 | 0 |

Macromagnitudes, sector público y equipamiento municipal (concl.)

| | Producto municipal bruto per cápita (euros) 1996 | Oficinas bancarias por 1.000 hab 2001 | Base imponible urbana por recibo (miles de euros) 2001 | Cuota líquida del IRPF por declarante (miles de euros) 2001 | Porcentaje de ocupados en el sector público 1996 | Centros de salud por 10.000 hab 2002 | Bibliotecas públicas 2001 |
|-----------------------------|---|--|---|---|---|---|---------------------------------|
| Quijorna | 12.896,79 | 0,79 | 33,18 | 2,10 | 8,59 | 7,45 | 0 |
| Rascafría | 12.738,55 | 1,22 | 28,62 | 2,36 | 11,07 | 12,25 | 1 |
| Redueña | 11.611,66 | 0,00 | 10,47 | 1,75 | 9,26 | 51,81 | 0 |
| Ribatejada | 12.026,09 | 0,00 | 16,69 | 2,41 | 6,73 | 24,94 | 0 |
| Rivas-Vaciamadrid | 16.406,11 | 0,74 | 87,52 | 3,66 | 9,23 | 0,56 | 2 |
| Robledillo de la Jara | 16.957,98 | 0,00 | 15,54 | 3,94 | 9,38 | 97,09 | 0 |
| Robledo de Chavela | 10.374,26 | 1,18 | 17,20 | 2,15 | 10,88 | 3,78 | 1 |
| Robregordo | 8.335,00 | 0,00 | 9,64 | 1,49 | 0,00 | 125,00 | 0 |
| Rozas de Madrid (Las) | 15.495,59 | 1,18 | 71,61 | 8,37 | 11,26 | 0,48 | 2 |
| Rozas de Puerto Real | 8.777,52 | 3,77 | 24,47 | 2,68 | 13,92 | 38,91 | 0 |
| San Agustín del Guadalix | 15.786,69 | 1,19 | 74,06 | 6,44 | 5,98 | 1,41 | 1 |
| San Fernando de Henares | 14.308,61 | 0,92 | 52,48 | 2,13 | 6,02 | 0,55 | 2 |
| San Lorenzo de El Escorial | 13.435,13 | 0,94 | 30,22 | 3,99 | 13,46 | 0,76 | 2 |
| San Martín de Valdeiglesias | 10.336,13 | 1,12 | 33,75 | 1,63 | 9,24 | 1,58 | 1 |
| San Martín de la Vega | 11.758,62 | 0,59 | 50,15 | 1,70 | 9,74 | 0,81 | 1 |
| San Sebastián de los Reyes | 14.573,78 | 0,82 | 55,46 | 4,04 | 6,94 | 0,50 | 3 |
| Santa María de la Alameda | 10.189,39 | 0,00 | 19,01 | 1,37 | 6,01 | 50,13 | 0 |
| Santorcaz | 11.110,02 | 1,68 | 12,13 | 1,52 | 7,02 | 16,37 | 0 |
| Santos de la Humosa (Los) | 11.099,83 | 2,13 | 16,63 | 2,10 | 5,42 | 10,52 | 0 |
| Serna del Monte (La) | 10.730,99 | 0,00 | 10,04 | 0,87 | 2,78 | 86,96 | 0 |
| Serranillos del Valle | 11.180,48 | 0,97 | 32,40 | 2,40 | 6,44 | 8,60 | 0 |
| Sevilla la Nueva | 15.115,31 | 0,94 | 34,15 | 2,44 | 7,75 | 2,22 | 1 |
| Somosierra | 13.036,77 | 0,00 | 7,37 | 1,11 | 5,56 | 89,29 | 0 |
| Soto del Real | 15.228,04 | 0,82 | 57,50 | 5,02 | 11,89 | 1,57 | 1 |
| Talamanca de Jarama | 12.375,19 | 1,25 | 19,29 | 2,51 | 7,05 | 6,04 | 1 |
| Tielmes | 9.429,77 | 1,46 | 29,88 | 1,39 | 4,34 | 4,76 | 1 |
| Titulcia | 10.530,92 | 1,07 | 35,81 | 1,66 | 5,76 | 10,76 | 0 |
| Torrejón de Ardoz | 13.228,40 | 0,86 | 26,38 | 2,11 | 6,05 | 0,49 | 2 |
| Torrejón de Velasco | 11.039,06 | 1,36 | 17,56 | 1,52 | 3,83 | 4,29 | 0 |
| Torrejón de la Calzada | 14.569,38 | 1,07 | 55,53 | 2,36 | 6,36 | 2,06 | 0 |
| Torrelaguna | 11.335,52 | 1,98 | 40,54 | 2,15 | 7,90 | 3,17 | 1 |
| Torrelodones | 15.324,95 | 0,98 | 77,65 | 7,84 | 9,67 | 0,63 | 2 |
| Torremocha de Jarama | 11.442,92 | 0,00 | 9,51 | 1,28 | 8,77 | 26,74 | 0 |
| Torres de la Alameda | 12.988,69 | 0,85 | 43,47 | 2,11 | 4,61 | 2,05 | 1 |
| Tres Cantos | 17.058,17 | 1,56 | 77,06 | 6,44 | 15,94 | 0,27 | 0 |
| Valdaracete | 8.562,00 | 1,64 | 25,32 | 0,96 | 3,78 | 16,26 | 1 |
| Valdeavero | 10.774,21 | 1,52 | 13,78 | 2,33 | 4,60 | 14,73 | 0 |
| Valdelaguna | 10.951,31 | 1,72 | 35,16 | 1,25 | 5,32 | 16,92 | 0 |
| Valdemanco | 13.782,37 | 0,00 | 19,80 | 2,45 | 3,00 | 20,04 | 0 |
| Valdemaqueda | 9.312,89 | 1,63 | 27,19 | 1,85 | 4,79 | 15,87 | 0 |
| Valdemorillo | 14.108,06 | 0,74 | 42,09 | 4,08 | 7,58 | 1,41 | 1 |
| Valdemoro | 12.651,22 | 0,83 | 46,58 | 1,94 | 16,35 | 0,29 | 1 |
| Valdeolmos-Alalpardo | 15.002,51 | 0,00 | 74,01 | 6,31 | 7,89 | 10,57 | 0 |
| Valdepiélagos | 8.391,38 | 3,26 | 10,47 | 1,33 | 2,33 | 32,47 | 0 |
| Valdetorres de Jarama | 11.477,85 | 1,34 | 16,87 | 2,40 | 5,10 | 4,27 | 1 |
| Valdilecha | 10.446,46 | 1,01 | 29,88 | 1,47 | 4,59 | 4,90 | 1 |
| Valverde de Alcalá | 10.509,47 | 0,00 | 27,93 | 1,97 | 4,94 | 31,75 | 0 |
| Velilla de San Antonio | 14.650,34 | 0,77 | 43,54 | 3,29 | 7,34 | 1,22 | 1 |
| Vellón (El) | 11.866,42 | 0,84 | 14,42 | 2,01 | 5,95 | 16,89 | 0 |
| Venturada | 14.693,69 | 0,00 | 22,84 | 6,92 | 6,47 | 10,14 | 0 |
| Villa del Prado | 10.052,24 | 0,95 | 18,73 | 1,61 | 3,27 | 2,30 | 1 |
| Villaconejos | 8.441,31 | 1,35 | 41,30 | 1,11 | 5,53 | 3,36 | 1 |
| Villalbilla | 14.260,79 | 0,41 | 58,20 | 4,78 | 7,98 | 5,84 | 0 |
| Villamanrique de Tajo | 7.944,07 | 1,60 | 27,82 | 1,05 | 7,45 | 15,80 | 0 |
| Villamanta | 9.146,47 | 1,77 | 33,81 | 1,99 | 7,43 | 5,76 | 0 |
| Villamantilla | 12.136,95 | 0,00 | 25,32 | 2,50 | 5,98 | 27,55 | 0 |
| Villanueva de Perales | 13.019,57 | 0,00 | 23,95 | 2,20 | 12,73 | 12,61 | 1 |
| Villanueva de la Cañada | 14.305,42 | 0,76 | 63,35 | 8,95 | 10,85 | 1,65 | 0 |
| Villanueva del Pardillo | 13.000,48 | 1,02 | 59,96 | 4,18 | 9,28 | 1,56 | 1 |
| Villar del Olmo | 13.243,21 | 0,65 | 39,97 | 4,07 | 8,77 | 6,32 | 0 |
| Villarejo de Salvanés | 10.479,88 | 1,20 | 16,91 | 1,39 | 4,95 | 1,70 | 1 |
| Villaviciosa de Odón | 13.653,63 | 1,04 | 68,40 | 5,58 | 8,26 | 0,47 | 1 |
| Villavieja del Lozoya | 8.895,78 | 0,00 | 8,01 | 1,15 | 14,29 | 54,64 | 0 |
| Zarzalejo | 11.672,64 | 0,91 | 12,71 | 1,77 | 7,14 | 17,65 | 1 |

Instalaciones deportivas. 1997

- Menos de 2
- De 2 a 4
- De 5 a 9
- De 10 a 19
- 20 y más



- Menos de 50
- De 50 a 99
- De 100 a 149
- De 150 a 199
- 200 y más



Otros indicadores

| | Extensión | Volumen de | Turismos | Lineas de | Unidades |
|-------------------------|-----------------|-------------------|------------------|--------------|------------|
| | Km ² | agua facturado | por 1.000 hab | telefono por | ganaderas |
| | 2002 | per cápita | (¹) | 1.000 hab | per cápita |
| | | (m ³) | 2001 | 2000 | 1999 |
| | | 2001 | | | |
| Comunidad de Madrid | 8.030,1 | 79,63 | 539,14 | 455,38 | 0,03 |
| Municipio de Madrid | 605,8 | 81,58 | 547,32 | 504,56 | 0,00 |
| Norte Metropolitano | 421,3 | 88,11 | 752,07 | 418,94 | 0,05 |
| Este Metropolitano | 413,3 | 52,79 | 492,31 | 377,82 | 0,01 |
| Sur Metropolitano | 754,8 | 72,66 | 463,85 | 363,23 | 0,01 |
| Oeste Metropolitano | 496,5 | 103,96 | 586,97 | 423,14 | 0,01 |
| Sierra Norte | 1.346,5 | 118,97 | 796,59 | 533,89 | 1,22 |
| Nordeste Comunidad | 396,6 | 78,76 | 417,64 | 439,59 | 0,69 |
| Sudeste Comunidad | 1.450,6 | 91,46 | 408,07 | 422,28 | 0,28 |
| Sudoeste Comunidad | 605,4 | 43,57 | 469,14 | 435,53 | 0,26 |
| Sierra Sur | 742,3 | 84,74 | 1.218,26 | 543,97 | 0,53 |
| Sierra Central | 797,0 | 124,40 | 563,34 | 540,69 | 0,25 |
| Acebeda (La) | 22,1 | 84,33 | 254,55 | 859,65 | 7,27 |
| Ajalvir | 19,6 | 0,00 | 1.059,85 | 689,90 | 0,04 |
| Alamed del Valle | 25,0 | 0,00 | 371,73 | 688,78 | 4,42 |
| Alamo (El) | 22,2 | 0,00 | 373,01 | 464,61 | 0,03 |
| Alcalá de Henares | 87,7 | 0,00 | 493,98 | 352,10 | 0,01 |
| Alcobendas | 45,0 | 97,47 | 1.161,20 | 423,97 | 0,00 |
| Alcorcón | 33,7 | 68,62 | 457,80 | 393,84 | 0,00 |
| Aldea del Fresno | 51,8 | 0,00 | 2.484,62 | 600,27 | 0,08 |
| Algete | 37,9 | 48,98 | 544,88 | 413,80 | 0,01 |
| Alpedrete | 12,6 | 128,07 | 450,27 | 526,61 | 0,04 |
| Ambite | 26,0 | 0,00 | 289,90 | 1.003,28 | 8,47 |
| Anchuelo | 21,6 | 69,58 | 572,65 | 385,15 | 0,00 |
| Aranjuez | 189,1 | 76,24 | 413,81 | 363,26 | 0,04 |
| Arganda del Rey | 79,7 | 81,16 | 425,01 | 434,26 | 0,02 |
| Arroyomolinos | 20,7 | 0,00 | 401,07 | 366,26 | 0,00 |
| Atazar (El) | 29,5 | 249,06 | 422,68 | 400,00 | 0,05 |
| Batares | 21,6 | 42,05 | 508,13 | 543,08 | 0,19 |
| Becerril de la Sierra | 29,5 | 230,51 | 395,17 | 661,19 | 0,30 |
| Belmonte de Tajo | 23,7 | 34,25 | 369,28 | 355,79 | 0,10 |
| Berrueco (El) | 28,8 | 124,11 | 360,88 | 529,23 | 1,04 |
| Berzosa del Lozoya | 14,3 | 68,73 | 366,20 | 440,00 | 0,52 |
| Boadilla del Monte | 47,2 | 79,14 | 545,31 | 415,74 | 0,00 |
| Boalo (El) | 39,6 | 180,10 | 294,30 | 645,26 | 0,53 |
| Braojos | 24,9 | 0,00 | 329,41 | 527,95 | 5,55 |
| Brea de Tajo | 44,3 | 80,57 | 385,65 | 415,01 | 0,83 |
| Brunete | 48,9 | 88,64 | 439,55 | 430,15 | 0,13 |
| Buitrago del Lozoya | 26,5 | 130,67 | 327,15 | 505,27 | 0,76 |
| Bustarviejo | 57,3 | 67,58 | 331,20 | 560,27 | 0,70 |
| Cabanillas de la Sierra | 14,1 | 183,26 | 392,71 | 749,46 | 1,18 |
| Cabrera (La) | 22,4 | 103,40 | 397,87 | 494,88 | 0,24 |
| Cadalso de los Vidrios | 47,6 | 100,48 | 313,79 | 570,61 | 0,15 |
| Camarma de Esteruelas | 35,4 | 83,45 | 471,06 | 443,86 | 3,17 |
| Campo Real | 61,7 | 88,92 | 391,33 | 374,96 | 0,03 |
| Canencia | 52,7 | 0,00 | 395,78 | 527,19 | 4,45 |
| Carabaña | 47,6 | 116,50 | 316,54 | 590,08 | 1,03 |
| Casarrubuelos | 5,3 | 60,83 | 442,52 | 408,47 | 0,91 |
| Cenicientos | 68,1 | 66,74 | 278,49 | 449,73 | 0,74 |
| Cercedilla | 35,8 | 79,45 | 364,13 | 548,39 | 0,29 |
| Cervera de Buitrago | 12,0 | 239,32 | 581,63 | 390,80 | 1,24 |
| Chapinería | 25,4 | 132,26 | 359,35 | 452,86 | 0,21 |
| Chinchón | 115,9 | 69,89 | 362,12 | 430,91 | 0,08 |
| Ciempozuelos | 49,6 | 102,41 | 334,88 | 319,25 | 0,04 |
| Cobaña | 20,8 | 99,02 | 471,02 | 396,79 | 0,04 |
| Collado Mediano | 22,6 | 147,46 | 412,70 | 486,88 | 0,16 |
| Collado Villaiba | 25,2 | 90,94 | 441,90 | 437,49 | 0,02 |
| Colmenar Viejo | 182,6 | 89,76 | 432,56 | 384,79 | 0,27 |
| Colmenar de Oreja | 126,3 | 15,87 | 351,27 | 413,69 | 0,30 |
| Colmenar del Arroyo | 50,6 | 178,98 | 3.059,77 | 525,20 | 1,72 |
| Colmenarejo | 31,7 | 126,96 | 424,75 | 420,76 | 0,08 |
| Corpa | 25,9 | 61,48 | 429,89 | 388,60 | 0,26 |

Otros indicadores (cont.)

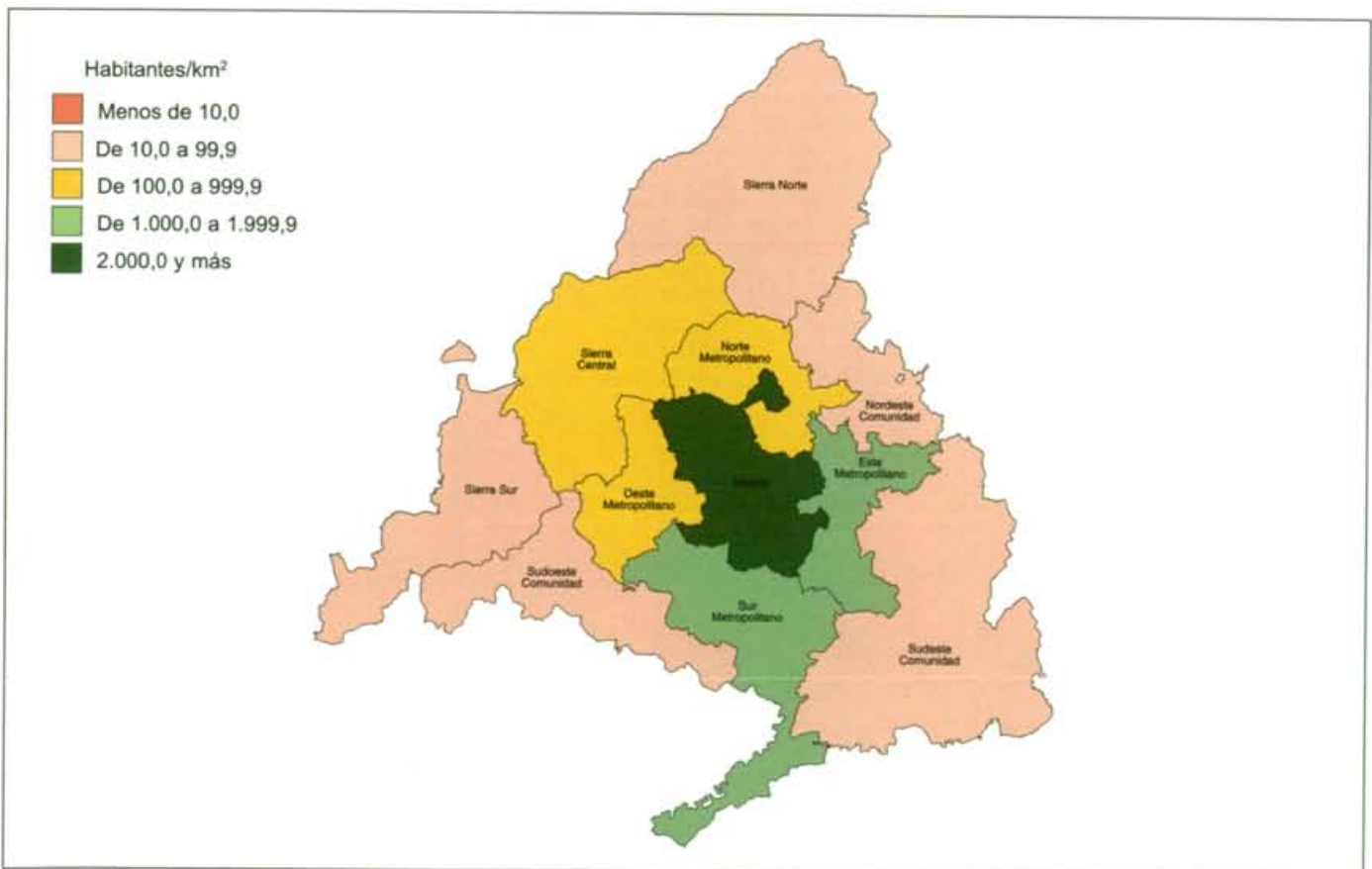
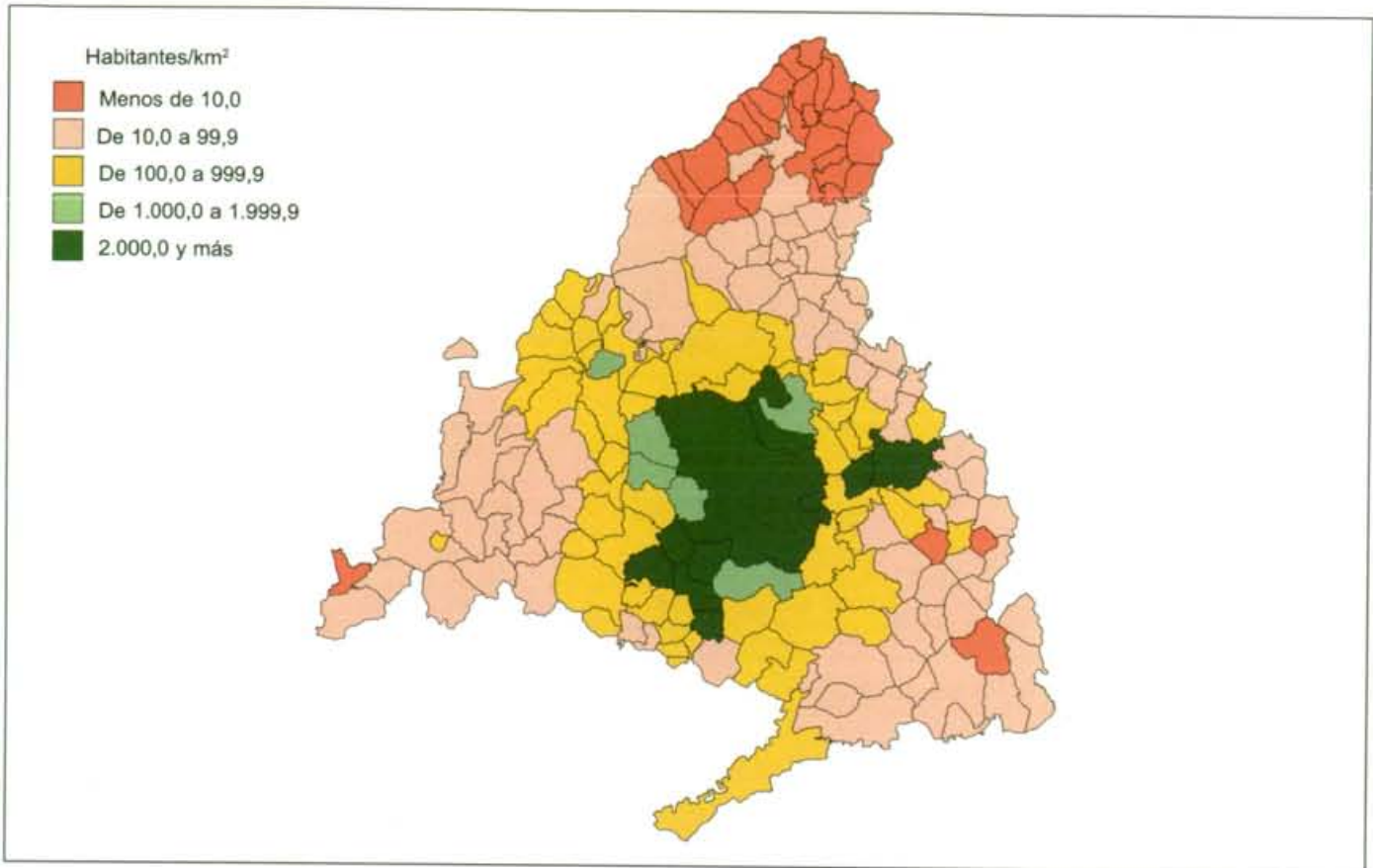
| | Extensión | Volumen de | Turismos | Líneas de | Unidades |
|--|-----------------|-------------------|--------------------|--------------|------------|
| | Km ² | agua facturado | por 1.000 hab | telefono por | ganaderas |
| | 2002 | per cápita | (⁽¹⁾) | 1.000 hab | per cápita |
| | | (m ³) | 2001 | 2000 | 1999 |
| | | 2001 | | | |
| Coslada | 12,0 | 73,76 | 471,31 | 373,24 | 0,00 |
| Cubas de la Sagra | 12,8 | 0,00 | 332,99 | 413,56 | 0,39 |
| Daganzo de Arriba | 43,8 | 82,74 | 437,43 | 475,24 | 0,07 |
| Esorial (El) | 68,8 | 125,20 | 603,93 | 542,79 | 0,17 |
| Estremera | 79,1 | 52,54 | 397,36 | 489,89 | 0,26 |
| Fresnedillas de la Oliva | 28,2 | 99,88 | 312,71 | 476,60 | 0,89 |
| Fresno de Torote | 31,6 | 35,95 | 310,30 | 597,36 | 0,88 |
| Fuenlabrada | 39,2 | 85,11 | 418,49 | 359,59 | 0,01 |
| Fuente el Saz de Jarama | 33,2 | 76,24 | 416,96 | 454,26 | 0,39 |
| Fuentidueña de Tajo | 60,6 | 66,93 | 379,24 | 416,72 | 0,11 |
| Galapagar | 65,0 | 124,58 | 447,72 | 428,92 | 0,04 |
| Garganta de los Montes | 40,3 | 170,96 | 297,55 | 616,82 | 2,63 |
| Gargantilla del Lozoya y Pinilla de Buitrago | 24,1 | 297,01 | 251,91 | 1.055,08 | 2,43 |
| Gascones | 20,0 | 1.138,10 | 415,25 | 657,66 | 10,00 |
| Getafe | 78,4 | 76,66 | 412,37 | 378,52 | 0,01 |
| Griñón | 17,4 | 88,11 | 449,86 | 491,18 | 0,43 |
| Guadalupe de la Sierra | 61,0 | 139,05 | 335,60 | 431,78 | 1,43 |
| Guadarrama | 57,0 | 191,05 | 408,80 | 586,15 | 0,13 |
| Hiruela (La) | 17,2 | 0,00 | 337,35 | 302,63 | 1,21 |
| Horcajo de la Sierra | 21,2 | 177,90 | 265,73 | 813,79 | 2,07 |
| Horcajuelo de la Sierra | 23,8 | 0,00 | 211,01 | 528,30 | 2,41 |
| Hoyo de Manzanares | 45,3 | 163,05 | 455,12 | 540,58 | 0,05 |
| Humanes de Madrid | 19,5 | 66,71 | 3.034,05 | 570,91 | 0,19 |
| Leganés | 43,1 | 66,67 | 419,74 | 362,16 | 0,01 |
| Loeches | 44,1 | 120,78 | 415,24 | 417,07 | 0,00 |
| Lozoya | 57,9 | 178,13 | 381,36 | 724,83 | 3,46 |
| Lozoyuela-Navas-Sieteiglesias | 51,3 | 115,14 | 203,17 | 692,65 | 1,05 |
| Madarcos | 8,5 | 164,81 | 333,33 | 863,64 | 10,92 |
| Madrid | 605,8 | 81,58 | 547,32 | 504,56 | 0,00 |
| Majadahonda | 38,5 | 96,73 | 600,58 | 397,05 | 0,01 |
| Manzanares el Real | 128,4 | 147,33 | 378,17 | 572,41 | 0,74 |
| Meco | 35,1 | 80,87 | 408,57 | 349,23 | 0,38 |
| Mejorada del Campo | 17,2 | 91,77 | 414,64 | 372,28 | 0,00 |
| Miraflores de la Sierra | 56,7 | 0,00 | 381,15 | 555,50 | 0,79 |
| Molar (El) | 49,6 | 82,29 | 433,33 | 400,84 | 0,61 |
| Molinos (Los) | 19,6 | 131,50 | 359,77 | 509,09 | 0,62 |
| Montejo de la Sierra | 32,0 | 0,00 | 364,78 | 465,19 | 1,84 |
| Moraleja de Enmedio | 31,3 | 88,55 | 413,11 | 470,89 | 0,50 |
| Moralzarzal | 43,6 | 118,95 | 2.536,98 | 517,11 | 0,28 |
| Morata de Tajuña | 45,2 | 77,43 | 354,80 | 341,74 | 0,03 |
| Móstoles | 45,4 | 65,55 | 447,55 | 331,37 | 0,00 |
| Navacerrada | 32,5 | 106,33 | 427,99 | 719,03 | 0,15 |
| Navalafuente | 11,8 | 202,03 | 380,47 | 736,28 | 1,27 |
| Navalagamella | 76,0 | 113,69 | 471,05 | 450,17 | 0,44 |
| Navalcarnero | 100,2 | 72,19 | 399,77 | 368,42 | 0,04 |
| Navarredonda y San Mamés | 28,5 | 43,54 | 321,10 | 766,36 | 3,16 |
| Navas del Rey | 50,8 | 95,83 | 379,16 | 422,69 | 0,10 |
| Nuevo Baztán | 20,2 | 270,44 | 463,14 | 539,81 | 0,08 |
| Olmeda de las Fuentes | 16,6 | 0,00 | 331,08 | 677,85 | 0,39 |
| Orusco de Tajuña | 21,5 | 111,52 | 252,70 | 670,28 | 0,11 |
| Paracuellos de Jarama | 43,9 | 78,56 | 569,80 | 506,38 | 0,11 |
| Parla | 24,5 | 57,65 | 389,60 | 319,77 | 0,00 |
| Patones | 34,5 | 84,01 | 423,82 | 498,61 | 0,30 |
| Pedrezuela | 28,3 | 0,00 | 400,00 | 571,43 | 0,33 |
| Pelayos de la Presa | 7,6 | 0,00 | 386,09 | 873,45 | 0,02 |
| Perales de Tajuña | 48,9 | 72,23 | 371,06 | 427,20 | 0,05 |
| Pezuela de las Torres | 41,4 | 133,92 | 497,93 | 691,21 | 0,11 |
| Pinilla del Valle | 25,8 | 107,38 | 456,95 | 653,85 | 3,58 |
| Pinto | 62,2 | 90,37 | 955,38 | 406,63 | 0,01 |
| Piñuecar-Gandullas | 18,2 | 175,18 | 293,75 | 601,40 | 3,18 |
| Pozuelo de Alarcón | 43,2 | 102,57 | 573,16 | 412,37 | 0,00 |
| Pozuelo del Rey | 31,0 | 89,02 | 515,00 | 567,57 | 0,41 |
| Prádena del Rincón | 22,5 | 0,00 | 451,92 | 535,35 | 3,55 |
| Puebla de la Sierra | 57,7 | 0,00 | 291,26 | 285,71 | 1,68 |
| Puentes Viejas | 58,3 | 240,95 | 96,15 | 562,04 | 1,74 |

Otros indicadores (concl.)

| | Extensión | Volumen de | Turismos | Líneas de | Unidades |
|-----------------------------|-----------------|-------------------|---------------|--------------|------------|
| | Km ² | agua facturado | por 1.000 hab | telefono por | ganaderas |
| | 2002 | per cápita | (1) | 1.000 hab | per cápita |
| | | (m ³) | 2001 | 2000 | 1999 |
| | | 2001 | | | |
| Quijorna | 25,7 | 88,76 | 436,91 | 403,17 | 0,08 |
| Rascafría | 150,3 | 0,00 | 357,80 | 536,29 | 1,61 |
| Redueña | 12,9 | 109,36 | 518,32 | 396,74 | 1,12 |
| Ribatejada | 31,8 | 152,49 | 434,34 | 823,83 | 0,35 |
| Rivas-Vaciamadrid | 67,4 | 110,38 | 421,02 | 393,35 | 0,03 |
| Robledo de la Jara | 20,3 | 4,48 | 397,96 | 630,43 | 0,67 |
| Robledo de Chavela | 94,1 | 171,22 | 7.365,46 | 619,81 | 0,66 |
| Robregordo | 18,0 | 0,00 | 369,05 | 1.078,65 | 1,10 |
| Rozas de Madrid (Las) | 58,3 | 121,64 | 513,65 | 447,95 | 0,01 |
| Rozas de Puerto Real | 30,2 | 508,51 | 501,89 | 992,81 | 1,99 |
| San Agustín del Guadalix | 38,3 | 92,57 | 1.362,77 | 453,74 | 0,17 |
| San Fernando de Henares | 38,8 | 83,32 | 478,81 | 443,32 | 0,01 |
| San Lorenzo de El Escorial | 56,4 | 24,59 | 466,04 | 512,09 | 0,09 |
| San Martín de Valdeiglesias | 116,5 | 0,00 | 345,93 | 471,66 | 0,07 |
| San Martín de la Vega | 105,9 | 73,72 | 390,79 | 354,89 | 0,02 |
| San Sebastián de los Reyes | 58,7 | 72,56 | 514,95 | 418,23 | 0,01 |
| Santa María de la Alameda | 74,4 | 157,36 | 342,67 | 915,01 | 3,98 |
| Santorcaz | 28,0 | 115,03 | 452,26 | 512,24 | 0,09 |
| Santos de la Humosa (Los) | 34,9 | 95,74 | 463,34 | 452,07 | 0,22 |
| Serna del Monte (La) | 5,4 | 181,04 | 269,57 | 608,70 | 0,64 |
| Serranillos del Valle | 13,3 | 0,00 | 575,58 | 637,06 | 0,35 |
| Sevilla la Nueva | 25,1 | 0,00 | 451,46 | 447,83 | 0,05 |
| Somosierra | 20,4 | 0,00 | 485,71 | 562,50 | 4,61 |
| Soto del Real | 43,2 | 104,50 | 390,04 | 573,85 | 0,25 |
| Talamanca de Jarama | 39,4 | 90,95 | 399,13 | 539,44 | 1,02 |
| Tielmes | 26,9 | 71,49 | 325,54 | 355,58 | 0,86 |
| Titulcia | 9,9 | 68,86 | 445,28 | 382,07 | 0,61 |
| Torrejón de Ardoz | 32,6 | 78,68 | 561,42 | 364,17 | 0,00 |
| Torrejón de Velasco | 52,3 | 69,54 | 432,32 | 396,09 | 0,98 |
| Torrejón de la Calzada | 9,0 | 74,80 | 454,99 | 417,07 | 0,20 |
| Torrelaguna | 43,4 | 81,75 | 3.525,43 | 388,28 | 0,24 |
| Torrelodones | 21,9 | 158,51 | 1.950,45 | 408,32 | 0,00 |
| Torremocha de Jarama | 18,5 | 219,39 | 3.066,12 | 576,37 | 0,93 |
| Torres de la Alameda | 43,8 | 76,47 | 439,86 | 353,11 | 0,19 |
| Tres Cantos | 38,0 | 102,79 | 403,17 | 437,16 | 0,02 |
| Valdaracete | 64,3 | 54,94 | 331,15 | 407,53 | 0,16 |
| Valdeavero | 18,8 | 19,61 | 483,28 | 557,54 | 0,27 |
| Valdeaguna | 42,1 | 53,16 | 422,68 | 536,16 | 0,11 |
| Valdemanco | 17,6 | 104,23 | 494,09 | 548,57 | 0,48 |
| Valdemaqueda | 52,2 | 154,79 | 388,25 | 619,21 | 1,00 |
| Valdemorillo | 93,7 | 260,74 | 452,70 | 588,82 | 0,20 |
| Valdemoro | 64,2 | 82,49 | 367,09 | 398,62 | 0,12 |
| Valdeolmos-Alalparto | 26,8 | 58,10 | 334,23 | 389,94 | 0,23 |
| Valdepiélagos | 17,6 | 70,06 | 498,37 | 470,59 | 0,54 |
| Valdetorres de Jarama | 33,5 | 85,29 | 401,25 | 503,39 | 0,84 |
| Valdilecha | 42,5 | 63,79 | 366,06 | 401,58 | 1,27 |
| Valverde de Alcalá | 13,5 | 191,24 | 429,49 | 467,32 | 0,00 |
| Velilla de San Antonio | 14,4 | 99,64 | 372,35 | 399,47 | 0,03 |
| Vellón (El) | 34,1 | 79,12 | 420,39 | 436,21 | 0,63 |
| Venturada | 9,8 | 549,19 | 948,58 | 756,04 | 0,15 |
| Villa del Prado | 78,4 | 0,00 | 351,94 | 497,89 | 0,36 |
| Villaconejos | 33,0 | 55,61 | 432,58 | 346,29 | 0,02 |
| Villalbilla | 34,6 | 171,35 | 591,53 | 531,54 | 0,04 |
| Villamanrique de Tajo | 29,3 | 91,88 | 434,29 | 465,23 | 2,57 |
| Villamanta | 63,1 | 0,00 | 423,19 | 471,86 | 1,85 |
| Villamantilla | 24,0 | 118,09 | 440,00 | 514,88 | 0,05 |
| Villanueva de Perales | 31,2 | 0,00 | 440,48 | 557,96 | 0,69 |
| Villanueva de la Cañada | 34,9 | 99,51 | 437,93 | 372,43 | 0,02 |
| Villanueva del Pardillo | 25,3 | 71,58 | 382,17 | 388,83 | 0,38 |
| Villar del Olmo | 27,6 | 149,89 | 569,68 | 434,78 | 0,00 |
| Villarejo de Salvanes | 118,6 | 57,83 | 353,23 | 345,67 | 0,29 |
| Villaviciosa de Odón | 68,1 | 59,98 | 516,67 | 423,61 | 0,01 |
| Villavieja del Lozoya | 23,3 | 64,92 | 315,22 | 505,49 | 3,27 |
| Zarzalejo | 20,6 | 82,08 | 434,82 | 551,23 | 0,83 |

(1) Existen municipios en los que el número de matriculaciones de vehículos es superior al número de personas empadronadas, por lo que el indicador puede ser superior a 1.000.

Densidad de población. 2002



El Instituto de Estadística en INTERNET

Dirección: <http://www.madrid.org/iestadis/>



GA-Zeta estadística



Key figures



-Secciones Fijas-

Datos Básicos

Últimos Datos

Estructurales

Generales

Demográficos

Económicos

Sociales

Coyunturales

Informes

Tendencias y Predicciones

Información Municipal

Publicaciones

Catálogo

Últimas

Bancos de Datos

Callejero-Nomenclátor Oficial

Otros ámbitos

España

Europa

Internacional

Efemérides

Clasificaciones y Nomenclaturas

Información Institucional

Productos Informáticos

Estadística en Cómic

webs estadísticos

Buzón

Además...



El 23% de las cerca de 1,9 millones de viviendas principales existentes en la Comunidad de Madrid tienen menos de 60 metros cuadrados.

25/03/03

Disponible la Guía de Centros y Servicios Educativos 2003 en versión CD. 21/03/03



El Oeste metropolitano registra el saldo neto de rendimientos y rentas regulares por hogar más elevado de la región. 2/02/03

Importante caída de la producción industrial europea en marzo. 21/05/03
Cayó un 1,2% frente al mes anterior, un dato como en el conjunto de la UE. lo que lleva a los indicadores industriales a valores negativos.

El conjunto europeo de países desarrollados registró un descenso del 1,2% en el tercer mes de este año. El descenso se produjo en todos los países de la zona del euro, así como en el Reino Unido y Suecia.

El descenso se produjo en todos los países de la zona del euro, así como en el Reino Unido y Suecia.

El descenso se produjo en todos los países de la zona del euro, así como en el Reino Unido y Suecia.

El descenso se produjo en todos los países de la zona del euro, así como en el Reino Unido y Suecia.

El descenso se produjo en todos los países de la zona del euro, así como en el Reino Unido y Suecia.

El descenso se produjo en todos los países de la zona del euro, así como en el Reino Unido y Suecia.

El descenso se produjo en todos los países de la zona del euro, así como en el Reino Unido y Suecia.

El descenso se produjo en todos los países de la zona del euro, así como en el Reino Unido y Suecia.

El descenso se produjo en todos los países de la zona del euro, así como en el Reino Unido y Suecia.

El descenso se produjo en todos los países de la zona del euro, así como en el Reino Unido y Suecia.

El descenso se produjo en todos los países de la zona del euro, así como en el Reino Unido y Suecia.

El descenso se produjo en todos los países de la zona del euro, así como en el Reino Unido y Suecia.

El descenso se produjo en todos los países de la zona del euro, así como en el Reino Unido y Suecia.

El descenso se produjo en todos los países de la zona del euro, así como en el Reino Unido y Suecia.

El descenso se produjo en todos los países de la zona del euro, así como en el Reino Unido y Suecia.

El descenso se produjo en todos los países de la zona del euro, así como en el Reino Unido y Suecia.

El descenso se produjo en todos los países de la zona del euro, así como en el Reino Unido y Suecia.

El descenso se produjo en todos los países de la zona del euro, así como en el Reino Unido y Suecia.

El descenso se produjo en todos los países de la zona del euro, así como en el Reino Unido y Suecia.

El descenso se produjo en todos los países de la zona del euro, así como en el Reino Unido y Suecia.

El descenso se produjo en todos los países de la zona del euro, así como en el Reino Unido y Suecia.

El descenso se produjo en todos los países de la zona del euro, así como en el Reino Unido y Suecia.

El descenso se produjo en todos los países de la zona del euro, así como en el Reino Unido y Suecia.

El descenso se produjo en todos los países de la zona del euro, así como en el Reino Unido y Suecia.

El descenso se produjo en todos los países de la zona del euro, así como en el Reino Unido y Suecia.

El descenso se produjo en todos los países de la zona del euro, así como en el Reino Unido y Suecia.

El descenso se produjo en todos los países de la zona del euro, así como en el Reino Unido y Suecia.

El descenso se produjo en todos los países de la zona del euro, así como en el Reino Unido y Suecia.

El descenso se produjo en todos los países de la zona del euro, así como en el Reino Unido y Suecia.

El descenso se produjo en todos los países de la zona del euro, así como en el Reino Unido y Suecia.

El descenso se produjo en todos los países de la zona del euro, así como en el Reino Unido y Suecia.

El descenso se produjo en todos los países de la zona del euro, así como en el Reino Unido y Suecia.

El descenso se produjo en todos los países de la zona del euro, así como en el Reino Unido y Suecia.

El descenso se produjo en todos los países de la zona del euro, así como en el Reino Unido y Suecia.

El descenso se produjo en todos los países de la zona del euro, así como en el Reino Unido y Suecia.

El descenso se produjo en todos los países de la zona del euro, así como en el Reino Unido y Suecia.

El descenso se produjo en todos los países de la zona del euro, así como en el Reino Unido y Suecia.

El descenso se produjo en todos los países de la zona del euro, así como en el Reino Unido y Suecia.

Última hora

Noticias de la Comunidad de Madrid

Comparativas con España y Europa

Actualidad Estadística

Actualidad Estadística

Actualidad Estadística

Actualidad Estadística

Actualidad Estadística

Actualidad Estadística

Actualidad Estadística

Actualidad Estadística

Actualidad Estadística

Actualidad Estadística

Actualidad Estadística

Actualidad Estadística

Actualidad Estadística

Actualidad Estadística

Actualidad Estadística

Actualidad Estadística

Actualidad Estadística

Actualidad Estadística

Actualidad Estadística

Actualidad Estadística

VISITE NUESTRA WEB
<http://www.madrid.org/lestadis/>
GAZeta estadística



Comunidad de Madrid

CONSEJERÍA DE ECONOMÍA
E INNOVACIÓN TECNOLÓGICA

Instituto de Estadística