


Callejeros municipales imprimibles. Planocalle

Publicación en tamaño A4 para cada uno de los municipios (Distritos en Madrid) que contiene sobre el parcelario urbano los viales y los números, acompañados de información sobre infraestructura y delimitación territorial. Incluye, para facilitar su uso, un índice de localización de viales.

Cada hoja del plano calle es una cuadrícula del póster municipal a una menor escala y, por lo tanto, mayor detalle.




















Rascafia

Alameda del Valle

Leyenda

-  **Muco** perímetro y nombre de núcleo de población
-  **D1-001** límite municipal; sección censal
-  **A-6** **M-608** autopistas y autovías; carreteras principales
-  **M-604** **M-618** carreteras secundarias; otras carreteras
-    sanidad; ayuntamiento; estación cercanías
-   línea de ferrocarril; línea de metro ligero
-   boca de metro; estación metro ligero
-  **1** pasillos; número de portal
-   **Calle** calles; parroquias



0 12,5 25
m
ESCALA GRÁFICA

Mapa I - D3